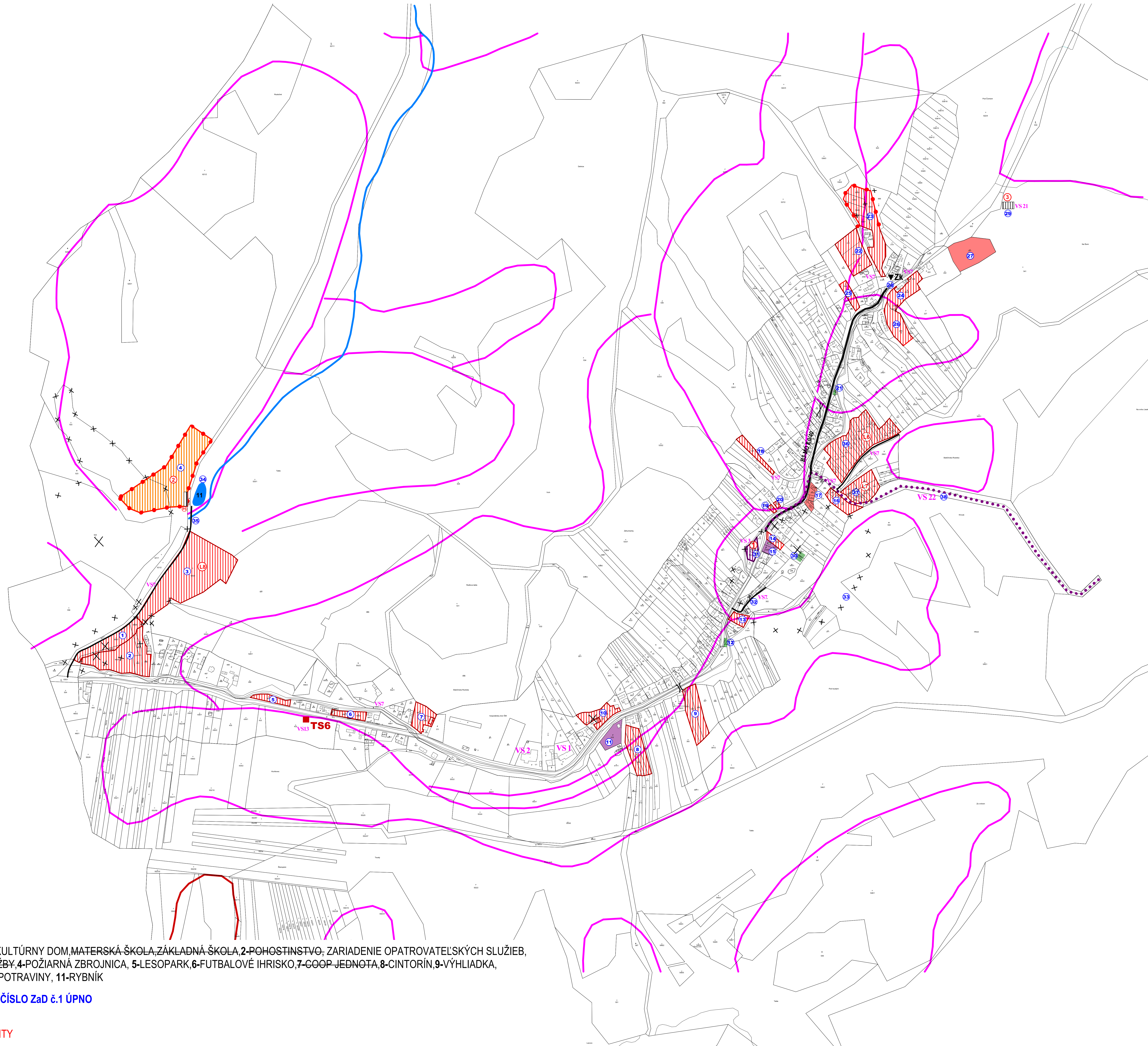
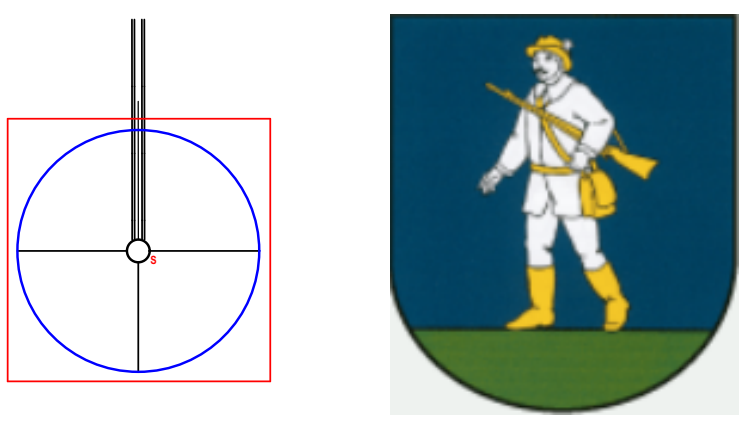


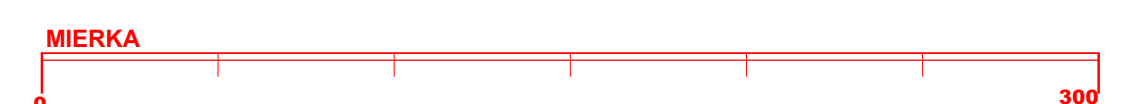
STAKČÍNSKA ROZTOKA ÚZEMNÝ PLÁN OBCE ZaD č.1 - NÁVRH



STAV	NÁVRH	VÝHLAD	
[Red outline]	[Red outline]	[Red outline]	HRANICA ZASTAVANÉHO ÚZEMIA OBCE
[Red hatched]	[Red hatched]	[Red hatched]	PLOCHA RODINNÝCH DOMOV
[Purple hatched]	[Purple hatched]	[Purple hatched]	PLOCHA OBČIANSKEJ VYBAVENOSTI
[Orange hatched]	[Orange hatched]	[Orange hatched]	PLOCHA CESTOVNÉHO RUCHU A REKREÁCIE
[Green hatched]	[Green hatched]	[Green hatched]	CINTORÍN
[Light green hatched]	[Light green hatched]	[Light green hatched]	ZELEŇ RODINNÝCH DOMOV
[White hatched]	[White hatched]	[White hatched]	PLOCHA TECHNICKÉHO VYBAVENIA
[Blue hatched]	[Blue hatched]	[Blue hatched]	VODNÁ PLOCHA
[Blue line]	[Blue line]	[Blue line]	VODNÉ TOKY
[Black line]	[Black line]	[Black line]	MIESTNA A ÚČELOVÁ KOMUNIKÁCIA
[Black line]	[Black line]	[Black line]	PARKOVISKO
[Black line]	[Black line]	[Black line]	AUTOBUSOVÁ ZASTÁVKA KRYTÁ
[Black line]	[Black line]	[Black line]	CYKLISTICKÁ CESTA
[Black line]	[Black line]	[Black line]	MOST
[Black line]	[Black line]	[Black line]	ZRUŠENIE
[Red wavy line]	[Red wavy line]	[Red wavy line]	AKTÍVNA SVAHOVÁ DEFORMÁCIA
[Pink wavy line]	[Pink wavy line]	[Pink wavy line]	POTENCIÁLNA SVAHOVÁ DEFORMÁCIA
[Red square]	[Red square]	[Red square]	TRAFOSTANICA

- Zoznam verejnoprospěšných stavieb**
Stavby verejnej občianskej vybavenosti a sociálnej infraštruktúry
- VS 1** Dostavba a rekonštrukcia základnej školy a zariadení areálu: Dostavba a rekonštrukcia budovy Zariadenia opatrovateľskej služby.
 - VS 2** Dostavba a rekonštrukcia kultúrneho domu pre kultúrne - vzdelávacie centrum obce: Dostavba a rekonštrukcia budovy obecného úradu a kultúrneho domu.
- Stavby verejnej dopravy a verejného technického vybavenia**
- VS 7** Stavby rekonštrukcie existujúcich miestnych ciest a umiestnenie peších chodníkov pozdĺž existujúcich miestnych ciest.
 - VS 22** Stavba cyklistickej cesty.
- Stavby energetiky a energetických zariadení**
- VS 13** Stavby nových trafostaníc TS 3, TS 4 a TS 5 a TS 6 a VN prípojok k nim.
- Stavby v oblasti ochrany a tvorby životného prostredia**
- VS 21** Stavba na kompostovanie organického odpadu na ploche výrobného areálu: v severovýchodnej časti obce.

Schvaľovacia doložka:
 Označenie schvaľovacieho orgánu: Obecné zastupiteľstvo v Stakčínkej Roztke
 Číslo uznesenia a dátum schválenia:
 Číslo VZN obce, ktorým sa vyhlasuje záväzná časť ZaD č.1 ÚPN obce :
 Oprávnená osoba: MVDr. Ján Stošek - starosta obce



STAV:
 1-OBECNÝ ÚRAD + KULTÚRNY DOM, MATERSKÁ ŠKOLA, ZÁKLADNÁ ŠKOLA, 2-POHOSTINSTVO, ZARIADENIE OPATROVATEĽSKÝCH SLUŽIEB,
 3-UBYTOVACIE SLUŽBY, 4-POŽIARNÁ ZBRojNICA, 5-LESOPARK, 6-FUTBALOVÉ IHRISKO, 7-COOP JEDNOTA, 8-CINTORÍN, 9-VÝHLIADKA,
 10-POHOSTINSTVO, POTRAVINY, 11-RYBNÍK

1-38 - PORADOVÉ ČÍSLO ZaD č.1 ÚPN

ONÁVRH:

L6, L7, L8 - RD LOKALITY

OBJEDNÁVATEL:	Obec Stakčínka Roztka	SPRACOVATEL:	Slovak Medical Company, a.s. Duchnovičovo nám. č.1 080 01 Prešov
HLAVNÝ RIEŠITEĽ:	Ing. arch. Jozef Kubza - autorizovaný architekt 1203 AA	FORMÁT:	A0
OBSAH VÝKRESU:	Komplexný výkres priestorového usporiadania funkčného využitia územia a verejného dopravného vybavenia a vyznačenou záväznou časťou riešenia a verejnoprospěšnými stavbami - zastavané územie	DÁTUM:	09 2022
NAZOV AKCIE:	Územný plán obce Stakčínka Roztka ZaD č.1 - NÁVRH	MIERKA:	1:2 000
		ČÍSLO VÝKRESU:	3