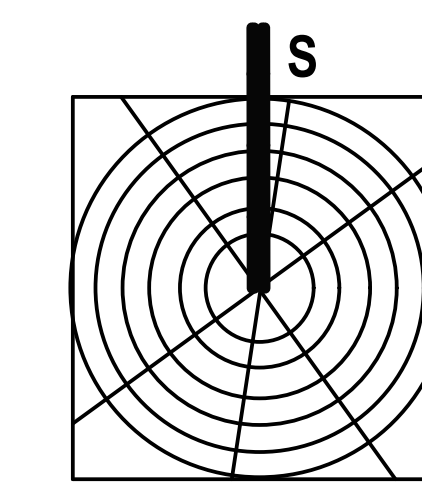
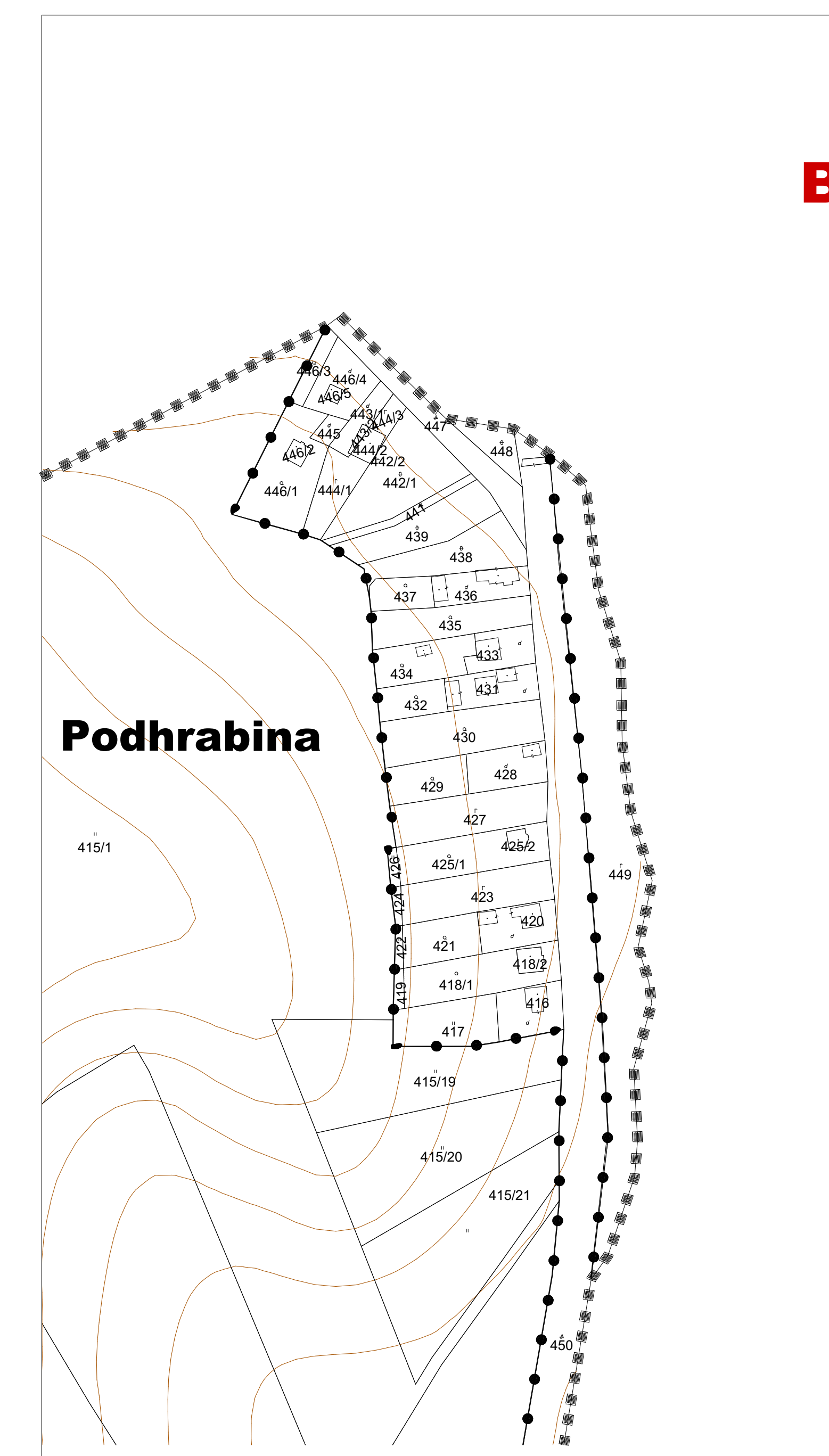
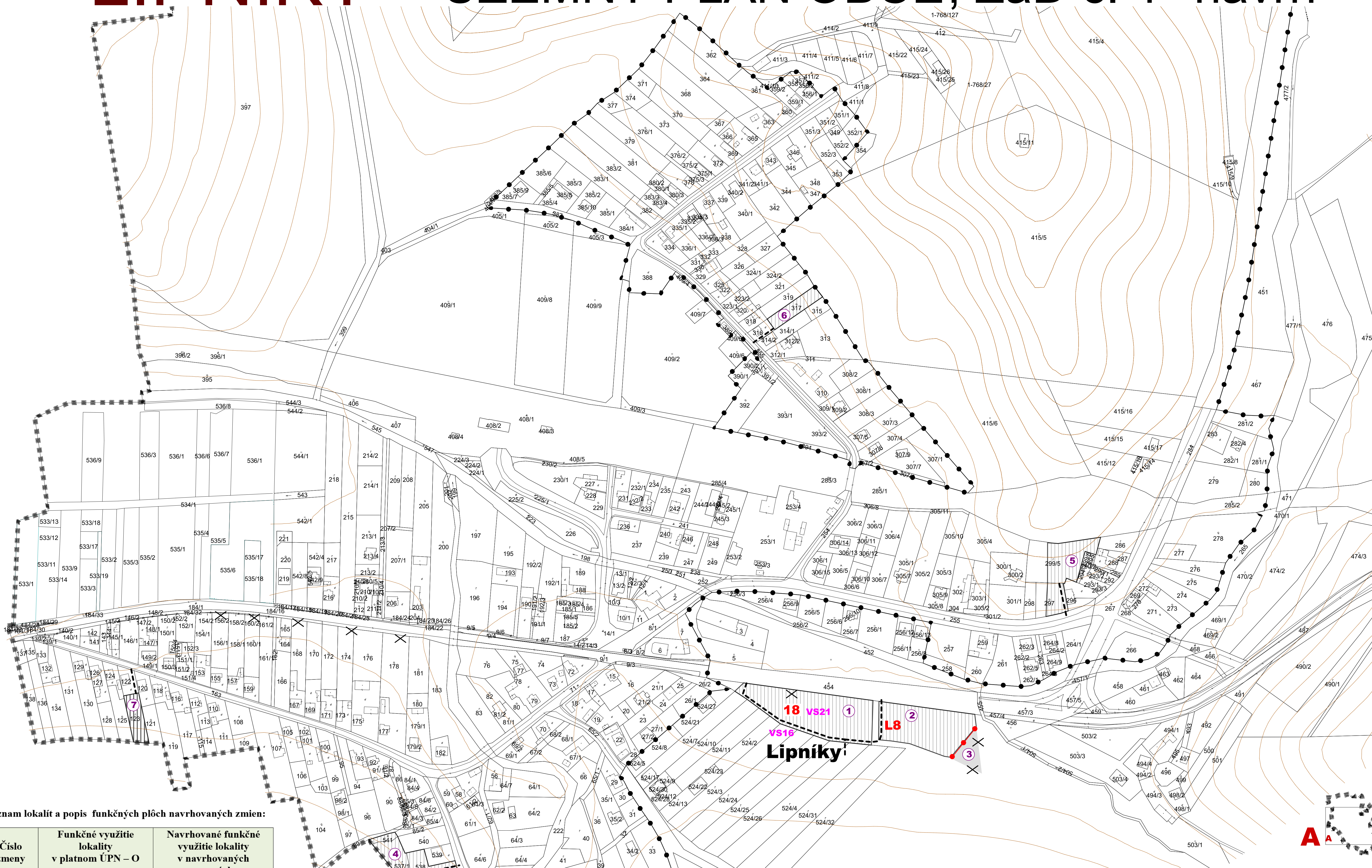



LIPNÍKY ÚZEMNÝ PLÁN OBCE, ZaD č. 1- návrh



M=1 : 2 000

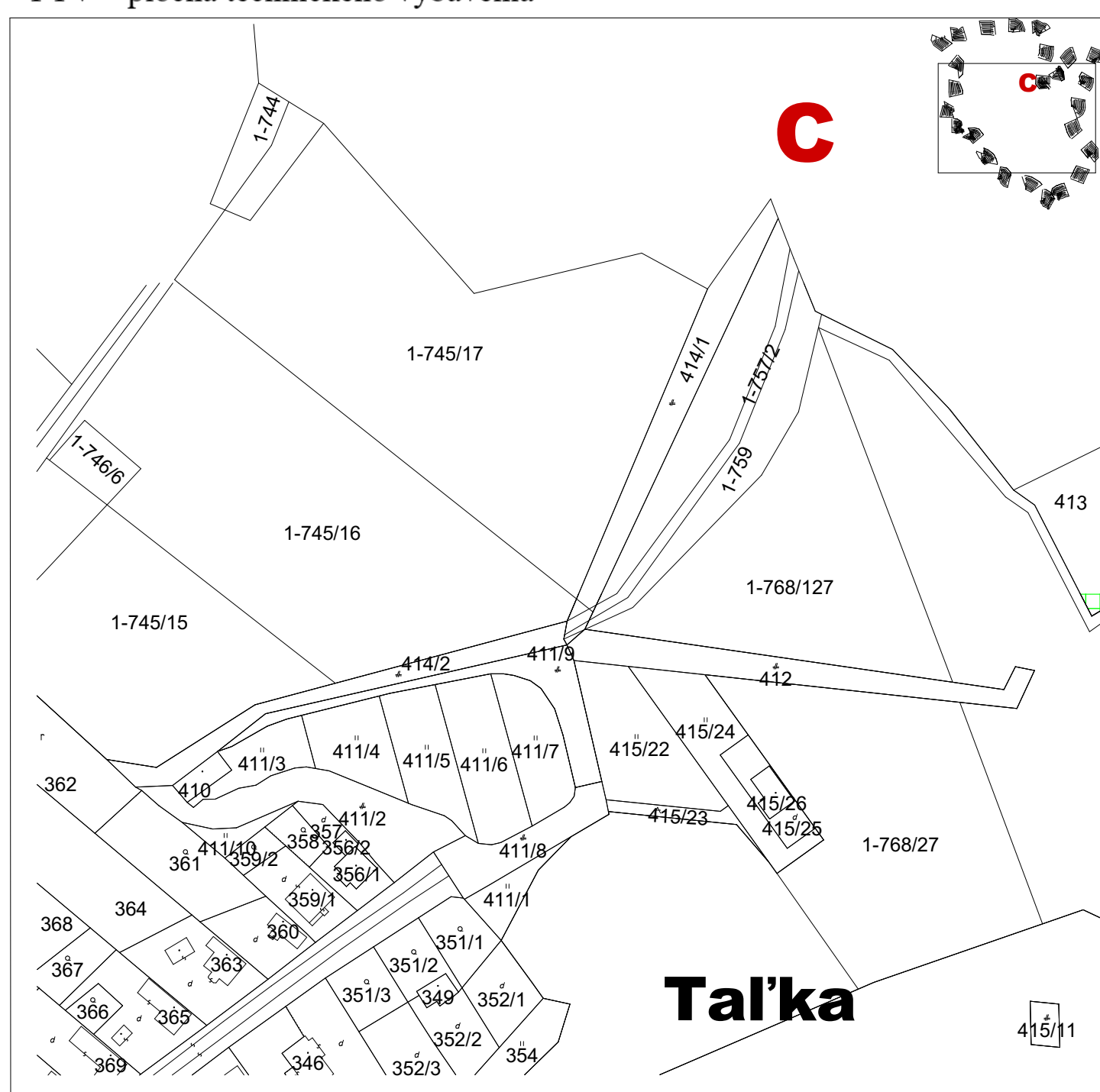


			HRANICA KATASTRÁLNEHO ÚZEMIA
			HRANICA ZASTAVANÉHO ÚZEMIA OBCE
			FUNKČNÁ PLOCHA

Zoznam lokalít a popis funkčných plôch navrhovaných zmien:

Číslo zmeny	Funkčné využitie lokality v platnom ÚPN – O	Navrhované funkčné využitie lokality v navrhovaných zmenách
1	L8 – lokalita RD (návrh)	PTV (návrh) – 18
2	PTV (návrh) – 18	L8 – lokalita RD (návrh)
3	PTV (návrh) – 18	orná pôda (stav)
4	orná pôda (stav)	plocha RD (návrh)
5	orná pôda (stav), zeleň RD (stav)	plocha RD (návrh)
6	zeleň RD (stav)	plocha RD (návrh)
7	orná pôda (stav)	plocha RD (návrh)

Vysvetlivky:
RD – rodinné domy
PTV – plocha technického vybavenia



Zoznam verejnoprospesných stavieb
Stavby verejnej dopravy a verejného technického vybavenia
Stavby dopravy a dopravných zariadení
VS 16 Stavby miestnych komunikácií v nových lokalitách občianskeho vybavenia, bytových a rodinných domov v kategórii C3-MO 7,5-40 s postavenými zelenými deliacimi pásmi s odvodňovacím systémom šírky min. 1,5 m pre uloženie inžinierskych sietí s preferenciou ich podzemného uloženia a s min. jednostranným chodníkom šírky 1,5m.
VS 17 Stavby účelových komunikácií:
 a) v úseku od napojenia z existujúcej resp. plánovanej preložky cesty E18, k navrhovanej ČSPH na parametre C3-MOK 6-0-30 v juhovýchodnej časti obce, v úseku od napojenia z existujúcej cesty E18, účelová komunikácia, k časti navrhovanej lokality rodinných domov L8 a k navrhovanej ploche technického vybavenia – ČSPH na parametre C3-MOK 7,5-40 v juhovýchodnej časti obce.
VS 21 Stavba ČSPH vo východnej časti obce.

Poznámka:
 ① - ⑦ - číslo zmeny
Návrh:
18 Čerpacia stanica pohonných hmôt
L8 Lokalita rodinných domov

ZRUŠENÉ

Schvaľovacia doložka:
 Označenie schvaľovacieho orgánu: Obecné zastupiteľstvo v Lipníkoch
 Číslo uznesenia a dátum schválenia:
 Číslo VZN, ktorým sa vylučuje záväzná časť ÚPN obce ZaD č. 1:
 Oprávnená osoba: Ing. Ľubomír Pankuch - starosta obce:

MIERKA		300	
0			
OBJEDNÁVATEĽ:	Obec Lipníky	SPRACOVATEĽ:	
AUTOR:	Ing. arch. Jozef Kutzma	SLOVAK MEDICAL COMPANY, a. s.	
		Duchnovského nám. 1	
		Prešov 080 01	
OBSAH VÝKRESU:	Vymedzenie plôch pre verejnoprospesné stavby	ČÍSLO ZAKÁZKY:	A0
		BAŤKOV:	08.2022
		MIERKA:	1:2 000
NÁZOV AKCIE:	Územný plán obce Lipníky ZaD č. 1 - návrh	ČÍSLO VÝKRESU:	9