
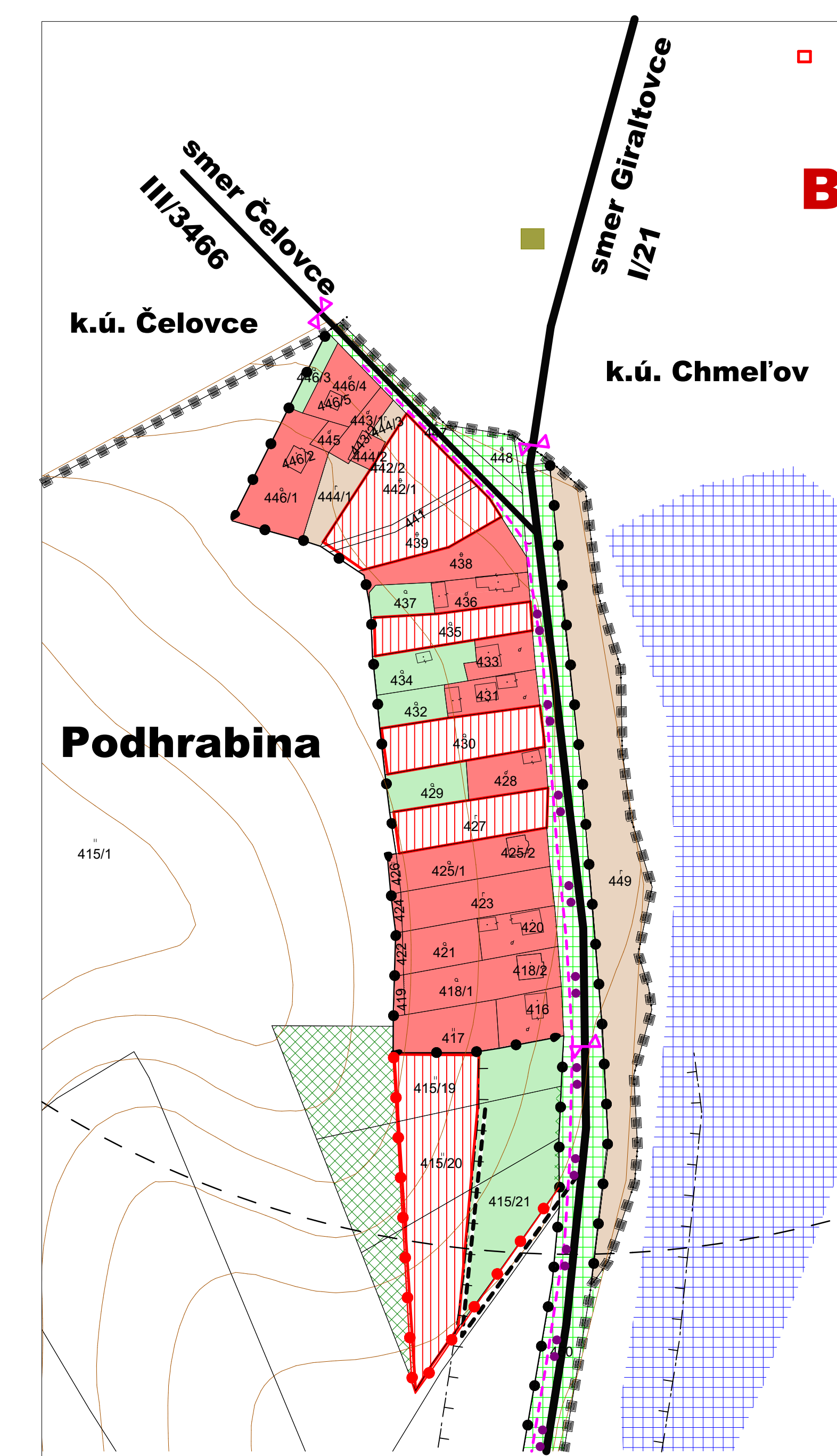
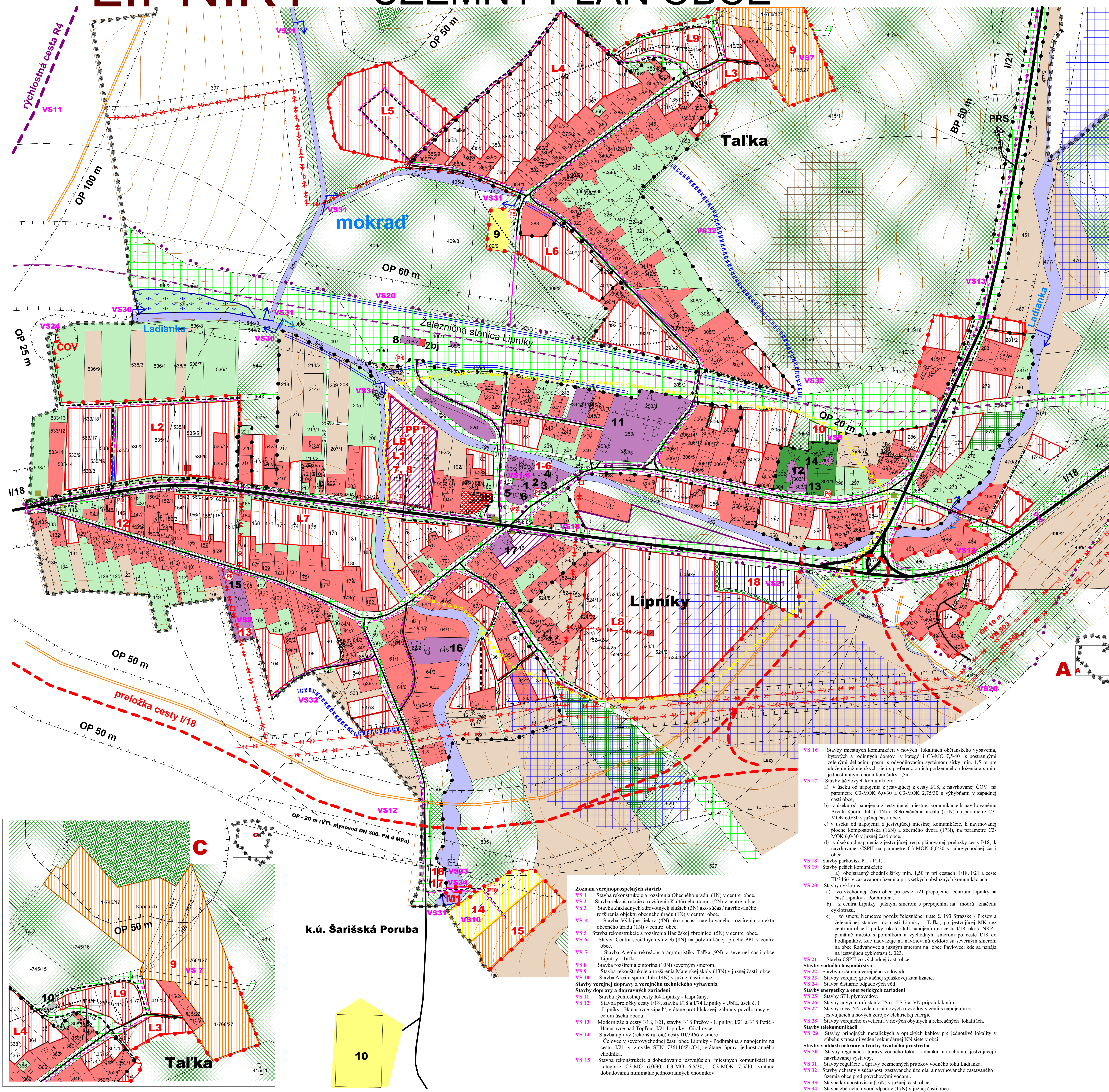


LIPNÍKY ÚZEMNÝ PLÁN OBCE



M=1 : 2 000

- Stav:**
- 1 Obecný úrad
 - 2 Kultúrny dom
 - 3 Evanjelická cirkev - modlitebňa
 - 4 Hasičská zbrojnica
 - 5 Nákupné stredisko COOP Jednota Lipníky
 - 6 Reštaurácia
 - 7 Predajňa kvety a záhrada
 - 8 Železničná stanica Lipníky
 - 9 Multifunkčné ihrisko, tenisový kurt
 - 10 Futbalové ihrisko (k. ú. Šarišská Poruba)
 - 11 Firma Javolko - predaj stavebných materiálov, autoopravovňa, pneuservis
 - 12 Rímsko-katolícky kostol
 - 13 Cintorín
 - 14 Dom nádeje
 - 15 Materská škola
 - 16 Správa štátne lesy SR
 - 17 Firma BLACHOTRAPEZ - predaj strešných krytín
 - 18 Pamätné miesto s pomníkom obetiam 2. sv. vojny (NKP) - výkres č. 2
- PRS Plynoregulačná stanica

STAV	NÁVRH	VÝHLAD	HRANICA KATASTRÁLNEHO ÚZEMIA
[Symbol]	[Symbol]	[Symbol]	HRANICA ZASTAVANÉHO ÚZEMIA OBCE
[Symbol]	[Symbol]	[Symbol]	PLOCHA RODINNÝCH DOMOV
[Symbol]	[Symbol]	[Symbol]	PLOCHA BYTOVÝCH DOMOV
[Symbol]	[Symbol]	[Symbol]	PLOCHA OBYČJANSKEJ VYBAVENOSTI
[Symbol]	[Symbol]	[Symbol]	POLYFUNKČNÁ PLOCHA
[Symbol]	[Symbol]	[Symbol]	PLOCHA REKREÁCIE A CESTOVNEHO RUCHU
[Symbol]	[Symbol]	[Symbol]	PLOCHA ŠPORTU
[Symbol]	[Symbol]	[Symbol]	PLOCHA TECHNICKÉHO VYBAVENIA
[Symbol]	[Symbol]	[Symbol]	ZELEŇ RODINNÝCH DOMOV
[Symbol]	[Symbol]	[Symbol]	VYHRADENÁ ZELEŇ - CINTORÍN
[Symbol]	[Symbol]	[Symbol]	SPRIEVODNÁ - LÍNIOVÁ ZELEŇ
[Symbol]	[Symbol]	[Symbol]	ORŇA PÓDA
[Symbol]	[Symbol]	[Symbol]	TRVALÝ TRÁVNATÝ PORAST
[Symbol]	[Symbol]	[Symbol]	LES
[Symbol]	[Symbol]	[Symbol]	SAD
[Symbol]	[Symbol]	[Symbol]	IZOLAČNÁ ZELEŇ
[Symbol]	[Symbol]	[Symbol]	VODNÉ TOKY A PLOCHY
[Symbol]	[Symbol]	[Symbol]	ARCHEOLOGICKÁ LOKALITA
[Symbol]	[Symbol]	[Symbol]	OCHRANA ZASTAVANÉHO ÚZEMIA PRED POVRCH. VODAMI
[Symbol]	[Symbol]	[Symbol]	REGULÁCIA VODNÝCH TOKOV
[Symbol]	[Symbol]	[Symbol]	OCHRANNÉ PÁSMO
[Symbol]	[Symbol]	[Symbol]	RYCHLOSTNÁ CESTA R4
[Symbol]	[Symbol]	[Symbol]	PRELOŽKA CESTY I/18
[Symbol]	[Symbol]	[Symbol]	CESTA I. TREDY
[Symbol]	[Symbol]	[Symbol]	CESTA III. TREDY
[Symbol]	[Symbol]	[Symbol]	MIESTNA A ÚČELOVÁ KOMUNIKÁCIA
[Symbol]	[Symbol]	[Symbol]	ŽELEZNICA
[Symbol]	[Symbol]	[Symbol]	PEŠÍ CHODNÍK
[Symbol]	[Symbol]	[Symbol]	PROTIHLUKOVÁ STENA
[Symbol]	[Symbol]	[Symbol]	PARKOVISKO
[Symbol]	[Symbol]	[Symbol]	ZASTÁVKA HROMADNEJ AUTOBUSOVEJ DOPRAVY
[Symbol]	[Symbol]	[Symbol]	MOST
[Symbol]	[Symbol]	[Symbol]	PODIAZ
[Symbol]	[Symbol]	[Symbol]	DOCHÁDZKOVÁ VZDIALENOSŤ K AUTOBUSOVÝM ZASTÁVKAM (500 m)
[Symbol]	[Symbol]	[Symbol]	CYKLOTASA
[Symbol]	[Symbol]	[Symbol]	PRIROZENÝ VODNÝ ÚTVAR SKH0092
[Symbol]	[Symbol]	[Symbol]	ODVODNENIA - DRENÁŽ
[Symbol]	[Symbol]	[Symbol]	VN VEDENIE VZDUŠNÉ
[Symbol]	[Symbol]	[Symbol]	VN VEDENIE VZDUŠNÉ - KÁBEL
[Symbol]	[Symbol]	[Symbol]	TRAFOSTANICA
[Symbol]	[Symbol]	[Symbol]	CENTRUM OBCE
[Symbol]	[Symbol]	[Symbol]	ZAČIATOK KONIEC OBCE
[Symbol]	[Symbol]	[Symbol]	SVAHOVÁ DEFORMÁCIA - POTENCIÁLNA (PODMIENIČNE VODNÁ NA ZÁSTAVBU)
[Symbol]	[Symbol]	[Symbol]	ČISTIARENĽ OPADOVÝCH VÍD

- Návrh:**
- 1 Obecný úrad - rekonštrukcia a rozšírenie
 - 2 Kultúrny dom - rekonštrukcia a rozšírenie
 - 3 Základné zdravotné služby
 - 4 Výdajňa liekov
 - 5 Hasičská zbrojnica - rekonštrukcia a rozšírenie
 - 6 Nákupné stredisko - rekonštrukcia a rozšírenie
 - 7 Maloobchodné zariadenie
 - 8 Centrum sociálnych služieb
 - 9 Areál rekreácie a agroturistiky Tal'ka
 - 10 Rozšírenie cintorína
 - 11 Prevádzka Kebap (v navrhovanom RD)
 - 12 Prevádzka Pizza (v navrhovanom RD)
 - 13 Materská škola - rekonštrukcia a rozšírenie
 - 14 Areál športu - Juh
 - 15 Rekreačný areál
 - 16 Kompostovisko
 - 17 Zberný dvor
 - 18 Čerpacia stanica pohonných hmôt
- ČOV** Čistiareň odpadových vôd
M1 Most juh
PP1 Polyfunkčná plocha
LB1 Lokalita bytových domov
L1 - L8 Lokalita rodinných domov
L9 - Lokalita podmienične vhodná pre zástavbu
P1 - P11 Parkovisko (P11 - v. č. 2)

Zoznam verejnoprospesných stavieb

VS 1 Stavba rekonštrukcia a rozšírenia Obecného úradu (1N) v centre obce.
 VS 2 Stavba rekonštrukcia a rozšírenia Kultúrneho domu (2N) v centre obce.
 VS 3 Stavba Základných zdravotných služieb (3N) ako súčasť navrhovaného rozšírenia objektu obecného úradu (1N) v centre obce.
 VS 4 Stavba Výdajne liekov (4N) ako súčasť navrhovaného rozšírenia objektu obecného úradu (1N) v centre obce.
 VS 5 Stavba Areálu rekreácie a agroturistiky Tal'ka (9N) v severnej časti obce Lipníky - Tal'ka.
 VS 6 Stavba rozšírenia cintorína (10N) severným smerom.
 VS 7 Stavba rekonštrukcia a rozšírenia Materskej školy (13N) v južnej časti obce.
 VS 8 Stavba Areálu športu (14N) v južnej časti obce.
 VS 9 Stavba Centra sociálnych služieb (8N) na polyfunkčnej ploche P1 v centre obce.
 VS 10 Stavba Areálu rekreácie a agroturistiky Tal'ka (9N) v severnej časti obce Lipníky - Tal'ka.
 VS 11 Stavba rekonštrukcia a rozšírenia Hasičskej zbrojnice (5N) v centre obce.
 VS 12 Stavba Centra sociálnych služieb (8N) na polyfunkčnej ploche P1 v centre obce.
 VS 13 Stavba Areálu rekreácie a agroturistiky Tal'ka (9N) v severnej časti obce Lipníky - Tal'ka.
 VS 14 Stavba rozšírenia cintorína (10N) severným smerom.
 VS 15 Stavba rekonštrukcia a rozšírenia Materskej školy (13N) v južnej časti obce.
 VS 16 Stavba Areálu športu (14N) v južnej časti obce.
 VS 17 Stavba Centra sociálnych služieb (8N) na polyfunkčnej ploche P1 v centre obce.
 VS 18 Stavba rekonštrukcia a rozšírenia Obecného úradu (1N) v centre obce.
 VS 19 Stavba rekonštrukcia a rozšírenia Kultúrneho domu (2N) v centre obce.
 VS 20 Stavba Základných zdravotných služieb (3N) ako súčasť navrhovaného rozšírenia objektu obecného úradu (1N) v centre obce.
 VS 21 Stavba Výdajne liekov (4N) ako súčasť navrhovaného rozšírenia objektu obecného úradu (1N) v centre obce.
 VS 22 Stavba Areálu rekreácie a agroturistiky Tal'ka (9N) v severnej časti obce Lipníky - Tal'ka.
 VS 23 Stavba rozšírenia cintorína (10N) severným smerom.
 VS 24 Stavba rekonštrukcia a rozšírenia Materskej školy (13N) v južnej časti obce.
 VS 25 Stavba Areálu športu (14N) v južnej časti obce.
 VS 26 Stavba Centra sociálnych služieb (8N) na polyfunkčnej ploche P1 v centre obce.
 VS 27 Stavba rekonštrukcia a rozšírenia Obecného úradu (1N) v centre obce.
 VS 28 Stavba rekonštrukcia a rozšírenia Kultúrneho domu (2N) v centre obce.
 VS 29 Stavba Základných zdravotných služieb (3N) ako súčasť navrhovaného rozšírenia objektu obecného úradu (1N) v centre obce.
 VS 30 Stavba Výdajne liekov (4N) ako súčasť navrhovaného rozšírenia objektu obecného úradu (1N) v centre obce.
 VS 31 Stavba Areálu rekreácie a agroturistiky Tal'ka (9N) v severnej časti obce Lipníky - Tal'ka.
 VS 32 Stavba rozšírenia cintorína (10N) severným smerom.
 VS 33 Stavba rekonštrukcia a rozšírenia Materskej školy (13N) v južnej časti obce.
 VS 34 Stavba Areálu športu (14N) v južnej časti obce.

Schvaľovacia doložka:
 Označenie schvaľovacieho orgánu: Obecné zastupiteľstvo v Lipníkoch
 Číslo uznesenia a dátum schválenia:
 Číslo VZN, ktorým sa vyhlásuje záväznosť ÚPN obce:
 Oprávnená osoba: Ing. Lubomír Pankuch - starosta obce:

MIERKA		300
OBJEDNÁVATEĽ:	Obec Lipníky	SPRACOVATEĽ:
AUTOR:	Ing. arch. Jozef Kutina	SLOVAK MEDICAL COMPANY, a. s.
OBŠAH VÝKRESU:	Komplexný výkres priestorového usporiadania a funkčného využitia územia s výhradnou záväznou časťou riešenia a verejnoprospesnými stavbami zariadené územie	ČÍSLO ZÁKAZY:
NÁZOV AKCIE:	Územný plán obce Lipníky	FORMÁT:
		ŠKALA:
		MEŠKA:
		ČÍSLO VÝKRESU: