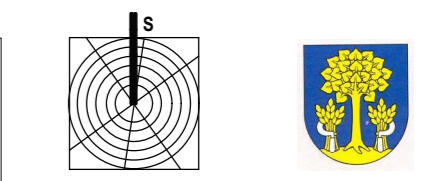
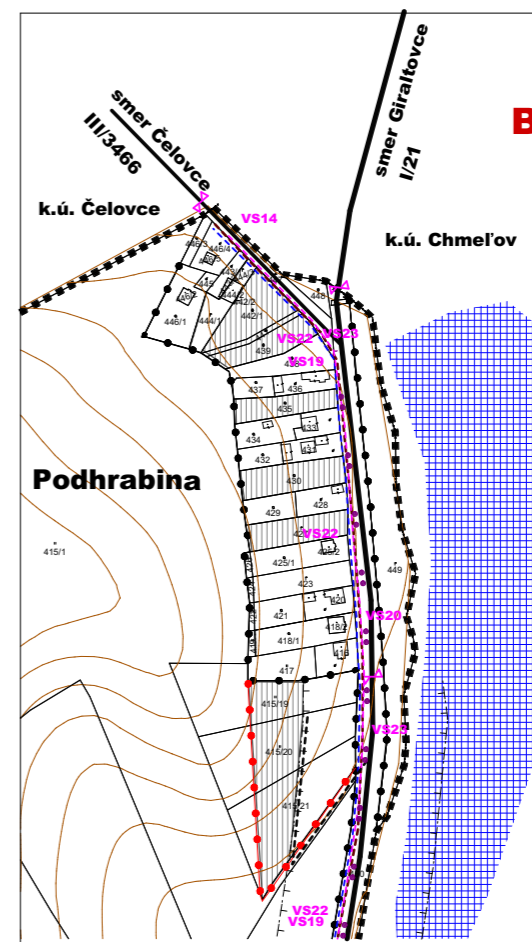
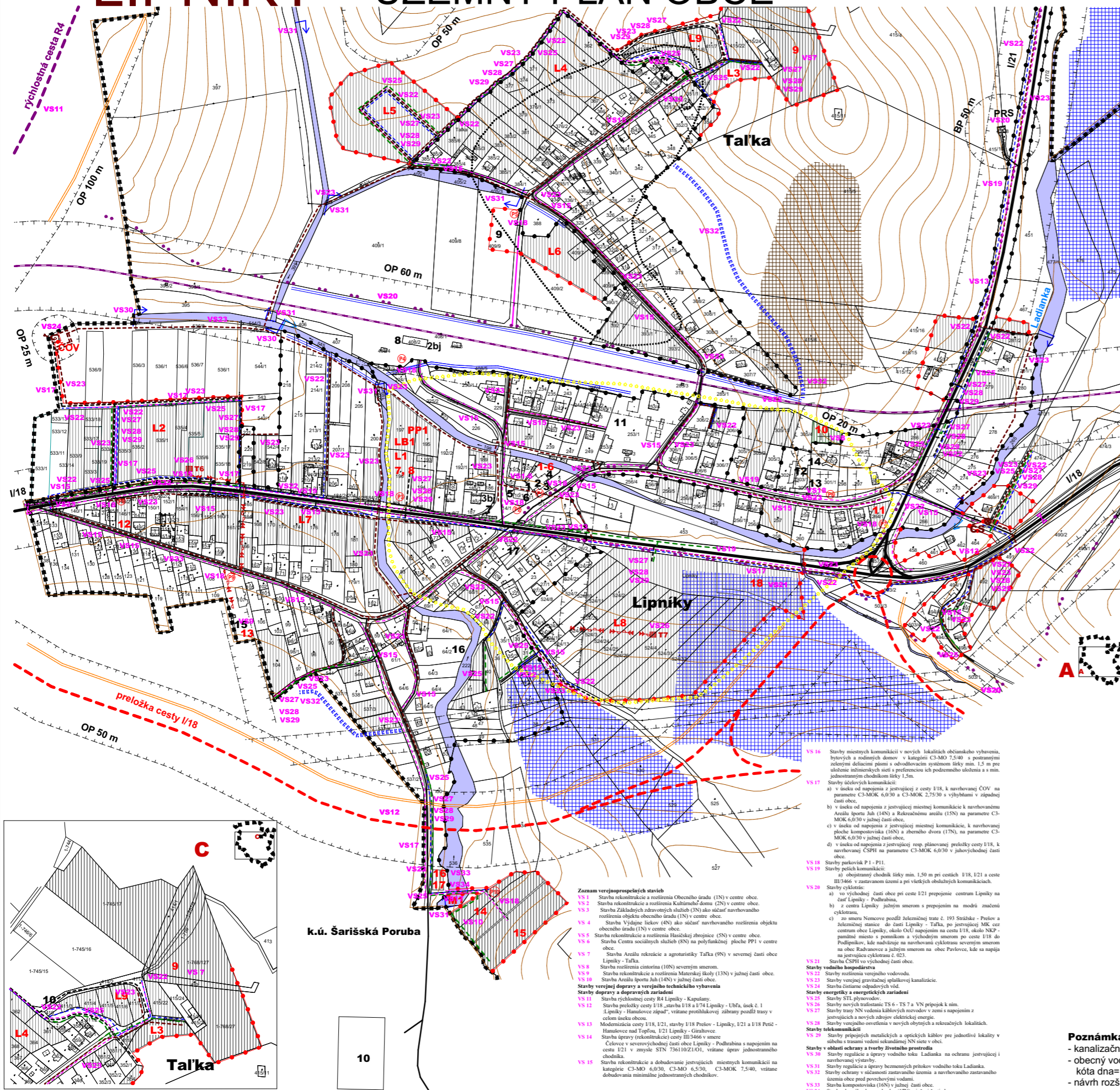


# LIPNÍKY ÚZEMNÝ PLÁN OBCE



- Stav:**
- 1 Obecný úrad
  - 2 Kultúrny dom
  - 3 Evanjelická cirkev - modlitebňa
  - 4 Hasičská zbrojnica
  - 5 Nákupné stredisko COOP Jednota Lipníky
  - 6 Reštaurácia
  - 7 Predajňa kvety a záhrada
  - 8 Železničná stanica Lipníky
  - 9 Multifunkčné ihrisko, tenisový kurt
  - 10 Futbalové ihrisko (k. ú. Šarišská Poruba)
  - 11 Firma Javolko - predaj stavebných materiálov, autoopravná, pneuservis
  - 12 Rímsko-katolícky kostol
  - 13 Cintorín
  - 14 Dom nádeje
  - 15 Materská škola
  - 16 Správa štátne lesy SR
  - 17 Firma BLACHOTRAPEZ - predaj strešných krytín
  - 18 Pamätné miesto s pomníkom obetiam 2. sv. vojny (NKP) - výkres č. 2
- PRS** Plynoregulačná stanica

STAV	NÁVRH	VÝHLAD	HRANICA KATASTRÁLNEHO ÚZEMIA
[Symbol]	[Symbol]	[Symbol]	HRANICA ZASTAVANÉHO ÚZEMIA OBCE
[Symbol]	[Symbol]	[Symbol]	FUNKČNÁ PLOCHA
[Symbol]	[Symbol]	[Symbol]	VODNÉ TOKY A PLOCHY
[Symbol]	[Symbol]	[Symbol]	ARCHEOLOGICKÁ LOKALITA
[Symbol]	[Symbol]	[Symbol]	OCHRANA ZASTAVANÉHO ÚZEMIA PRED POVICH. VODAMI
[Symbol]	[Symbol]	[Symbol]	REGULÁCIA VODNÝCH TOKOV
[Symbol]	[Symbol]	[Symbol]	OCHRANNÉ PÁSMO
[Symbol]	[Symbol]	[Symbol]	RÝCHLOSTNÁ CESTA R4
[Symbol]	[Symbol]	[Symbol]	PRELOŽKA CESTY I/18
[Symbol]	[Symbol]	[Symbol]	CESTA I. TRIEDY
[Symbol]	[Symbol]	[Symbol]	CESTA III. TRIEDY
[Symbol]	[Symbol]	[Symbol]	MESTNÁ A ÚČELOVÁ KOMUNIKÁCIA
[Symbol]	[Symbol]	[Symbol]	ŽELEZNICA
[Symbol]	[Symbol]	[Symbol]	PEŠÍ CHODNÍK
[Symbol]	[Symbol]	[Symbol]	PROTĽUKOVÁ STENA
[Symbol]	[Symbol]	[Symbol]	PARKOVISKO
[Symbol]	[Symbol]	[Symbol]	ZASTÁVKA HROMADNEJ AUTOBUSOVEJ DOPRAVY
[Symbol]	[Symbol]	[Symbol]	MOST
[Symbol]	[Symbol]	[Symbol]	DOCHÁDZKOVÁ VZDIALENOSŤ K AUTOBUSOVÝM ZASTÁVKAM (500 m)
[Symbol]	[Symbol]	[Symbol]	CYKLOTRASA
[Symbol]	[Symbol]	[Symbol]	VN VEDENIE VZDUŠNÉ
[Symbol]	[Symbol]	[Symbol]	VN VEDENIE KÁBLOVÉ VZDUŠNÉ
[Symbol]	[Symbol]	[Symbol]	TRAFOSTANICA
[Symbol]	[Symbol]	[Symbol]	STL PLYNOVOD 300 kPa
[Symbol]	[Symbol]	[Symbol]	VEREJNÝ VODOVOD
[Symbol]	[Symbol]	[Symbol]	VEREJNÁ SPLAŠKOVÁ KANALIZÁCIA
[Symbol]	[Symbol]	[Symbol]	ČISTIAREŇ ODPADOVÝCH VÔD
[Symbol]	[Symbol]	[Symbol]	ČERPACIA STANICA ODPADOVÝCH VÔD
[Symbol]	[Symbol]	[Symbol]	ODVODNENIA - DRENÁŽ
[Symbol]	[Symbol]	[Symbol]	CENTRUM OBCE
[Symbol]	[Symbol]	[Symbol]	ZAČIATOK, KONIEC OBCE
[Symbol]	[Symbol]	[Symbol]	SVAHOVÁ DEFORMÁCIA - POTENCIÁLNA

- Návrh:**
- 1 Obecný úrad - rekonštrukcia a rozšírenie
  - 2 Kultúrny dom - rekonštrukcia a rozšírenie
  - 3 Základné zdravotné služby
  - 4 Výdajňa liekov
  - 5 Hasičská zbrojnica - rekonštrukcia a rozšírenie
  - 6 Nákupné stredisko - rekonštrukcia a rozšírenie
  - 7 Maloobchodné zariadenie
  - 8 Centrum sociálnych služieb
  - 9 Areál rekreácie a agroturistiky Tal'ka
  - 10 Rozšírenie cintorína
  - 11 Prevádzka Kebap (v navrhovanom RD)
  - 12 Prevádzka Pizza (v navrhovanom RD)
  - 13 Materská škola - rekonštrukcia a rozšírenie
  - 14 Areál športu - Juh
  - 15 Rekreačný areál
  - 16 Kompostovisko
  - 17 Zberný dvor
  - 18 Čerpacia stanica pohonných hmôt
- ČOV** Čistiareň odpadových vôd
- M1** Most juh
- PP1** Polyfunkčná plocha
- LB1** Lokalita bytových domov
- L1 - L8** Lokalita rodinných domov
- L9 -** Lokalita podmienkovo vhodná pre zástavbu
- P1 - P11** Parkovisko (P11 - v. č. 2)

**Poznámka:**

- kanalizačná sieť sa v obci nenachádza,
- obecný vodovod je napojený na vodojem v k.ú. Šarišská Poruba 150 m<sup>3</sup>, kóta dna= 384,50 m n. m.
- návrh rozšírenia vodojemu na 2 x 150 m<sup>3</sup>

## Schéma verejnoprospesných stavieb