









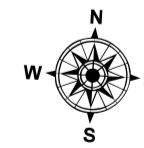
Legenda

-  Riešené územie
-  Vymedzenie zmien a doplnkov
- ochranné pásma**
-  ochranné pásmo na zrušenie, návrh
- Funkčné plochy**
- BD**  plochy bývania v rodinných domoch, rozvojové a bytových
- BR**  plochy bývania v rodinných domoch, rozvojové
- PP**  plochy poľnohospodárskej výroby, rozvojové
- ZPZ**  plochy záhrad, stabilizované
- Dopravná infraštruktúra**
-  komunikácia, návrh

ZOZNAM VEREJNOPROSPEŠNÝCH STAVIEB

- 1** úprava trate železnice na rýchlosť 160 km/h
- 2** areál na dotriedkovanie a kompostovanie odpadov
- 3** navrhované dopravné trasy (vrátane peších) a navrhované úpravy existujúcich dopravných trás v území (vrátane peších), vrátane plôch statickej dopravy,
- 4** líniové stavby a zariadenia techn. infraštruktúry nadradenej a miestnej siete - elektrovodov, plynovodov, telekomunikácií, vodovodov a kanalizácií)

ÚZEMNÝ PLÁN OBCE VYDRNÍK ZMENY A DOPLNKY Č. 2/2022 Návrh na prerokovanie



Obstarávateľ: Obec Vydrník
Spracovateľ: Ing. arch. Martin Baloga, PhD.
Osoba odborne spôsobilá pre obstaranie ÚPP a ÚPD:
Dátum: 07/2022



**KOMPLEXNÝ URBANISTICKÝ NÁVRH
funkčného usporiadania územia
s vyznačenou záväznou časťou a VPS**

3

Mierka: 1:2 880