

OBEC SELCE



OZNÁMENIE O STRATEGICKOM DOKUMENTE

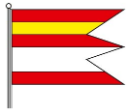
PROGRAM HOSPODÁRSKEHO ROZVOJA A SOCIÁLNEHO ROZVOJA OBCE

PROGRAMOVÉ OBDOBIE

2021 - 2027

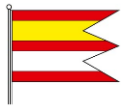
S PLATNOSŤOU DO ROKU 2030





ZÁKLADNÉ ÚDAJE O OBCI

Kontaktné údaje	
Sídlo obecného úradu	Obecný úrad Selce č. 1 980 13 Hrnčiarska Ves
Telefón	047/5423491
Mobil	0910 944 851
Web	www.selcegemer.sk
e- Mail	selcegemer@gmail.com
Administratívne začlenenie	
Kraj	Banskobystrický
Okres	Poltár
Región	Gemer - Malohont
Mikroregión	
Údaje	
IČO	00649627
Kód obce	515515
Počet obyvateľov	110
Rozloha	2 441 ha
Prvá písomná zmienka	r. 1303
Riadenie obce	
Starosta	Martin Bodnár



1. Meno, priezvisko, adresa, telefónne číslo a iné kontaktné údaje oprávneného zástupcu obstarávateľa

Starostka: Martin Bodnár
Adresa: Selce č. 1, 980 13 Hrnčiarska Ves
Tel: 047/5423491
Email: selcegemer@gmail.com

2. Meno, priezvisko, adresa, telefónne číslo a iné kontaktné údaje kontaktnej osoby, od ktorej možno dostať relevantné informácie o strategickom dokumente, a miesto na konzultácie

Starostka: Martin Bodnár
Adresa: Selce č. 1, 980 13 Hrnčiarska Ves
Tel: 0910 944 851
Email: selcegemer@gmail.com

Miesto na konzultácie.: Obecný úrad Selce č. 1, 980 13 Hrnčiarska Ves

II. Základné údaje o strategickom dokumente

1. Názov

Program hospodárskeho rozvoja a sociálneho rozvoja obce Selce 2021 - 2027 (ďalej len „PRO“ 2021 - 2027)

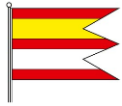
2. Charakter

Dokument „PRO 2021 - 2027“ je strednodobý strategický dokument, ktorý na základe analýzy hospodárskeho a sociálneho rozvoja obce stanovuje jeho strategické ciele a priority rozvoja. Je prostriedkom na napĺňanie vízie ďalšieho smerovania rozvoja obce. Prostredníctvom PRO sa uskutočňuje podpora rozvoja na úrovni miestnej samosprávy s dôrazom na sociálnu, ekonomickú a kultúrnu sféru. Je to program cielených opatrení, navrhnutý pre oživenie sociálneho, ekonomického a kultúrneho rozvoja obce Selce, ktorý na základe výsledkov ročného hodnotenia bude priebežne aktualizovaný a doplňovaný. Bol vypracovaný na základe zákona Národnej rady SR č. 539/2008 Z. z. o podpore regionálneho rozvoja v znení zákona 309/2016 Z.z., ktorý definuje PRO ako strednodobý programový dokument, obsahujúci analýzu hospodárskeho a sociálneho rozvoja obce, hlavné smery jej vývoja, ustanovenie cieľov, prvoradých potrieb a úloh vo všetkých oblastiach života obce. Súčasťou programu je aj návrh jeho administratívneho a finančného zabezpečenia. Zákon stanovuje aj úlohy, týkajúce sa vypracovávania, schvaľovania, zabezpečenia plnenia a pravidelného vyhodnocovania predmetného programového dokumentu. Pri spracovaní programu boli rešpektované zásady regionálnej politiky vlády Slovenskej republiky a princípy regionálnej politiky Európskej únie zakotvené najmä v nariadení Rady (ES) č. 1266/1999 (nariadenie o štrukturálnych fondoch).

3. Hlavné ciele

Strategický cieľ

Strategický cieľ PRO ako aj čiastkové ciele v rámci jednotlivých politík vychádzajú z §3 Ciele podpory regionálneho rozvoja zákona 309/2016 o podpore regionálneho rozvoja, kde je hlavným cieľom podpory regionálneho rozvoja odstraňovať alebo zmiernovať nežiaduce

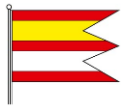


rozdiely v úrovni hospodárskeho rozvoja, sociálneho rozvoja a územného rozvoja regiónov a zabezpečiť trvalo udržateľný rozvoj regiónov, zvyšovať ekonomickú výkonnosť, konkurencieschopnosť regiónov a rozvoj inovácií v regiónoch pri zabezpečení trvalo udržateľného rozvoja, zvyšovať zamestnanosť a životnú úroveň obyvateľov v regiónoch pri zabezpečení trvalo udržateľného rozvoja.

Víziou obce do roku 2030 je hospodársky a sociálne vyspelé spoločenstvo obyvateľov so zabezpečenou infraštruktúrou a vybavením, s rozvinutými službami pre všetky vekové kategórie, s kultúrno-spoločenskými aktivitami v rôznych oblastiach života a priaznivými podmienkami pre rozvoj služieb cestovného ruchu počas celého roka.

K napĺňaniu tohto strategického cieľa budú v nasledujúcom programovacom období viesť nasledovné priority, opatrenia a aktivity:

1. **PRIORITA: BUDOVANIE TECHNICKEJ INFRAŠTRUKTÚRY**
 - 1.1. Opatrenie: Budovanie a rozvoj občianskej infraštruktúry
 - 1.1.1. Rekonštrukcia, modernizácia budovy obecného úradu
 - 1.1.2. Rekonštrukcia miestneho cintorína
 - 1.1.3. Zriadenie hasičskej zbrojnice
 - 1.1.4. Vybudovanie parku, lavičiek
 - 1.2. Opatrenie: Budovanie a rozvoj kultúrno-spoločenskej infraštruktúry
 - 1.2.1. Vybavenie kultúrneho domu
 - 1.2.2. Vybudovanie detského ihriska
 - 1.2.3. Vybudovanie multifunkčného ihriska
 - 1.2.4. Vybudovanie a prevádzkovanie klubu dôchodcov
 - 1.2.5. Rekonštrukcia knižnice
 - 1.3. Opatrenie: Budovanie a rozvoj školskej infraštruktúry
 - 1.4. Opatrenie: Budovanie a rozvoj verejnej infraštruktúry
 - 1.4.1. Rekonštrukcia a pripojenie verejného vodovodu
 - 1.4.2. Vybudovanie verejnej kanalizácie
 - 1.4.3. Vybudovanie parkoviska
 - 1.4.4. Modernizácia a rozšírenie verejného osvetlenia - LED svietidlá
 - 1.4.5. Modernizácia obecného rozhlasu - bezdrôtový systém
 - 1.4.6. Rekonštrukcie miestnych komunikácií
 - 1.4.7. Výstavba obecných chodníkov
 - 1.4.8. Rekonštrukcia autobusových zastávok
 - 1.4.9. Vybudovanie kamerového systému
 - 1.4.10. Vypracovanie projektovej dokumentácie
 - 1.4.11. Rekonštrukcia, výstavba mosta, lávky
 - 1.4.12. Rekonštrukcia vodného zdroja
 - 1.4.13. Vybudovanie internetizácie
 - 1.4.14. Podpora elektrifikácie prostredníctvom vodných a veterných turbín
2. **PRIORITA: ROZVOJ ĽUDSKÝCH ZDROJOV**
 - 2.1. Opatrenie: Zvýšenie vzdelanostnej úrovne a zamestnanosti v obci
 - 2.1.1. Realizácia projektov aktivizácie
 - 2.1.2. Realizácia projektov zamestnanosti
 - 2.2. Opatrenie: Zvýšenie kultúrno-spoločenskej a športovej úrovne života v obci
 - 2.2.1. Realizácia kultúrno-spoločenských podujatí
 - 2.2.2. Realizácia športových podujatí
 - 2.2.3. Podpora tradícií
3. **PRIORITA: SOCIÁLNO-EKONOMICKÝ ROZVOJ OBCE**



- 3.1. Opatrenie: Rozvoj sociálnej starostlivosti o starých, nevládných a sociálne vylúčených občanov
 - 3.1.1. Zavedenie systému sociálnej starostlivosti v obci – opatrovateľská služba
 - 3.1.2. Realizácia zdravotníckej služby
- 3.2. Opatrenie: Podpora rozvoja podnikania v obci
 - 3.2.1. Realizácia projektov spolupráce s podnikateľmi
4. PRIORITA: OCHRANA A TVORBA ŽIVOTNÉHO PROSTREDIA
 - 4.1. Opatrenie: Podpora ochrany životného prostredia v obci
 - 4.1.1. Odstraňovanie nelegálnych skládok odpadu
 - 4.1.2. Skvalitnenie zberu a separovania odpadu
 - 4.1.3. Vybudovanie zberných miest - stojísk
 - 4.1.4. Zakúpenie náradia a zariadenia
 - 4.2. Opatrenie: Rozvoj a budovanie životného prostredia v obci
 - 4.2.1. Výsadba a ochrana zelene
 - 4.2.2. Vybudovanie oddychových zón
 - 4.2.3. Realizácia protipovodňových opatrení
5. PRIORITA: ROZVOJ TURIZMU A CESTOVNÉHO RUCHU
 - 5.1. Opatrenie: Budovanie turistickej infraštruktúry
 - 5.1.1. Vybudovanie cyklotrasy
 - 5.1.2. Vybudovanie turistických trás
 - 5.2. Opatrenie: Rozvoj služieb v oblasti turizmu a cestovného ruchu
 - 5.2.1. Rozvoj turistiky a agroturistiky
6. PRIORITA: PODPORA PROPAGÁCIE A INFORMOVANOSTI OBCE
 - 6.1. Opatrenie: Tvorba propagácie a podmienok pre efektívnu informovanosť medzi obyvateľmi obce, samosprávou a inými subjektmi
 - 6.1.1. Skvalitnenie poskytovania informácií na verejných tabuliach
 - 6.1.2. Tvorba a aktualizácia web stránky,
 - 6.2. Opatrenie: Tvorba propagácie a podmienok efektívnej informovanosti pre turistov a návštevníkov obce
 - 6.2.1. Tvorba propagačných materiálov pre návštevníkov a turistov

Uvedené prioritné osi – programy je možné rozčleniť z hľadiska funkcie medzi 3 základné prioritné oblasti:

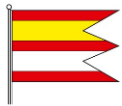
Hospodárska v sebe zahŕňa oblasti, ktoré vytvárajú predpoklady na rozvoj a fungovanie verejného a súkromného sektora – základná technická infraštruktúra spadajúca do odvetví technickej infraštruktúry a odvetví spoločenských potrieb. Oblasť zahŕňa podnikateľské prostredie ako aj cestovný ruch.

Sociálna oblasť zahŕňa odvetvia rozvoja človeka – všetky súčasti verejného sektora, ktoré majú priamy vplyv na rozvoj a kultiváciu fyzickej a duševnej stránky ľudských zdrojov v obci.

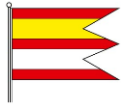
Environmentálna oblasť zahŕňa problematiku zneškodňovania odpadov, ako aj starostlivosť a ochranu jednotlivých zložiek životného prostredia.

4. Obsah (osnova)

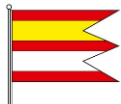
ÚVOD	7
Vízia obce	8
ÚVOD	7
Vízia obce	8



METODICKÁ ČASŤ	9	
1	Význam a metodika spracovania PRO	9
1.1	Význam a cieľ spracovania PRO	9
1.2	Metodika a postup spracovania PRO	10
1.3	Charakteristika PRO a nadväznosť na základné rozvojové dokumenty	12
1.3.1	Charakteristika PRO	12
1.3.2	Nadväznosť PRO na základné rozvojové dokumenty	12
1.3.3	Dokumenty nadnárodnej úrovne:	12
1.3.3.1	Projekt Európa 2030	12
1.3.3.2	Partnerská dohoda Slovenskej republiky na roky 2021 - 2027	13
1.3.3.3	Operačné programy (OP)	15
1.3.4	Nadväznosť PRO na zákony, rozhodnutia a usmernenia org. štátnej správy	18
1.3.4.1	Úsek štátnej správy ochrany prírody a krajiny	18
1.3.4.2	Okresný úrad, pozemkový a lesný odbor	19
1.3.4.3	Krajský pamiatkový úrad	19
1.4	Základné pojmy	20
ANALYTICÁ ČASŤ	25	
2	Audit hospodárskych, sociálnych a kultúrno-spoločenských zdrojov	25
2.1	Charakteristika obce	25
2.1.1	Geografická charakteristika	25
2.1.2	Historický vývoj obce	26
2.1.3	Heraldické znaky obce	27
2.2	Demografický vývoj a štruktúra obyvateľov obce	28
2.2.1	Vývoj počtu obyvateľov obce	28
2.3	Technická infraštruktúra	30
2.3.1	Technická vybavenosť	30
2.3.2	Domový a bytový fond	31
2.3.3	Civilná a protipožiarna ochrana	31
2.4	Sociálna infraštruktúra	31
2.4.1	Škola a predškolské zariadenia	31
2.4.2	Kultúra, šport, kluby a pamätihodnosti	31
2.4.3	Zdravotníctvo a sociálna oblasť	32
2.4.4	Podnikateľské subjekty, živnostníctvo a neziskové inštitúcie v obci	32
2.4.4.1	Živnostníci	32
2.4.4.2	Podnikateľské subjekty	32
2.4.4.3	Neziskový sektor	32
2.4.5	Majetok obce a inštitúcie v správe obce	33
2.4.6	Realizované projekty v rokoch 2014 - 2020	33
3	SWOT analýza obce	34
3.1	Hospodárska SWOT analýza	34
3.2	Sociálna SWOT analýza	35
3.3	Environmentálna SWOT analýza	37
STRATEGICKÁ ČASŤ	38	
4	Stratégia rozvoja obce	38
4.1	Rozvojový potenciál a limity rozvoja obce	38
4.2	Analýza finančných potrieb a možností financovania PRO	38
4.3	Strategický cieľ	40
4.4	Priority	40
PROGRAMOVÁ ČASŤ	41	
5	Programové zabezpečenie PRO	41



5.2. Akčné plány	46
REALIZAČNÁ ČASŤ	47
1. Priorita: Budovanie technickej infraštruktúry	48
1.1. Opatrenie: Budovanie a rozvoj občianskej infraštruktúry	48
1.2. Opatrenie: Budovanie a rozvoj kultúrno-spoločenskej infraštruktúry	49
1.3. Opatrenie: Budovanie a rozvoj školskej infraštruktúry	51
1.4. Opatrenie: Budovanie a rozvoj verejnej infraštruktúry	51
2. Priorita: Rozvoj ľudských zdrojov	58
2.1. Opatrenie: Zvýšenie vzdelanostnej úrovne a zamestnanosti v obci	58
2.2. Opatrenie: Zvýšenie kultúrno-spoločenskej a športovej úrovne života v obci	58
3. Priorita: Sociálno-ekonomický rozvoj obce	60
3.1. Opatrenie: Rozvoj sociálnej starostlivosti o starých, nevládných a sociálne vylúčených občanov	60
3.2. Opatrenie: Podpora rozvoja podnikania v obci	61
4. Priorita: Ochrana a tvorba životného prostredia	62
4.1. Opatrenie: Podpora ochrany životného prostredia v obci	62
4.2. Opatrenie: Rozvoj a budovanie životného prostredia v obci	63
5. Priorita: Rozvoj turizmu a cestovného ruchu	65
5.1. Opatrenie: Budovanie turistickej infraštruktúry	65
5.2. Opatrenie: Rozvoj služieb v oblasti turizmu a cestovného ruchu	66
6. Priorita: Podpora propagácie a informovanosti obce	67
6.1. Opatrenie: Tvorba propagácie a podmienok pre efektívnu informovanosť medzi obyvateľmi obce, samosprávou a inými subjektmi	67
6.2. Opatrenie: Tvorba propagácie a podmienok efektívnej informovanosti pre turistov a návštevníkov obce	68
FINANČNÁ A PERSONÁLNA ČASŤ	69
6. Zabezpečenie realizácie PRO	69
6.1. Finančné zabezpečenie realizácie PRO	69
6.1.1. Analýza finančných potrieb a možností obce	70
6.1.1.1. Finančný rámec pre realizáciu PRO	70
6.1.1.2. Indikatívny finančný plán PRO	72
6.2. Personálne zabezpečenie realizácie PRO	73
6.3. Časový harmonogram realizácie	75
6.4. Spoločné podmienky pre úspešné projekty	77
7. Monitorovanie, vyhodnotenie a modifikácia PRO	78
7.1. Spôsob monitorovania PRO	78
7.2. Vyhodnotenie a modifikovanie PRO	80
7.3. Plán priebežných hodnotení PRO	80
ZÁVER	81
Prílohy PRO	82
1) Zoznam členov riadiaceho tímu, pracovných skupín a partnerov zapojených do spracovania PRO	83
2) Zoznam informačných zdrojov použitých v PRO	84
3) Zoznam skratiek použitých v PRO	85
4) Akčný plán na rozpočtové obdobie 2022 – 2024	87
5) Výpis z Uznesenia ObZ o schválení Programu hospodárskeho rozvoja a sociálneho rozvoja obce Selce 2021 - 2027 s platnosťou do r. 2030	91



5. Uvažované variantné riešenia zohľadňujúce ciele a geografický rozmer strategického dokumentu

Vzhľadom na charakter tohto strategického dokumentu ako aj vzhľadom k procesu jeho spracovania, ktorý bol založený na princípe partnerstva, je PRO spracovaný v jednom variante ako výsledok dohody jednotlivých členov partnerstva pri zapracovaní prevažnej väčšiny vzniknutých pripomienok.

6. Vecný a časový harmonogram prípravy a schvaľovania

Zámer spracovania PHRSR	
Názov dokumentu	- Program hospodárskeho rozvoja a sociálneho rozvoja obce Selce na roky 2021 - 2027 (PRO 2021 - 2027)
Forma spracovania	- pracovníkmi samosprávy - pracovná skupina pre tvorbu PRO - aktivisti obce Selce - externí odborníci o Mgr. Pavol Kalmár, expert na strategické plánovanie o Mgr. Mária Albertová, finančné riadenie o Ing. Adriana Kapcová, ekonómia a monitorovanie o Alžbeta Švingálová, manažment sociálneho plánovania
Riadenie procesu spracovania	- pracovné skupiny boli zložené z externých odborníkov na strategické plánovanie vedenia obce - poslancov ObZ a komisií - súčasťou prieskumu boli aj mimovládne organizácie a podnikateľské subjekty v obci - zapojenie verejnosti a komunikácia s verejnosťou
Obdobie spracovania	- PRO bol pripravovaný a spracovaný v priebehu 2021 - 2022
Financovanie spracovania	- náklady na vlastné spracovanie boli financované z rozpočtu obce

7. Vzťah k iným strategickým dokumentom

Program rozvoja obce Selce je súčasťou sústavy základných dokumentov podpory regionálneho rozvoja v Slovenskej republike. Táto sústava je členená na strategické a programové dokumenty vypracovávané na úrovni štátu, sektorov, samosprávnych krajov, regiónov a obcí a programové dokumenty Európskej únie (pre využitie zdrojov štrukturálnych fondov).

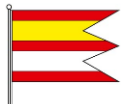
PRO Selce nadväzuje na ostatné strategické a koncepčné dokumenty na miestnej, národnej a nadnárodnej úrovni.

Miestnej úrovni:

- Nahrádza pôvodný Program hospodárskeho a sociálneho rozvoja 2015 - 2022, ktorý bol strednodobým programovým dokumentom spracovanom na úrovni obce
- Program odpadového hospodárstva
- viacročný rozpočet obce
- ÚPD Selce

Národnej úrovni:

- **Partnerská dohoda** určuje stratégiu, priority a podmienky SR na využívanie fondov EÚ tak, aby sa dosiahli priority stratégie Európa 2030. Ide teda o základný národný dokument, ktorý zastrešuje všetky operačné programy SR pre nové programové obdobie.



- **Pozičný dokument Európskej komisie k Partnerskej dohode a programom SR na roky 2021 - 2027** - pozičný dokument identifikuje z pohľadu Európskej komisie hlavné rozvojové potreby s možnosťou financovania opatrení v rámci fondov Spoločného strategického rámca EÚ v podmienkach SR.
- **Stratégia financovania Európskych štrukturálnych a investičných fondov pre programové obdobie 2021 - 2027**
- **Integrovaný regionálny operačný program „IROP“** - predstavuje programový dokument SR pre programové obdobie 2021 – 2027, ktorého globálnym cieľom je: prispieť k zlepšeniu kvality života a zabezpečiť udržateľné poskytovanie verejných služieb s dopadom na vyvážený a udržateľný územný rozvoj, hospodársku, územnú a sociálnu súdržnosť regiónov, miest a obcí.

Nadnárodnej úrovni

Programové dokumenty Európskej únie pre využitie štrukturálnych fondov tvoria:

- Stratégia EÚ 2030 - cieľ: konkurencieschopnosť, zamestnanosť a hospodársky rast
- Nariadenia EK (Všeobecné nariadenie, nariadenie k fondom),
- Národný (regionálny) rozvojový plán (RDP – Regional Development Plan), ktorý je hlavným dokumentom pre vyjednanie podpory zo Štrukturálnych fondov Európskej únie.

8. Orgán kompetentný na jeho prijatie

Obecné zastupiteľstvo obce Selce.

9. Druh schvaľovacieho dokumentu

Uznesenie Obecného zastupiteľstva obce Selce o schválení Programu hospodárskeho rozvoja a sociálneho rozvoja obce Selce na programovacie obdobie 2021 - 2027.

III. Základné údaje o predpokladaných vplyvoch strategického dokumentu na životné prostredie vrátane zdravia

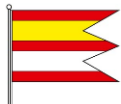
1. Požiadavky na vstupy

Vstupmi strategického dokumentu sú príslušné právne predpisy v oblasti ochrany prírody a tvorby krajiny, ochrany životného prostredia a ochrany zdravia obyvateľstva a zhodnotenie všetkých dostupných relevantných údajov o danom území a to z materiálov použitých pri vypracovaní strategického dokumentu.

Vstupy pre PRO predstavujú aj finančné prostriedky z Európskeho fondu regionálneho rozvoja. Na realizáciu programu bude potrebné zabezpečiť aj spolufinancovanie z prostriedkov štátneho rozpočtu a rozpočtu samotnej obce.

Pri procese spracovania strategického dokumentu boli premietnuté a zohľadnené predstavy, potreby a požiadavky jednotlivých zainteresovaných skupín ako sú obyvatelia, mimovládne organizácie, záujmové skupiny obyvateľov, podnikateľské subjekty, obec a jej jednotlivé orgány: poslanci OZ, štatutár, komisie. K procesu spracovania strategického dokumentu tiež prispeli:

- *hospodárska analýza*
- *sociálna analýza*
- *environmentálna analýza*
- *SWOT analýza*



- *stanovený cieľ a hlavné faktory rozvoja*
- *priority a opatrenia*
- *analýzy PHSR príslušného samosprávneho kraja*
- *štatistiky a vlastné prieskumy*

2. Údaje o výstupoch

Výstupom implementácie PRO bude súbor aktivít, zameraných na posilnenie a skvalitnenie ekonomických, sociálnych a environmentálnych podmienok obce Selce vyplývajúcich z realizácie jednotlivých opatrení. Tieto aktivity prispievajú nielen ku skvalitneniu infraštruktúry, posilneniu ekonomickej bázy, zvýšeniu konkurencieschopnosti, ale aj k efektívnemu a racionálnemu využívaniu prírodných zdrojov, k ochrane a tvorbe životného prostredia, a tiež k zmierňovaniu mikroklimatických zmien. Výstupy a výsledky implementácie PRO budú hodnotené v rámci sledovania hodnôt merateľných ukazovateľov.

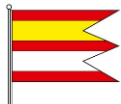
3. Údaje o priamych a nepriamych vplyvoch na životné prostredie

Podpora týchto projektov je zameraná na zlepšenie kvality života v obci s dôrazom na životné prostredie:

- 1.1.1. Rekonštrukcia, modernizácia budovy obecného úradu
- 1.1.2. Rekonštrukcia miestneho cintorína
- 1.1.3. Zriadenie hasičskej zbrojnice
- 1.1.4. Vybudovanie parku, lavičiek
- 1.2.1. Vybavenie kultúrneho domu
- 1.2.2. Vybudovanie detského ihriska
- 1.2.3. Vybudovanie multifunkčného ihriska
- 1.2.4. Vybudovanie a prevádzkovanie klubu dôchodcov
- 1.4.1. Rekonštrukcia a pripojenie verejného vodovodu
- 1.4.2. Vybudovanie verejnej kanalizácie
- 1.4.3. Vybudovanie parkoviska
- 1.4.6. Rekonštrukcie miestnych komunikácií
- 1.4.7. Výstavba obecných chodníkov
- 1.4.8. Rekonštrukcia autobusových zastávok
- 1.4.11. Rekonštrukcia, výstavba mosta, lávky
- 1.4.12. Rekonštrukcia vodného zdroja
- 1.4.14. Podpora elektrifikácie prostredníctvom vodných a veterných turbín
- 4.1.1. Odstraňovanie nelegálnych skládok odpadu
- 4.1.2. Skvalitnenie zberu a separovania odpadu
- 4.1.3. Vybudovanie zberných miest - stojísk
- 4.2.1. Výsadba a ochrana zelene
- 4.2.2. Vybudovanie oddychových zón
- 4.2.3. Realizácia protipovodňových opatrení
- 5.1.1. Vybudovanie cyklotrasy
- 5.1.2. Vybudovanie turistických trás

Pri realizácii investičných zámerov vyplývajúcich z implementácie PRO nie je riziko priameho ani nepriameho negatívneho zásahu do životného prostredia a to realizáciou navrhnutých opatrení.

4. Vplyv na zdravotný stav obyvateľstva



Napĺňanie navrhovanej stratégie a cieľov dokumentu, pri dodržiavaní zákonov, smerníc a nariadení, nepredpokladá pôsobenie na zhoršovanie zdravotného stavu obyvateľstva, naopak, očakáva sa zvýšenie kvality a pohody života obyvateľstva v obci a jej okolí.

5. Vplyvy na chránené územia [napr. navrhované chránené vtáacie územia, územia európskeho významu, európska sústava chránených území (Natura 2000), národné parky, chránené krajinné oblasti, chránené vodohospodárske oblasti a pod.] vrátane návrhu opatrení na ich zmiernenie.

Lokality NATURA 2000

Do katastra obce nezasahuje lokalita NATURA 2000.

V riešenom katastrálnom území obce Selce sa nachádza nasledujúce územie alebo objekt vyžadujúci zvýšenú ochranu:

- **Pamiatkovo chránený objekt: Evanjelický kostol**

Podmienky ochrany tohto územia a prírodnej pamiatky sú rešpektované pre akúkoľvek činnosť v území a sú definované v príslušných právnych predpisoch.

Pri realizácii činností v priestorovej súvislosti s týmito územiami alebo inými chránenými územiami v okolí alebo s možným vplyvom na predmet ich ochrany bude potrebné dôsledné individuálne posúdenie vplyvov na životné prostredie a pri realizácii aktivít dodržanie príslušných mineralizačných opatrení.

Podrobná dokumentácia k zhodnoteniu vplyvu na životné prostredie obec zosumarizuje k realizácii konkrétnych priorít, opatrení a aktivít. Za takých predpokladov sa negatívne vplyvy na chránené územia neočakávajú. Bude potrebné uplatňovať ustanovenia zákona NR SR č. 543/2002 Z.z. (zákon o ochrane prírody a krajiny).

6. Možné riziká súvisiace s uplatňovaním strategického materiálu

Uplatnenie dokumentu nepredstavuje riziká z hľadiska životného prostredia.

7. Vplyvy na životné prostredie presahujúce štátne hranice

Vzhľadom na polohu v území, charakter a rozsah návrhu tento nevyvolá žiadne vplyvy na životné prostredie presahujúce štátne hranice.

IV. Dotknuté subjekty

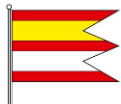
1. Vymedzenie zainteresovanej verejnosti vrátane jej združení

- obyvatelia obce Selce
- fyzické a právnické osoby podieľajúce sa na využívaní územia obce
- združenia a spolky pôsobiace v obci

2. Zoznam dotknutých subjektov

Dotknutými subjektmi pri spracovaní PRO:

- Okresný úrad Poltár (relevantné odbory)
- Banskobystrický samosprávny kraj (relevantné odbory)
- Obce:
 - České Brezovo okres Poltár (Banskobystrický kraj)
 - Hrnčiarska Ves okres Poltár (Banskobystrický kraj)
 - Sušany okres Poltár (Banskobystrický kraj)
 - Hrachovo okres Rimavská Sobota (Banskobystrický kraj)
 - Kociha okres Rimavská Sobota (Banskobystrický kraj)
 - Lehota nad Rimavicou okres Poltár (Banskobystrický kraj)



3. Nadväznosť PRO na zákony, rozhodnutia a usmernenia orgánov štátnej správy

Úsek štátnej správy ochrany prírody a krajiny

Pri realizácii aktivít spadajúcich do územia NATURA 2000 bude potrebné uplatňovať ustanovenia zákona NR SR č. 543/2002 Z.z. (zákon o ochrane prírody a krajiny)

Okresný úrad, pozemkový a lesný odbor

Podľa stanoviska vo veci **ochrany poľnohospodárskej pôdy**, v ktorom sa posudzuje dodržiavanie ustanovení § 12 zákona NR SR č. 220/2004 Z.z. o ochrane a využívaní poľnohospodárskej pôdy a o zmene zákona NR SR č. 245/2003 Z.z. o integrovanej prevencii a kontrole znečisťovania životného prostredia a o zmene a doplnení niektorých zákonov pre využitie poľnohospodárskej pôdy na nepoľnohospodárske účely a §13 tohto zákona, v zmysle ktorého návrhy nepoľnohospodárskeho využitia poľnohospodárskej pôdy pri každom obstarávaní a spracúvaní územnoplánovacej dokumentácie musia byť odsúhlasené orgánom ochrany poľnohospodárskej pôdy, ktorým je príslušný Okresný úrad, odbor právnych prostriedkov, referát pôdohospodárstva.

Podľa stanoviska vo veci **ochrany lesných pozemkov**, v ktorom sa posudzuje dodržiavanie ustanovení § 5 zákona NR SR č. 326/2005 Z.z. o lesoch v zmysle § 6 ods. 1 až 3 je spracovateľ dokumentácie povinný dbať na ochranu lesných pozemkov, na zabezpečenie funkcií lesov navrhnuť a odôvodniť najvhodnejšie riešenie z hľadiska ochrany lesných pozemkov a vyhodnotiť možné dôsledky alternatívnych riešení vrátane ich ekonomických dosahov.

Krajský pamiatkový úrad

Národnú kultúrnu pamiatku definujeme podľa zákona č. 49/2002 Z.z. o ochrane pamiatkového fondu ako hnutel'nú alebo nehnuteľnú vec pamiatkovej hodnoty, ktorá je z dôvodu ochrany vyhlásená za národnú kultúrnu pamiatku a je evidovaná v Ústrednom zozname pamiatkového fondu (ÚZPF). Ak ide o archeologický nález, kultúrnou pamiatkou môže byť aj neodkrytá hnutel'ná vec alebo neodkrytá nehnuteľná vec, zistená metódami a technikami archeologického výskumu.

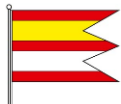
V strategických dokumentoch je možné vyznačiť aj také objekty, ktoré v zmysle zákona NR SR 49/2002 Z.z. o ochrane pamiatkového fondu nie sú evidované ako národné kultúrne pamiatky, ale majú svoju historickú hodnotu. Tie obec môže evidovať ako pamätihodnosti obce v Evidencii pamätihodností obce podľa § 14 ods. 4 pamiatkového zákona.

Podľa pamiatkového zákona č. 49/2002 Z.z. a vyhlášky MK SR 253/2010 Z.z., ktorou sa vykonáva pamiatkový zákon sú chránené aj archeologické nálezy a náleziská odkryté aj neodkryté v pôvodných nálezových súvislostiach, nachádzajú sa v zemi, na jej povrchu alebo pod vodou. V zmysle § 41 pamiatkového zákona sú určované základné podmienky ochrany archeologických nálezov a nálezísk v miestach, kde nebude predpísaný archeologický výskum.

Podľa § 40 ods. 2 a 3 pamiatkového zákona a § 127 stavebného zákona, v prípade zistenia, resp. narušenia archeologických nálezov počas stavby musí nálezca alebo osoba zodpovedná za vykonanie prác ohlásiť nález krajskému pamiatkovému úradu. Do obhliadky je nálezca povinný zabezpečiť nálezisko proti ďalším aktivitám.

V súlade s § 44a pamiatkového zákona záväzné stanovisko podľa § 30 ods. 4 pamiatkového zákona po uplynutí 3 rokov odo dňa jeho vydania stráca platnosť, ak nedošlo k jeho použitiu na účel, na ktoré je určené.

Národnú kultúrnu pamiatku definujeme podľa zákona č. 49/2002 Z.z. o ochrane pamiatkového fondu ako hnutel'nú alebo nehnuteľnú vec pamiatkovej hodnoty, ktorá je



z dôvodu ochrany vyhlásená za národnú kultúrnu pamiatku a je evidovaná v Ústrednom zozname pamiatkového fondu (ÚZPF). Ak ide o archeologický nález, kultúrnou pamiatkou môže byť aj neodkrytá hnutelná vec alebo neodkrytá nehnuteľná vec, zistená metódami a technikami archeologického výskumu.

V strategických dokumentoch je možné vyznačiť aj také objekty, ktoré v zmysle zákona NR SR 49/2002 Z.z. o ochrane pamiatkového fondu nie sú evidované ako národné kultúrne pamiatky, ale majú svoju historickú hodnotu. Tie obec môže evidovať ako pamätihodnosti obce v Evidencii pamätihodností obce podľa § 14 ods. 4 pamiatkového zákona.

Podľa pamiatkového zákona č. 49/2002 Z.z. a vyhlášky MK SR 253/2010 Z.z., ktorou sa vykonáva pamiatkový zákon sú chránené aj archeologické nálezy a náleziská odkryté aj neodkryté v pôvodných nálezových súvislostiach, nachádzajú sa v zemi, na jej povrchu alebo pod vodou. V zmysle § 41 pamiatkového zákona sú určované základné podmienky ochrany archeologických nálezov a nálezísk v miestach, kde nebude predpísaný archeologický výskum.

Podľa § 40 ods. 2 a 3 pamiatkového zákona a § 127 stavebného zákona, v prípade zistenia, resp. narušenia archeologických nálezov počas stavby musí nálezca alebo osoba zodpovedná za vykonanie prác ohlásiť nález krajskému pamiatkovému úradu. Do obhliadky je nálezca povinný zabezpečiť nálezisko proti ďalším aktivitám.

V súlade s § 44a pamiatkového zákona záväzné stanovisko podľa § 30 ods. 4 pamiatkového zákona po uplynutí 3 rokov odo dňa jeho vydania stráca platnosť, ak nedošlo k jeho použitiu na účel, na ktoré je určené.

A/ Prípadné evidované archeologické nálezisko / historický objekt a ich ochrana:

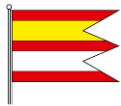
B/ V prípade realizácie zemných prác v katastrálnom území obce je z hľadiska ochrany archeologických nálezov a nálezísk v zmysle zákona č.49/2002 Z.z. o ochrane pamiatkového fondu v znení neskorších predpisov a zákona č. 50/1976 Zb. o územnom plánovaní a stavebnom poriadku (stavebný zákon) v znení neskorších predpisov potrebné ku realizácii každej pripravovanej stavebnej činnosti ako aj rekonštrukcii historických objektov, ktorá predpokladá zemné práce na predmetnom území vyžiadať si vyjadrenie príslušného Krajského pamiatkového úradu. Krajský pamiatkový úrad bude posudzovať každý projekt jednotlivo z hľadiska prípustnosti prác a nevyhnutnosti vykonávať archeologický výskum.

V prípade národných archeologických nálezov je potrebné postupovať podľa ustanovenia § 40 ods.2,3,10 pamiatkového zákona, hlavne musí nálezca alebo osoba zodpovedná za vykonanie prác – tieto práce zastaviť, ohlásiť nález krajskému pamiatkovému úradu. Do obhliadky je nálezca povinný zabezpečiť nálezisko proti ďalším aktivitám.

C/ Pri úpravách objektov a pri novej výstavbe uplatňovať charakteristické regionálne architektonické prvky, uvedené v bode „D“ záväzného stanoviska.

D/ V zmysle § 14 ods. 1 pamiatkového zákona je povinnosťou obce v prípade existencie zachovať, chrániť, obnoviť a využívať pamiatkový fond na území obce t.j. archeologické nálezy a náleziská a evidované pamätihodnosti obce, historický typ zástavby a utvárať pre to všetky potrebné podmienky.

E/ V zmysle §14 ods. 4 pamiatkového zákona obec môže rozhodnúť o utvorení odbornom vedení evidencie pamätihodnosti obce. Do evidencie pamätihodnosti obce možno zaradiť okrem hnutelných vecí a nehnuteľných vecí aj kombinované diela prírody a človeka, historické udalosti, názvy ulíc, zemepisné a katastrálne názvy, ktoré sa viažu k histórii a osobnostiam obce.



F/ Rešpektovať podmienky vyplývajúce s nadradenej Územnoplánovacej dokumentácie Veľkého územného celku kraja a to konkrétne body:

1. V oblasti usporiadania územia, osídlenia a rozvoja sídelnej štruktúry

1.7.2. Zachovať pôvodný špecifický ráz vidieckeho priestoru, vychádzať z pôvodného charakteru zástavby a historicky utvorenej okolitej krajiny, zachovať historicky utváraný typ zástavby obcí a zohľadňovať národopisné špecifiká jednotlivých regiónov.

5. V oblasti usporiadania územia z hľadiska kultúrneho dedičstva.

5.1. Rešpektovať pamiatkový fond a kultúrne dedičstvo, vo všetkých okresoch príslušného kraja, predovšetkým chrániť najcennejšie objekty a súbory objektov zaradené, alebo navrhované na zariadenie do kategórie pamiatkových území pamiatkových rezervácií a pamiatkových zón, pamiatkových objektov a nehnuteľných národných kultúrnych pamiatok, vrátane ich vyhlásených ochranných pásiem, chrániť ich a využívať v súlade s ustanoveniami zákona o ochrane pamiatkového fondu v znení neskorších predpisov.

5.2. Utvárať podmienky na ochranu pamiatkového fondu a spolupracovať s orgánmi štátnej správy na úseku ochrany pamiatkového fondu pri záchrane, obnove a využívaní pamiatkového fondu, pamiatkových území a ich ochranných pásiem v súlade s ustanoveniami zákona č.42/2002 Z.z. o ochrane pamiatkového fondu. Obdobne utvárať podmienky pre ochranu pamätihodnosti miest a obcí a spolupracovať s orgánmi samosprávy miest a obcí v rámci kraja.

5.3. Zabezpečiť osobitnú pozornosť a zvýšenú ochranu evidovaným, známym a predpokladaným archeologickým náleziskám a lokalitám v súlade s ustanoveniami zákona č.49/2002 Z.z. o ochrane pamiatkového fondu.

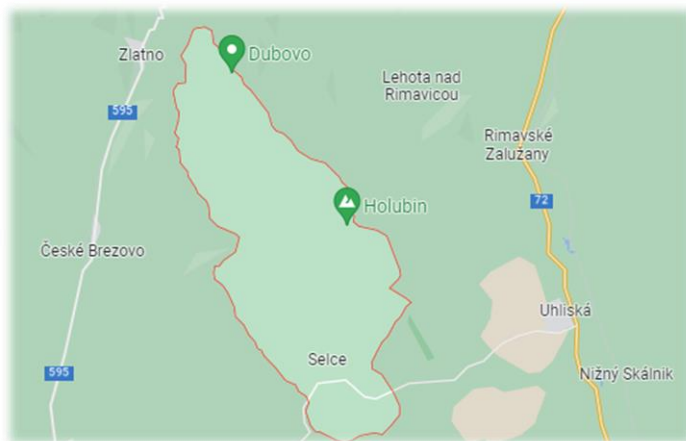
5.14. (5.5; 5.12) Rešpektovať typické formy a štruktúry osídlenia charakterizuje jednotlivé špecifické regióny kraja vo vzťahu k staviteľstvu, ľudovému umeniu, typickým formám hospodár. aktivít a väzbám s prírodným prostredím, v súlade so súčasnou krajinou štruktúrou v jednotlivých regiónoch a s ustanoveniami Európskeho dohovoru v krajine.

4. Dotknuté susedné štáty

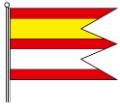
PRO obce Selce nezasahuje do záujmového územia a pôsobnosti iných štátov. Všetky aktivity plánované v rámci PRO sa realizujú vnútroštátne, v rámci zastavaného územia.

V. Doplnujúce údaje

1. *Mapová a iná grafická dokumentácia* (napr. výkres širších vzťahov v mierke primeranej charakteru a pôsobnosti strategického dokumentu)



Obr. č. 1 – Lokalizácia obce v rámci okresu Poltár



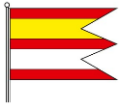
Obr. č. 2 – Detail lokalizácie okolia obce Selce



Obr. č. 3 – Detail lokalizácie centra obce Selce

2. Materiály použité pri vypracovaní strategického dokumentu

- PRO obce Selce 2015 -2022
- Vyhodnotenie PRO 2015 -2022
- Metodická príručka MV RR SR pre vypracovanie PRO obce
- Štatistické údaje ŠÚ SR
- výsledky vlastného prieskumu v obci Selce
- Zákon NR SR č. 539/2008 Z.z. o podpore regionálneho rozvoja a novele č. 309/2014 Z. z. v znení neskorších predpisov <http://e-obce.sk>
- <http://www.obce.info>
- http://www.sodbtn.sk/obce/obec.php?kod_obce=515515
- <http://www.statistics.sk>
- http://www.zrsr.sk/zr_prev.aspx
- http://www.orsr.sk/search_sidlo.asp
- <http://www.ives.sk/registre/>
- <http://mikroregion.oma.sk/>
- Štatistický úrad SR – Krajská správa v Banskej Bystrici
- Úrad práce sociálnych vecí a rodiny Poltár
- Vlastné zdroje z prieskumu



VI. Miesto a dátum vypracovania oznámenia

Selce

Dňa: 31.8.2022

VII. Potvrdenie správnosti údajov

1. Meno spracovateľa oznámenia

Starostka obce: Martin Bodnár

Obecný úrad Selce

2. Potvrdenie správnosti údajov oznámenia podpisom oprávneného zástupcu obstarávateľa.

Martin Bodnár

starostka obce

.....

pečiatka, podpis