












ÚZEMNÝ PLÁN OBCE
MIRKOVCE
Zmeny a doplnky č.1

lokality "Dlhé Brehy"

lokality "Dlhé Brehy"

stav	návrh
	TRVALÉ TRÁVNE PORASTY, ZÁHRADY, SADY
	ORNÁ PŮDA
	OSTATNÁ PŮDA (NEPOLNOHOSPODÁRSKA PŮDA)
	LOKALITY NAVRHOVANÉ NA VYŇATIE
	LOKALITY S UDELENÝM SÚHLASOM NA ZÁBER PP/ ZMENA FUNKČNEHO VYUŽITIA
	ČÍSLO LOKALITY
	RODINNÉ DOMY
	DOPRAVA
	VEREJNÁ ZELEN'
	ŠPORT, REKREÁCIA
	TECHNICKÁ VYBAVENOSŤ

ING.ARCH. VIKTOR MALINOVSKÝ Rázusova 44, 040 01 Košice mobil: 0905 435 705 e-mail: malinovsky@malinovskysk www.malinovskysk	objednávateľ: Obec MIRKOVCE
č. výkresu 5B	spracovateľ: ing.arch. Viktor Malinovský
	obsah výkresu: VYHODNOTENIE PERSPEKTÍVNEHO POUŽITIA PP A ČP NA NEPOLNOHOSPODÁRSKE ÚČELY
	názov akcie: ÚZEMNÝ PLÁN OBCE MIRKOVCE ZMENY A DOPLNKY Č.1
	mierka 1: 2880 dátum: máj 2022

