ÚZEMNÝ PLÁN OBCE KAJAL - ZMENY A DOPLNKY č. 2

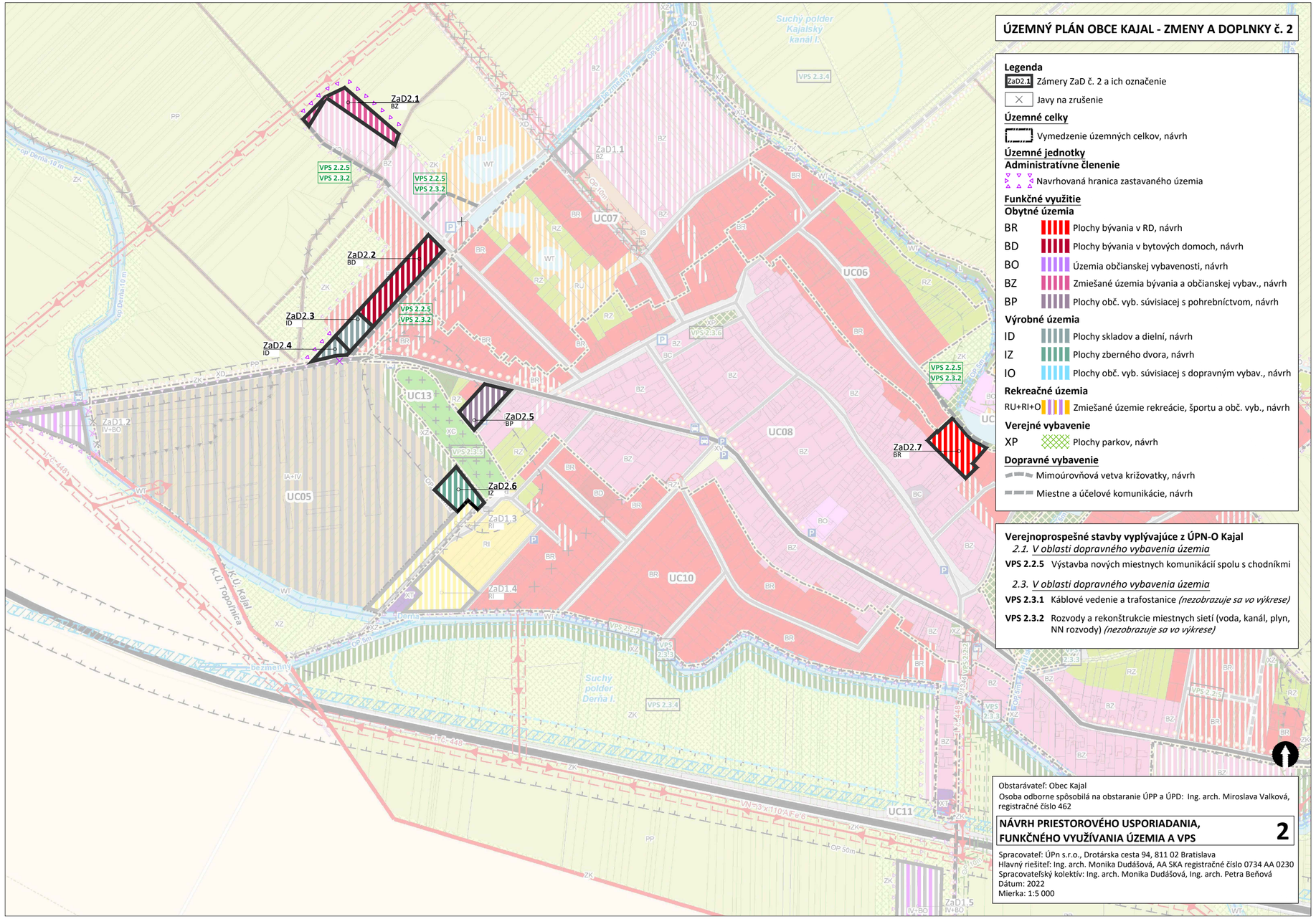

Legenda

ZaD2.1 Zámery ZaD č. 2 a ich označenie

Javy na zrušenie

Územné celky

Vymedzenie územných celkov, návrh

Územné jednotky

Administratívne členenie

Navrhovaná hranica zastavaného územia

Funkčné využitie

Obytné územia

BR	Plochy bývania v RD, návrh
BD	Plochy bývania v bytových domoch, návrh
BO	Územia občianskej vybavenosti, návrh
BZ	Zmiešané územia bývania a občianskej vybav., návrh
BP	Plochy obč. vyb. súvisiacej s pohrebníctvom, návrh

Výrobné územia

ID	Plochy skladov a dielní, návrh
IZ	Plochy zberného dvora, návrh
IO	Plochy obč. vyb. súvisiacej s dopravným vybav., návrh

Rekreačné územia

RU+RI+O	Zmiešané územie rekreácie, športu a obč. vyb., návrh

Verejné vybavenie

XP	Plochy parkov, návrh

Dopravné vybavenie

Mimoúrovňová vetva križovatky, návrh

Miestne a účelové komunikácie, návrh

Verejnoprospešné stavby vyplývajúce z ÚPN-O Kajal

2.1. V oblasti dopravného vybavenia územia

VPS 2.2.5 Výstavba nových miestnych komunikácií spolu s chodníkmi

2.3. V oblasti dopravného vybavenia územia

VPS 2.3.1 Káblové vedenie a trafostanice *(nezobrazuje sa vo výkrese)*

VPS 2.3.2 Rozvody a rekonštrukcie miestnych sietí (voda, kanál, plyn, NN rozvody) *(nezobrazuje sa vo výkrese)*

Obstarávateľ: Obec Kajal

Osoba odborne spôsobilá na obstaranie ÚPP a ÚPD: Ing. arch. Miroslava Valková, registračné číslo 462

NÁVRH PRIESTOROVÉHO USPORIADANIA, FUNKČNÉHO VYUŽÍVANIA ÚZEMIA A VPS **2**

Spracovateľ: ÚPn s.r.o., Drotárska cesta 94, 811 02 Bratislava
Hlavný riešiteľ: Ing. arch. Monika Dudášová, AA SKA registračné číslo 0734 AA 0230
Spracovateľský kolektív: Ing. arch. Monika Dudášová, Ing. arch. Petra Beňová
Dátum: 2022
Mierka: 1:5 000

VÝREZ 1

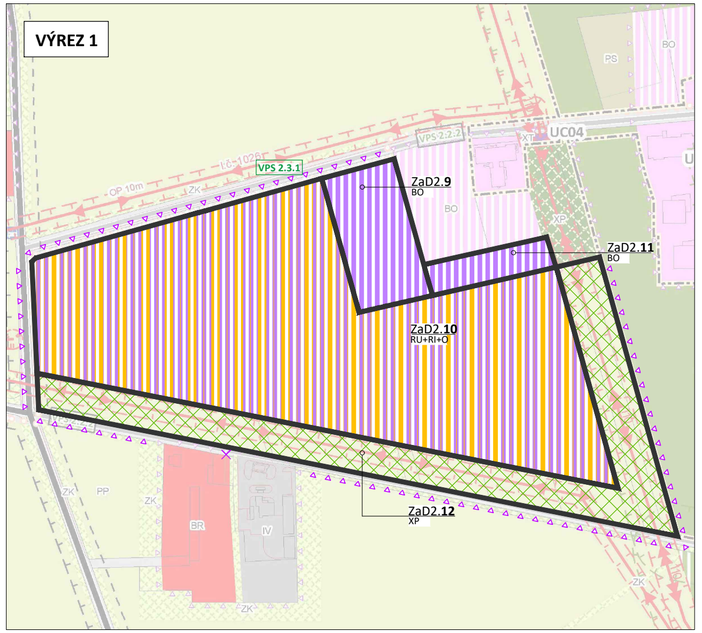
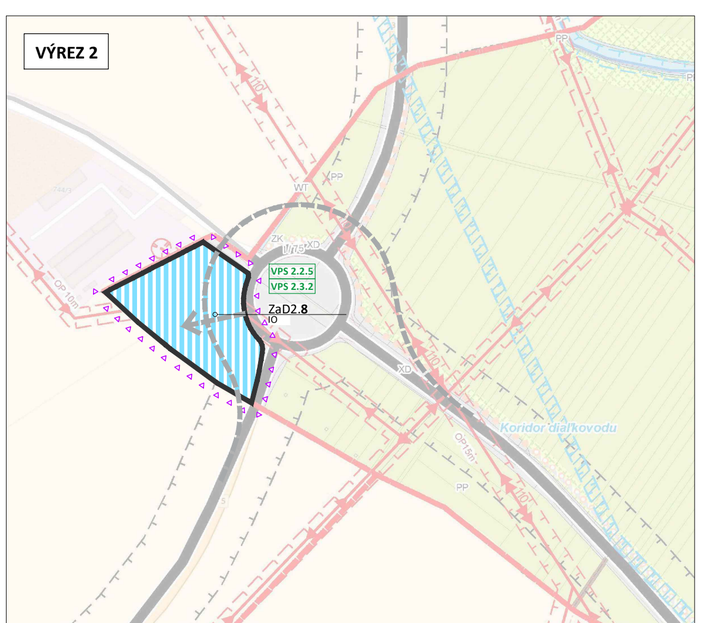
VÝREZ 2