ÚZEMNÝ PLÁN OBCE CHLEBNICE - ZMENY A DOPLNKY č.1

NÁVRH NA SCHVÁLENIE

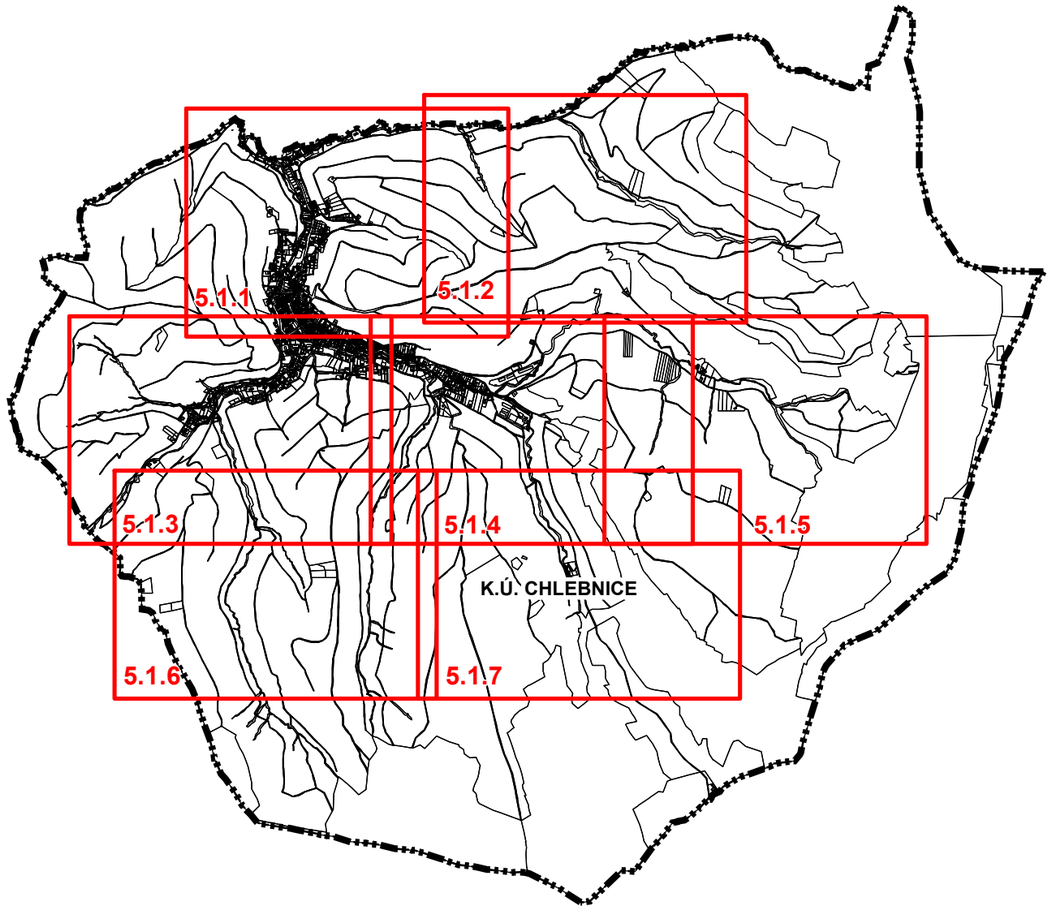

SPRACOVANÉ NA PODKLADE PLATNÉHO ÚPN-O CHLEBNICE
Poznámka: Výrez "5.1.8" bol vypustený na základe výsledkov prerokovania

5.1

Obstarávateľ: Obec Chlebnice Spracovateľ: Kubina - ARCHITEKTÚRA, URBANIZMUS s.r.o.
Osoba odborne spôsobilá pre obstaranie ÚPP a ÚPD: Ing. arch. Tatiana Nosková
Hl.riešiteľ: Ing. arch. Eleonóra Hejzlarová, Ing. arch. Ján Kubina
Autor výkresu: Ing. Vladimír Otto, Ing. arch. Roman Jančo
Dátum: júl 2022

VÝKRES RIEŠENIA VEREJNÉHO TECHNICKÉHO VYBAVENIA - VODNÉ HOSPODÁRSTVO

1: 5 000

LEGENDA

STAV	NÁVRH	
		HRANICA KATASTRÁLNEHO ÚZEMIA
		ZASTAVANÉ PLOCHY
		ÚZEMIE S INTENZÍVNOU REKREAČNOU ZÁSTAVBOU
		ÚZEMIE S EXTENZÍVNOU REKREAČNOU ZÁSTAVBOU
		VODNÉ TOKY A PLOCHY
		VODOJEM, OZNAČENIE, KAPACITA
		VODNÝ ZDROJ
PHO 1°		PÁSMO HYGIENICKEJ OCHRANY 1. STUPŇA
		PRIVÁDZACIE VODOVODNÉ POTRUBIE
LT 80		ROZVÁDZACIE VODOVODNÉ POTRUBIE
	ČS	VÝTLAČNÝ VODOVOD, ČERPACIA STANICA
		SPLAŠKOVÁ KANALIZÁCIA - HLAVNÝ ZBERAČ, PROJEKTOVO PRIPRAVENÁ
		SPLAŠKOVÁ KANALIZÁCIA - VEDĽ. VETVY, PROJEKTOVO PRIPRAVENÁ
		SPLAŠKOVÁ KANALIZÁCIA - VEDĽ. VETVY, PROJEKTOVO NEPRIPRAVENÁ
		VÝTLAČNÁ KANALIZÁCIA, ČERPACIA STANICA - PROJEKTOVO PRIPRAVENÁ

Ochranné pásma ostatných verejných vodovodov a kanalizácie do DN 500 – 1,5 m
od vonkajšieho pôdorysného okraja vodovodného potrubia;

LEGENDA

STAV NÁVRH

ZASTAVANÉ PLOCHY

REKREAČNÉ PLOCHY EXTENZÍVNE

ROZVÁDZACIE VODOVODNÉ POTRUBIE

ČS VÝTLAČNÉ POTRUBIE, ČERPACIA STANICA

SPLAŠKOVÁ KANALIZÁCIA - VEDĽ. VETVY, PROJEKTOVO NEPRIPRAVENÁ

LEGENDA ZaD č.1

STAV NÁVRH

JAV NA ZRUŠENIE, NEPLATNÉ ÚDAJE

Číslo výkresu Číslo výrezu

5.1.1

Číslo ZaD

Zoznam lokalít riešených v rámci zmien a doplnkov č.1:

1.01 označenie lokality riešenej v rámci ZaD č.1

1.01 - nová lokalita B.39
1.02 - nová lokalita B.40
1.03 - rozšírenie lokality B.07
1.04 - rozšírenie lokality B.08
1.05 - nová lokalita B.41
1.06 - nová lokalita B.42
1.07 - nová lokalita B.43
1.08 - nová lokalita B.44
1.09 - nová lokalita B.45
1.10 - nová lokalita B.46
1.11 - B.32, doplnenie regulatívov
1.12 - zrušenie navrhovanej komunikácie
1.13 - nová lokalita B.47
1.14 - nová lokalita B.48
1.15 - nová lokalita B.49
1.16 - B.50, doplnenie regulatívou
1.17 - nová lokalita R.13
1.18 - nová lokalita R.14
1.19 - nová lokalita R.15
1.20 - nová lokalita R.16
1.21 - nová lokalita R.17
1.22 - nová lokalita R.18
1.23 - nová lokalita R.19
1.24 - nová lokalita R.20
1.25 - nová lokalita R.21
1.26 - nová lokalita R.22
1.27 - nová lokalita R.23
1.28 - nová lokalita R.24
1.29 - nová lokalita R.25
1.30 - nová lokalita R.26
1.31 - nová lokalita R.27 - lokalita bola vylúčená na základe výsledkov prerokovania
1.32 - zmena umiestnenia trafostanice
1.33 - zrušenie ochranného pásma cintorína
1.34 - zmena trasovania komunikácie

LEGENDA

STAV	NÁVRH	
		HRANICA KATASTRÁLNEHO ÚZEMIA
		ZASTAVANÉ PLOCHY
		ÚZEMIE S INTENZÍVNOU REKREAČNOU ZÁSTAVBOU
		REKREAČNÉ PLOCHY EXTENZÍVNE ZÁSTAVBOU
		VODNÉ TOKY A PLOCHY
		VODOJEM, OZNAČENIE, KAPACITA
		VODNÝ ZDROJ
PHO 1°		PÁSMO HYGIENICKEJ OCHRANY 1. STUPŇA
		PRIVÁDZACIE VODOVODNÉ POTRUBIE
LT 80		ROZVÁDZACIE VODOVODNÉ POTRUBIE
	ČS	VÝTLAČNÉ POTRUBIE, ČERPACIA STANICA
		SPLAŠKOVÁ KANALIZÁCIA - HLAVNÝ ZBERAČ, PROJEKTOVO PRIPRAVENÁ
		SPLAŠKOVÁ KANALIZÁCIA - VEDĽ. VETVY, PROJEKTOVO PRIPRAVENÁ
		SPLAŠKOVÁ KANALIZÁCIA - VEDĽ. VETVY, PROJEKTOVO NEPRIPRAVENÁ
		VÝTLAČNÁ KANALIZÁCIA, ČERPACIA STANICA - PROJEKTOVO PRIPRAVENÁ

Ochranné pásma ostatných verejných vodovodov a kanalizácie do DN 500 – 1,5 m
od vonkajšieho pôdorysného okraja vodovodného potrubia;

LEGENDA ZaD č.1

STAV	NÁVRH	
		JAV NA ZRUŠENIE, NEPLATNÉ ÚDAJE

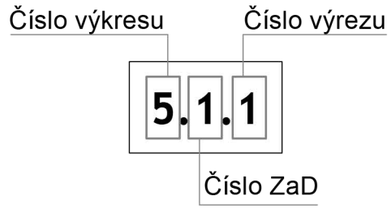

Zoznam lokalít riešených v rámci zmien a doplnkov č.1:

(1.01) označenie lokality riešenej v rámci ZaD č.1

1.01 - nová lokalita B.39
1.02 - nová lokalita B.40
1.03 - rozšírenie lokality B.07
1.04 - rozšírenie lokality B.08
1.05 - nová lokalita B.41
1.06 - nová lokalita B.42
1.07 - nová lokalita B.43
1.08 - nová lokalita B.44
1.09 - nová lokalita B.45
1.10 - nová lokalita B.46
1.11 - B.32, doplnenie regulatívov
1.12 - zrušenie navrhovanej komunikácie
1.13 - nová lokalita B.47
1.14 - nová lokalita B.48
1.15 - nová lokalita B.49
1.16 - B.50, doplnenie regulatívou
1.17 - nová lokalita R.13
1.18 - nová lokalita R.14
1.19 - nová lokalita R.15
1.20 - nová lokalita R.16
1.21 - nová lokalita R.17
1.22 - nová lokalita R.18
1.23 - nová lokalita R.19
1.24 - nová lokalita R.20
1.25 - nová lokalita R.21
1.26 - nová lokalita R.22
1.27 - nová lokalita R.23
1.28 - nová lokalita R.24
1.29 - nová lokalita R.25
1.30 - nová lokalita R.26
1.31 - nová lokalita R.27 - lokalita bola vylúčená na základe výsledkov prerokovania
1.32 - zmena umiestnenia trafostanice
1.33 - zrušenie ochranného pásma cintorína
1.34 - zmena trasovania komunikácie

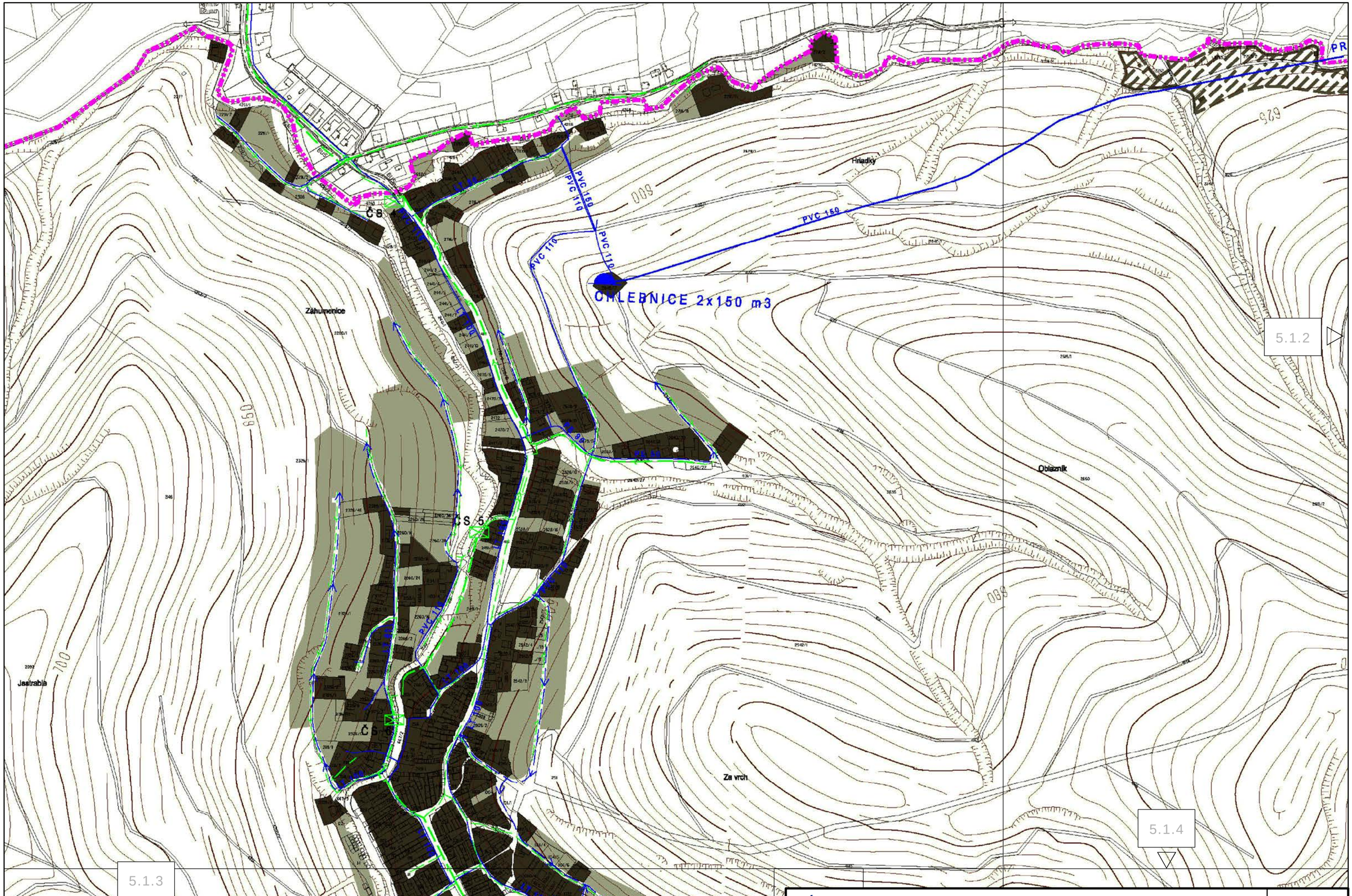

ÚPN obce Chlebnice v pôvodnom znení

Výkres riešenia verejného technického vybavenia - vodné hospodárstvo

5.1.1

K.Ú. DLHÁ NAD ORAVOU

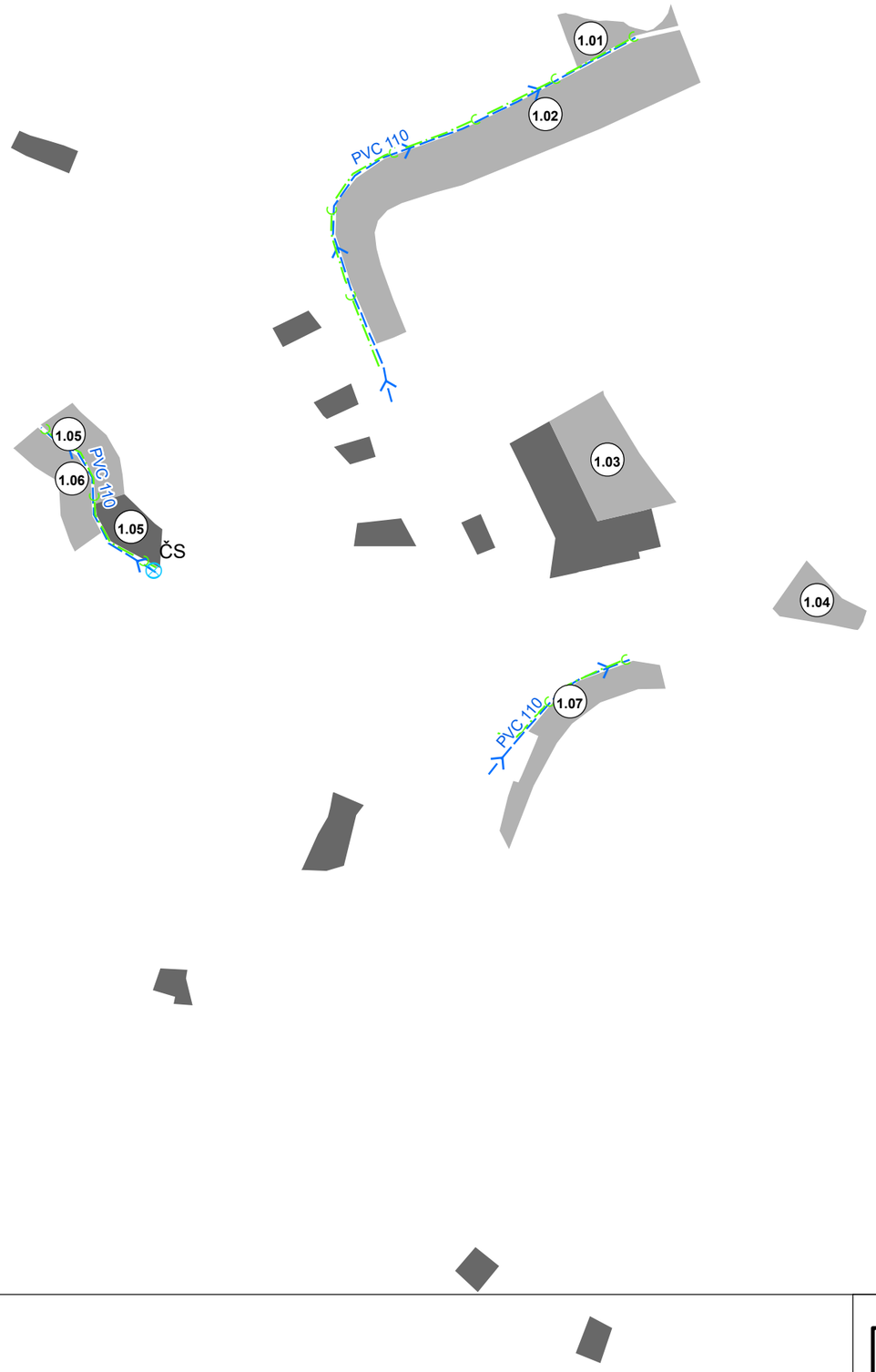



5.1.2

5.1.4

5.1.3

VÝKRES RIEŠENIA VEREJNÉHO TEHNICKÉHO VYBAVENIA
VODNÉ HOSPODÁRSTVO

5.1.1

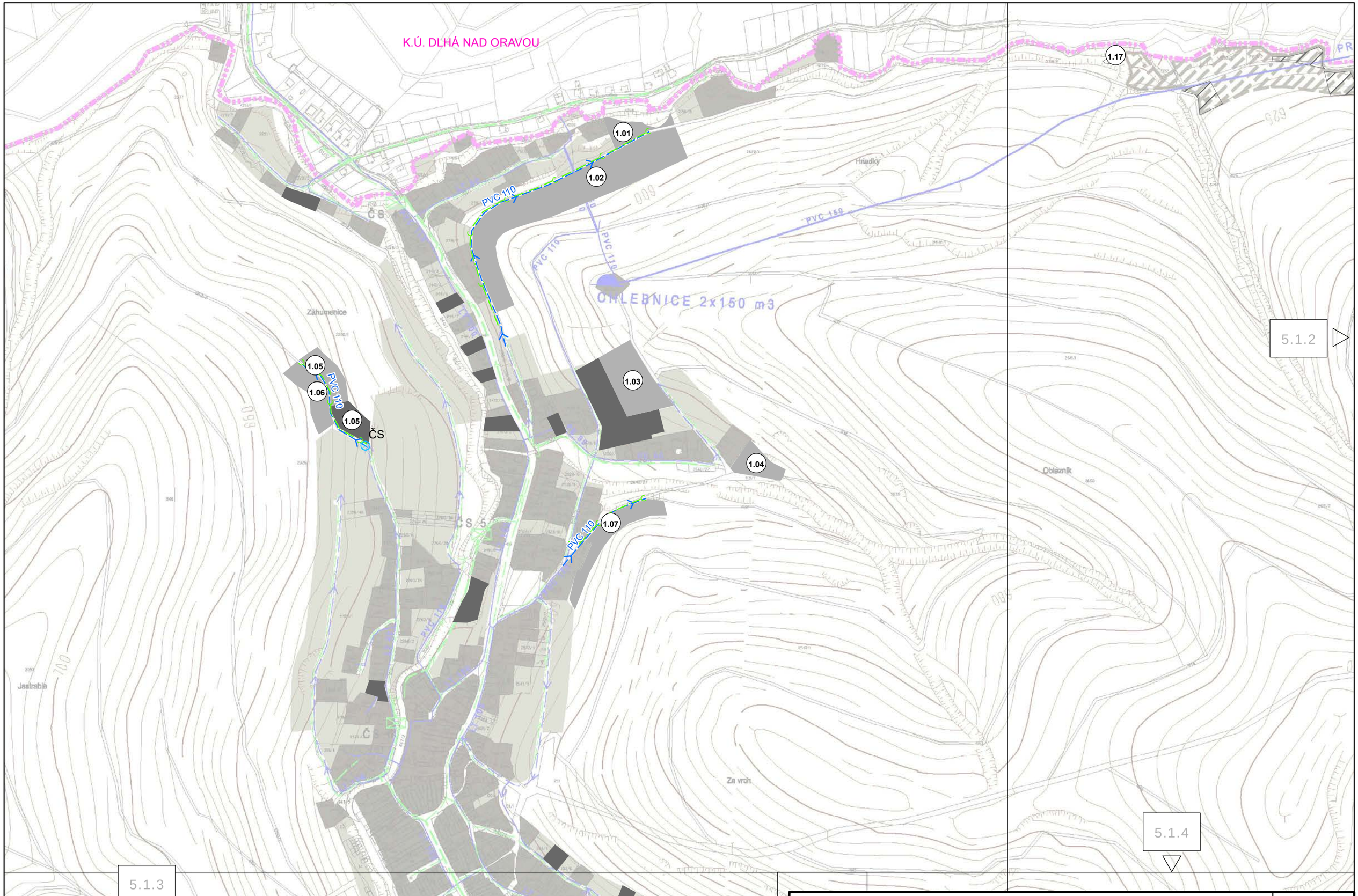

VÝKRES RIEŠENIA VEREJNÉHO TEHNICKÉHO VYBAVENIA
VODNÉ HOSPODÁRSTVO

5.1.1

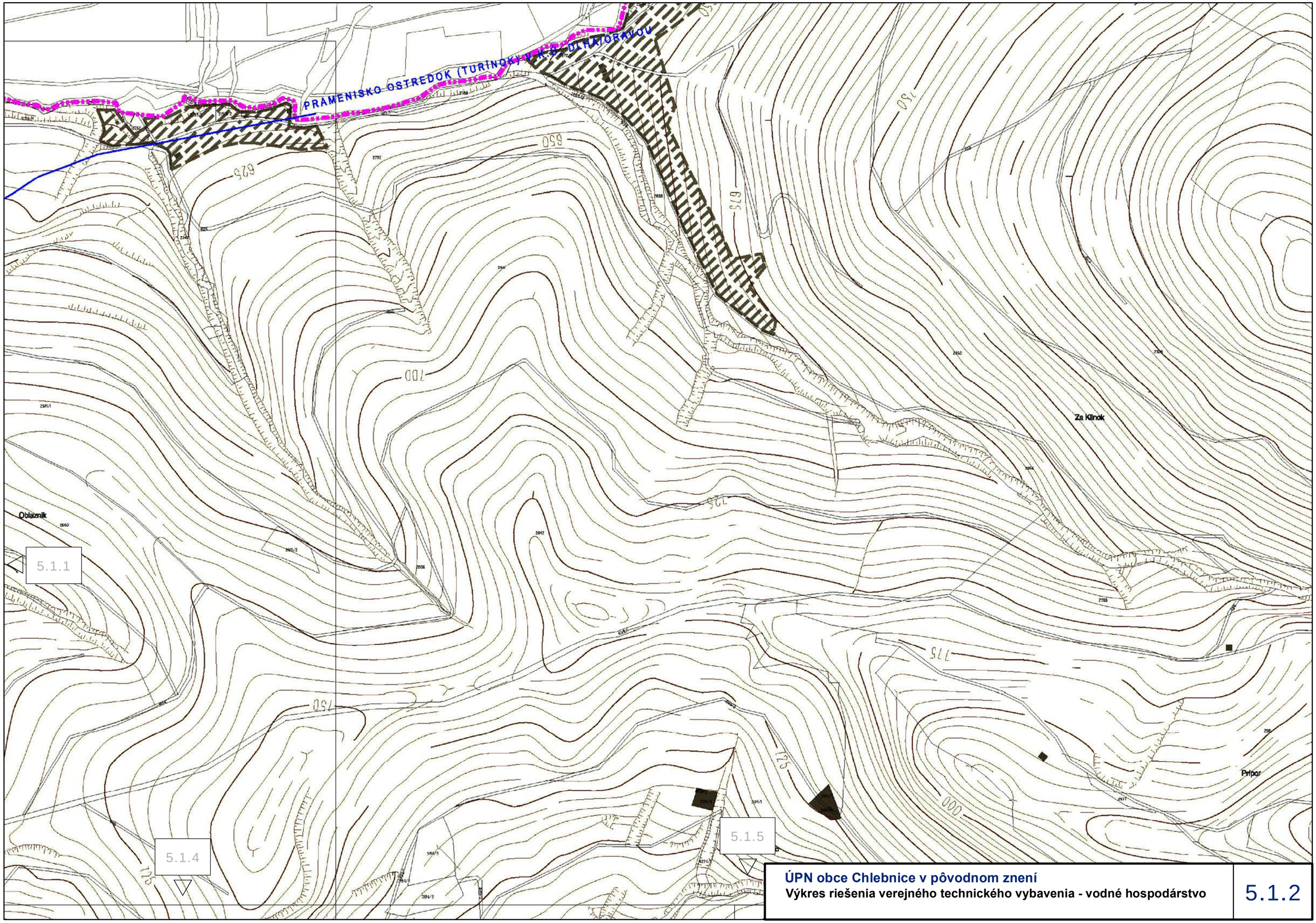

ÚPN obce Chlebnice v pôvodnom znení

Výkres riešenia verejného technického vybavenia - vodné hospodárstvo

5.1.2

K.Ú. DLHÁ NAD ORAVOU

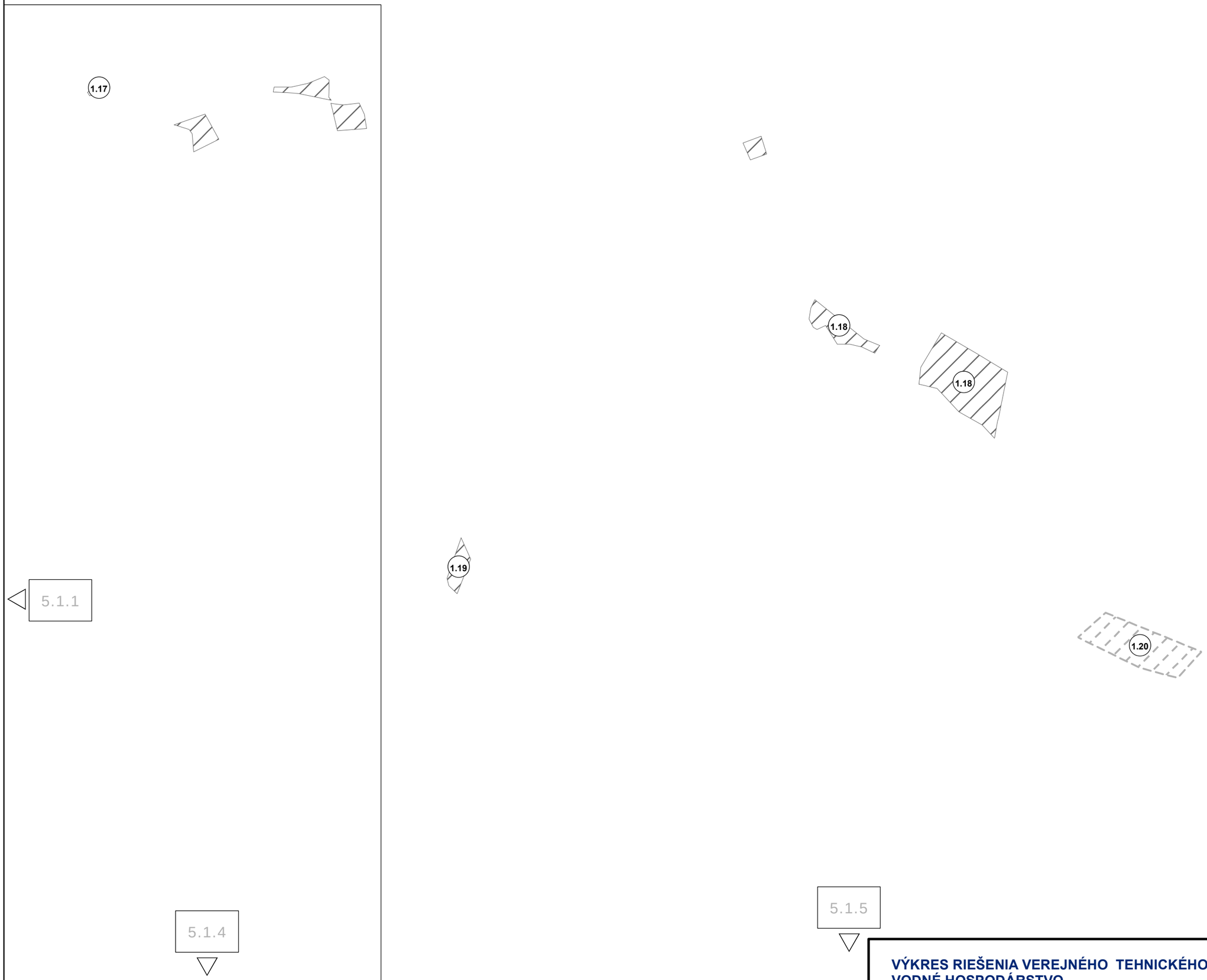

VÝKRES RIEŠENIA VEREJNÉHO TEHNICKÉHO VYBAVENIA
VODNÉ HOSPODÁRSTVO

5.1.2

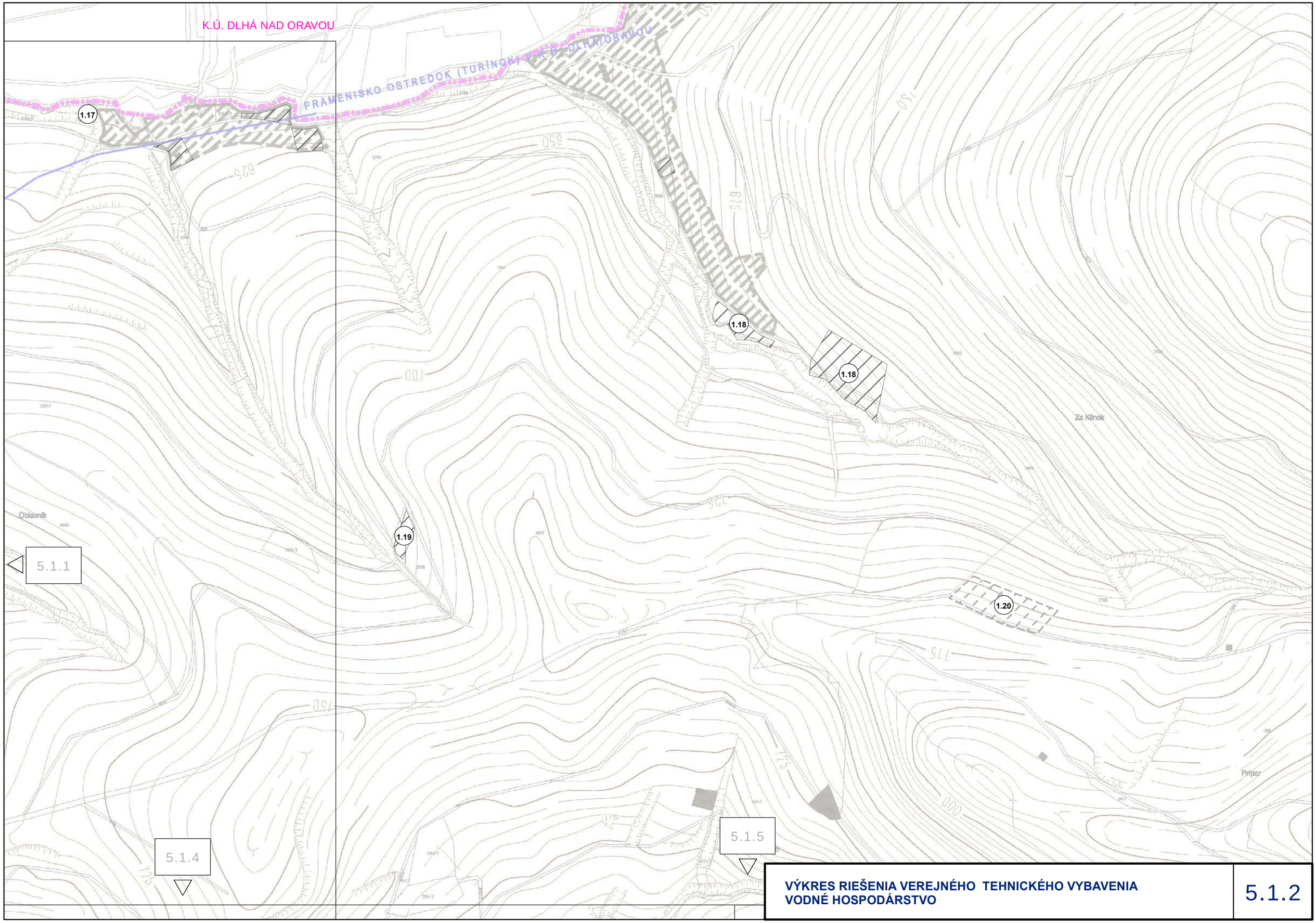

VÝKRES RIEŠENIA VEREJNÉHO TEHNICKÉHO VYBAVENIA
VODNÉ HOSPODÁRSTVO

5.1.2

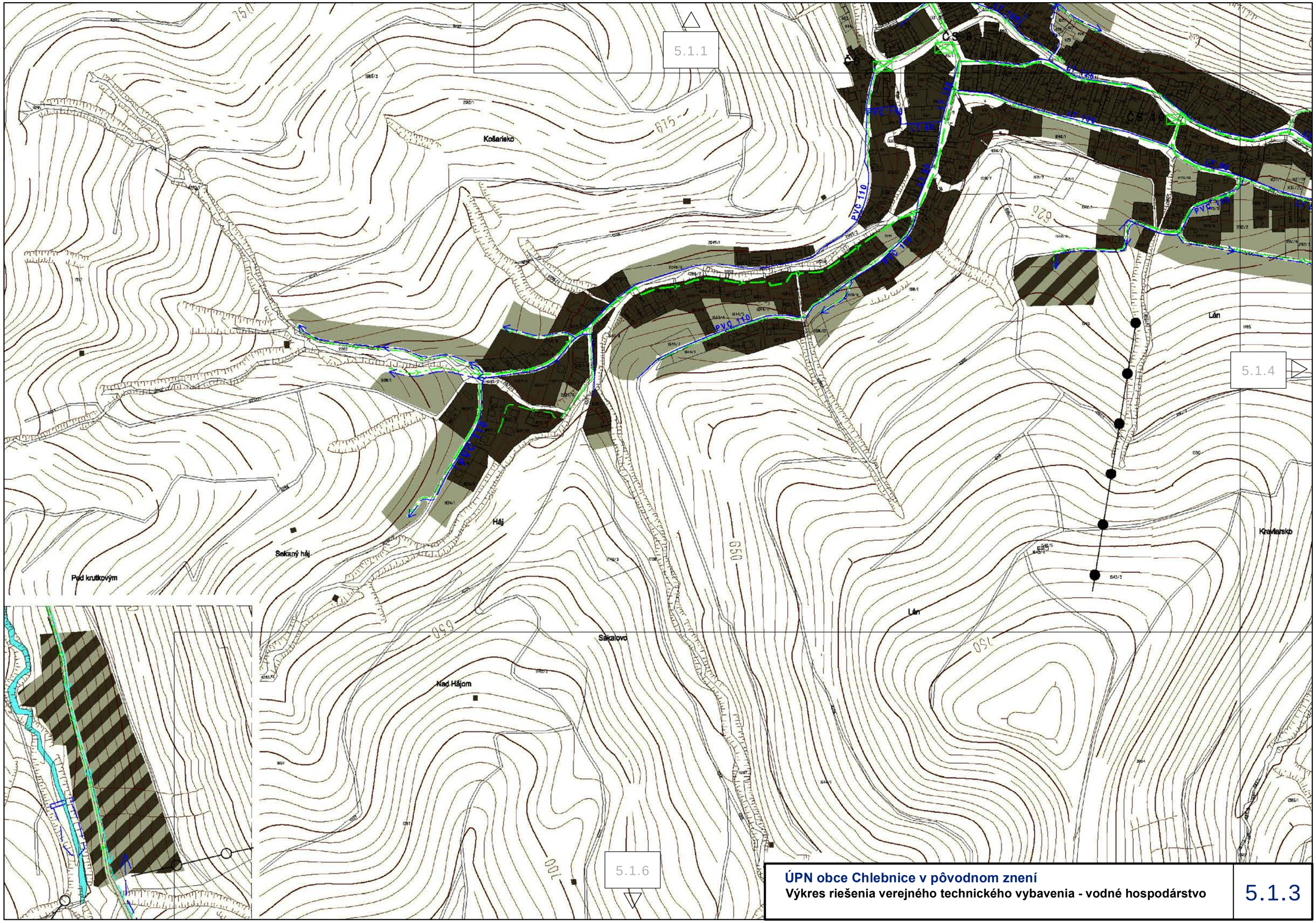

ÚPN obce Chlebnice v pôvodnom znení

Výkres riešenia verejného technického vybavenia - vodné hospodárstvo

5.1.3



VÝKRES RIEŠENIA VEREJNÉHO TEHNICKÉHO VYBAVENIA
VODNÉ HOSPODÁRSTVO

5.1.3

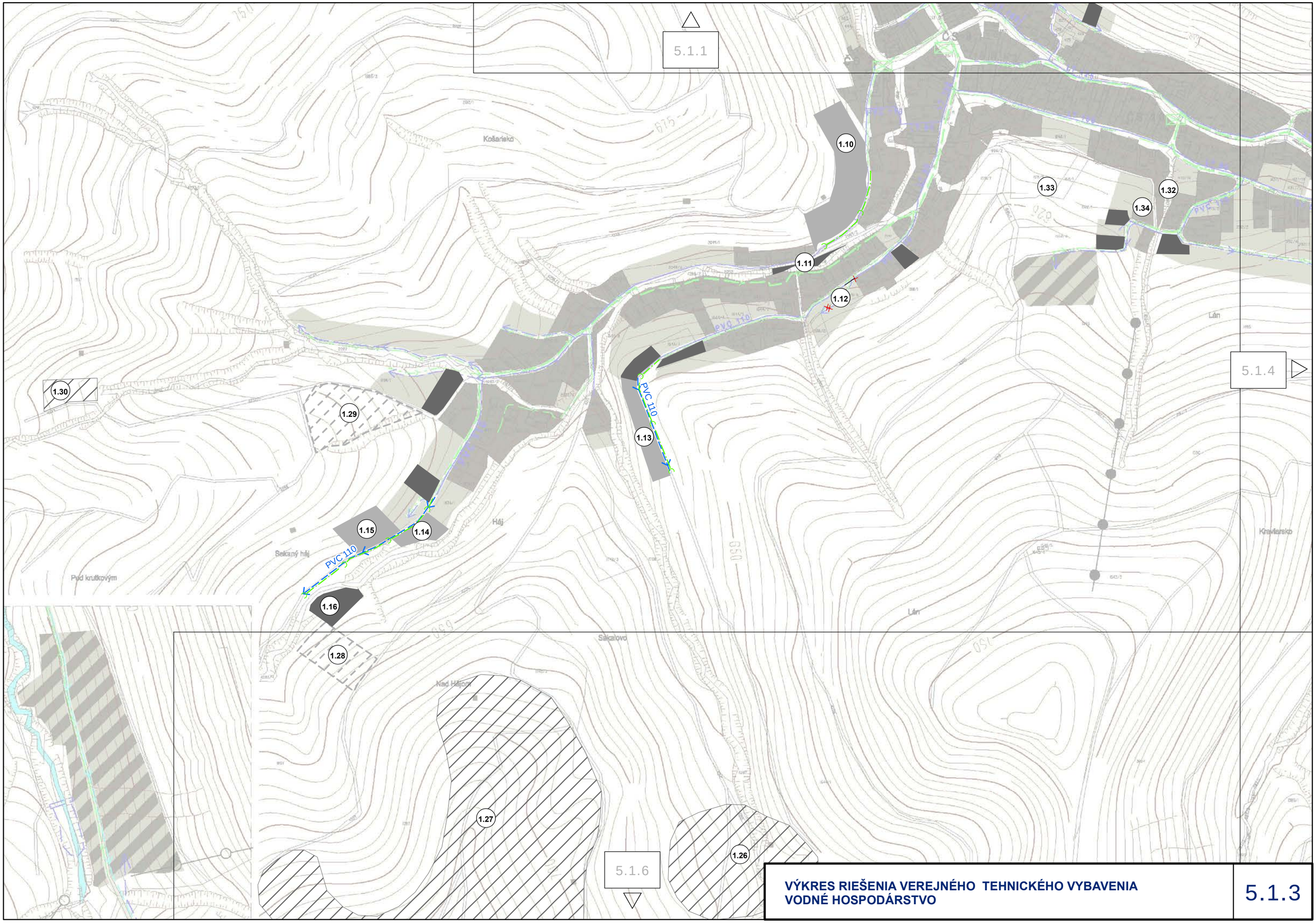

VÝKRES RIEŠENIA VEREJNÉHO TEHNICKÉHO VYBAVENIA
VODNÉ HOSPODÁRSTVO

5.1.3

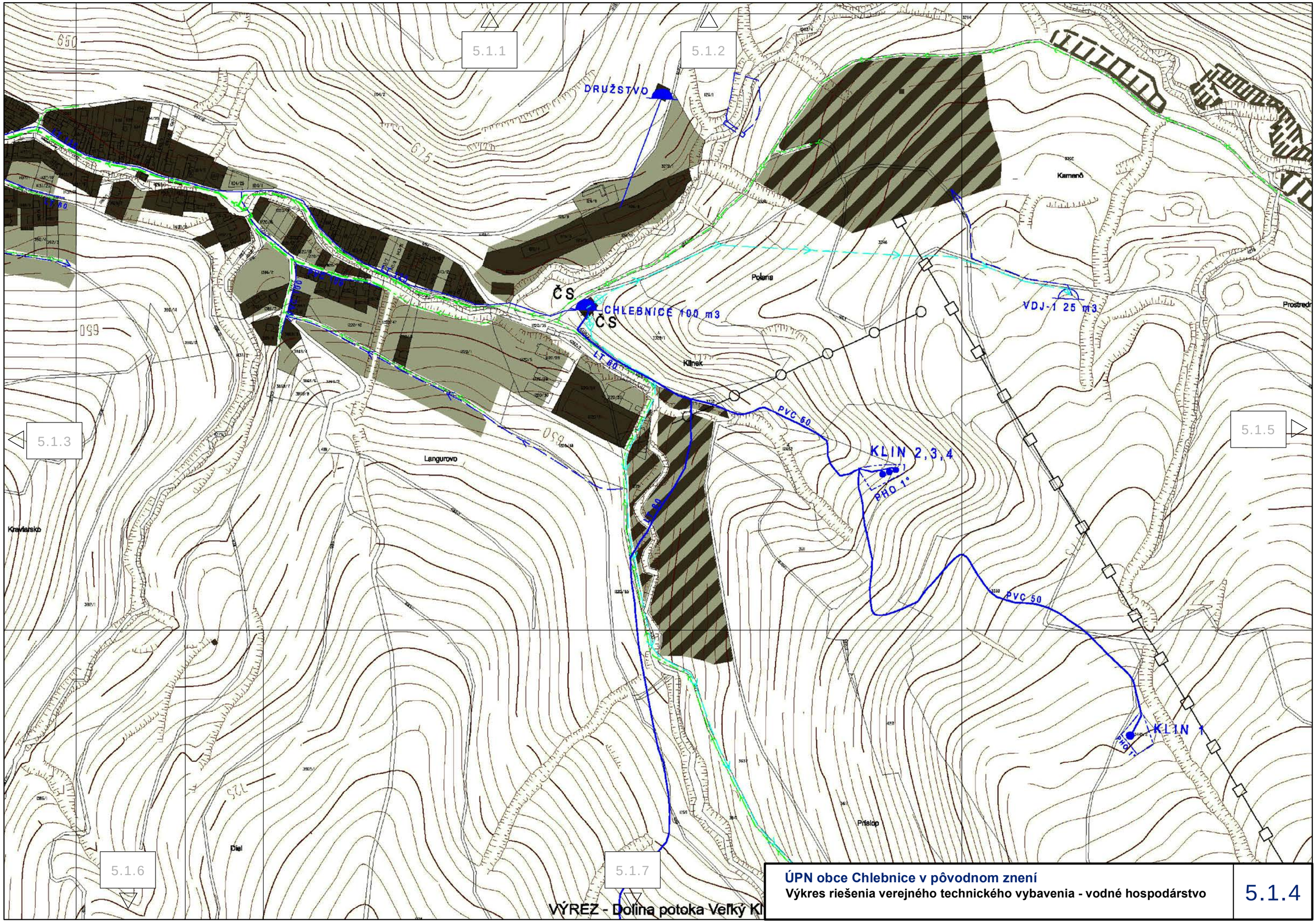

ÚPN obce Chlebnice v pôvodnom znení

Výkres riešenia verejného technického vybavenia - vodné hospodárstvo

5.1.4

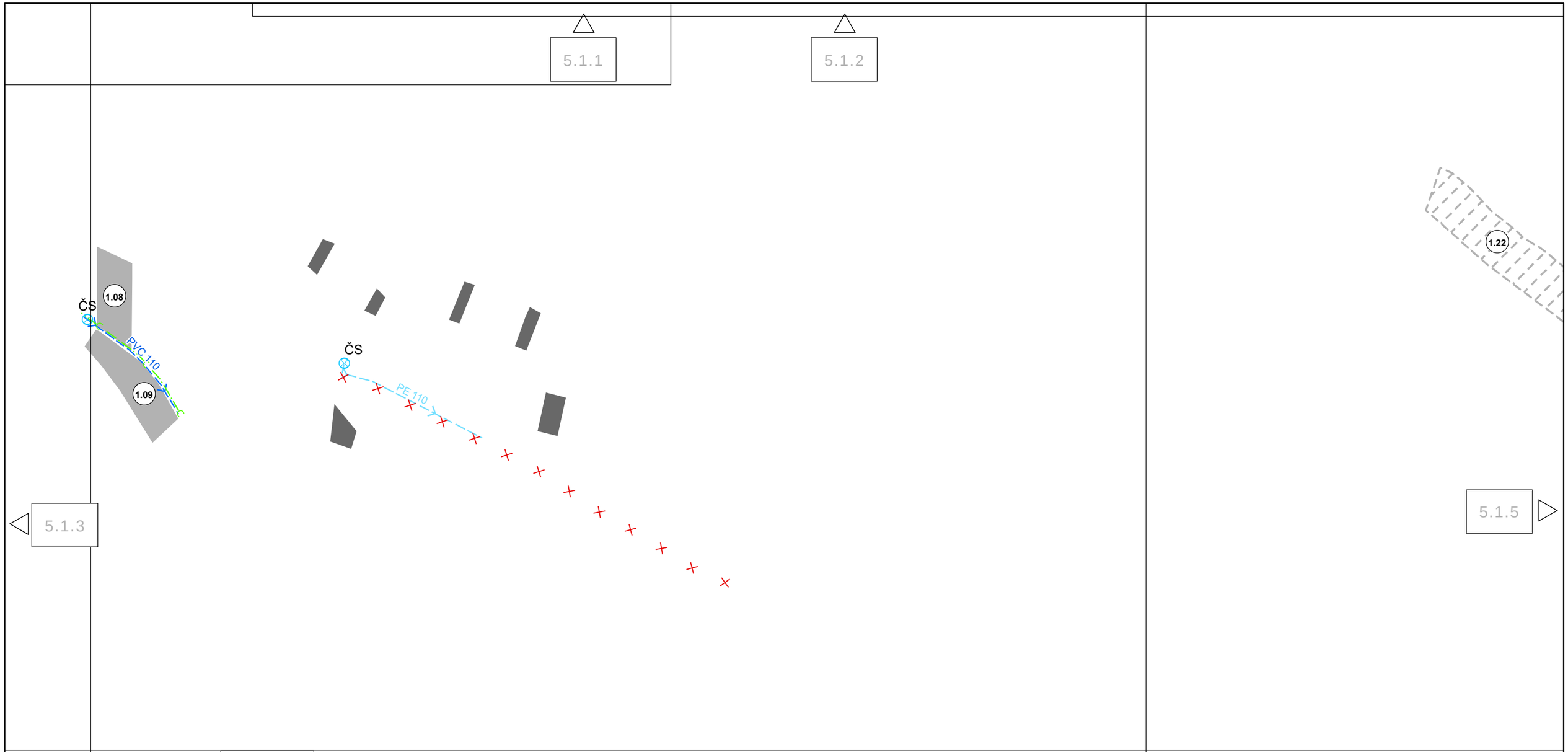

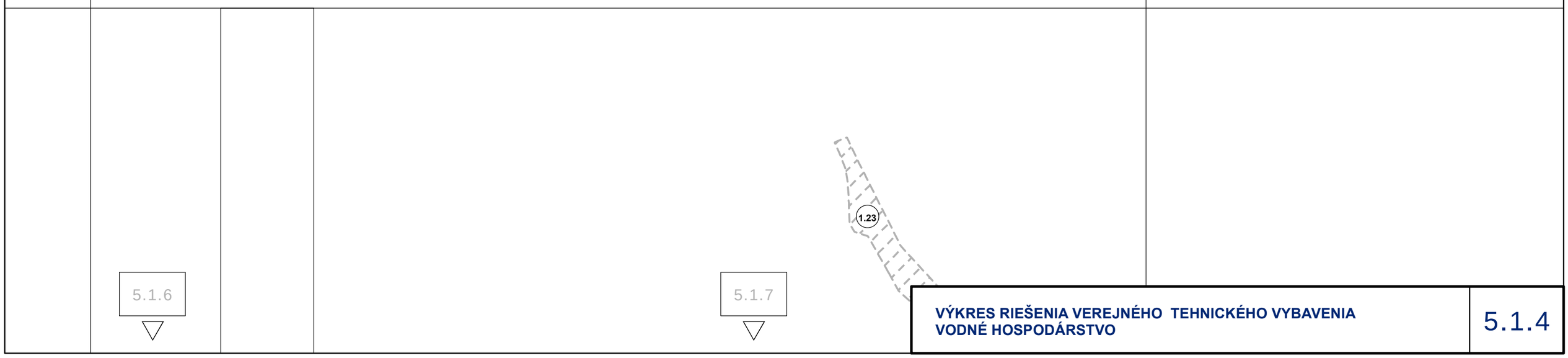

VÝKRES RIEŠENIA VEREJNÉHO TEHNICKÉHO VYBAVENIA
VODNÉ HOSPODÁRSTVO

5.1.4

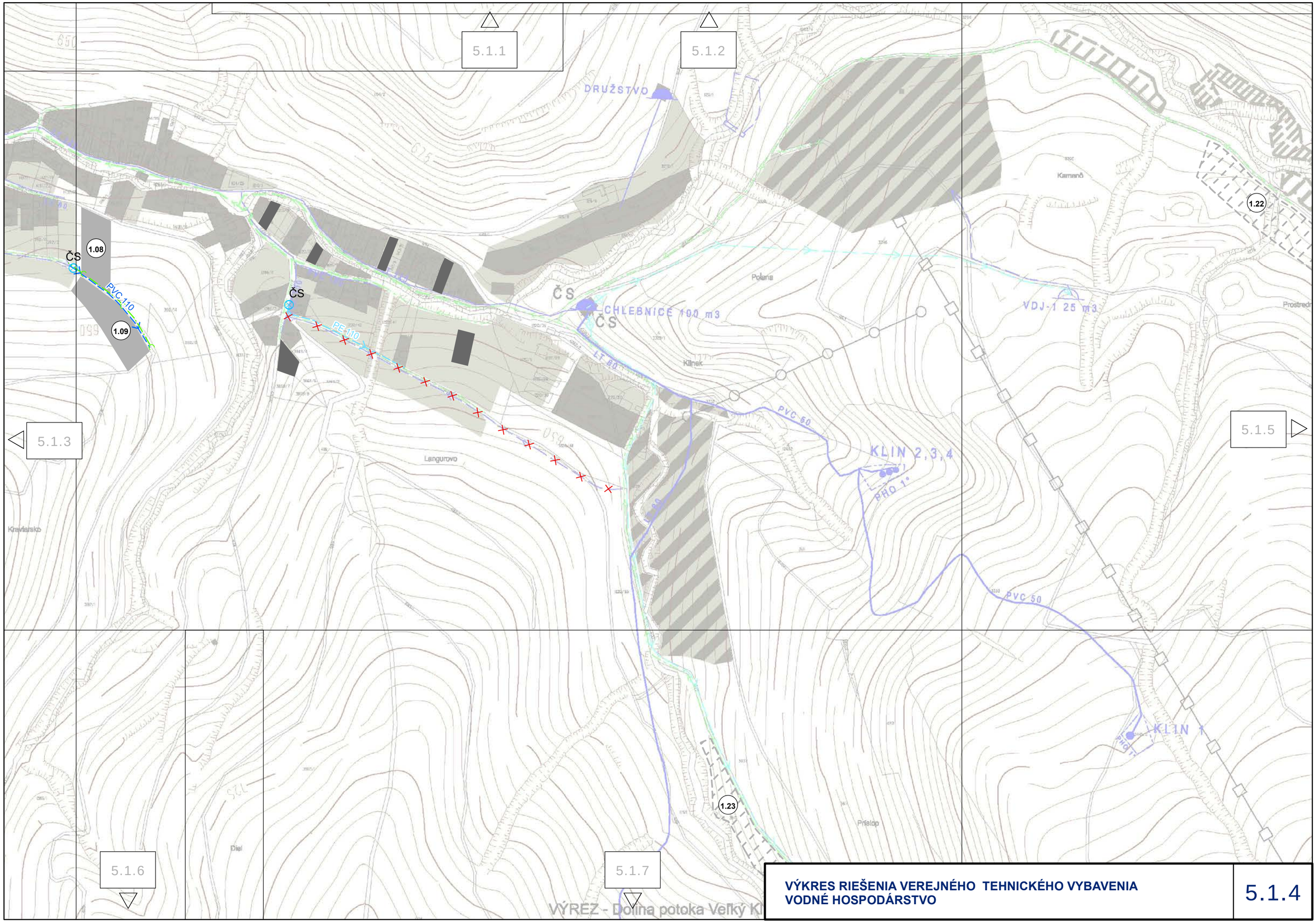

VÝKRES RIEŠENIA VEREJNÉHO TEHNICKÉHO VYBAVENIA
VODNÉ HOSPODÁRSTVO

5.1.4

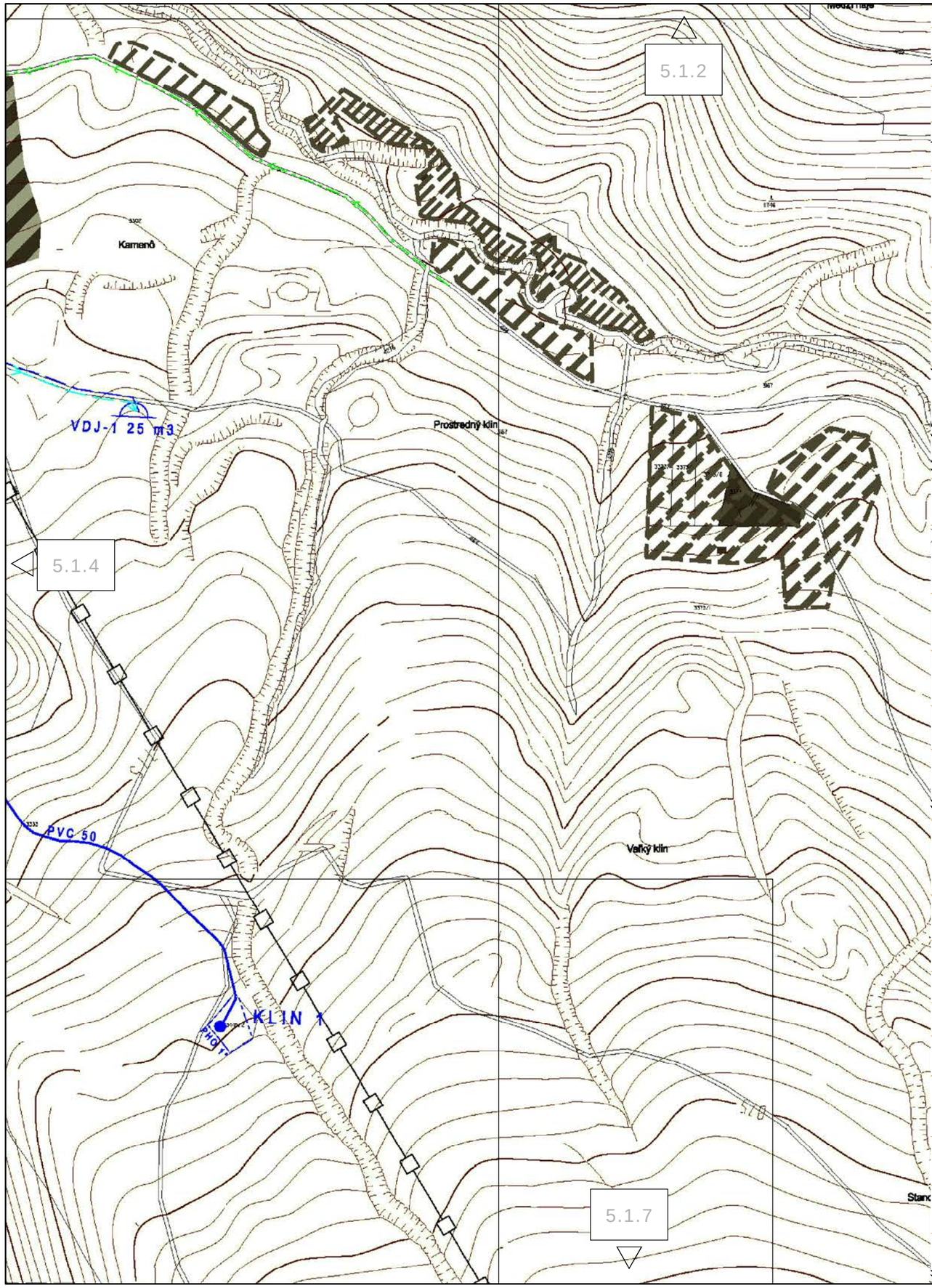

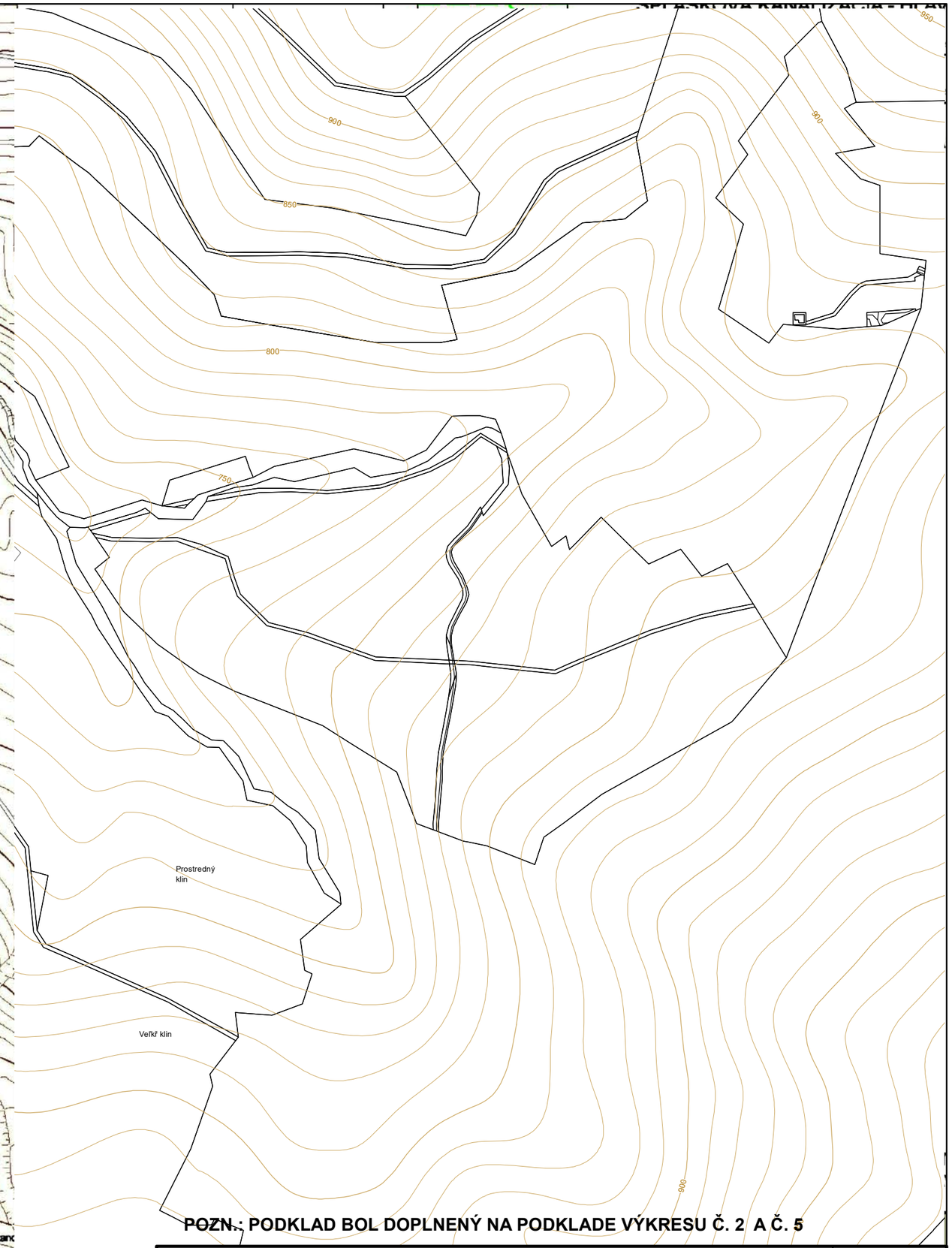

POZN.: PODKLAD BOL DOPLNENÝ NA PODKLADE VÝKRESU Č. 2 A Č. 5

ÚPN obce Chlebnice v pôvodnom znení

Výkres riešenia verejného technického vybavenia - vodné hospodárstvo

5.1.5

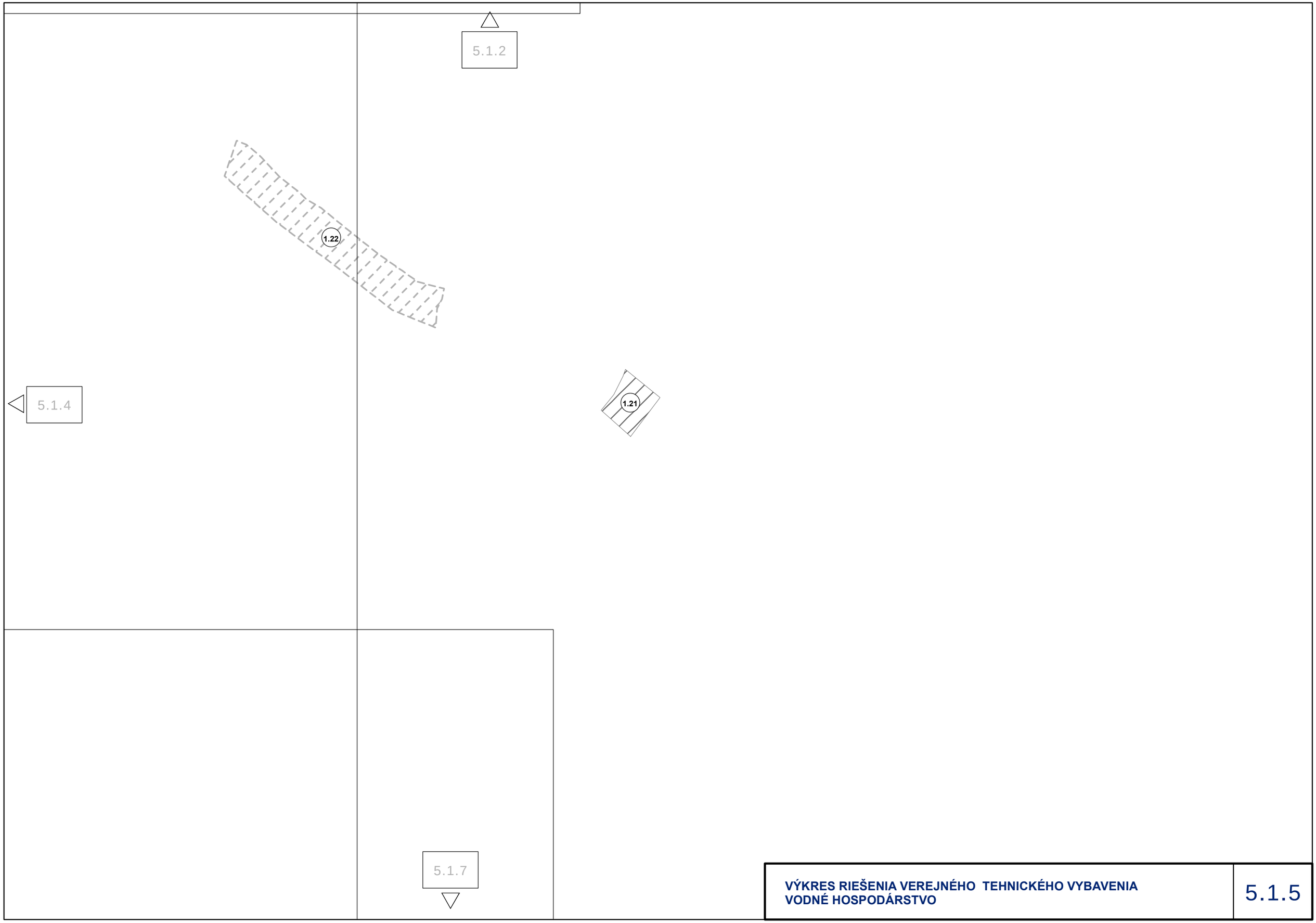

VÝKRES RIEŠENIA VEREJNÉHO TEHNICKÉHO VYBAVENIA
VODNÉ HOSPODÁRSTVO

5.1.5

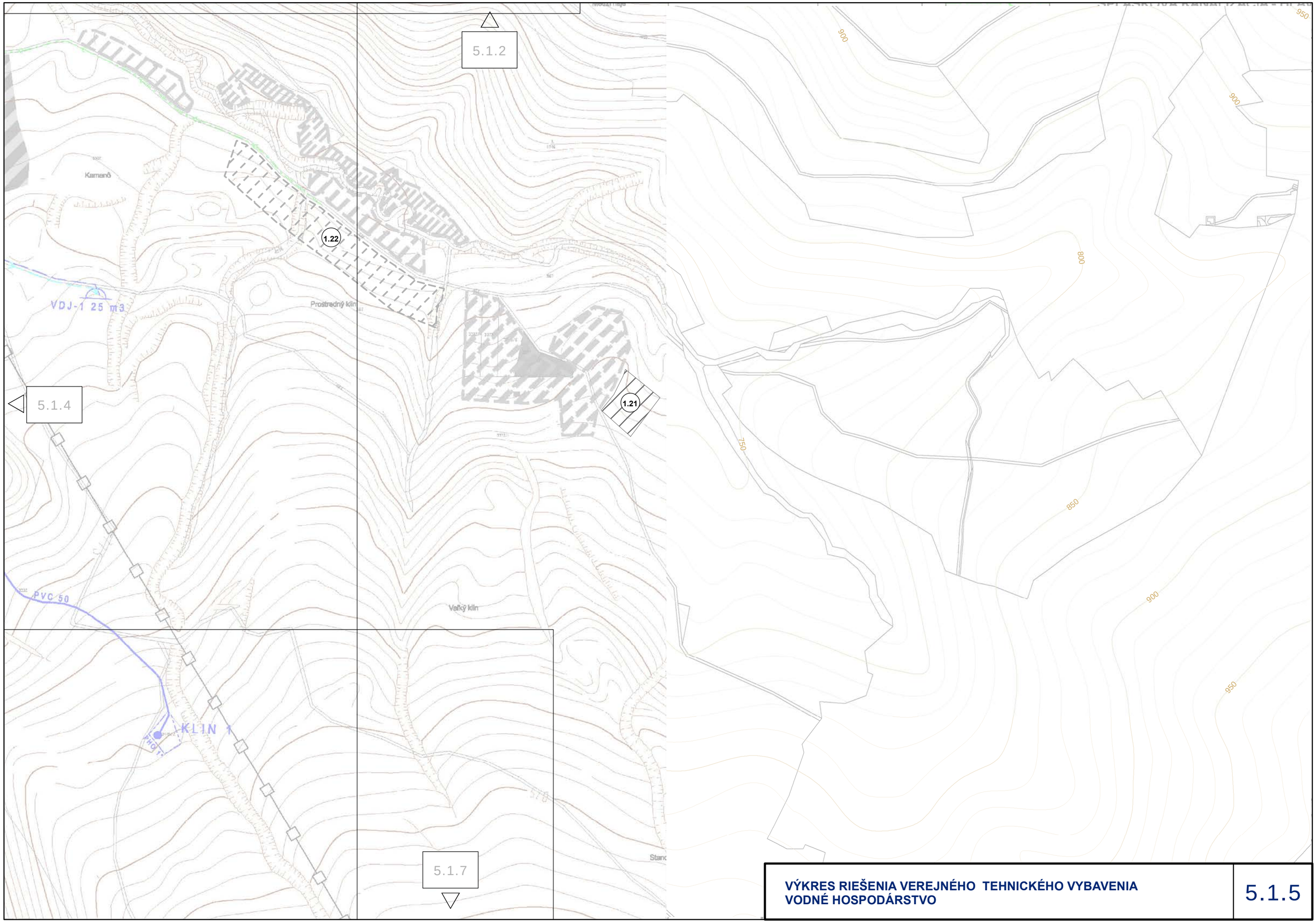

VÝKRES RIEŠENIA VEREJNÉHO TEHNICKÉHO VYBAVENIA
VODNÉ HOSPODÁRSTVO

5.1.5

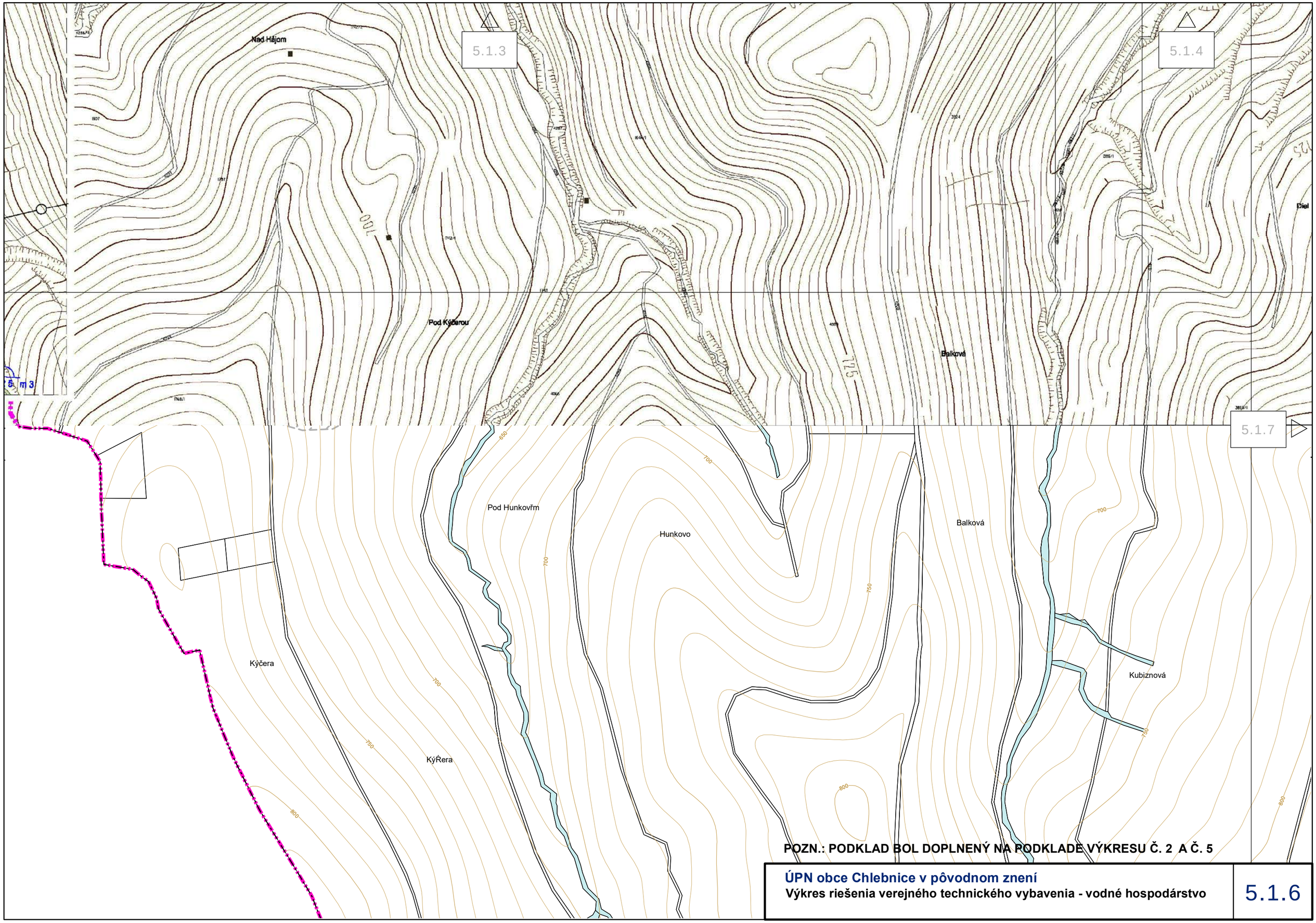

POZN.: PODKLAD BOL DOPLNENÝ NA PODKLADE VÝKRESU Č. 2 A Č. 5

ÚPN obce Chlebnice v pôvodnom znení

Výkres riešenia verejného technického vybavenia - vodné hospodárstvo

5.1.6

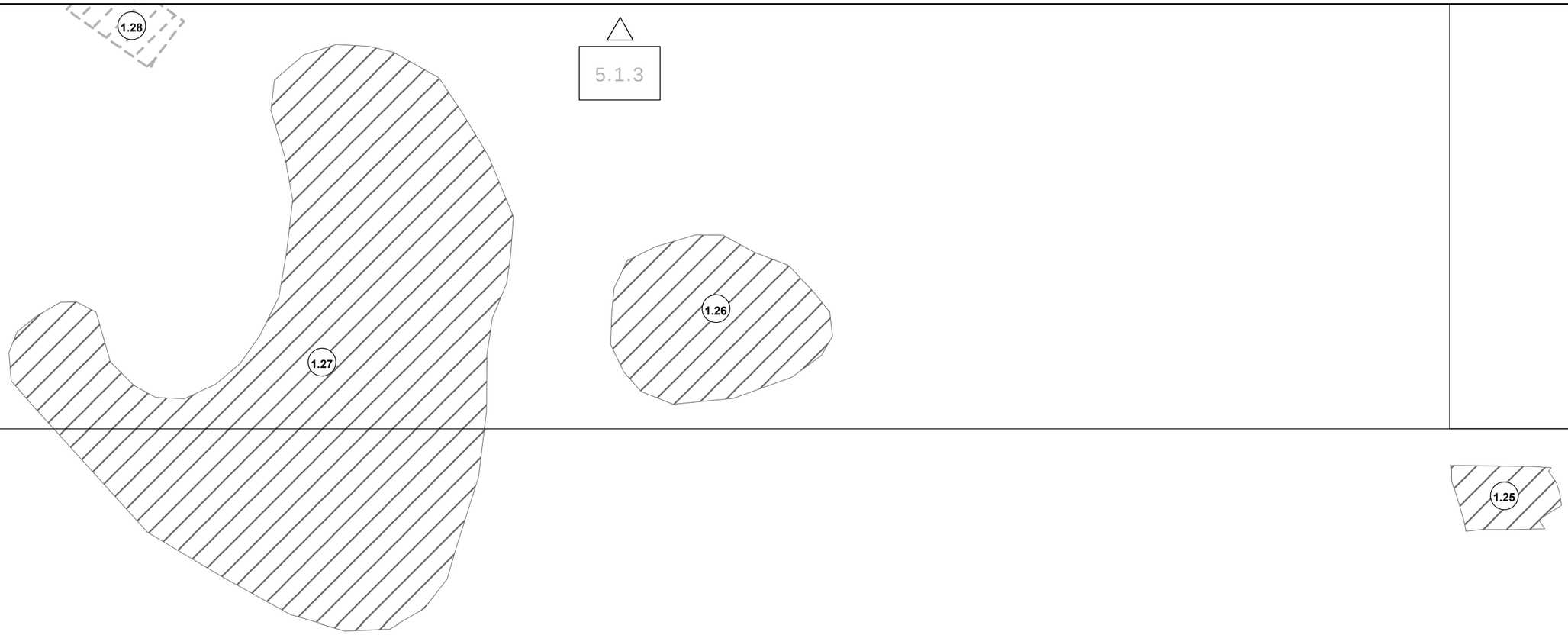

5.1.7

K.Ú. MALATINÁ

VÝKRES RIEŠENIA VEREJNÉHO TEHNICKÉHO VYBAVENIA
VODNÉ HOSPODÁRSTVO

5.1.6

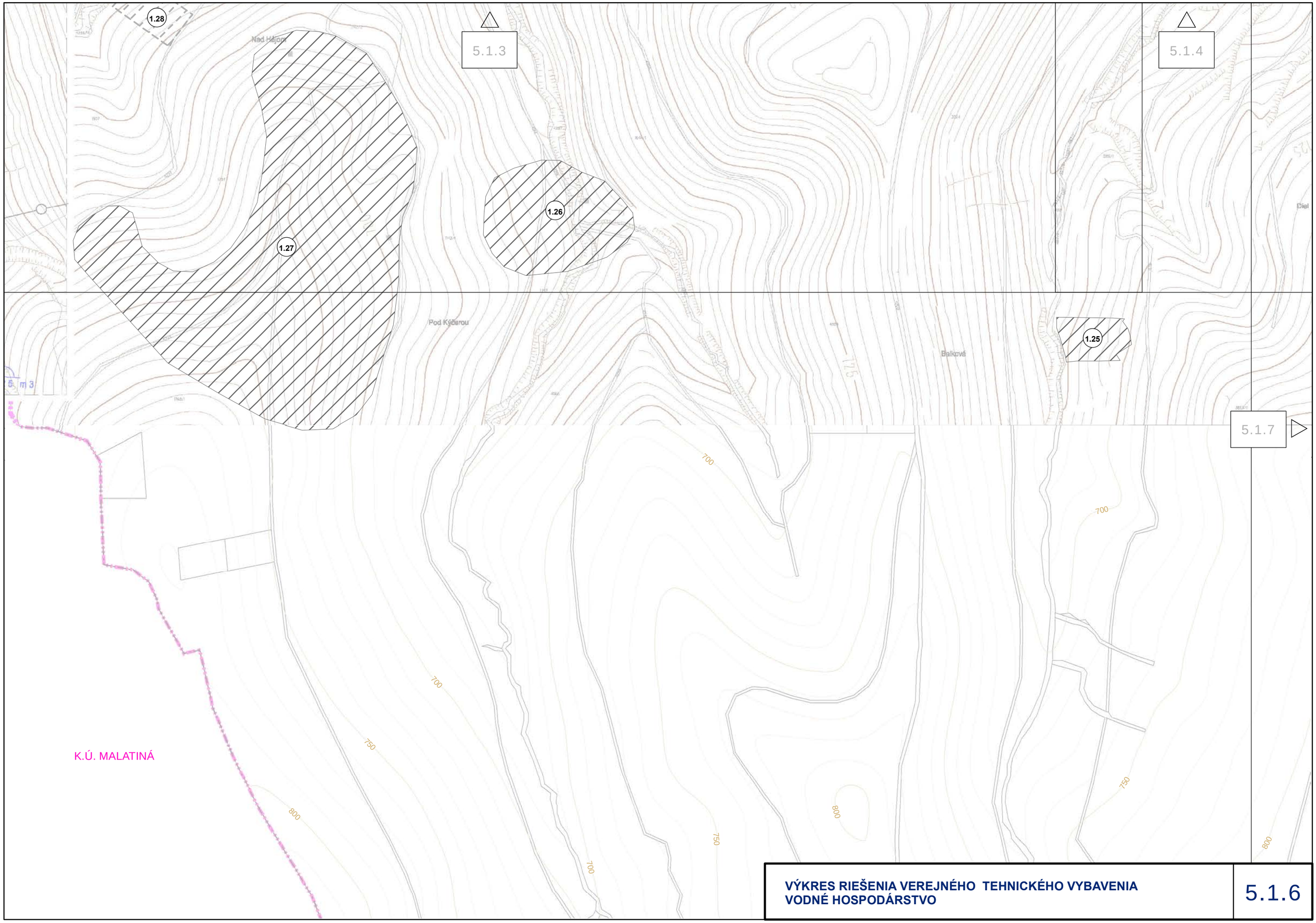

VÝKRES RIEŠENIA VEREJNÉHO TEHNICKÉHO VYBAVENIA
VODNÉ HOSPODÁRSTVO

5.1.6

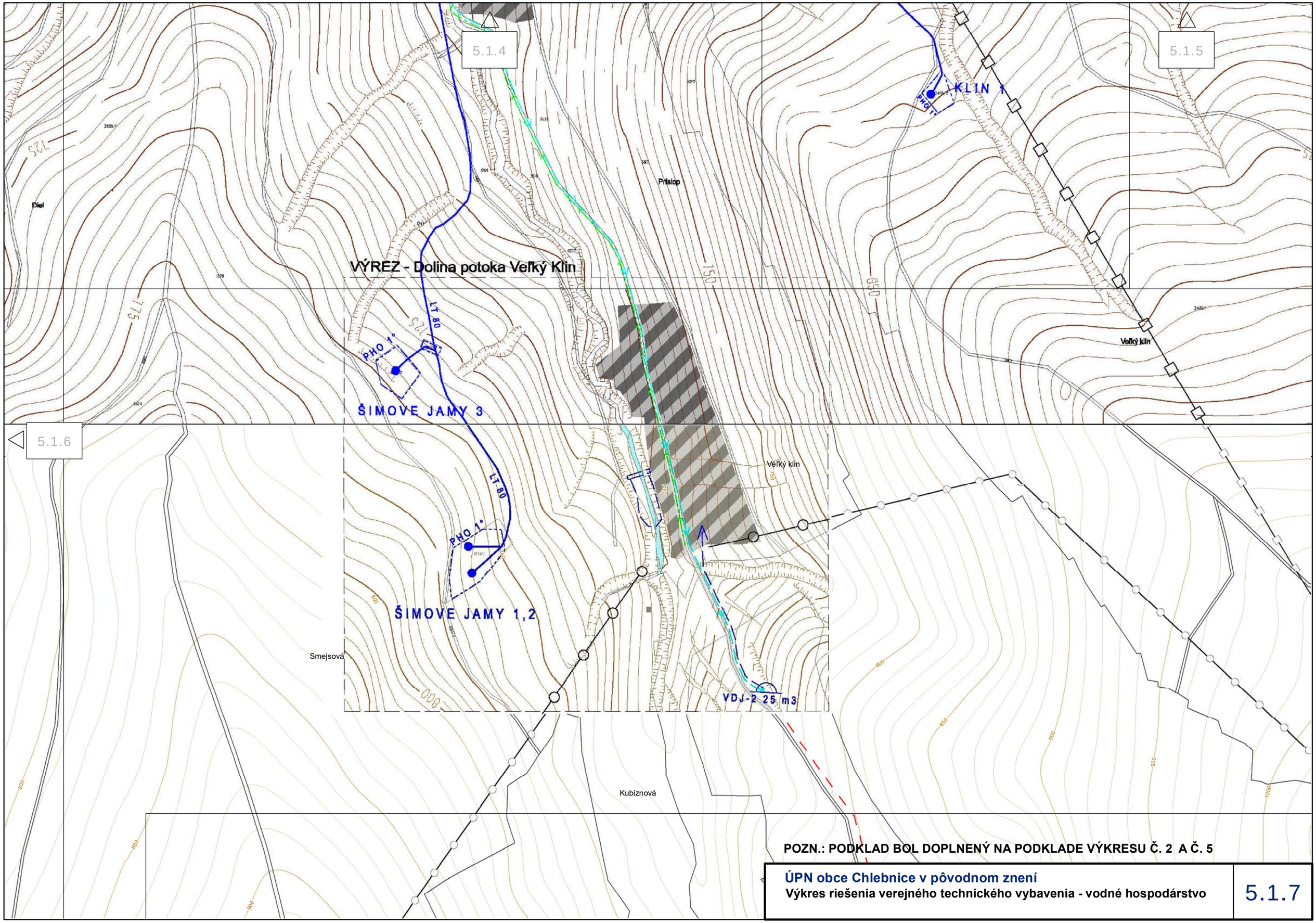

POZN.: PODKLAD BOL DOPLNENÝ NA PODKLADE VÝKRESU Č. 2 A Č. 5

ÚPN obce Chlebnice v pôvodnom znení

Výkres riešenia verejného technického vybavenia - vodné hospodárstvo

5.1.7

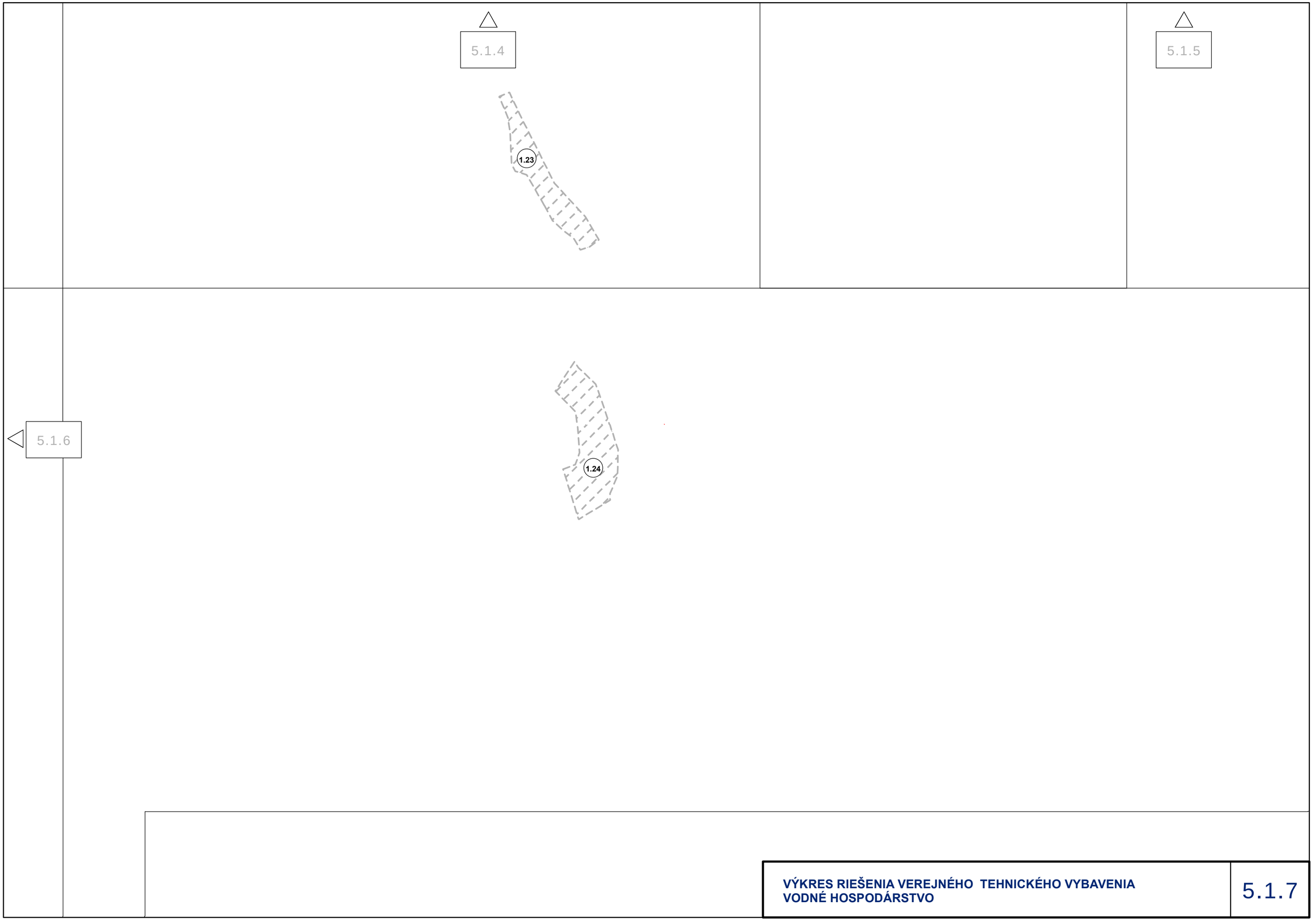

VÝKRES RIEŠENIA VEREJNÉHO TEHNICKÉHO VYBAVENIA
VODNÉ HOSPODÁRSTVO

5.1.7

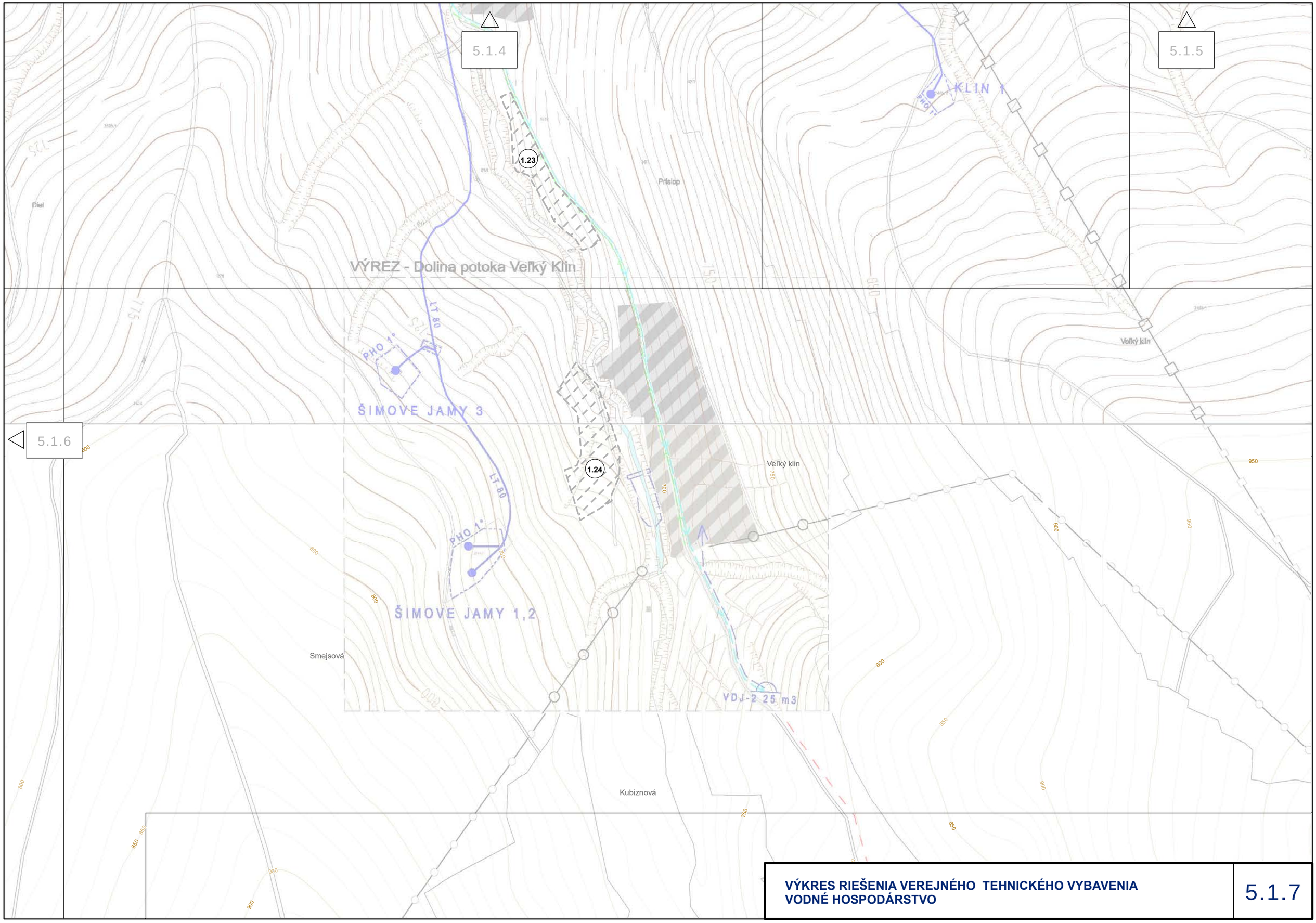

VÝKRES RIEŠENIA VEREJNÉHO TEHNICKÉHO VYBAVENIA
VODNÉ HOSPODÁRSTVO

5.1.7