

ÚPN-O STARÝ TEKOV ZMENY A DOPLNKY Č.2

LEGENDA ZaD č.2 :

STAV	NÁVRH	
		HRANICA KATASTRÁLNEHO ÚZEMIA OBCE
		HRANICA ZASTAVANÉHO ÚZEMIA OBCE K 1.1.1990 - POTVRDENÁ SPRÁVOU KATASTRA LEVICE, DŇA 23.10.2003
		HRANICE PARCEL PODĽA KATASTRÁLNEJ MAPY - STAV Z r.2022 A NÁVRH
		HRANICA ROZVOJOVEJ LOKALITY V RÁMCI ZaD č.2
		OZNAČENIE ROZVOJOVEJ LOKALITY V RÁMCI ZaD č.2
		HRANICA PFC /PRIESTOROVO-FUNKČNÝ CELOK/
		ČÍSLO PFC

SÍDELNÉ A TECHNICKÉ PRVKY

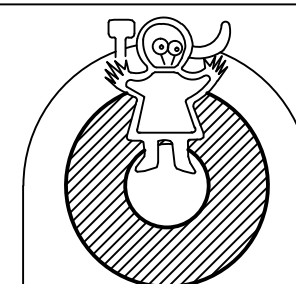
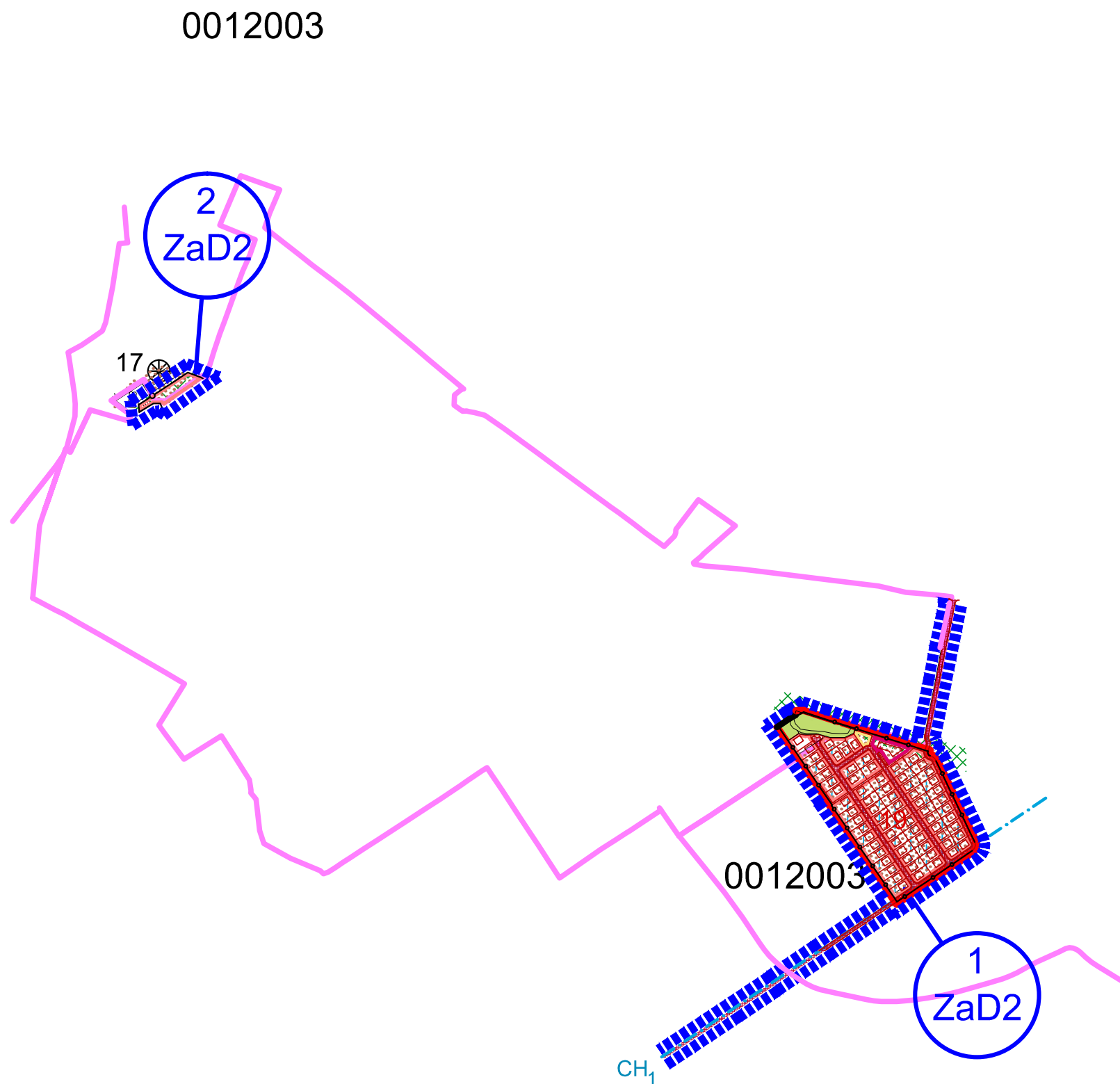
STAV	NÁVRH	
		ZELEŇ - SÚKROMNÉ ZÁHRADY, VEREJNÁ, ULIČNÁ, ŠPECIÁLNA, VÝHRADENÁ
		PLOCHY NA BÝVANIE V RODINNÝCH A BYTOVÝCH DOMOCH
		PLOCHY OBČIANSKEJ VYBAVENOSTI
		PLOCHY ŠPORTU
		ZDROJE ZÁPACHU
		MIESTNE KOMUNIKÁCIE - OBSLUŽNÉ C3
		ZÁUJMOVÉ ÚZEMIE ZÁVLAH
		PODZEMNÝ ROZVOD ZÁVLAHOVEJ VODY - ZÁVLAHOVÁ VETVA
		ODVODŇOVACÍ KANÁL

SÚČASNÁ KRAJINNÁ ŠTRUKTÚRA

		HRANICA BONITOVANEJ PŇDNO-EKOLOGICKEJ JEDNOTKY (BPEJ)
		KŇD BPEJ
		VELMI PRODUKČNÉ ORNÉ PŇDY

OCHRANA KRAJINY - KOSTRA EKOLOGICKEJ STABILITY

		BIOCENTRUM REGION'ALNEHO V'YZNAMU
		BIOKORIDOR REGION'ALNEHO V'YZNAMU



ZaD č.1
SCHVÁLENÉ UZNESENÍM OBEČNÉHO ZASTUPITEĽSTVA
č.35/2012 BOD 1.) ZO DŇA 31.8.2012

ZHOTOVITEĽ : ING.ARCH.JURAJ CIŠAR
ARCHITEKTONICKÝ ATELIER ORANT

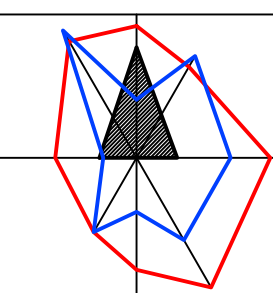
PROJEKTANT: ING.KATARÍNA CIŠAROVÁ

OBSTARÁVATEĽ: OBEČNÝ ÚRAD
STARÝ TEKOV, OKRES LEVICE

SPOLUPRÁČA:

ÚZEMNÝ PLÁN OBCE STARÝ TEKOV
ZMENY A DOPLNKY Č.2

NÁZOV: VÝKRES OCHRANY PRÍRODY A TVORBY KRAJINY



DÁTUM
07/2022

FORMÁT
4A4

STUPEŇ
ÚPN-O

MIERKA
1:10 000

ČÍSLO VÝKRESU

B-8