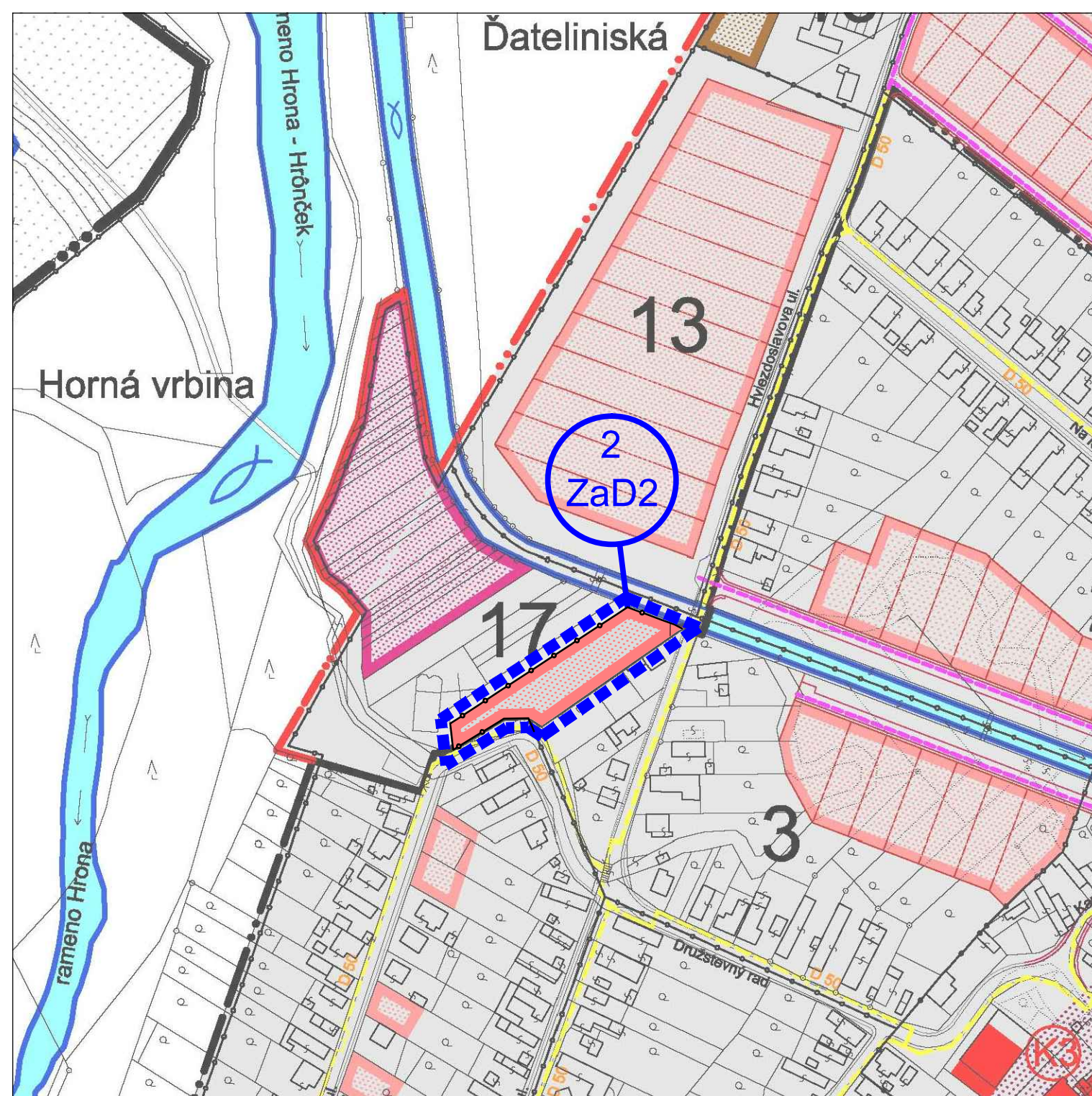
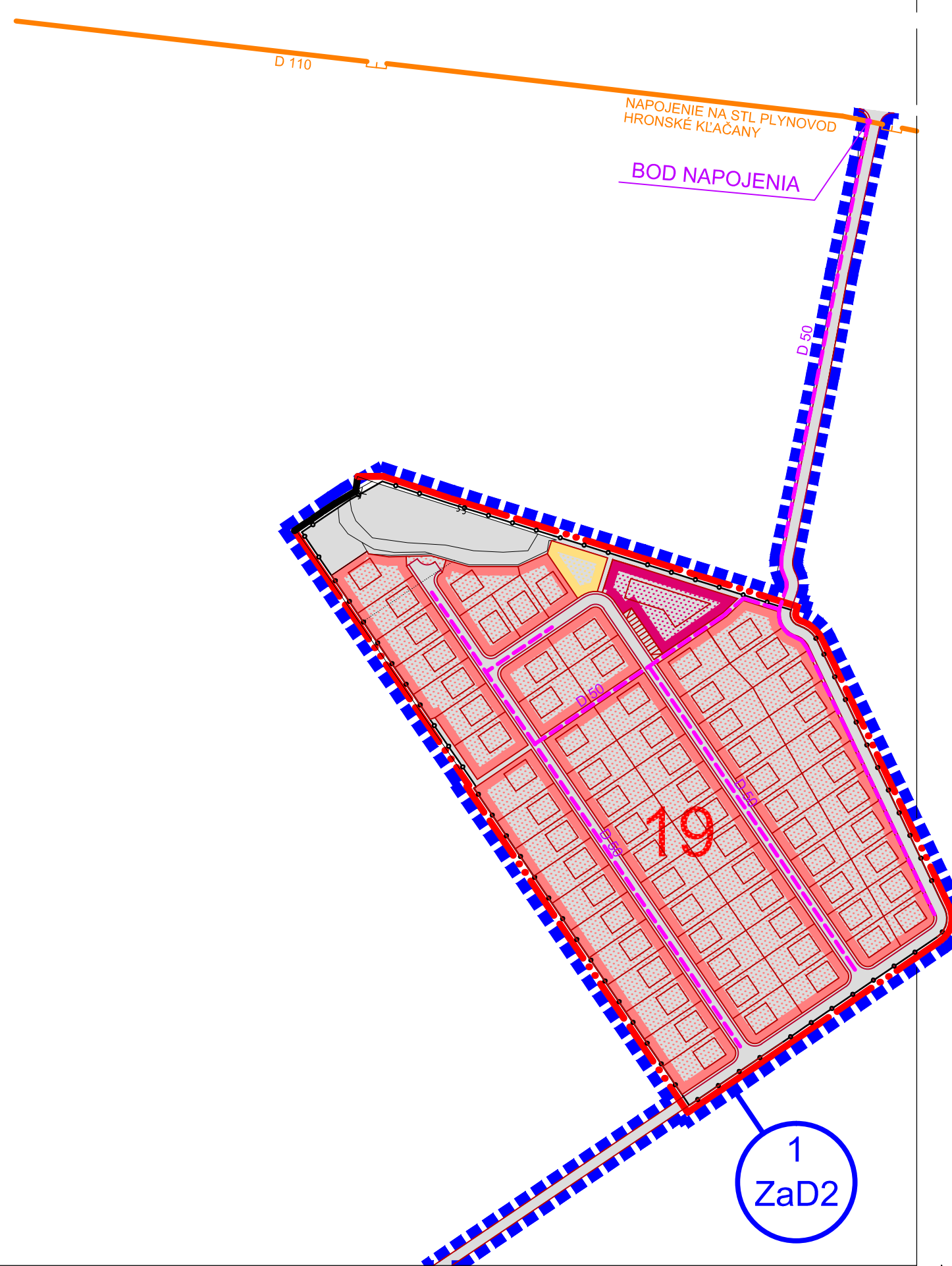


ÚPN-O STARÝ TEKOV ZMENY A DOPLNKY Č.2



ROZVOJOVÁ LOKALITA č. 2 ZaD2 - VÝREZ Z VÝKRESU

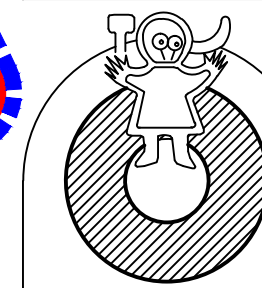


LEGENDA ZaD č.2 :

STAV	NÁVRH	LEGENDA
		HRANICA KATASTRÁLNEHO ÚZEMIA OBCE
		HRANICA ZASTAVANÉHO ÚZEMIA OBCE K 1.1.1990 - POTVRDENÁ SPRÁVOU KATASTRA LEVICE, DŇA 23.10.2003
		HRANICE PARCEL PODĽA KATASTRÁLNEJ MAPY - STAV Z r.2022 A NÁVRH
		HRANICA ROZVOJOVEJ LOKALITY V RÁMCI ZaD č.2
		OZNAČENIE ROZVOJOVEJ LOKALITY V RÁMCI ZaD č.2
		HRANICA PFC /PRIESTOROVO-FUNKČNÝ CELOK/
		ČÍSLO PFC
		PLOCHY NA BÝVANIE V RODINNÝCH A BYTOVÝCH DOMOCH S MOŽNOSŤOU DOPLNKOVEJ VYBAVENOSTI
		PLOCHY OBČIANSKEJ VYBAVENOSTI
		PLOCHY ŠPORTU

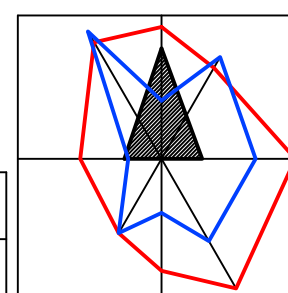
NÁVRH PLYNOFIKÁCIE A TEPLIFIKÁCIE

STAV	NÁVRH	LEGENDA
		PREPOJOVACÍ STL PLYNOVOD PE80 - D110, SDR 11
		STL PLYNOVOD Z PE



ZaD č.1
SCHVÁLENÉ UZNESENÍM OBEČNÉHO ZASTUPITEL'STVA
č.35/2012 BOD 1.) ZO DŇA 31.8.2012

ZHOTOVITEL' : ING.ARCH.JURAJ CIŠAR ARCHITEKTONICKÝ ATELIER ORANT	PROJEKTANT: ING.KATARINA CIŠAROVÁ
OBSTARÁVATEL: OBEČNÝ ÚRAD STARÝ TEKOV, OKRES LEVICE	SPOLUPRÁČA: ING.ZITA OREMUSOVÁ - PLYNOFIKÁCIA, TEPLIFIKÁCIA



ÚZEMNÝ PLÁN OBCE STARÝ TEKOV
ZMENY A DOPLNKY Č.2

NÁZOV: VÝKRES RIŠENIA VEREJNÉHO TECHNICKÉHO VYBAVENIA OBCE -
- PLYNOFIKÁCIA A TEPLIFIKÁCIA

DÁTUM 07/2022	FORMÁT 6A4
STUPEN ÚPN-O	MIERKA 1:2880

ČÍSLO VÝKRESU
B-7