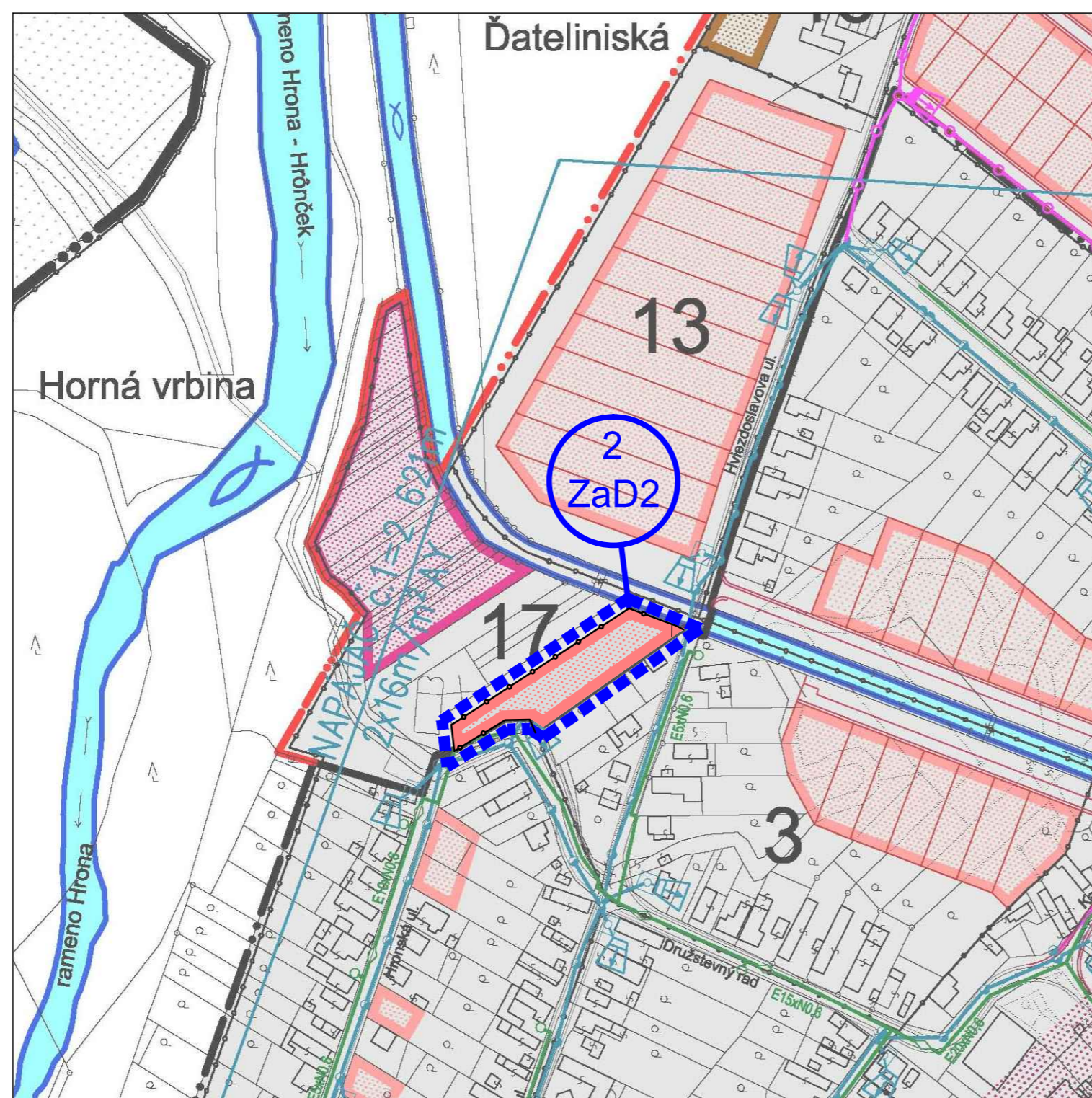
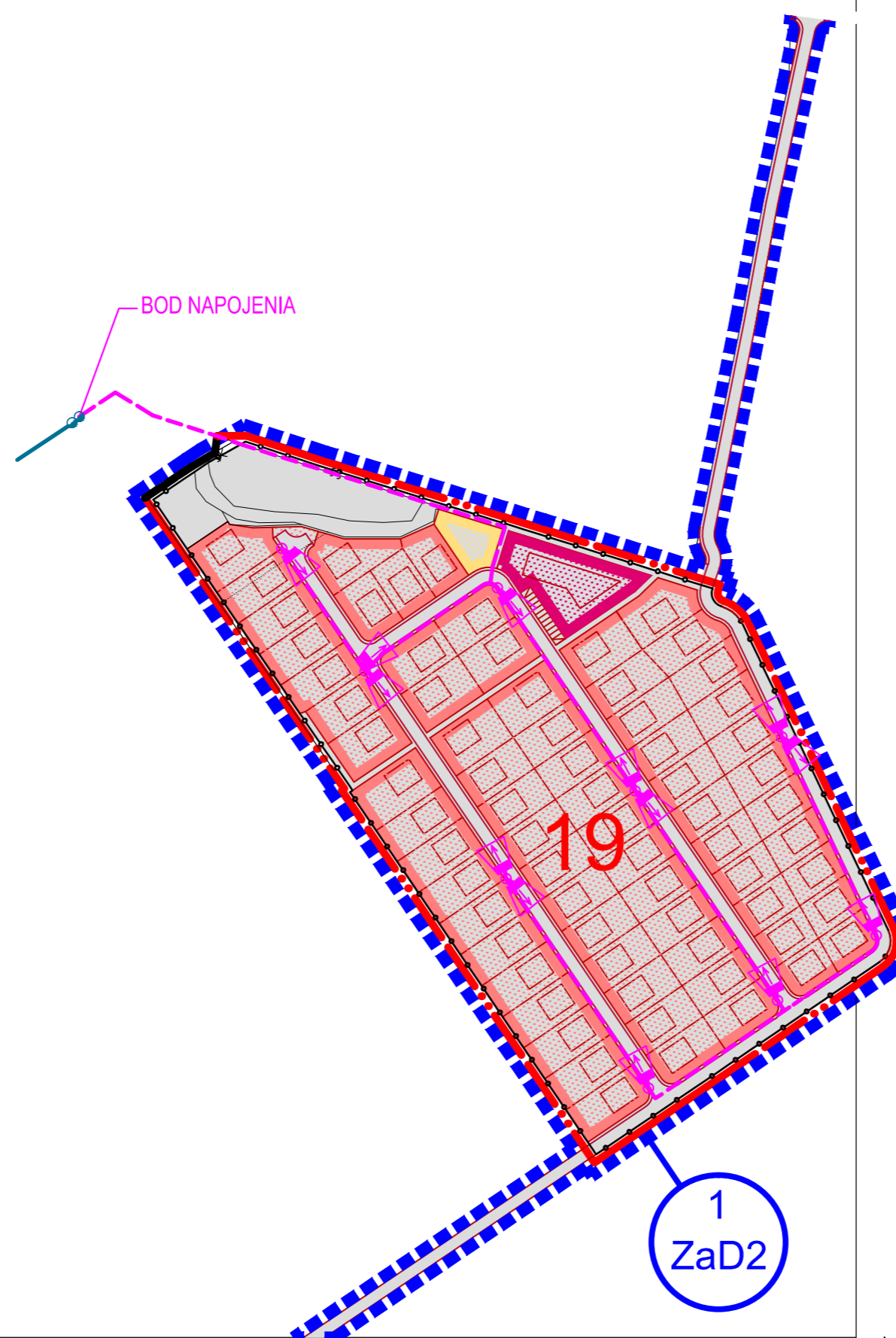


ÚPN-O STARÝ TEKOV ZMENY A DOPLNKY Č.2



ROZVOJOVÁ LOKALITA č. 2 ZaD2 - VÝREZ Z VÝKRESU

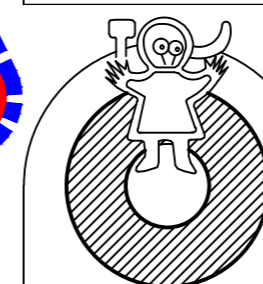


LEGENDA ZaD č.2 :

STAV	NÁVRH	
		HRANICA KATASTRÁLNEHO ÚZEMIA OBCE
		HRANICA ZASTAVANÉHO ÚZEMIA OBCE K 1.1.1990 - POTVRDENÁ SPRÁVOU KATASTRA LEVICE, DŇA 23.10.2003
		HRANICE PARCEL PODĽA KATASTRÁLNEJ MAPY - STAV Z r.2022 A NÁVRH
		HRANICA ROZVOJOVEJ LOKALITY V RÁMCI ZaD č.2
		OZNAČENIE ROZVOJOVEJ LOKALITY V RÁMCI ZaD č.2
		HRANICA PFC /PRIESTOROVO-FUNKČNÝ CELOK/
		ČÍSLO PFC
		PLOCHY NA BÝVANIE V RODINNÝCH A BYTOVÝCH DOMOCH S MOŽNOSŤOU DOPLNKOVEJ VYBAVENOSTI
		PLOCHY OBČIANSKEJ VYBAVENOSTI
		PLOCHY ŠPORTU

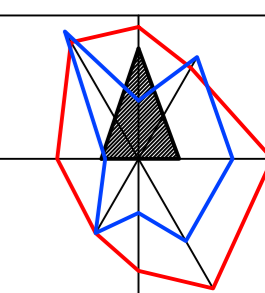
NÁVRH SLABOPRÚDU

STAV	NÁVRH	
		VZDUŠNÉ VEDENIE MIESTNEHO ROZHLASU NA STĽPOCH NN SIETE
		NOVÉ KÁBLOVÉ VEDENIE MIESTNEHO ROZHLASU S VYÚSTENÍM NA STOŽIAR VEREJNÉHO OSVETLENIA
		NOVÝ SMEROVÝ TLAKOVÝ REPRODUKTOR: PFC 19 = 13ks



ZaD č.1
SCHVÁLENÉ UZNESENÍM OBEČNÉHO ZASTUPITEĽSTVA
č.35/2012 BOD 1.) ZO DŇA 31.8.2012

ZHOTOVITEĽ : ING.ARCH.JURAJ CIŠAR ARCHITEKTONICKÝ ATELIER ORANT	PROJEKTANT: ING.KATARÍNA CIŠAROVÁ
OBSTARÁVATEĽ: OBEČNÝ ÚRAD STARÝ TEKOV, OKRES LEVICE	SPOLUPRÁCA: ING.LADISLAV KAŽIMÍR - SLABOPRÚD



ÚZEMNÝ PLÁN OBCE STARÝ TEKOV
ZMENY A DOPLNKY Č.2

NÁZOV: VÝKRES RIEŠENIA VEREJNÉHO TECHNICKÉHO VYBAVENIA OBCE -
- S L A B O P R Ú D

DÁTUM 07/2022	FORMÁT 644
STUPEN ÚPN-O	MIERKA 1:2880

ČÍSLO VÝKRESU
B-6