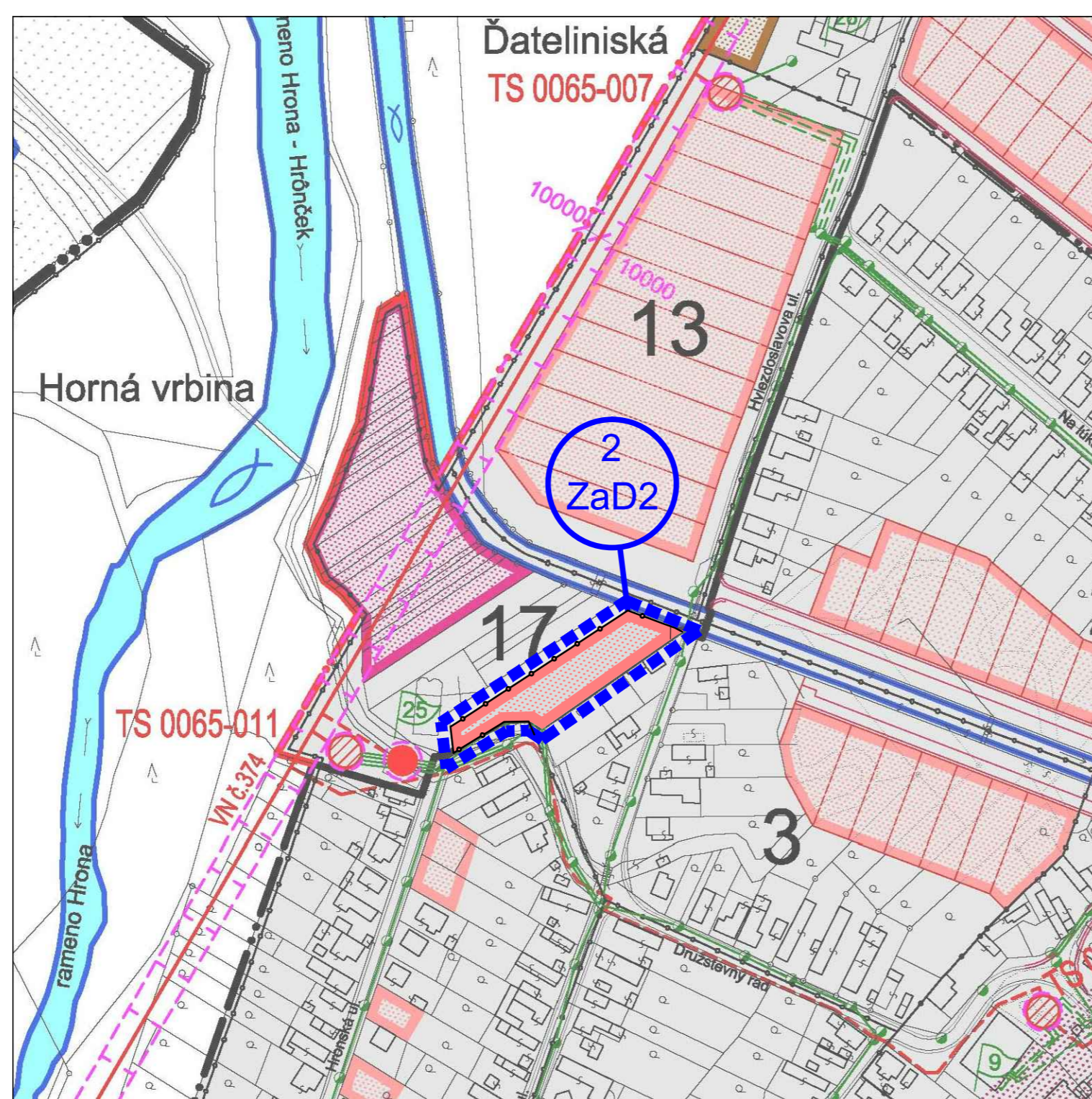
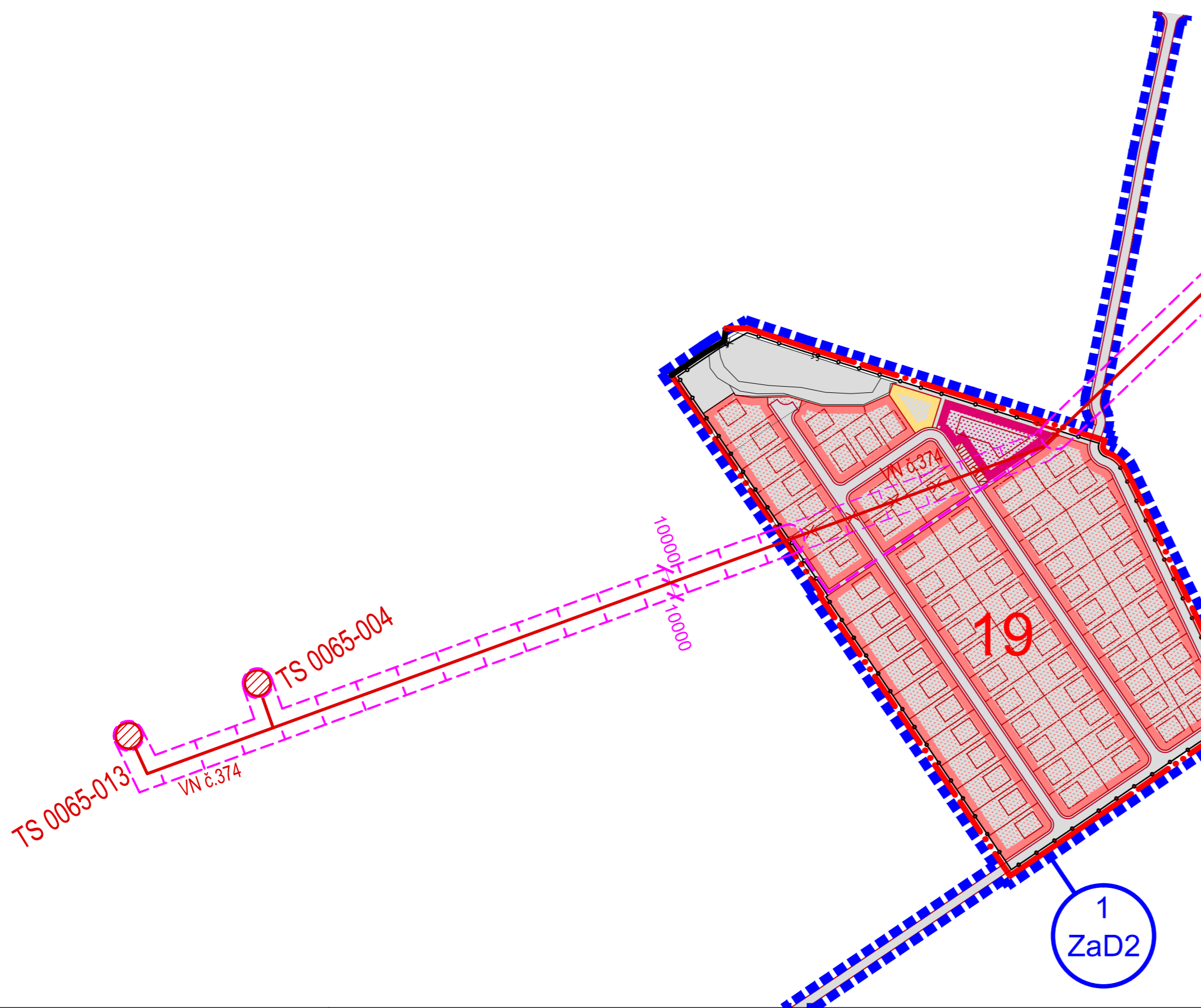


ÚPN-O STARÝ TEKOV ZMENY A DOPLNKY Č.2

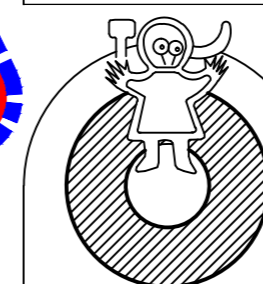


ROZVOJOVÁ LOKALITA č. 2 ZaD2 - VÝREZ Z VÝKRESU



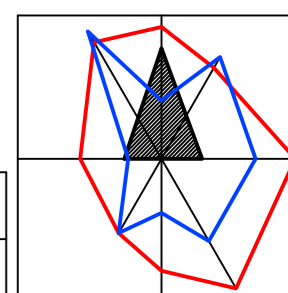
LEGENDA ZaD č.2 :

STAV	NÁVRH	
		HRANICA KATASTRÁLNEHO ÚZEMIA OBCE
		HRANICA ZASTAVANÉHO ÚZEMIA OBCE K 1.1.1990 - POTVRDENÁ SPRÁVOU KATASTRA LEVICE, DŇA 23.10.2003
		HRANICE PARCEL PODĽA KATASTRÁLNEJ MAPY - STAV Z r.2022 A NÁVRH
		HRANICA ROZVOJOVEJ LOKALITY V RÁMCI ZaD č.2
		OZNAČENIE ROZVOJOVEJ LOKALITY V RÁMCI ZaD č.2
		HRANICA PFC /PRIESTOROVO-FUNKČNÝ CELOK/
		ČÍSLO PFC
		PLOCHY NA BÝVANIE V RODINNÝCH A BYTOVÝCH DOMOCH S MOŽNOSŤOU DOPLNKOVEJ VYBAVENOSTI
		PLOCHY OBČIANSKEJ VYBAVENOSTI
		PLOCHY ŠPORTU
STAV	NÁVRH	
		VZDUŠNÉ VEDENIE ELEKTRICKEJ ENERGIE 22kV
		VZDUŠNÉ VEDENIE ELEKTRICKEJ ENERGIE 22kV - ZRUŠENÉ, PRELOŽENÉ
		KÁBLOVÉ VEDENIE ELEKTRICKEJ ENERGIE 22kV
		OCHRANNÉ PÁSMO VEDENIA
		OCHRANNÉ PÁSMO TRAFOSTANICE
		TRAFOSTANICA
		PLÁNOVANÁ REKONŠTRUKCIA A EKOLOGIZÁCIA TS 0058-013 IBV



ZaD č.1
SCHVÁLENÉ UZNESENÍM OBEČNÉHO ZASTUPITEL'STVA
č.35/2012 BOD 1.) ZO DŇA 31.8.2012

ZHOTOVITEL' : ING.ARCH.JURAJ CIŠAR ARCHITEKTONICKÝ ATELIER ORANT	PROJEKTANT: ING.KATARÍNA CIŠAROVÁ
OBSTARÁVATEL: OBEČNÝ ÚRAD STARÝ TEKOV, OKRES LEVICE	SPOLUPRÁČA: ING.TIBOR FICZA - ELEKTRIFIKÁCIA



ÚZEMNÝ PLÁN OBCE STARÝ TEKOV
ZMENY A DOPLNKY Č.2

NÁZOV: VÝKRES RIŠENIA VEREJNÉHO TECHNICKÉHO VYBAVENIA OBCE -
ELEKTRIFIKÁCIA

DÁTUM 07/2022	FORMÁT 6A4
STUPEŇ ÚPN-O	MIERKA 1:2880

ČÍSLO VÝKRESU
B-5