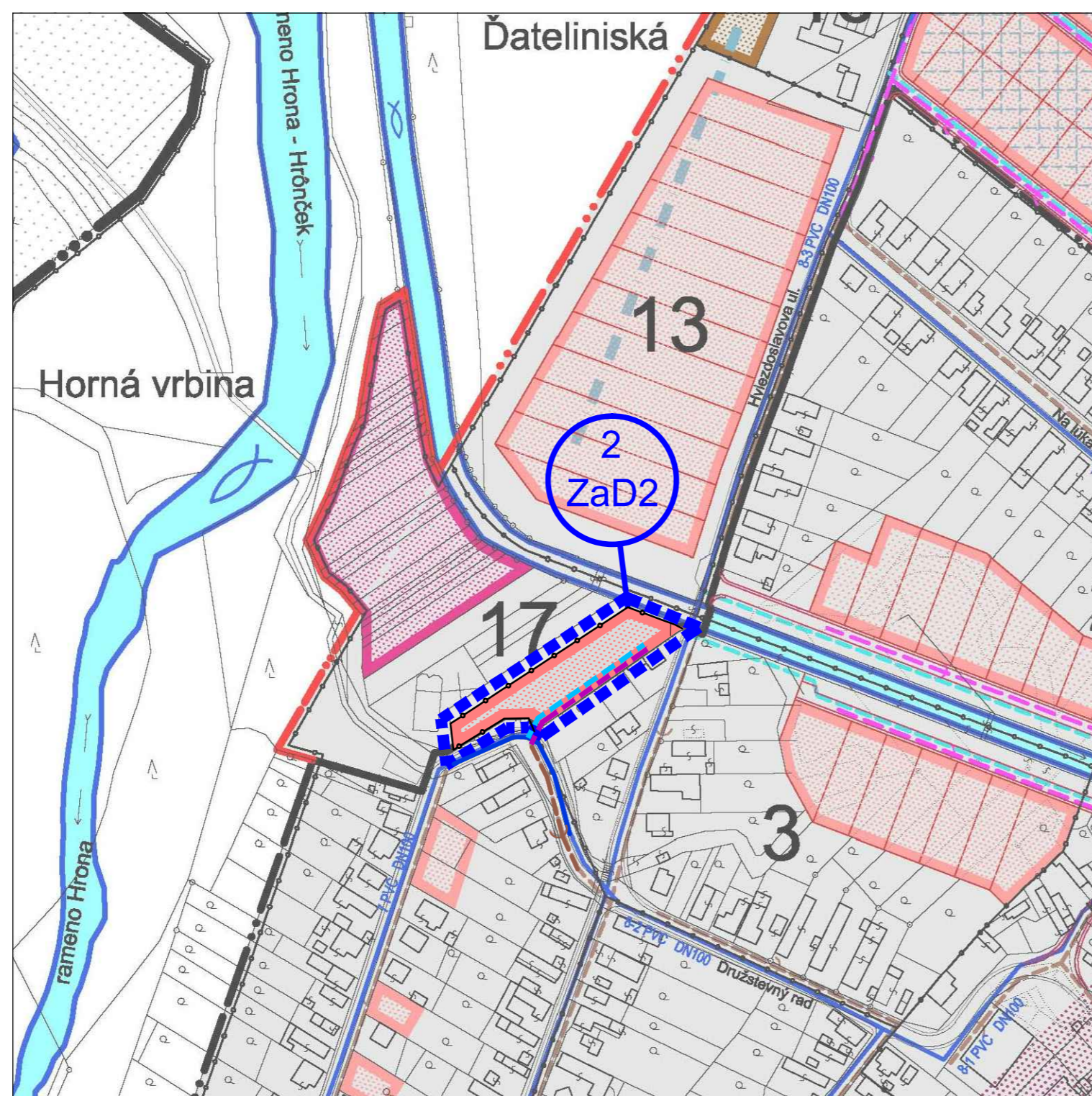
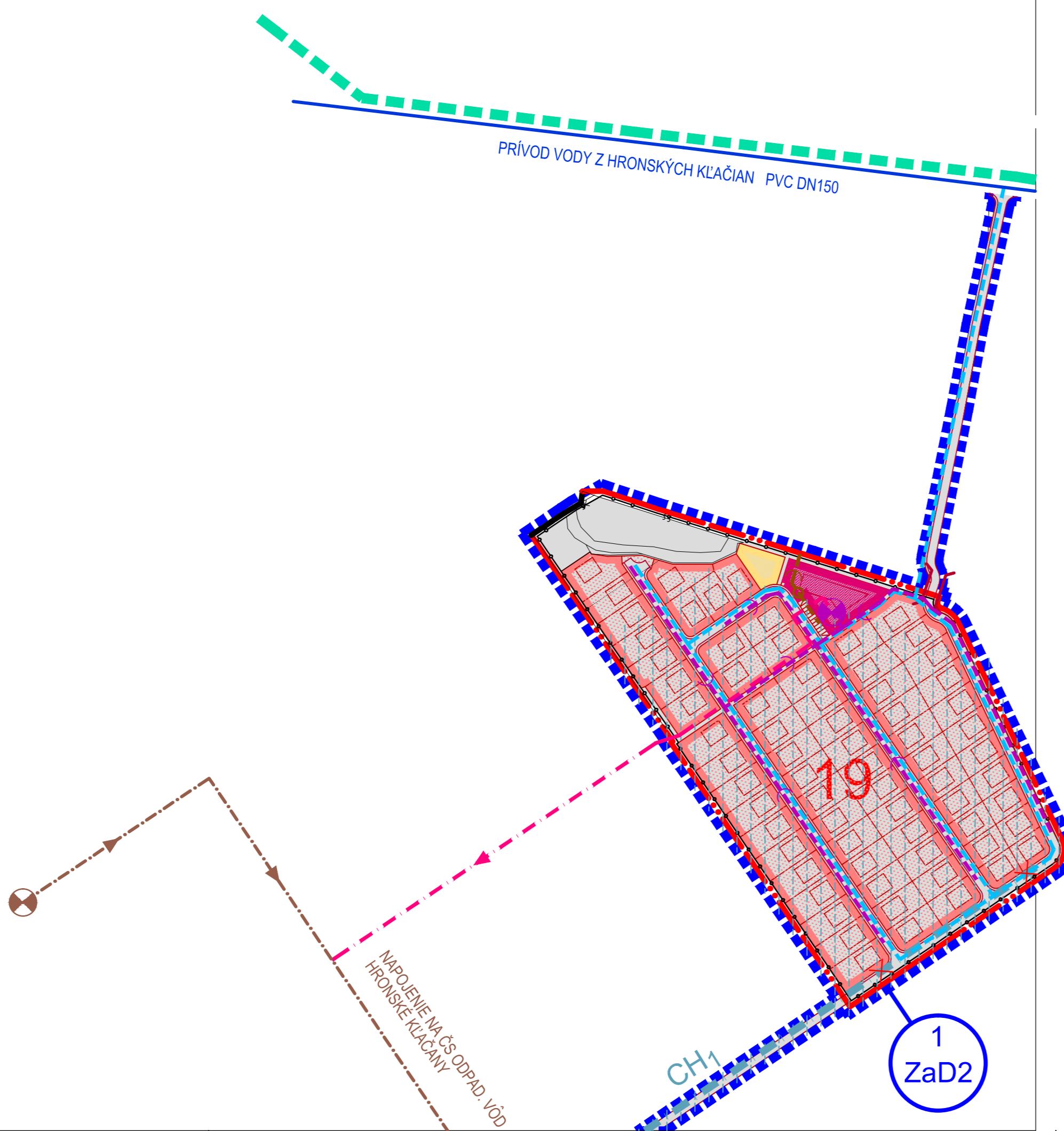


ÚPN-O STARÝ TEKOV ZMENY A DOPLNKY Č.2



ROZVOJOVÁ LOKALITA č. 2 ZaD2 - VÝREZ Z VÝKRESU

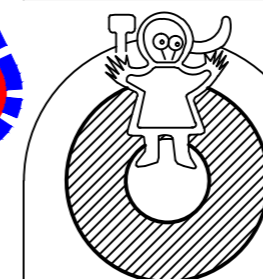


LEGENDA ZaD č.2 :

STAV	NÁVRH	OPIS
		HRANICA KATASTRÁLNEHO ÚZEMIA OBCE
		HRANICA ZASTAVANÉHO ÚZEMIA OBCE K 1.1.1990 - POTVRDENÁ SPRÁVOU KATASTRA LEVICE, DŇA 23.10.2003
		HRANICE PARCEL PODĽA KATASTRÁLNEJ MAPY - STAV Z r.2022 A NÁVRH
		HRANICA ROZVOJOVEJ LOKALITY V RÁMCI ZaD č.2
		OZNAČENIE ROZVOJOVEJ LOKALITY V RÁMCI ZaD č.2
		HRANICA PFC /PRIESTOROVO-FUNKČNÝ CELOK/
		ČÍSLO PFC
		PLOCHY NA BÝVANIE V RODINNÝCH A BYTOVÝCH DOMOCH S MOŽNOSŤOU DOPLNKOVEJ VYBAVENOSTI
		PLOCHY OBČIANSKEJ VYBAVENOSTI
		PLOCHY ŠPORTU

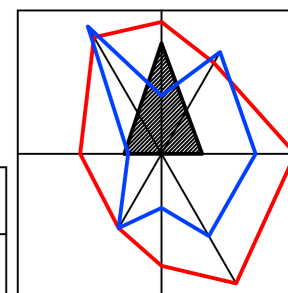
NÁVRH VODNÉHO HOSPODÁRSTVA

STAV	NÁVRH	OPIS
		VODOVODNÉ POTRUBIE
		ČERPACIA STANICA ODPADOVÝCH VÔD
		SPLAŠKOVÁ KANALIZÁCIA GRAVITAČNÁ
		SPLAŠKOVÁ KANALIZÁCIA TLAKOVÁ
		ORL KANALIZÁCIA GRAVITAČNÁ
		ORL výstup do 0,1 mg/l NEL alebo CRC-INOXFILTER do UV
		ZÁUJMOVÉ ÚZEMIE ZÁVLAH
		ODVODNENIE DRENÁŽNYM SYSTÉMOM
		PODZEMNÝ ROZVOD ZÁVLAHOVEJ VODY - ZÁVLAHOVÁ VETVA
		PODZEMNÝ ROZVOD ZÁVLAHOVEJ VODY - ZÁVLAHOVÁ VETVA ZRUŠENÁ
		ODVODŇOVACÍ KANÁL
		NOVÉ OCHRANNÉ HRÁDZE



ZaD č.1
SCHVÁLENÉ UZNESENÍM OBCENÉHO ZASTUPITEĽSTVA
č.35/2012 BOD 1.) ZO DŇA 31.8.2012

ZHOTOVITEĽ : ING.ARCH.JURAJ CIŠAR
ARCHITEKTONICKÝ ATELIER ORANT
PROJEKTANT: ING.KATARÍNA CIŠAROVÁ
OBSTARÁVATEĽ: OBCENÝ ÚRAD
STARÝ TEKOV, OKRES LEVICE
SPOLUPRÁCA: ING.JANA VEREŠOVÁ
- VODNÉ HOSPODÁRSTVO



ÚZEMNÝ PLÁN OBCE STARÝ TEKOV
ZMENY A DOPLNKY Č.2

NÁZOV: VÝKRES RIŠENIA VEREJNÉHO TECHNICKÉHO VYBAVENIA OBCE -
- VODNÉ HOSPODÁRSTVO

DÁTUM
07/2022
FORMÁT
6A4
STUPEŇ
ÚPN-O
MIERKA
1:2880

ČÍSLO VÝKRESU
B-4