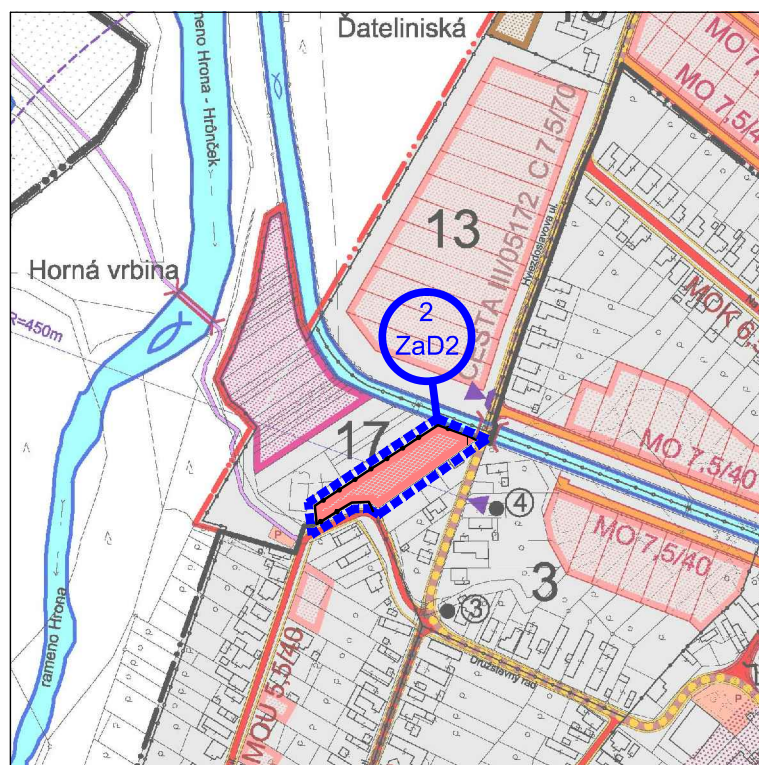
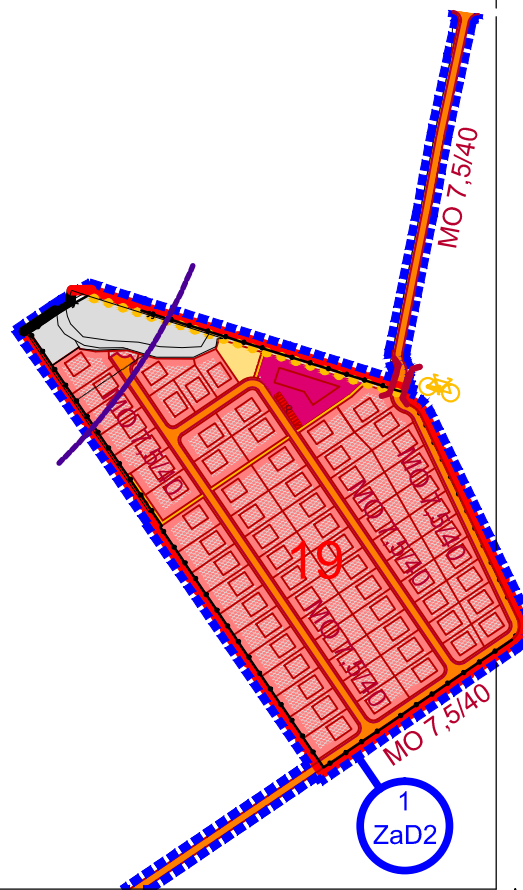


ÚPN-O STARÝ TEKOV ZMENY A DOPLNKY Č.2



ROZVOJOVÁ LOKALITA č. 2 ZaD2 - VÝREZ Z VÝKRESU




MOK 7.5/40

LEGENDA ZaD č.2 :

| STAV | NÁVRH | |
|------|-----------|--|
| | | HRANICA KATASTRÁLNEHO ÚZEMIA OBCE |
| | | HRANICA ZASTAVANÉHO ÚZEMIA OBCE K 1.1.1990 - POTVRDENÁ SPRÁVOU KATASTRÁ LEVICE, DŇA 23.10.2003 |
| | | HRANICE PARCEL PODĽA KATASTRÁLNEJ MAPY - STAV Z r.2022 A NÁVRH |
| | | HRANICA ROZVOJOVEJ LOKALITY V RÁMCI ZaD č.2 |
| | | OZNAČENIE ROZVOJOVEJ LOKALITY V RÁMCI ZaD č.2 |
| | | HRANICA PFC (PRIESTOROVO-FUNKČNÝ CELOK) |
| | 19 | ČÍSLO PFC |
| | | PLOCHY NA BÝVANIE V RODINNÝCH A BYTOVÝCH DOMOCH S MOŽNOSŤOU DOPLNKOVEJ VYBAVENOSTI |
| | | PLOCHY OBČIANSKEJ VYBAVENOSTI |
| | | PLOCHY ŠPORTU |

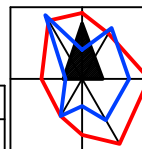
NÁVRH DOPRAVY

| STAV | NÁVRH | |
|------|-------|---|
| | | MIESTNE KOMUNIKÁCIE - OBSLUŽNÉ C3 |
| | | PLOCHY ZARIADENÍ AUTOMOBILOVEJ DOPRAVY - PARKOVISKÁ |
| | | PEŠIE KOMUNIKÁCIE A PRIESTRANSTVÁ |
| | | MOSTY |
| | | CYKLOTRASA SPEVNENÁ |
| | | IZOCHRÓMY DOSTUPNOSTI AUTOBUSOVÝCH ZASTÁVOK |



ZaD č.1
SCHVÁLENÉ UZNESENÍM OBECNÉHO ZASTUPITEĽSTVA
č.35/2012 BOD 1.) ZO DŇA 31.8.2012

| | |
|--|--|
| ZHOTOVITEĽ : ING.ARCH.JURAJ ČIŠAR ARCHITEKTONICKÝ ATELIER ORANT | PROJEKTANT: ING.KATARÍNA ČIŠAROVÁ |
| OBSTARÁVATEĽ: OBECNÝ ÚRAD STARÝ TEKOV, OKRES LEVICE | SPOLUPRÁCA: ING.ŠTEFAN LIŠŤ - DOPRAVA |



**ÚZEMNÝ PLÁN OBCE STARÝ TEKOV
ZMENY A DOPLNKY Č.2**

NÁZOV: VÝKRES RIŠENIA VEREJNÉHO DOPRAVNÉHO VYBAVENIA OBCE

| | |
|------------------|------------------|
| DÁTUM 07/2022 | FORMÁT 6A4 |
| STUPEŇ ÚPN-O | MIERKA 1:2880 |

ČÍSLO VÝKRESU
B-3