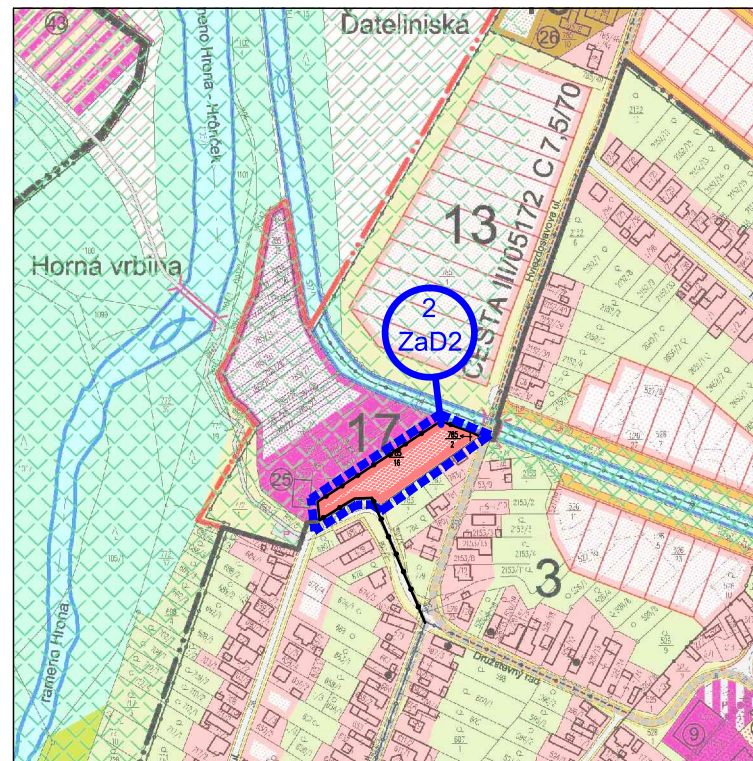



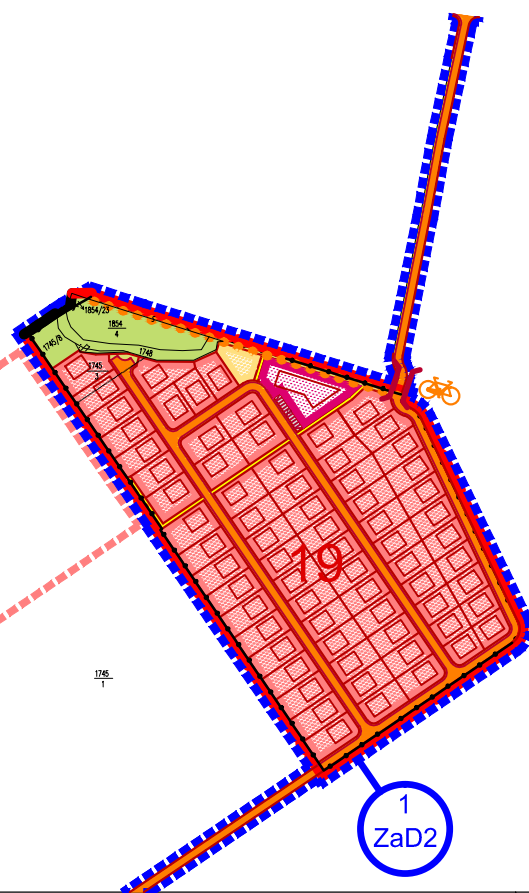
# ÚPN-O STARÝ TEKOV ZMENY A DOPLNKY Č.2



ROZVOJOVÁ LOKALITA č. 2 ZaD2 - VÝREZ Z VÝKRESU

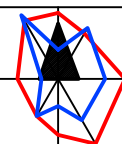
## LEGENDA ZaD č.2 :

STAV	NÁVRH	
		HRANICA KATASTRÁLNEHO ÚZEMIA OBCE
		HRANICA ZASTAVANÉHO ÚZEMIA OBCE K 1.1.1990 - POTVRDENÁ SPRÁVOU KATASTRA LEVICE, DŇA 23.10.2003
		HRANICE PARCEL PODĽA KATASTRÁLNEJ MAPY - STAV Z r. 2022 A NÁVRH
		HRANICA ROZVOJOVEJ LOKALITY V RÁMCI ZaD č.2
		OZNAČENIE ROZVOJOVEJ LOKALITY V RÁMCI ZaD č.2
		HRANICA PFC (PRIESTOROVO-FUNKČNÝ CELOK)
	<b>19</b>	ČÍSLO PFC
		MOSTY
		PLOCHY NA BÝVANIE V RODINNÝCH A BYTOVÝCH DOMOCH S MOŽNOSŤOU DOPLNKOVEJ VYBAVENOSTI
		PLOCHY OBČIANSKEJ VYBAVENOSTI
		PLOCHY ŠPORTU
		MIESTNE KOMUNIKÁCIE - OBSLUŽNÉ, ÚČELOVÉ A POLNÉ
		PLOCHY ZARIADENÍ AUTOMOBILOVEJ DOPRAVY - PARKOVISKÁ
		PEŠIE KOMUNIKÁCIE A PRIESTRANSTVÁ
		CYKLOTRASA
		ULIČNÁ A OSTATNÁ ZELEN'



ZaD č.1  
SCHVÁLENÉ UZNESENÍM OBECNÉHO ZASTUPITEĽSTVA  
č.35/2012 BOD 1.) ZO DŇA 31.8.2012

ZHOTOVITEL : ING.ARCH.JURAJ ČIŠAR ARCHITEKTONICKÝ ATELIER ORANT	PROJEKTANT: ING.KATARÍNA ČIŠAROVÁ
OBSTARÁVATEĽ: OBECNÝ ÚRAD STARÝ TEKOV, OKRES LEVICE	SPOLUPRÁCA:



**ÚZEMNÝ PLÁN OBCE STARÝ TEKOV  
ZMENY A DOPLNKY Č.2**

NÁZOV: KOMPLEXNÝ VÝKRES PRIESTOROVEHO USPORIADANIA A FUNKČNEHO VYUŽITIA INTRAVILÁNU OBCE

DÁTUM 07/2022	FORMÁT 644
STUPEN ÚPN-O	MIERKA 1:2880

ČÍSLO VÝKRESU  
**B-2b**