

# ÚPN-O STARÝ TEKOV ZMENY A DOPLNKY Č.2

## LEGENDA ZaD č.2 :


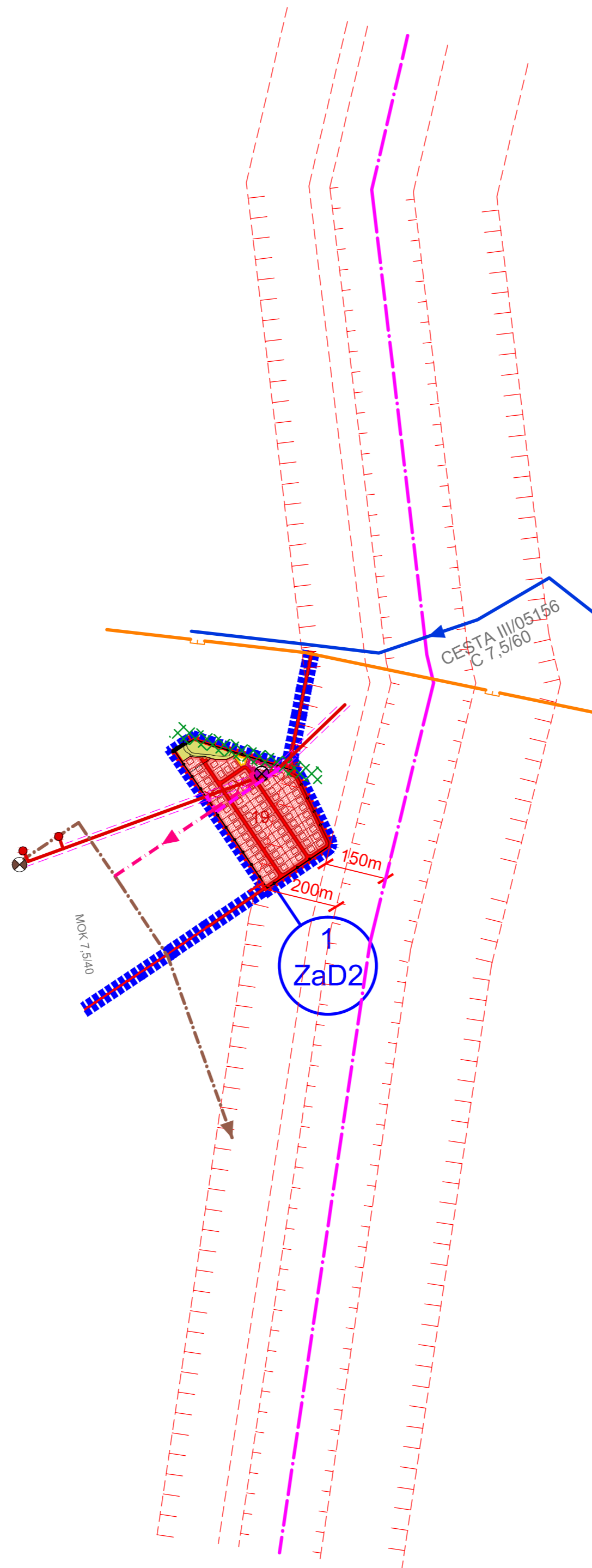
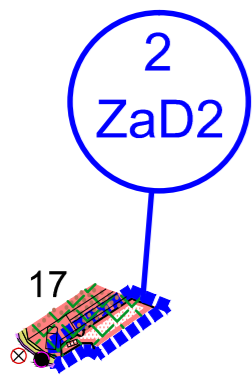
STAV	NÁVRH	
		HRANICA KATASTRÁLNEHO ÚZEMIA OBCE
		HRANICA ZASTAVANÉHO ÚZEMIA OBCE K 1.1.1990 - POTVRDENÁ SPRÁVOU KATASTRA LEVICE, DŇA 23.10.2003
		HRANICA ROZVOJOVEJ LOKALITY V RÁMCI ZaD č.2
		OZNAČENIE ROZVOJOVEJ LOKALITY V RÁMCI ZaD č.2
		HRANICA PFC /PRIESTOROVO-FUNKČNÝ CELOK/
		ČÍSLO PFC
		MOSTY
		SÍDELNÁ ŠTRUKTÚRA

STAV	NÁVRH	
		PLOCHY NA BYVANIE V RODINNÝCH A BYTOVÝCH DOMOCH
		PLOCHY OBČIANSKEJ VYBAVENOSTI
		PLOCHY ŠPORTU
		BIOCENTRUM REGIONÁLNEHO VÝZNAMU

VODNÉ HOSPODÁRSTVO		
		VODOVODNÉ POTRUBIE
		ČERPACIA STANICA ODPADOVÝCH VŮD
		SPLAŠKOVÁ KANALIZÁCIA TLAKOVÁ
		NOVÉ OCHRANNÉ HRÁDZE

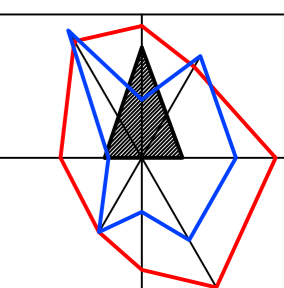
ELEKTRIFIKÁCIA		
		VZDUŠNÉ VEDENIE ELEKTRICKEJ ENERGIE 22kV
		OCHRANNÉ PÁSMO VEDENIA
		VZDUŠNÉ VEDENIE ELEKTRICKEJ ENERGIE 22kV - ZRUŠENÉ, PRELOŽENÉ
		KÁBLOVÉ VEDENIE ELEKTRICKEJ ENERGIE 22kV
		TRAFOSTANICA
		PLÁNOVANÁ EKOLOGIZÁCIA TRAFOSTANICE

PLYNOFIKÁCIA		
		PREPOJOVACÍ STL PLYNOVOD PE80-D110, SDR 11
		PRODUKTOVOD DN 250
		OCHRANNÉ PÁSMO PRODUKTOVODU



ZaD č.1  
SCHVÁLENÉ UZNESENÍM OBCENÉHO ZASTUPITEĽSTVA  
č.35/2012 BOD 1.) ZO DŇA 31.8.2012

ZHOTOVITEĽ : ING.ARCH.JURAJ CIŠAR  
ARCHITEKTONICKÝ ATELIER ORANT  
PROJEKTANT: ING.KATARÍNA CIŠAROVÁ  
OBSTARÁVATEĽ: OBCENÝ ÚRAD  
STARÝ TEKOV, OKRES LEVICE  
SPOLUPRÁCA:



ÚZEMNÝ PLÁN OBCE STARÝ TEKOV  
ZMENY A DOPLNKY Č.2

NÁZOV: KOMPLEXNÝ VÝKRES PRIESTOROVÉHO USPORIADANIA A FUNKČNÉHO  
VYUŽITIA KATASTRÁLNEHO ÚZEMIA OBCE

DÁTUM  
07/2022  
FORMÁT  
8A4  
STUPEŇ  
ÚPN-0  
MIERKA  
1:10 000

ČÍSLO VÝKRESU  
B-2a