


Číslo spisu

OU-PE-OSZP-2022/001115-015

Partizánske

04. 08. 2022



Rozhodnutie

zo zisťovacieho konania

Popis konania / Účastníci konania

1. Obec Ostratice, Ostratice 200, 956 34 Ostratice
2. Mesto Partizánske, Nám. SNP 212/4, 958 01 Partizánske 1
3. Obec Livina, Livina 42, 956 32 Livina
4. Obec Žabokreky nad Nitrou, Žabokreky nad Nitrou 216, 958 52 Žabokreky nad Nitrou
5. Obec Nadlice, Nadlice 39, 956 32 Nadlice
6. Obec Pravotice, Pravotice 44, 956 35 Pravotice
7. Obec Nedašovce, Nedašovce 66, 956 35 Nedašovce
8. Ministerstvo životného prostredia Slovenskej republiky, Odbor štátnej geologickej správy, Nám. Ľudovíta Štúra 1, 812 35 Bratislava 1
9. Trenčiansky samosprávny kraj, oddelenie životného prostredia a územného plánovania, K dolnej stanici 7282/20A, 911 01 Trenčín 1
10. Krajský pamiatkový úrad Trenčín, K dolnej stanici 7282/20, 911 01 Trenčín 1
11. SLOVENSKÝ VODOHOSPODÁRSKY PODNIK, štátny podnik, Povodie dolného Váhu, odštepny závod, Ivana Krasku 3/834, 921 01 Piešťany 1
12. Hydromeliorácie, štátny podnik, Vrakunská 29, 825 63 Bratislava-Podunajské Biskupice
13. Západoslovenská vodárenská spoločnosť, a.s., Tovarnícka 2208, 955 01 Topoľčany 1
14. Regionálny úrad verejného zdravotníctva Prievidza, Nemocničná 8, 972 01 Bojnice
15. OKRESNÉ RIADITEĽSTVO HaZZ V PARTIZÁNSKOM, Nitrianska cesta 1483/80, 958 01, Partizánske
16. OKRESNÝ ÚRAD PARTIZÁNSKE, ODBOR KRÍZOVÉHO RIADENIA, Nám. SNP 151/6, 958 01, Partizánske
17. OKRESNÝ ÚRAD PARTIZÁNSKE, ODBOR STAROSTLIVOSTI O ŽIVOTNÉ PROSTREDIE, Nám. SNP 151/6, 958 01, Partizánske
18. OKRESNÝ ÚRAD PRIEVIDZA, ODBOR CESTNEJ DOPRAVY A POZEMNÝCH KOMUNIKÁCIÍ, G. Švéniho 3H, 971 01, Prievidza
19. OKRESNÝ ÚRAD PRIEVIDZA, POZEMKOVÝ A LESNÝ ODBOR, G. Švéniho 3H, 971 01, Prievidza
20. OKRESNÝ ÚRAD TRENČÍN, Oddelenie ochrany prírody a vybraných zložiek životného prostredia kraja, Hviezdoslavova 3, 911 01, Trenčín
21. OKRESNÝ ÚRAD TRENČÍN, Oddelenie územného plánovania, Hviezdoslavova 3, 911 01, Trenčín
22. OKRESNÝ ÚRAD TRENČÍN, ODBOR OPRAVNÝCH PROSTRIEDKOV, Hviezdoslavova 3, 911 01, Trenčín
23. Ministerstvo dopravy a výstavby Slovenskej republiky, sekcia železničnej dopravy a dráh, odbor dráhový stavebný úrad, Námestie slobody 6, P. O. BOX 100,810 05 Bratislava

Výrok

Okresný úrad Partizánske, odbor starostlivosti o životné prostredie ako orgán štátnej správy na posudzovanie vplyvov na životné prostredie podľa § 53 ods. 1 písm. c) a podľa § 56

písm. b) zákona č. 24/2006 Z. z. o posudzovaní vplyvov na životné prostredie a o zmene a doplnení niektorých zákonov v znení neskorších predpisov (ďalej len „zákon o posudzovaní vplyvov“), po ukončení zisťovacieho konania o posudzovaní strategického dokumentu vykonaného na základe oznámenia o strategickom dokumente ZMENY A DOPLNKY č. 2 ÚZEMNÉHO PLÁNU OBCE OSTRATICE, ktoré predložil obstarávateľ – Obec Ostratice, 956 34 Ostratice 200, podľa § 7 ods. 5 zákona o posudzovaní vplyvov vydáva toto rozhodnutie:

Navrhovaný strategický dokument ZMENY A DOPLNKY č. 2 ÚZEMNÉHO PLÁNU OBCE OSTRATICE, uvedený v predložennom oznámení o strategickom dokumente

sa nebude posudzovať

podľa zákona o posudzovaní vplyvov.

Zo stanovísk doručených k oznámeniu vyplynuli nasledujúce požiadavky vo vzťahu k strategickému dokumentu, ktoré bude potrebné zohľadniť v ďalšom procese spracovania a schvaľovania dokumentu ZMENY A DOPLNKY č. 2 ÚZEMNÉHO PLÁNU OBCE OSTRATICE:

1. Pri vytváraní vhodných podmienok pre rozvoj obce a javov, ktoré môžu ovplyvňovať využívanie územia sa odporúča, aby sa v danej lokalite nevytvárali a neumiestňovali drobné podnikateľské prevádzky, ktoré by mohli svojou činnosťou obťažovať obyvateľov hlukom, prachom, pachom a podobne.

2. Na str. 1, v bode 5. v prvom odseku uviesť aktuálne číslo preukazu odborne spôsobilej osoby pre obstarávanie ÚPP a ÚPD Ing. Marty Slámkovej, a to reg. č. 459.

3. Na str. 5, v bode 6., v prvom odseku, ohľadom harmonogramu prác doplniť informáciu o tom, že po prerokovaní návrhu územnoplánovacej dokumentácie podľa § 22 zákona č. 50/1976 Zb. o územnom plánovaní a stavebnom poriadku v znení neskorších predpisov (ďalej len „stavebný zákon“), sa návrh spolu s potrebnou dokumentáciou predloží v súlade s § 24 stavebného zákona schvaľovaciemu orgánu - Okresnému úradu Trenčín, odboru výstavby a bytovej politiky, oddeleniu územného plánovania, ktorý ho preskúma v zmysle § 25 stavebného zákona.

V danom bode, v druhom odseku je chybné uvedené dátum predpokladaného termínu ukončenia prác (0.31.2022). Je potrebné ho opraviť.

4. Na str. 5, v bode 7., v druhej odrážke je omylom uvedené číslo Zmien a doplnkov VÚC Trenčianskeho kraja, ktoré boli schválené dňa 23.06.2022. Správne označenie je č. 1.

5. Na str. 7, v bode 1., je potrebné doplniť v rámci zainteresovanej verejnosti ešte nasledujúci subjekty, ako sú: vlastníci nehnuteľností v katastrálnom území obce, fyzické a právnické osoby podnikajúce v obci a združenia a organizácie pôsobiace v obci Ostratice.

6. Evidované skládky odpadov dostatočne zohľadniť v územnoplánovacej dokumentácii.

7. Predmetné územie spadá do stredného radónového rizika. Stredné radónové riziko môže negatívne ovplyvniť možnosti ďalšieho využitia územia.

Podľa § 20 ods. 3 zákona č. 569/2007 Z. z. o geologických prácach v znení neskorších predpisov (ďalej len „geologický zákon“) ministerstvo vymedzuje ako riziká stavebného využitia územia výskyt stredného radónového rizika. Vhodnosť a podmienky stavebného využitia územia s výskytom stredného radónového rizika je potrebné posúdiť podľa zákona č. 355/2007 Z. z. o ochrane, podpore a rozvoji verejného zdravia a o zmene a doplnení niektorých zákonov v znení neskorších predpisov a vyhlášky č. 98/2018 Z. z., ktorou sa ustanovujú podrobnosti o obmedzovaní ožiarovania pracovníkov a obyvateľov z prírodných zdrojov ionizujúceho žiarenia.

Odôvodnenie

Obstarávateľ, Obec Ostratice, 956 34 Ostratice 200 (ďalej len „obstarávateľ“) predložil dňa 23. 06. 2022 Okresnému úradu Partizánske, odboru starostlivosti o životné prostredie podľa § 5 zákona o posudzovaní vplyvov oznámenie o strategickom dokumente ZMENY A DOPLNKY č. 2 ÚZEMNÉHO PLÁNU OBCE OSTRATICE (ďalej len „oznámenie“), ktorého spracovateľom bola Ing. Marta Slamková.

Strategický dokument ZMENY A DOPLNKY č. 2 ÚZEMNÉHO PLÁNU OBCE OSTRATICE (ďalej len „strategický dokument“) v zmysle § 4 ods. 2 zákona o posudzovaní vplyvov podlieha zisťovaciemu konaniu, ktoré Okresný úrad Partizánske, odbor starostlivosti o životné prostredie vykonal podľa § 7 zákona o posudzovaní vplyvov. Obstarávateľ má spracovaný ÚPN-O Ostratice, ktorý bol vypracovaný v roku 2003. ÚPN-O Ostratice bol schválený Obecným zastupiteľstvom obce Ostratice uznesením číslo 4/2003 zo dňa 23. 05. 2003. Závazná časť predmetnej dokumentácie bola vyhlásená Všeobecne záväzným nariadením č.4/2003, ktoré bolo schválené dňa 23.05.2003. VZN nadobudlo účinnosť dňa 28. 06. 2003.

Ciele riešenia strategického dokumentu Zmeny a doplnky č.2 územného plánu obce Ostratice vyplývajú z účelu a zamerania využitia územnoplánovacej dokumentácie. V riešení dokumentácie Zmeny a doplnky č. 2 územného plánu obce Ostratice je potrebné v súlade s § 11, ods. 5, doplniť riešenie územno-technických a environmentálnych problémov a doplniť územný rozvoj obce zodpovedajúci potenciálu územia a potrebám obyvateľov obce pri rešpektovaní princípov trvaloudržateľného rozvoja. Územnoplánovací dokument komplexne aktualizuje územný rozvoj vymedzených častí územia obce a bude po schválení záväzným dokumentom pre obec, obyvateľov obce a ostatných účastníkov procesu povoľovania a realizácie plánovaných zámerov územného rozvoja obce. Rieši nové funkčné využitie častí územia obce a stanovuje limity a regulatívy pre ich rozvoj.

Zmeny a doplnky č.2 územného plánu obce Ostratice stanovujú zásady a regulatívy funkčného využívania a priestorového usporiadania územia, prípustné, obmedzené a zakázané funkčné využívanie plôch, zásady a regulatívy starostlivosti o životné prostredie, územného systému ekologickej stability krajiny, zásady a regulatívy ochrany a využívania prírodných zdrojov, kultúrnych hodnôt a významných krajinných prvkov, zásady a regulatívy občianskeho, dopravného a technického vybavenia územia obce.

Riešeným územím ZaD č.2 UPN-O Ostratice sú tri funkčné plochy nachádzajúce sa v zastavanom území obce :
 # rozvojová plocha D2 - Za ihriskom – lokalita prevažne v k.ú. Veľké Ostratice a z menšej časti v k.ú. Malé Ostratice, ohraničená z juhu železničnou traťou a zo severu časťou Rybianskeho kanála, navrhovaná pre obytné územie;
 # zmena funkčného využitia - lokalita v k.ú. Veľké Ostratice, Z3 – Za obecným úradom II. - v UPN-O navrhnutá pre občiansku vybavenosť, zmena na obytné územie, zástavba bytovými domami;
 # zmena funkčného využitia – lokalita v k.ú. Veľké Ostratice, Z4 - Za obecným úradom, podľa UPN-O Ostratice určená pre dennú rekreáciu – zmena na obytné územie, zástavba rodinnými domami;

Návrh ZaD č.2 rešpektuje urbanistickú koncepciu vytvorenú a schválenú v platnom územnom pláne obce. V rámci hraníc zastavaného územia obce navrhuje dve zmeny funkčného využitia územia a jednu rozvojovú lokalitu. Riešené územia rozvíjajú funkciu bývania.

Všetky navrhované územia riešené v ZaD č.2 UPN-O Ostratice ležia v zastavanom území v nadväznosti na existujúcu zástavbu.

V strategickom dokumente Zmeny a doplnky č.2 územného plánu obce Ostratice

- je potrebné zosúladiť záujmy obecné so záujmami celospoločenskými, rešpektovaním aktuálneho ÚPN-O Ostratice a ÚPN-VÚC Trenčianskeho kraja v znení jeho zmien a doplnkov,
- vzájomne koordinovať činnosť v území, zabezpečujúcu účelné a perspektívne vynakladanie prostriedkov na rozvoj technického vybavenia,
- získať právny záväzný dokument, usmerňujúci rozvoj obce na základe zohľadnenia odborných kritérií a dohody všetkých zainteresovaných (občanov obce, obecnej samosprávy, štátnej správy).

V rámci zisťovacieho konania tunajší úrad rozposlal oznámenie o strategickom dokumente na zaujatie stanoviska dotknutým orgánom a dotknutým obciam.

V zmysle § 6 ods. 2 zákona o posudzovaní vplyvov Okresný úrad Partizánske, odbor starostlivosti o životné prostredie zverejnil oznámenie na webovom sídle Ministerstva životného prostredia Slovenskej republiky <https://www.enviroportal.sk/sk/eia/detail/zmeny-doplnky-c-2-uzemneho-planu-obce-ostratice>.

Do termínu vydania tohto rozhodnutia doručili Okresnému úradu Partizánske, odboru starostlivosti o životné prostredie svoje písomné stanoviská nasledovné subjekty (stanoviská sú uvádzané v skrátenom znení) :

1. Okresný úrad Partizánske, odbor starostlivosti o životné prostredie

a) úsek štátnej správy ochrany ovzdušia, list číslo OU-PE-OSZP-2022/001132-2 zo dňa 01. 07. 2022 – z hľadiska sledovania záujmov štátnej správy ochrany ovzdušia k Oznámeniu o začatí prerokovania zmien a doplnkov č. 2 Územného plánu obce Ostratice pri vytváraní vhodných podmienok pre rozvoj obce a javov, ktoré môžu ovplyvňovať využívanie územia sa odporúča, aby sa v danej lokalite nevytvárali a neumiestňovali drobné podnikateľské prevádzky, ktoré by mohli svojou činnosťou obťažovať obyvateľov hlukom, prachom, pachom a podobne.

Z uvedeného dôvodu štátna správa ochrany ovzdušia z hľadiska ochrany ovzdušia a navrhuje, aby oznámenie nebolo posudzované podľa zákona o posudzovaní vplyvov.

Z hľadiska sledovania záujmov orgánu štátnej správy na úseku štátnej správy ochrany ovzdušia nemá pripomienky. Vyjadrenie OU-OSZP:

Uvedenú požiadavku tunajší úrad zohľadnil a uviedol v podmienkach rozhodnutia.

2. Okresný úrad Trenčín, odbor výstavby a bytovej politiky, oddelenie územného plánovania, list číslo OU-TN-OVBP1-2022/024343-003/JP zo dňa 01. 07. 2022 uvádza nasledovné: „K štruktúre oznámenia nemá výhrady.

Kapitola: I. Základné údaje o obstarávateľovi

- Na str. 1, v bode 5. v prvom odseku požaduje uviesť aktuálne číslo preukazu odborne spôsobilej osoby pre obstarávanie ÚPP a ÚPD Ing. Marty Slámkovej, a to reg. č. 459.

Kapitola: II. Základné údaje o strategickom dokumente

- Na str. 5, v bode 6., v prvom odseku, požaduje ohľadom harmonogramu prác doplniť informáciu o tom, že po prerokovaní návrhu územnoplánovacej dokumentácie podľa § 22 stavebného zákona, sa návrh spolu s potrebnou dokumentáciou predloží v súlade s § 24 stavebného zákona schvaľovaciemu orgánu - Okresnému úradu Trenčín, odboru výstavby a bytovej politiky, oddeleniu územného plánovania, ktorý ho preskúma v zmysle § 25 stavebného zákona.

V danom bode, v druhom odseku je chybné uvedené dátum predpokladaného termínu ukončenia prác (0.31.2022). Je potrebné ho opraviť.

- Na str. 5, v bode 7., v druhej odrážke je omylom uvedené číslo Zmien a doplnkov VÚC Trenčianskeho kraja, ktoré boli schválené dňa 23.06.2022. Správne označenie je č. 1.

Kapitola: IV. Dotknuté subjekty

- Na str. 7, v bode 1., je potrebné doplniť v rámci zainteresovanej verejnosti ešte nasledujúci subjekty, ako sú: vlastníci nehnuteľností v katastrálnom území obce, fyzické a právnické osoby podnikajúce v obci a združenia a organizácie pôsobiace v obci Ostratice.

K návrhu Zmien a doplnkov č. 2 Územného plánu obce Ostratice sa podrobnejšie vyjadri v zmysle § 22 stavebného zákona.

Vzhľadom na to, že riešením Zmien a doplnkov č. 2 Územného plánu obce Ostratice nebudú priamo dotknuté osobitne chránené časti prírody a krajiny ani územia sústavy NATURA 2000 vyjadrujeme názor, že strategický dokument „Zmeny a doplnky č. 2 Územného plánu obce Ostratice“ nemusí byť posudzovaný podľa zákona o posudzovaní vplyvov.

Vyjadrenie OU-OSŽP:

Uvedené požiadavky tunajší úrad zohľadnil a uviedol v podmienkach rozhodnutia.

3. Mesto Partizánske, listom číslo 7913/2022/29737-4 zo dňa 28. 06. 2022 uvádza, že zabezpečilo zverejnenie – vyvesenie oznámenia v čase 28. 06. 2022 – 15. 07. 2022 na úradnej tabuli mesta a na webovom sídle mesta www.partizanske.sk, a zároveň vyjadruje názor, že predmetný strategický dokument nie je potrebné posudzovať podľa zákona o posudzovaní.

Vyjadrenie OU-OSŽP:

Berie na vedomie.

4. Ministerstvo životného prostredia Slovenskej republiky, Sekcia geológie a prírodných zdrojov, Odbor štátnej geologickej správy, list číslo 39226/2022 zo dňa 11. 07. 2022 uvádza nasledovné:

1. V katastrálnom území obce Ostratice (ďalej len „predmetné územie“) sú evidované skládky odpadov tak, ako sú zobrazené na priloženej mape. Ministerstvo odporúča uvedené skládky odpadov dostatočne zohľadniť v územnoplánovacej dokumentácii.

2. Predmetné územie spadá do stredného radónového rizika, tak ako je to zobrazené na priloženej mape. Stredné radónové riziko môže negatívne ovplyvniť možnosti ďalšieho využitia územia.

3. Informácie o geotermálnej energii v predmetnom území sú k dispozícii na webovej stránke Štátneho geologického ústavu Dionýza Štúra – aplikácia Atlas geotermálnej energie <http://apl.geology.sk/mapportal/#/aplikacia/14>.

Podľa § 20 ods. 3 geologického zákona ministerstvo vymedzuje ako riziká stavebného využitia územia výskyt stredného radónového rizika. Vhodnosť a podmienky stavebného využitia územia s výskytom stredného radónového rizika je potrebné posúdiť podľa zákona č. 355/2007 Z. z. o ochrane, podpore a rozvoji verejného zdravia a o zmene a doplnení niektorých zákonov v znení neskorších predpisov a vyhlášky č. 98/2018 Z. z., ktorou sa ustanovujú podrobnosti o obmedzovaní ožiarenia pracovníkov a obyvateľov z prírodných zdrojov ionizujúceho žiarenia.

Vyjadrenie OU-OSŽP:

Uvedené požiadavky tunajší úrad zohľadnil a uviedol v podmienkach rozhodnutia.

5. Slovenský vodohospodársky podnik, š.p., Povodie dolného Váhu, OZ, list číslo CS SVP OZ PN 6771/2022/4; CZ 24253/220 zo dňa 11. 07. 2022, v ktorom uvádza, že nepožaduje strategický dokument posudzovať podľa zákona o posudzovaní vplyvov.

Vyjadrenie OU-OSŽP:

Berie na vedomie.

6. Obec Žabokreky nad Nitrou, list číslo OcÚ-ZAB/2022/00256-003 zo dňa 29. 06. 2022 uvádza, že oznámenie o strategickom dokumente bolo zverejnené na úradnej tabuli obce Žabokreky nad Nitrou a webovom sídle obce od 29. 06. 2022 do 13. 07. 2022 vrátane.

Vyjadrenie OU-OSŽP:

Berie na vedomie.

7. Okresný úrad Trenčín, odbor starostlivosti o životné prostredie, list číslo OU-TN-OSZP1-2022/024646-002 zo dňa 14. 07. 2022 uvádza, že: Predmetné lokality sa nachádzajú na území s prvým stupňom ochrany podľa § 12 zákona č. 543/2002 Z. z. o ochrane prírody a krajiny v znení neskorších predpisov, orgán ochrany prírody tu neeviduje žiadne osobitne chránené časti prírody a krajiny, rovnako tu nezasahujú prvky RÚSES, ktorý bol schválený v rámci ÚPN VÚC Trenčianskeho kraja v znení neskorších zmien a doplnkov.

Orgán ochrany prírody a krajiny nepožaduje ďalšie posúdenie strategického dokumentu.

Vyjadrenie OU-OSŽP:

Berie na vedomie.

8. Západoslovenská vodárenská spoločnosť, a.s., list číslo 52189/HeHo-23/2022 zo dňa 14. 07. 2022 uvádza, že k predmetnému strategickému dokumentu nemá z hľadiska posudzovania vplyvov na životné prostredie pripomienky.

Vyjadrenie OU-OSŽP:

Berie na vedomie.

9. Regionálny úrad verejného zdravotníctva Prievidza so sídlom v Bojniciach, list číslo B/2022/00881-HŽP/4765 zo dňa 08. 07. 2022 nie je potrebné posudzovať v zmysle zákona o posudzovaní. V predloženom návrhu sú zapracované zmeny a doplnky, ktoré stanovujú požiadavky na riešenie urbanistickej koncepcie priestorového usporiadania a funkčného využívania územia obce, s prihliadnutím na ochranu základných zložiek životného a obytného prostredia so snahou o zlepšenie kvality verejného zdravia. Návrh nevykazuje hygienické nedostatky, a preto bolo k nemu zaujaté kladné stanovisko.

Vyjadrenie OU-OSŽP:

Uvedené požiadavky tunajší úrad zohľadnil a uviedol v podmienkach rozhodnutia.

10. Obec Ostratice dňa 25. 07. 2022 uvádza, že Zmeny a doplnky č. 2 územného plánu obce Ostratice boli zverejnené dňa 21.6.2022 na stránke obce www.obcoostratice.sk.

Vyjadrenie OU-OSŽP:

Berie na vedomie.

Ostatné subjekty svoje písomné stanoviská k Oznámeniu o zaslanom strategickom dokumente v určenom termíne ani do vydania tohto rozhodnutia nedoručili.

Žiadny zo zainteresovaných subjektov, ktoré sa k predloženému oznámeniu o strategickom dokumente vyjadrili nepredložil požiadavku, aby sa strategický dokument posudzoval podľa zákona o posudzovaní. Okresný úrad Partizánske, odbor starostlivosti o životné prostredie má za to, že subjekty, ktoré nedoručili stanoviská, nemajú k oznámeniu o strategickom dokumente žiadne námietky.

Správny orgán žiada navrhovateľa, aby pri dopracovaní návrhu zmeny strategického dokumentu, prípadne spracovaní ďalšieho stupňa dokumentácie dodržal všetky pripomienky, požiadavky a odporúčania obsiahnuté v doručených stanoviskách dotknutých orgánov.

Okresný úrad Partizánske, odbor starostlivosti o životné prostredie v rámci zisťovacieho konania posúdil navrhovanú zmenu strategického dokumentu z hľadiska jej relevantnosti pre podporu trvalo udržateľného rozvoja, environmentálnych problémov a rizík vrátane vplyvov na zdravie, ako aj rozsah potenciálnych vplyvov na hodnotné alebo citlivé oblasti v zmysle kritérií pre zisťovacie konanie podľa § 7 a prílohy č. 3 zákona o posudzovaní a s prihliadnutím na doručené stanoviská dotknutých orgánov a rozhodol tak, ako je uvedené vo výrokovej časti tohto rozhodnutia.

Navrhované lokality sa nachádzajú v prvom stupni ochrany podľa § 12 zákona o ochrane prírody. Zmeny nezasahujú do vyhlásených chránených území národnej ani európskej sústavy chránených území Natura 2000.

Verejnosti bola daná možnosť vyjadriť sa k oznámeniu o strategickom dokumente v súlade so zákonom o posudzovaní. Verejnosť sa v priebehu zisťovacieho konania k strategickému dokumentu osobitne nevyjadrila.

Počas celého procesu posudzovania vplyvov navrhovanej činnosti nikto nevyužil možnosť konzultácie podľa § 63 zákona o posudzovaní vplyvov. Príslušný orgán dospel k záveru, že nie je predpoklad priamych alebo nepriamych environmentálnych vplyvov činností takého významu, aby ich bolo potrebné podrobnejšie analyzovať a spracovať správu o hodnotení. Navrhovanou zmenou strategického dokumentu sa nepredpokladajú závažné negatívne vplyvy na jednotlivé zložky životného prostredia za predpokladu dodržiavania všeobecne záväzných právnych predpisov. Z predloženého strategického dokumentu nevyplývajú žiadne vplyvy na životné prostredie presahujúce štátne hranice.

U p o z o r n e n i e

Strategický dokument Zmeny a doplnky č.2 územného plánu obce Ostratice je dokument s miestnym dosahom, preto v súlade s § 7 ods. 7 zákona o posudzovaní vplyvov dotknutá obec bez zbytočného odkladu informuje verejnosť o tomto rozhodnutí spôsobom v mieste obvyklým.

Týmto záverom zisťovacieho konania nie je dotknutá povinnosť posudzovania konkrétnych činností podliehajúcich posudzovaniu podľa zákona o posudzovaní vplyvov.

Ak sa zistí, že skutočné vplyvy posudzovanej činnosti sú väčšie, ako sa uvádza v strategickom dokumente, je ten, kto činnosť vykonáva povinný zabezpečiť opatrenia na zosúladenie skutočného vplyvu s vplyvom uvedeným v strategickom dokumente a v súlade s podmienkami určenými v rozhodnutí o povolení činnosti podľa osobitných predpisov.

Poučenie

Zisťovacie konanie sa nevykonáva podľa zákona č. 71/1967 Zb. o správnom konaní v znení neskorších predpisov, a preto sa voči nemu nemožno odvolať. Toto rozhodnutie možno preskúmať súdom podľa zákona č. 99/1963 Zb. Občiansky súdny poriadok v znení neskorších predpisov.

Príloha

- mapa v mierke 1 : 50 000 s vyznačením skládok odpadov a radónového rizika

Mgr. Dana Mlyneková
vedúca odboru

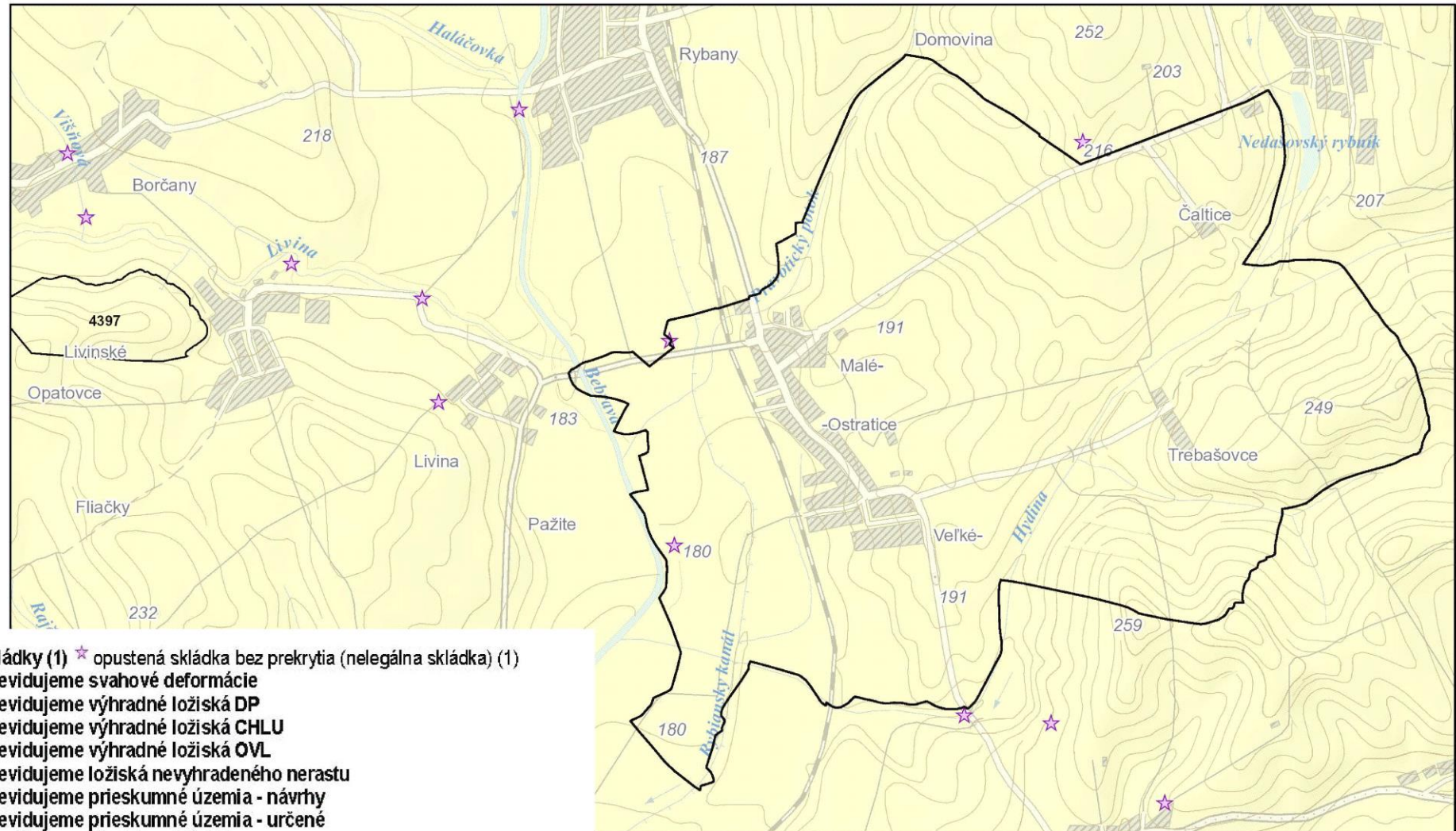
Informatívna poznámka - tento dokument bol vytvorený elektronicky orgánom verejnej moci

IČO: 00151866 Sufix: 10003


Doručuje sa

Obec Ostratice, Ostratice 200, 956 34 Ostratice, Slovenská republika
Ministerstvo dopravy a výstavby Slovenskej republiky, sekcia železničnej dopravy a dráh, odbor dráhový
stavebný úrad, Námestie slobody , 811 06 Bratislava, Slovenská republika
Okresný úrad Trenčín, Oddelenie ochrany prírody a vybraných zložiek životného prostredia kraja,
Hviezdoslavova 0/3, 911 01 Trenčín, Slovenská republika
Okresný úrad Trenčín, ODBOR OPRAVNÝCH PROSTRIEDKOV, Hviezdoslavova 0/3, 911 01 Trenčín,
Slovenská republika
Okresný úrad Trenčín, Oddelenie územného plánovania, Hviezdoslavova 0/3, 911 01 Trenčín, Slovenská
republika
Okresný úrad Prievidza, POZEMKOVÝ A LESNÝ ODBOR, G. Švéniho 3H, 971 01 Prievidza, Slovenská
republika
Okresný úrad Prievidza, ODBOR CESTNEJ DOPRAVY A POZEMNÝCH KOMUNIKÁCIÍ, G. Švéniho 3H,
971 01 Prievidza, Slovenská republika
Okresný úrad Partizánske, ODBOR STAROSTLIVOSTI O ŽIVOTNÉ PROSTREDIE, Nám. SNP 151/6, 958 01
Partizánske, Slovenská republika
Okresný úrad Partizánske, ODBOR KRÍZOVÉHO RIADENIA, Nám. SNP 151/6, 958 01 Partizánske, Slovenská
republika
Okresné riaditeľstvo Hasičského a záchranného zboru v Partizánskom, Nitrianska cesta , 958 01 Partizánske,
Slovenská republika
Mesto Partizánske, Nám. SNP 212/4, 958 01 Partizánske, Slovenská republika
Obec Livina, Livina 42, 956 32 Livina, Slovenská republika
Obec Žabokreky nad Nitrou, Žabokreky nad Nitrou 216, 958 52 Žabokreky nad Nitrou, Slovenská republika
Obec Nadlice, Nadlice 39, 956 32 Nadlice, Slovenská republika
Obec Pravotice, Pravotice 44, 956 35 Pravotice, Slovenská republika
Obec Nedašovce, Nedašovce 66, 956 35 Nedašovce, Slovenská republika
Ministerstvo životného prostredia Slovenskej republiky, Odbor štátnej geologickej správy, Nám. Ľudovíta Štúra 1,
812 35 Bratislava, Slovenská republika
Trenčiansky samosprávny kraj, oddelenie životného prostredia a územného plánovania, K dolnej stanici
7282/20A, 911 01 Trenčín, Slovenská republika
Krajský pamiatkový úrad Trenčín, K dolnej stanici 7282/20, 911 01 Trenčín, Slovenská republika
SLOVENSKÝ VODOHOSPODÁRSKY PODNIK, štátny podnik, Povodie dolného Váhu, odštepny závod, Ivana
Krasku 3/834, 921 01 Piešťany, Slovenská republika
Hydromeliorácie, štátny podnik, Vrakunská 29, 825 63 Bratislava-Podunajské Biskupice, Slovenská republika
Západoslovenská vodárenská spoločnosť, a.s., Tovarnícka 2208, 955 01 Topoľčany, Slovenská republika
Regionálny úrad verejného zdravotníctva Prievidza, Nemocničná 8, 972 01 Bojnice, Slovenská republika

OSTRATICE - skládky a radónové riziko



- Skládky (1) ☆ opustená skládka bez prekrytia (nelegálna skládka) (1)
- Neevidujeme svahové deformácie
- Neevidujeme výhradné ložiská DP
- Neevidujeme výhradné ložiská CHLU
- Neevidujeme výhradné ložiská OVL
- Neevidujeme ložiská nevyhradeného nerastu
- Neevidujeme prieskumné územia - návrhy
- Neevidujeme prieskumné územia - určené
- Neevidujeme staré banské diela
- Neevidujeme Radónové riziko - referenčné plochy
- Neevidujeme Prognóza zvýšeného radónového rizika (eU nad 4 ppm)



Izoplochy radónového rizika (null) stredné 63,0 % (8)

Registrátúrne číslo záznamu: 0004963/2022

Vec: Rozhodnutie zo zisťovacieho konania - Zmeny a doplnku č. 2 Územného plánu obce Ostratice

| Parafa | Dátum/čas | Meno | Pozícia | Org.útvár | Funkcia | V zast. | Zastúpil | Poznámka |
|-----------|---------------------|----------------------|---------|----------------|---------|---------|--------------------------|----------|
| Schválené | 04.08.2022 11:23 | Mlyneková Dana, Mgr. | vedúci | OU-PE- OSZP | | Áno | Valášeková Hana, Ing. | |