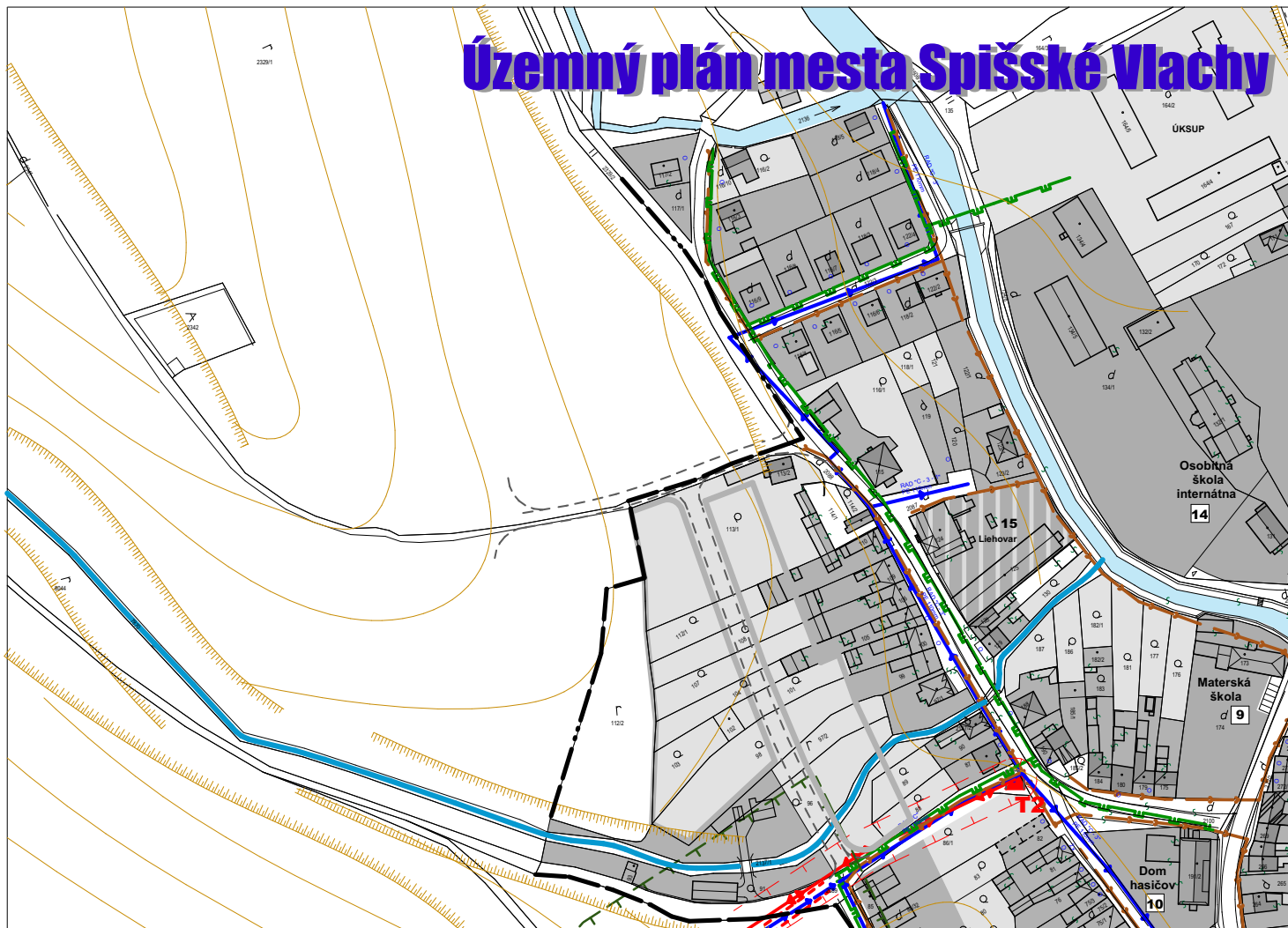


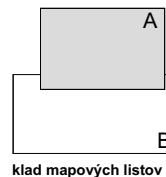
Územný plán mesta Spišské Vlachy



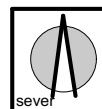
LEGENDA :

exist.stav	návrh r-2020	výhľad r-2025	
			hranica zastavaného územia k 1. 1. 1990
			navrhovaná hranica zastavanosti podľa stavebného zákona
			rozvádzacie vodovodné potrubie
			navrhovaná splašková kanalizácia PVC DN 300
			VTL plynovod
			STL plynovod
			transformátor 22/ 0,4 kV
			vzdušné VN el. vedenie
			plochy rodinných domov
			cestné komunikácie
			navrhovaná preložka cesty č. II/ 547
			funkcie navrhované na zrušenie

VÝKRES TECHNICKÉHO VYBAVENIA ÚZEMIA



klad mapových listov



obsah výkresu	VÝKRES VEREJNÉHO TECHNICKÉHO VYBAVENIA	mierka	1: 2000
---------------	--	--------	---------

názov dokumentácie

SPIŠSKÉ VLACHY ÚPN - mesta

obstarávateľ	mesto SPIŠSKÉ VLACHY	číslo výkresu	
odborný obstarávateľ	RNDr. Eleonóra Weissová		
hlavný riešiteľ / autor	Ing.arch. Ján Pastrňan		
architekt urbanista	Ing.arch. Lukáš Mihalko, Ing.arch. Martin Jaško		
odborný riešiteľ	Ing. Juraj Jochmann		
vypracoval			4.A
kreslil		kontroloval	
druh projektu	NAVRH ÚPN - mesta Spišské Vlachy	číсло sady	
číсло zákazky		formát	48 x A4
archívne číslo		dátum	október 2008