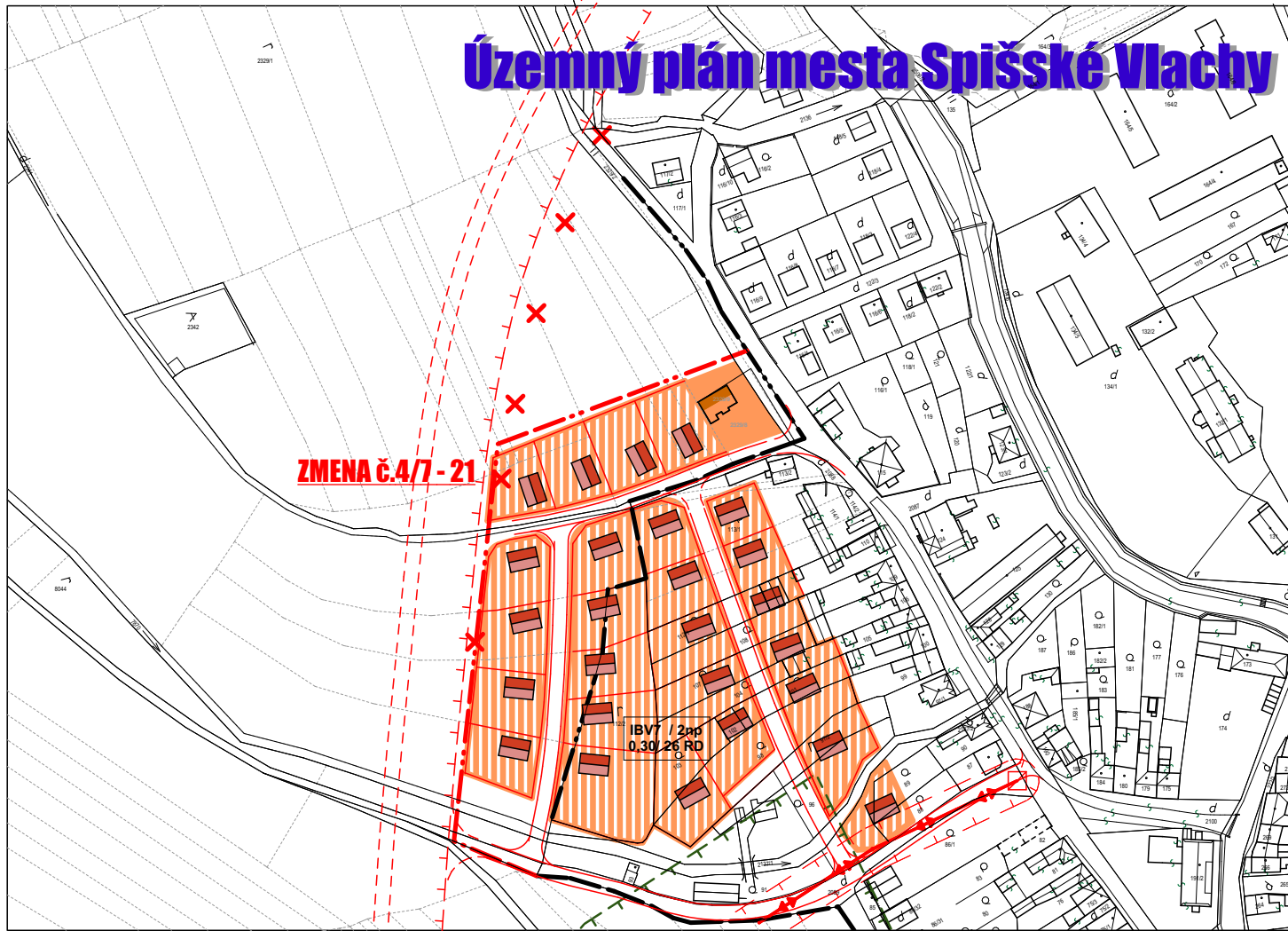


Územný plán mesta Spišské Vlachy



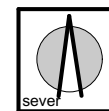
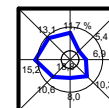
ZMENA č.4/7-21

IBV7 / 2pp
0.30/26 RD

LEGENDA :

exist.stav	návrh r.-2020	výhľad r.2025	
			hranica zastavaného územia k 1. 1. 1990
			navrhovaná hranica zastavanosti podľa stavebného zákona
			plochy rodinných domov
			cestné komunikácie
			navrhovaná preložka cesty č. II/ 547
			funkcie navrhované na zrušenie

VÝKRES PRIESTOROVÉHO A FUNKČNÉHO USPORIADANIA ÚZEMIA



obsah výkresu

VÝKRES PRIESTOROVÉHO A FUNKČNÉHO USPORIADANIA ÚZEMIA

mierka

1: 2000

názov dokumentácie

ZaD č.4/2021 územného plánu mesta SPIŠSKÉ VLACHY

obstarávateľ mesto SPIŠSKÉ VLACHY

odborný obstarávateľ Ing. Ján Kunák

hlavný riešiteľ / autor

Ing.arch. Ján Pastrán

číslo výkresu

architekt urbanista

Ing.arch. Lukáš Mihalko, Ing.arch. Martin Jaško

2.A

odborný riešiteľ

Ing. Vojtech Pejko

vypracoval

kreslil

kontroloval

druh projektu

ZaD č.4/2021 ÚPN - mesta Spišské Vlachy

číslo sady

číslo zákazky

formát

2 x A4

archívne číslo

dátum

04/2021