

OKRESNÝ ÚRAD VRANOV NAD TOPLĽOU

ODBOR STAROSTLIVOSTI O ŽIVOTNÉ PROSTREDIE


Námestie slobody 5, 093 01 Vranov nad Topľou

Číslo spisu

OU-VT-OSZP-2022/004971-013

Vranov nad Topľou

07. 06. 2022



Rozhodnutie

vydané v zisťovacom konaní

Výrok

Okresný úrad Vranov nad Topľou – odbor starostlivosti o životné prostredie – ako príslušný orgán štátnej správy podľa § 5, zák. č. 525/2003 Z.z. „o štátnej správe starostlivosti o životné prostredie a o zmene a doplnení niektorých zákonov“, v znení neskorších predpisov, v spojení s § 53 a § 56 zákona č. 24/2006 Z.z. „o posudzovaní vplyvov na životné prostredie a o zmene a doplnení niektorých zákonov“, v znení neskorších predpisov (ďalej aj zákon EIA), na základe oznámenia o strategickom dokumente „Zmeny a doplnky č.1 – Územný plán obce Tovarné“, ktorý predložil obstarávateľ – Obec Tovarné – vydáva v zmysle § 7 ods. 5 zákona po ukončení zisťovacieho konania toto rozhodnutie :

Navrhovaný strategický dokument :

Názov : Zmeny a doplnky č. 1 -
Územný plán obce Tovarné

Charakter : oblasť územného plánovania

- strategický dokument pripravovaný pre oblasť územného plánovania alebo využívania územia, ktorý určuje využitie malých území na miestnej úrovni – zisťovacie konanie

Umiestnenie : Kraj : Prešovský

Okres : Vranov nad Topľou

Obec : Tovarné

sa nebude posudzovať

podľa zákona č. 24/2006 Z.z. „o posudzovaní vplyvov na životné prostredie a o zmene a doplnení niektorých zákonov“, v znení neskorších predpisov.

Odôvodnenie

Obstarávateľ – Obec Tovarné – v zastúpení : PaedDr. Kvetoslavy Mižákovej, starostky obce – predložil dňa 4. 5. 2022 na Okresný úrad Vranov nad Topľou – odbor starostlivosti o životné prostredie (ďalej aj „orgán posudzovania vplyvov na životné prostredie“, aj „tunajší úrad“) podľa § 5 zákona č. 24/2006 Z.z. „o posudzovaní vplyvov na životné prostredie a o zmene a doplnení niektorých zákonov“, v znení neskorších predpisov (ďalej len „zákon EIA“) oznámenie o strategickom dokumente (ďalej aj „Oznámenie“) : „Zmeny a doplnky č.1 – Územný plán obce Tovarné“ (ďalej aj „ZaD č.1 ÚPN-O Tovarné“).

V rámci zisťovacieho konania tunajší úrad bezodkladne zverejnil oznámenie na webovom sídle ministerstva : www.enviroportal.sk , konkrétna akcia :

<https://www.enviroportal.sk/sk/eia/detail/zmeny-doplanky-c-1-uzemny-plan-obce-tovarne>

Následne rozoslal oznámenie listom zo dňa 6. 5. 2022 podľa § 6 ods. 2 „zákona EIA“ na zaujatie stanoviska dotknutým orgánom a dotknutej obci. Zároveň pri zverejnení oznámenia tunajší úrad oznámil možnosť vykonania konzultácií k uvedenému strategickému dokumentu.

Hlavným cieľom riešenia navrhovaných Zmien a doplnkov č.1 Územného plánu obce Tovarné je požiadavka obce na zapracovanie zámerov – zmien oproti platnému ÚPN – O v katastrálnom území obce Tovarné.

Predmetom riešenia ZaD č.1 sú nasledovné zmeny:

Zmena Z1/1

Z1/1 rieši zmenu funkčného využitia parcely CKN č.659/1 v k.ú. Tovarné na výstavbu rodinných domov. Ide o zmenu platnej plochy s funkciou obytnej zelene pri RD na navrhovanú plochu s funkciou bývania v rodinných domoch. Lokalita zmeny Z1/1 je umiestnená v juhovýchodnej okrajovej časti k.ú. obce Tovarné v satelitnej polohe vedľa cesty do susednej obce Tovarnianska Polianka pri existujúcej ploche RD. Zmena Z1/1 je navrhovaná z dôvodu evidovaného záujmu o výstavbu rodinných domov v tejto časti obce – predpokladá sa výstavba 2-3 RD.

Zmena Z1/2

Z1/2 rieši doplnenie funkčného využitia objektu s Denným stacionárom na parcelách CKN č.278/1, 278/2 a 278/4 v k.ú. Tovarné o funkciu bytového bývania. Ide o zmenu platnej plochy s funkciou občianskej vybavenosti na navrhovanú polyfunkčnú plochu s funkciami občianskej vybavenosti a bytového bývania. Lokalita zmeny Z1/2 je umiestnená v centrálnej časti obce Tovarné. Zmena Z1/2 je navrhovaná z dôvodu evidovaného záujmu o bytové bývanie v tejto lokalite vo forme bytového bývania polyfunkčne priradeného k funkcii Denného stacionára v rámci komplexnej prestavby objektu s využitím priestorov na 2.NP prípadne aj 3. NP budovy v kapacitnom rozsahu cca 7 BJ.

Zmena Z1/3

Z1/3 rieši aktualizáciu funkčného využitia objektu so Zdravotným strediskom na parcele CKN č.256 v k.ú. Tovarné s existujúcou funkciou bytového bývania. Platná plocha s funkciou občianskej vybavenosti sa navrhuje na polyfunkčnú plochu s funkciami občianskej vybavenosti a bytového bývania. Lokalita zmeny Z1/3 je umiestnená v centrálnej časti obce Tovarné. Zmena Z1/3 je navrhovaná z dôvodu evidovanej požiadavky na spresnenie súčasného stavu funkčného využitia budovy so Zdravotným strediskom vzhľadom na existujúci stav (2 exist. BJ na 2.NP) a tiež z dôvodu evidovaného záujmu o zhodnotenie a doplnenie existujúceho bytového bývania v rámci uvažovanej prestavby objektu (prestavba a nadstavba existujúceho podkrovia nad 2.NP) v kapacitnom rozsahu doplnenia cca 2 nových BJ - spolu 4 BJ (2exist. +2navrhované BJ).

Základné údaje o predpokladaných vplyvoch strategického dokumentu na životné prostredie vrátane zdravia :

1. Požiadavky na vstupy

Pre riešenie Zmien a doplnkov č.1 ÚPN obce Tovarné sú východiskové vstupné podklady:

- Schválený platný územný plán obce Tovarné
- ÚPN Prešovského samosprávneho kraja
- Aktuálne poklady a informácie zistené pri prípravných prácach Zmien a doplnkov č.1 Územného plánu obce Tovarné

2. Údaje o výstupoch

Dokumentácia Územného plánu obce Tovarné obsahuje v zmysle stavebného zákona smerné a záväzné časti. Výstupy ZaD č.1 ÚPN obce Tovarné sú definované v dokumentácii a sú premietnuté do záväzných častí Zmien a doplnkov č.1 Územného plánu obce Tovarné, ktoré budú vyhlásené všeobecným záväzným nariadením obce.

Ovzdušie:

Navrhovanými ZaD č.1 nedôjde k nárastu negatívnych vplyvov na emisnú situáciu a kvalitu ovzdušia v lokalite. Pri povoľovaní prevádzky je potrebné dodržiavať zákon č. 137/2010 Z.z. o ovzduší v znení zákona č.318/2012 Z.z. a vykonávacími predpismi k tomuto zákonu, napr. v súlade s vyhláškou MŽP SR č. 410/2012 Z.z., ktorou sa vykonávajú niektoré ustanovenia zákona o ovzduší a v súlade s vyhláškou MŽP SR č. 411/2012 Z.z. o monitorovaní emisií zo stacionárnych zdrojov znečisťovania ovzdušia a kvality ovzdušia v ich okolí.

Odpadové vody:

Nedôjde ku kontaminácii pôdy znečistenými vodami, na parkovacích plochách budú navrhnuté lapače ropných látok. Odpadové vody z riešeného územia budú riešené do ČOV.

Odpady:

Vzniknú odpady počas výstavby a pri samotnej prevádzke. Nakladanie odpadov bude zabezpečené v zmysle zákona č.79/2015 Z.z. o odpadoch a o zmene a doplnení niektorých zákonov v znení neskorších predpisov.

Hluk a vibrácie:

Najväčším zdrojom hluku v území bude líniový zdroj hluku „doprava“, ktorý vznikne počas samotnej výstavby (krátkodobé zvýšenie zaťaženia územia hlukom). Celkovo sa vplyv hluku na okolie dá charakterizovať ako dočasný a neohrozujúci okolité obyvateľstvo.

Žiarenie a iné fyzikálne polia:

V rámci činnosti v lokalite nedôjde k žiareniu a iným fyzikálnym poliam.

Doplňujúce údaje:

- V území obce nie sú realizované ani navrhované žiadne významné terénne úpravy a zásahy do krajiny.

3. Údaje o priamych a nepriamych vplyvoch na životné prostredie

Návrh zmeny strategického dokumentu mení spôsob využitia územia lokality v rámci už urbanizovanej krajiny. Na kvalitu ovzdušia môže negatívne vplývať prašnosť z dopravy a zvýšený objem emisií vypúšťaných do ovzdušia automobilovou dopravou počas výstavby. Vplyvy sú dočasné. Zvýši sa spotreba pitnej vody, množstvo splaškových vôd a objem komunálneho odpadu. Predpokladáme, že emisie a odvádzané vody budú spĺňať legislatívou stanovené koncentrácie a preto ich negatívny vplyv nepovažujeme za významný. Z kumulatívnych vplyvov návrh zmeny spôsobí lokálne mierne zvýšenie hladiny hluku z novej dopravy v obci.

4. Vplyv na zdravotný stav obyvateľstva

Vo väzbe na ciele spracovania ZaD č.1 Územného plánu obce Tovarné tento dokument nepredpokladá negatívny priamy ani nepriamy vplyv na zdravie obyvateľov. Nepriamy vplyv na zdravie obyvateľov je pozitívny a spočíva v koncepčnom riešení prípravy územia obce na jej rozvoj vo všetkých oblastiach. Navrhované zmeny nepredstavujú nebezpečnú prevádzku, ktorá by zaťažovala životné prostredie emisiami, hlukom, produkciou odpadov, odpadových vôd, neprimeranými nárokmi na energie, vodu, zásobovanie plynom, ktoré by mohli mať čiastočne negatívny vplyv na zdravotný stav ľudí.

5. Vplyvy na chránené územia vrátane návrhu opatrení na ich zmiernenie

V k.ú. obce Tovarné sa nenachádzajú chránené územia vyhlásené v zmysle zákona NR č. 543/2002 Z.z. o OPaK. Pre katastrálne územie obce Tovarné platí 1. a 2. stupeň územnej ochrany podľa zákona OPaK. Druhý stupeň územnej ochrany v zmysle § 49 ods. 6 zákona OPaK platí v ochrannom pásme chráneného stromu.

Chránené územia európskej siete chránených území /NATURA 2000/ nie sú v k.ú. obce vymedzené.

V katastrálnom území obce Tovarné eviduje ŠOP SR biotopy európskeho a národného významu:

- Lk1,6510 /kód biotopu/ - Nížinné a podhorské kosné lúky;
- Lk5,6430 - Vysokobylinné spoločenstvá na vlhkých lúkach;
- Ls 1.3,91EO* - Jaseňovo-jelšové podhorské lužné lesy;
- Ls5.1,9130 - Bukové a jedľovo-bukové kvetnaté lesy;
- Ls3.3, 91IO* - Dubové nátržníkové lesy; Ls2.1 Dubovo-hrabové lesy karpatské.

Realizácia zásahov, ktoré môžu poškodiť alebo zničiť biotop európskeho alebo národného významu, podlieha z hľadiska ochrany záujmov prírody vydaniu súhlasu orgánu ochrany prírody a krajiny podľa § 6 zákona OPaK - Okresný úrad, Odbor starostlivosti o životné prostredie. V prípade, že biotopy európskeho alebo národného významu nie sú vykreslené v ÚPN z dôvodu, že odborná organizácia neposkytla ich presnú lokalizáciu, budú orgánom ochrany prírody a krajiny identifikované v etape konania stavebného úradu o územnom rozhodnutí a stavebnom povolení a na výskyt týchto biotopov upozorní orgán ochrany prírody vo svojom vyjadrení vydanom pred vydaním územného rozhodnutia a stavebného povolenia podľa § 9 ods. 1, písm. b/ alebo c/ zákona OPaK.

CHRÁNENÉ PARKY A CHRÁNENÉ STROMY

V k.ú. obce Tovarné nie sú evidované chránené parky. V k.ú. obce je evidovaný chránený strom - Platan v Tovarnom (IČ-37) - platan západný /*Platanus occidentalis*/.

Ochranné pásmo stromu v zmysle § 49 ods. 6 zákona OPaK je vymedzené okolo chráneného stromu v plošnom priemete jeho koruny, ktorý je zväčšený o 1,5 m najmenej však v okruhu 10 m od kmeňa stromu a platí v ňom primerane 2. stupeň ochrany /§13 zákona OPaK/.

Miestne prvky územného systému ekologickej stability - MÚSES

V k.ú. obce Tovarné sa nachádzajú miestne biokoridory hydricko-terestrické. Ďalšími významnými prvkami ekologickej stability sú porasty rozptýlenej mimolesnej zelene, najmä v okolí ciest, vodných tokov, terénnych strží, ktoré je potrebné v maximálnej možnej miere chrániť.

Miestne biokoridory (hydricko – terestrické)

-„Ondavka“ (MBK-1) - Riečka preteká cez južnú časť k.ú. obce z východu na západ. V juhozápadnej časti k.ú. sa vlieva do rieky Ondava ako jej ľavostranný prítok.

-„Tovarniansky potok /Mydlina/“ (MBK-2) - Potok preteká cez k.ú. obce zo severu na juh z rybníka a ďalej cez zastavané územie a centrum obce Tovarné a v južnej časti k.ú. sa vlieva do riečky Ondavka ako jej pravostranný prítok.

-„Štefanovský potok“ (MBK-3) - Potok preteká cez severnú časť k.ú. obce zo severu na juh z k.ú. Štefanovce do rybníka v severnej časti k.ú..

-„Nemecký potok“ (MBK-4) - Potok preteká cez východnú časť k.ú. obce zo zalesnených pahorkov zo severu na juh pri hranici s k.ú. Hudcovce a v juhovýchodnej časti k.ú. sa vlieva do riečky Ondavka ako jej pravostranný prítok.

-„Pravostranný prítok Tovarnianskeho potoka“ (MBK-5) - Kratší potôčik prameniáci a pretekajúci pod miernymi svahmi v severozápadnej časti k.ú. obce.

-„Ľavostranný prítok Tovarnianskeho potoka“ (MBK-6) - Kratší potôčik prameniáci a pretekajúci pod nízkymi pahorkami v severnej časti k.ú. obce

-„Ľavostranný prítok Štefanovského potoka“ (MBK-7) - Kratší potôčik prameniáci a pretekajúci zalesnenými pahorkami v severnej časti k.ú. obce

-„Ľavostranný prítok Štefanovského potoka“ (MBK-8) - Kratší potôčik prameniáci a pretekajúci zalesnenými pahorkami v severnej časti k.ú. obce na hranici s k.ú. Štefanovce.

Ďalšie 3 menšie bezmenné ľavostranné prítoky Tovarnianskeho potoka /potôčiky/ pretekajúce pahorkami severovýchodne od zastavaného územia sú súčasťou regionálneho biokoridoru RBK 37 Radvanovce - Sedliská.

Územie riešené ZaD č.1 do týchto území nezasahuje. V riešenom území ZaD č.1 sa nenachádzajú ani veľkoplošné a maloplošné chránené územia.

Navrhované riešenie Zmien a doplnkov č.1 obce Tovarné rešpektuje v katastrálnom území obce evidované biocentrá a biokoridory.

6. Možné riziká súvisiace s uplatňovaním strategického dokumentu, návrh opatrení

Riziká vo vzťahu k zdravotnému stavu obyvateľstva nie sú spojené s nadmerným hlukom z prevádzky ani z dopravy.

7. Vplyvy na životné prostredie presahujúce štátne hranice

Predložený strategický materiál nebude mať vplyvy na životné prostredie presahujúce štátne hranice.

Oznámenie o strategickom dokumente vypracovala Ing. Iveta Sabaková, odborne spôsobilá osoba pre obstarávanie ÚPP a ÚPD.

V zákonom stanovenom termíne doručili na tunajší úrad svoje písomné stanoviská nasledovné subjekty (uvádzame v skrátenom znení) :

1. Regionálny úrad verejného zdravotníctva so sídlom vo Vranove nad Topľou, č. HŽPaPPL/00917/2022/001871 zo dňa 13. 5. 2022 – RÚVZ so sídlom vo Vranove nad Topľou, ako dotknutý orgán podľa § 6 ods. 6 zák. č. 24/2006 Z. z. o posudzovaní vplyvov na životné prostredie a o zmene a doplnení niektorých zákonov, podávame požadované písomné stanovisko k strategickému dokumentu „Zmeny a doplnky č. 1 - Územný plán“ navrhovateľa: Obec Tovarné – v zastúpení starostu obce.

Predložená územnoplánovacia dokumentácia Územný plán obce Tovarné „Zmeny a doplnky č. 1 - Návrh“ nie je v rozpore so záujmami chránenými zák. č. 355/2007 Z. z., spĺňa požiadavky na vytváranie vhodných podmienok ochraňujúcich, podporujúcich a rozvíjajúcich verejné zdravie a pozitívne ovplyvňovanie determinantov zdravia, preto sa súhlasilo s oznámením o strategickom dokumente.

=> berie sa na vedomie

2. Okresný úrad Vranov nad Topľou – odbor starostlivosti o životné prostredie – úsek štátnej vodnej správy, č. OU-VT-OSZP-2022/005319-002 zo dňa 17. 5. 2022 – Okresný úrad Vranov nad Topľou – odbor starostlivosti o životné prostredie - ako príslušný orgán štátnej vodnej správy podľa § 5 zák. č. 525/2003 Z.z. „o štátnej správe starostlivosti o životné prostredie a o zmene a doplnení niektorých zákonov“, v znení nesk. predpisov a zák. č. 364/2004 Z.z. „o vodách a o zmene zákona SNR č. 372/1990 Zb. o priestupkoch v znení nesk. predpisov (vodný zákon)“ k uvedenej zmene strategického dokumentu z hľadiska ochrany vodných pomerov dáva k predloženému oznámeniu o strategickom dokumente nasledovné stanovisko :

1. Rozvojovú plochu Z1/1 riešiť komplexne – s príslušnou infraštruktúrou (vodovod, splašková a dažďová kanalizácia).

2. Rešpektovať ochranné pásma vodárenských zdrojov. Dotknuté územie sa nachádza v ochrannom pásme II. stupňa vodárenského zdroja toku Ondava, v profile Kučín, ktoré bolo vyhlásené rozhodnutím Východoslovenského krajského národného výboru v Košiciach, č. 498/81/82 zo dňa 25.1.1982. Pri navrhovaných činnostiach je preto potrebné rešpektovať citované rozhodnutie.

3. V prípade, že budú vody z povrchového odtoku z navrhovaných lokalít odvádzané do spodných vôd – priamo alebo nepriamo vsakovaním, bude potrebné zhodnotiť ich vplyv na vodné pomery v území (zhodnotiť možné riziká znečistenia a zhoršenia kvality podzemných vôd).

=> akceptuje sa

3. Okresný úrad Vranov nad Topľou, štátna správa odpadového hospodárstva, č. OU- OU-VT-OSZP-2022/005362-002 zo dňa 18. 5. 2022 – Okresný úrad Vranov nad Topľou, odbor starostlivosti o životné prostredie, orgán štátnej správy ochrany ovzdušia konštatuje, že predmetný strategický dokument nie je v rozpore so záujmami ochrany ovzdušia v okrese Vranov nad Topľou. Tunajšia štátna správa ochrany ovzdušia k predloženému dokumentu nemá námietky za podmienky, že navrhnuté strategické ciele, ktoré majú vplyv na kvalitu ovzdušia budú realizované v súlade s ustanoveniami zákona č. 137/2010 Z.z. o ovzduší v znení neskorších predpisov, úrad teda nepožaduje posudzovať návrh strategického dokumentu.

Vyhodnotenie Okresného úradu Vranov nad Topľou: Stanovisko dotknutého orgánu je súhlasné, s upozornením na povinnosť dodržiavať platnú legislatívu v oblasti ochrany ovzdušia.

=> berie sa na vedomie

4. Ministerstvo životného prostredia SR – Sekcia geológie a prírodných zdrojov – Odbor štátnej geologickej správy, č. 4074/2022 - 5.3 27412/2022 zo dňa 24. 5. 2022 – Ministerstvo životného prostredia Slovenskej republiky,

odbor štátnej geologickej správy (ďalej len „ministerstvo“) na základe Vášho oznámenia o strategickom dokumente „Zmeny a do-plnky č. 1 územného plánu obce Tovarné“ Vám podľa § 15 ods. 1 a ods. 3 zákona č. 44/1988 Zb. o ochrane a využití nerastného bohatstva (banský zákon) v znení neskorších predpisov, § 20 a § 23 ods. 16 zákona č. 569/2007 Z. z. o geologických prácach (geologický zákon) v znení neskorších predpisov a § 6 ods. 6 zákona 24/2006 o posudzovaní vplyvov na životné prostredie a o zmene a doplnení niektorých zákonov zasiela nasledovné stanovisko:

1. V katastrálnom území obce Tovarné (ďalej len „predmetné územie“) je evidovaná skládka odpadov tak, ako je zobrazená na priloženej mape. Ministerstvo odporúča uvedenú skládku odpadov dostatočne zohľadniť v územnoplánovacej dokumentácii.

2. V predmetnom území je na základe výpisu z Informačného systému environmentálnych záťaží evidovaná environmentálna záťaž:

Názov EZ: VT (031) / Tovarné - skládka TKO Názov lokality: skládka TKO Druh činnosti: skládka komunálneho odpadu

Stupeň priority: EZ so strednou prioritou (K 35 - 65)

Registrovaná ako: A pravdepodobná environmentálna záťaž

Pravdepodobná environmentálna záťaž môže negatívne ovplyvniť možnosti ďalšieho využitia územia.

3. V predmetnom území je podľa priloženej mapy zaregistrovaný výskyt jedného potenciálneho zosuvu a dvoch stabilizovaných zosuvov. Nestabilné je aj bezprostredné okolie zaregistrovaných svahových deformácií, kde je možnosť rozšírenia a aktivizácie existujúcich zosuvov. Hodnotenú územie patrí do rajónu potenciálne nestabilných až nestabilných území. Územie je citlivé na väčšie antropogénne zásahy.

Orgány územného plánovania sú podľa § 20 ods. 1 geologického zákona povinné v textovej a grafickej časti územnoplánovacej dokumentácie zohľadniť výsledky geologických prác, v konkrétnom prípade výsledky inžinierskogeologického prieskumu spracované v záverečnej správe: Atlas máp stability svahov SR v M 1 : 50 000 Šimeková, Martinčeková a kol., 2006, ktorý je prístupný na mapovom serveri Štátneho geologického ústavu Dionýza Štúra Bratislava. Na webových stránkach sú dostupné aj ďalšie údaje a informácie o zaregistrovaných svahových deformáciách (<http://mapserver.geology.sk/zosuvy/>, http://www.geology.sk/new/sk/sub/Geoisnomenu/geof/at-las_st_sv).

Svahové deformácie v predmetnom území negatívne ovplyvňujú možnosti využitia nestabilných území pre stavebné účely.

4. Predmetné územie spadá do nízkeho až stredného radónového rizika, tak ako je to zobrazené na priloženej mape. Stredné radónové riziko môže negatívne ovplyvniť možnosti ďalšieho využitia územia.

5. Informácie o geotermálnej energii v predmetnom území sú k dispozícii na webovej stránke Štátneho geologického ústavu Dionýza Štúra – aplikácia Atlas geotermálnej energie <http://apl.geo-logy.sk/mapportal/#/aplikacia/14>.

Podľa § 20 ods. 3 geologického zákona ministerstvo vymedzuje ako riziká stavebného využitia územia:

a) výskyt potenciálnych a stabilizovaných zosuvov. Vhodnosť a podmienky stavebného využitia územia s výskytom potenciálnych a stabilizovaných zosuvov je potrebné posúdiť a overiť inžinierskogeologickým prieskumom. Orgány územného plánovania sú podľa § 20 ods. 1 geologického zákona povinné v textovej a grafickej časti územnoplánovacej dokumentácie zohľadniť výsledky geologických prác.

b) výskyt stredného radónového rizika. Vhodnosť a podmienky stavebného využitia územia s výskytom stredného radónového rizika je potrebné posúdiť podľa zákona č. 355/2007 Z. z. o ochrane, podpore a rozvoji verejného zdravia a o zmene a doplnení niektorých zákonov v znení neskorších predpisov a vyhlášky MZ SR č. 528/2007 Z. z., ktorou sa ustanovujú podrobnosti o požiadavkách na obmedzenie ožiarenia z prírodného žiarenia.

=> akceptuje sa

5. Okresný úrad Vranov nad Topľou, štátna správa odpadového hospodárstva, č. OU-VT-OSZP-2022/005395-02/KB zo dňa 24. 5. 2022 – Okresný úrad Vranov nad Topľou - Odbor starostlivosti o životné prostredie ako vecne a miestne príslušný orgán štátnej správy podľa § 5 zákona č. 525/2003 Z.z. o štátnej správe starostlivosti o životné prostredie a o zmene a doplnení niektorých zákonov v znení neskorších predpisov, § 104 ods. 1 písm. d) a § 99 ods. 1 písm. písm. d) zákona č. 79/2015 Z.z. o odpadoch a o zmene a doplnení niektorých zákonov v znení neskorších predpisov dáva na základe oznámenia o strategickom dokumente „Zmeny a doplnky č.1– Územný plán obce Tovarné“- zisťovacie konanie, nasledovné vyjadrenie :

K navrhovaným zmenám a doplnkom nemáme pripomienky.

=> berie sa na vedomie

6. Krajský pamiatkový úrad Prešov, č. KPUPO-2022/11469-2/43765/HU zo dňa 25. 5. 2022 – Krajský pamiatkový úrad Prešov podľa § 11 ods. 2 písm. b), c) a d) zákona č. 49/2002 Z. z. o ochrane pamiatkového fondu v znení

neskorších zmien a doplnkov (ďalej len „pamiatkový zákon“) ako vecne a podľa § 9 ods. 5 miestne príslušný správny orgán na úseku ochrany pamiatkového fondu, archeologických nálezov a archeologických nálezísk v súlade s ustanovením § 29 pamiatkového zákona vydáva toto

z á v ä z n é s t a n o v i s k o :

Okresný úrad Vranov nad Topľou, Odbor starostlivosti o životné prostredie, Námestie slobody 5, 093 01 Vranov nad Topľou doručil dňa 11. 05. 2022 Krajskému pamiatkovému úradu Prešov (ďalej aj „KPÚ Prešov“ alebo „tunajší úrad“) oznámenie o strategickom dokumente „Zmeny a doplnky č. 1 – Územný plán obce Tovarné“ so žiadosťou o písomné stanovisko v zmysle § 6 ods. 6 zákona č. 24/2006 Z. z. o posudzovaní vplyvov na životné prostredie a o zmene a doplnení niektorých zákonov.

Krajský pamiatkový úrad Prešov vydal obstarávateľovi územnoplánovacej dokumentácie, Obci Tovarné, dňa 24. 05. 2022 stanovisko č. KPUPO-2022/11467-2/42373/HU, v ktorom z hľadiska záujmov chránených pamiatkovým zákonom po preštudovaní územnoplánovacej dokumentácie „Tovarné, územný plán obce - návrh, Zmeny a doplnky č. 1“, ktorý v 04/2022 vypracovali: Ing. arch. Jozef Los-Chovanec, Ing. arch. Jozef Bednár, stanovil tieto pripomienky:

Aktualizovať v ÚPN-O Tovarné a následne aj v záväznej časti zoznam národných kultúrnych pamiatok (ďalej aj „NKP“) evidovaných v Ústrednom zozname pamiatkového fondu (ďalej len „ÚZPF“) v registri nehnuteľných kultúrnych pamiatok.

Vyznačiť v grafickej časti ÚPN-O Tovarné NKP - archeologickú lokalitu Sídliisko (č. ÚZPF 4771/1) podľa priloženého mapového podkladu, ktorý je súčasťou tohto stanoviska (viď príloha). Národnú kultúrnu pamiatku vyznačiť vhodnou grafickou značkou.

Aktualizovať a doplniť v textovej časti ÚPN-O Tovarné a následne aj v záväznej časti celkový názov a rozsah archeologickej lokality, ktorú Krajský pamiatkový úrad Prešov eviduje v Evidencii archeologických lokalít v katastrálnom území Tovarné:

1. Historické jadro obce - územie s evidovanými archeologickými nálezmi z obdobia stredoveku až novoveku (najstaršia zmienka o obci k roku 1215).

Zaniknutý kaštieľ - čiastkovo skúmané murované konštrukcie, kanalizácie, kultúrne vrstvy zo staršieho až mladšieho novoveku.

Zmeny a doplnky č. Z1/1 sa týkajú plochy, ktorá je v priamom dotyku s NKP - archeologickou lokalitou Sídliisko (č. ÚZPF 4772/1). Zmeny a doplnky Z1/2 a Z1/3 sa týkajú územia, ktoré sa nachádza na evidovanej archeologickej lokalite - 1. Historické jadro obce - územie s evidovanými archeologickými nálezmi (1. písomná zmienka o obci z roku 1215).

Z vyššie uvedených dôvodov bude Krajský pamiatkový úrad Prešov v zmysle pamiatkového zákona v spolupráci s príslušným staveným úradom pri vykonávaní akejkoľvek stavebnej či inej hospodárskej činnosti v danom území a lokalitách zabezpečovať podmienky ochrany archeologických nálezov a archeologických nálezísk v procese územného a stavebného konania. Krajský pamiatkový úrad Prešov v zmysle pamiatkového zákona môže rozhodnúť o povinnosti vykonať archeologický výskum aj na mieste stavby alebo inej hospodárskej činnosti, ktoré nie je evidovaným archeologickým náleziskom, ak na tomto mieste dôvodne predpokladá výskyt archeologických nálezov. Prípadné evidované pamätihodností odporúčame doplniť do textovej časti ÚPN a nehnuteľné pamätihodností zároveň vyznačiť vhodnou grafickou značkou v jej grafickej časti a v legende.

Krajský pamiatkový úrad Prešov z hľadiska záujmov ochrany pamiatkového fondu, archeologických nálezov a archeologických nálezísk s návrhom územnoplánovacej dokumentácie súhlasí pri dodržaní podmienky, že uvedené podmienky, pripomienky a podklady, ktoré KPÚ Prešov zaslal obstarávateľovi územnoplánovacej dokumentácie, obci Tovarné, budú doplnené, aktualizované a zohľadnené v strategickom dokumente.

Krajský pamiatkový úrad Prešov zároveň nepožaduje posudzovanie strategického dokumentu „Zmeny a doplnky č. 2 - Územný plán obce Tovarné“ podľa zákona č. 24/2006 Z. Z. o posudzovaní vplyvov na životné prostredie a o zmene a doplnení niektorých zákonov v znení neskorších predpisov, ak budú dodržané uvedené podmienky.

=> akceptuje sa

ZÁVER :

Okresný úrad Vranov nad Topľou, odbor starostlivosti o životné prostredie v rámci zisťovacieho konania podľa § 7 ods. 4 zákona posúdil strategický dokument z hľadiska povahy a rozsahu, miesta vykonávania, jeho únosného zaťaženia a ochranu poskytovanú podľa osobitných predpisov, významu predpokladaných vplyvov na životné prostredie a zdravie obyvateľstva a úrovne spracovania strategického dokumentu. Prihliadal pritom na stanoviská

doručené od dotknutých orgánov a zainteresovaných subjektov vrátane verejnosti a na kritériá pre zisťovacie konanie uvedené v prílohe č. 3 zákona.

Cieľom zisťovacieho konania je určenie či daný strategický dokument alebo zmena strategického dokumentu bude predmetom ďalšieho konania - posudzovania vplyvov strategického dokumentu, končiaceho vydaním záverečného stanoviska z posúdenia strategického dokumentu.

Zo stanovísk nevyplývalo, že je predpoklad očakávaných vplyvov na životné prostredie takého významu, aby vzniesli požiadavku na ďalšie posudzovanie strategického dokumentu – preto orgán posudzovania vplyvov na životné prostredie rozhodol tak, ako je vo výrokovej časti tohto rozhodnutia.

UPOZORNENIE :

Týmto záverom zisťovacieho konania nie je dotknutá povinnosť posudzovania konkrétnych činností podliehajúcich posudzovaniu podľa uvedeného zákona!

Podľa § 7 ods. 7 „zákona EIA“ dotknutá obec bezodkladne informuje o tomto rozhodnutí verejnosť spôsobom v mieste obvyklým.

Poučenie

Zisťovacie konanie sa nevykonáva podľa zákona č. 71/1967 Zb. „o správnom konaní (správny poriadok)“, v znení nesk. predpisov, a preto sa voči nemu nemožno odvolať. Toto rozhodnutie možno preskúmať súdom podľa zákona č. 162/2015 Z.z. Správny súdny poriadok.

Ing. Anton Olah
vedúci odboru

Informatívna poznámka - tento dokument bol vytvorený elektronicky orgánom verejnej moci

IČO: 00151866 Sufix: 10305

Doručuje sa

Obec Tovarné, Tovarné 4, 094 01 Tovarné, Slovenská republika

Na vedomie

Ministerstvo životného prostredia SR, Sekcia geológie a prírodných zdrojov, odbor ŠGS, Nám. Ľudovíta Štúra 1, 812 35 Bratislava 1

Okresný úrad Prešov, OSZP, Nám. mieru 3, 080 01 Prešov 1

Krajský pamiatkový úrad Prešov, Hlavná, 080 01 Prešov 1

Okresný úrad Prešov, odbor cestnej dopravy a pozemných komunikácií, Nám. mieru 3, 080 01 Prešov 1

Okresný úrad Vranov nad Topľou, ŠVS, ŠSOO, ŠSOH, Námestie slobody 5, 095 01 Vranov nad Topľou

Okresný úrad Vranov nad Topľou, pozemkový a lesný odbor, Námestie slobody 0/5, 093 01 Vranov nad Topľou 1

Okresný úrad Vranov nad Topľou, odbor krízového riadenia, Námestie slobody 5, 095 01 Vranov nad Topľou

Regionálna veterinárna a potravinová správa Vranov nad Topľou, Kalinčiakova 879, 093 28 Vranov nad Topľou 1

Regionálny úrad verejného zdravotníctva Vranov nad Topľou, Pribinova 95, 093 17 Vranov nad Topľou 1

Obec Ondavské Matiašovce, Ondavské Matiašovce 201, 094 01 Ondavské Matiašovce

Obec Štefanovce, Štefanovce 14, 082 35 Štefanovce

Obec Topoľovka, Topoľovka 194, 067 45 Topoľovka

Obec Sedliská, Sedliská 85, 094 09 Sedliská

Obec Kladzany, Kladzany 100, 094 21 Kladzany

Obec Tovarnianska Polianka, Tovarnianska Polianka 25, 094 01 Tovarnianska Polianka

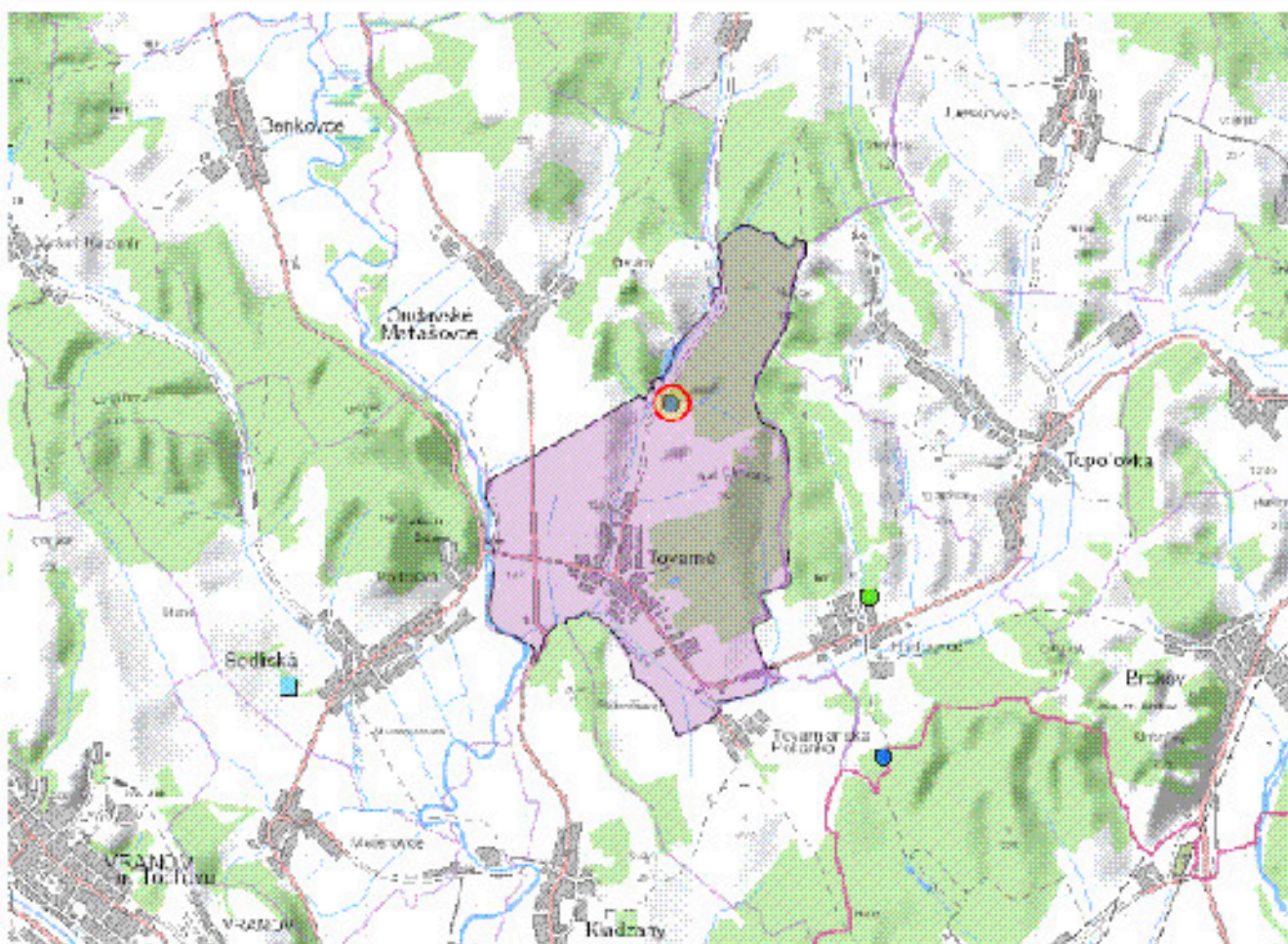
Obec Hudcovce, Hudcovce 2, 067 45 Hudcovce

Ministerstvo životného prostredia Slovenskej republiky
VÝPIS Z REGISTRA ENVIRONMENTÁLNYCH ZÁŤAŽÍ
Vytvorené cez EnviroPortál

Dátum vyhotovenia: **06.05.2022**
Čas vyhotovenia: **09:29**

Webová mapová aplikácia IS EZ - Informačný systém environmentálnych záťaží

ČASŤ: MAPOVÁ ZOSTAVA



M 1 : 9 244 649

ČASŤ: LEGENDA

Environmentálne záťaž (EZ)

Všetky EZ

- Pravdepodobná environmentálna záťaž
- Environmentálna záťaž
- Sanovaná/rekultivovaná lokalita
- Pravdepodobná environmentálna záťaž aj sanovaná/rekultivovaná lokalita

ČASŤ: INFORMATÍVNY VÝPIS PRIESTOROVÉHO PRVKU

Obec: Tovarné (okr. Vranov nad Topľou) (1)

[Hranice obcí]: **Tovarné**

(Stav údajov k: 01.05.2020)



Názov obce: **Tovarné**

[Miesty EZ]: skládka TKO

(Stav údajov k: 04.05.2022)

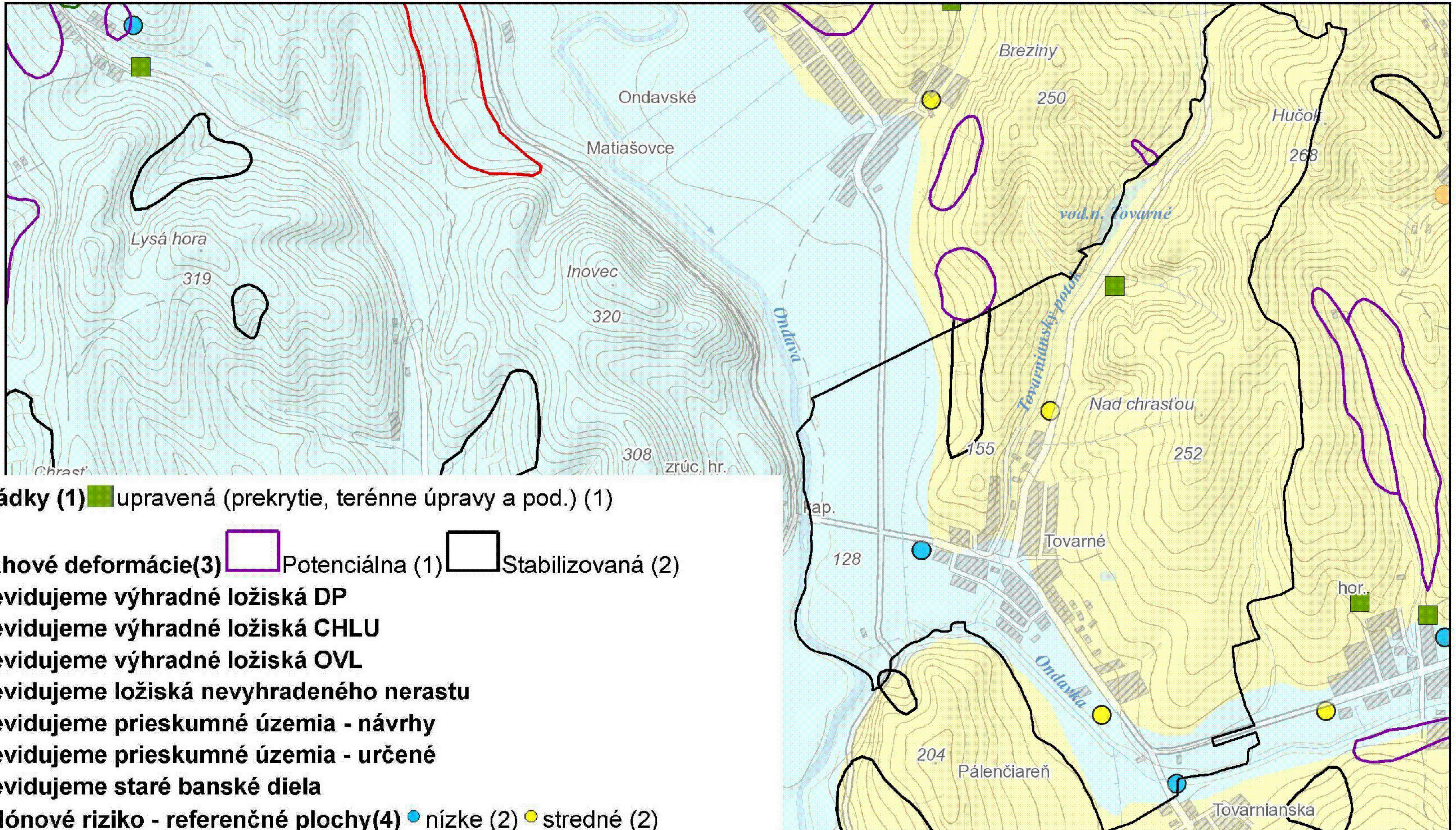


Identifikátor EZ: SK/EZ/NT/1037
Názov EZ: VT (031) / Tovarné - skládka TKO
Názov lokality: skládka TKO
Dátum poslednej zmeny: 22.05.2020 09:08:07
Registrovaná ako: [A - Pravdepodobná environmentálna záťaž](#)
Záťaž je evidovaná v registri skládok odpadov: [Záznamový list](#)

ČASŤ: COPYRIGHT

- © 2009 - 2022 pre MŽP SR vytvára SAŽP, Register environmentálnych záťaží
- © Úrad geodézie, kartografie a katastra SR 2000, č.035/001004 - AG, SVM50
- © 2022 ŠGÚDŠ, Register skládok odpadov
- © SAŽP, Register základných sídelných jednotiek; © Geodetický a kartografický ústav Bratislava, Zmluva č. 97-31-13524/2006 o poskytnutí hromadných údajov z katastra nehnuteľností

TOVARNÉ - zosuvy, skládky a radónové riziko



Skládky (1) ■ upravená (prekrytie, terénne úpravy a pod.) (1)

Svahové deformácie(3) □ Potenciálna (1) □ Stabilizovaná (2)

Neevidujeme výhradné ložiská DP

Neevidujeme výhradné ložiská CHLU

Neevidujeme výhradné ložiská OVL

Neevidujeme ložiská nevyhradeného nerastu

Neevidujeme prieskumné územia - návrhy

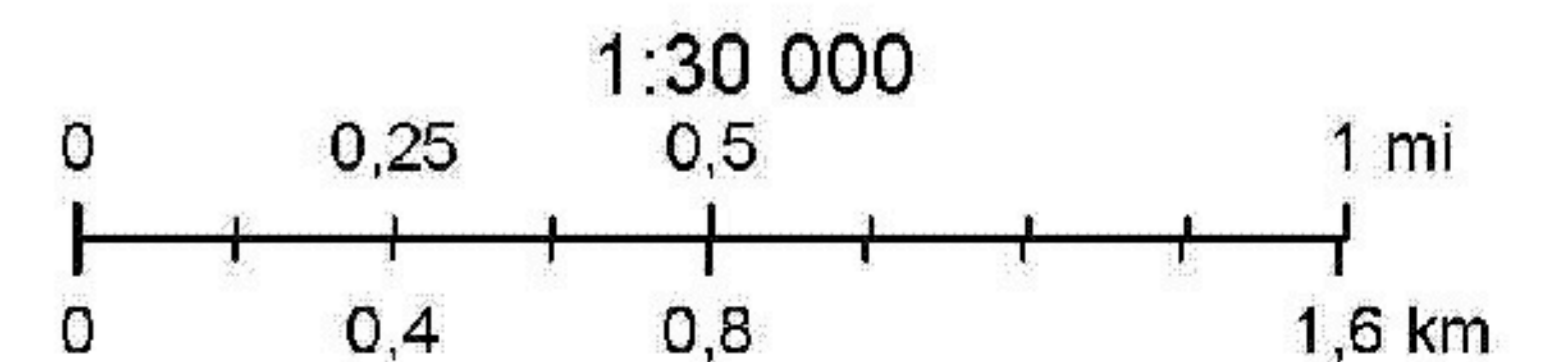

Neevidujeme prieskumné územia - určené

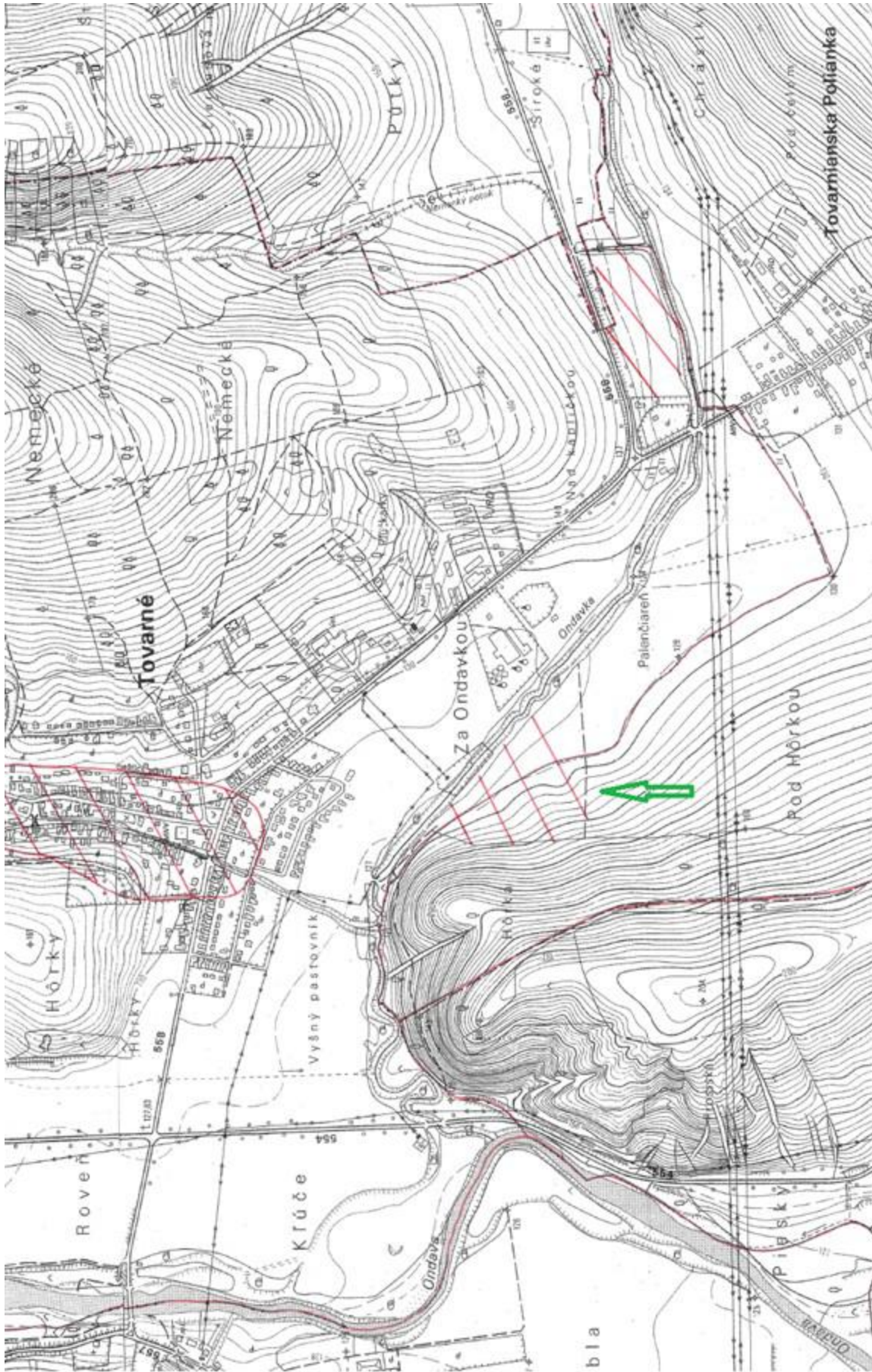
Neevidujeme staré banské diela

Radónové riziko - referenčné plochy(4) ● nízke (2) ● stredné (2)

Neevidujeme Prognóza zvýšeného radónového rizika (eU nad 4 ppm)

Izoplochy radónového rizika (4)





Doložka právoplatnosti a vykonateľnosti

Typ doložky

Typ doložky:

doložka právoplatnosti	x
doložka vykonateľnosti	-
doložka právoplatnosti a vykonateľnosti	-

Číslo rozhodnutia:

OU-VT-OSZP-2022/004971-013

Dátum vytvorenia doložky:

08.06.2022

Vytvoril:

Barnová Andrea

Údaje správoplatnenia rozhodnutia

Dátum nadobudnutia právoplatnosti:

07.06.2022

Právoplatnosť vyznačená pre:

rozhodnutie v plnom znení	x
časť rozhodnutia	-

Doložka o autorizácii

Tento listinný rovnopis elektronického úradného dokumentu bol vyhotovený podľa vyhlášky č. 85/2018 Z. z. Úradu podpredsedu vlády Slovenskej republiky pre investície a informatizáciu z 12. marca 2018, ktorou sa ustanovujú podrobnosti o spôsobe vyhotovenia a náležitostiach listinného rovnopisu elektronického úradného dokumentu.

Údaje elektronického úradného dokumentu

Názov: [Rozhodnutie]
Identifikátor: OU-VT-OSZP-2022/004971-0018868/2022

Autorizácia elektronického úradného dokumentu

Dokument autorizoval: Anton Olah
Oprávnenie: 1109 Veduci odboru okresneho uradu
Zastupovaná osoba: Okresny urad Vranov nad Toplou
Spôsob autorizácie: Kvalifikovaný mandátny certifikát
Dátum a čas autorizácie: 07.06.2022 10:24:40
Dátum a čas vystavenia časovej pečiatky: 07.06.2022 10:24:51
Označenie listov, na ktoré sa autorizácia vzťahuje:
OU-VT-OSZP-2022/004971-0018868/2022

Autorizácia elektronického úradného dokumentu

Dokument autorizoval: Ministerstvo vnútra Slovenskej republiky, OÚ VT 10305
SK IČO: 00151866
Spôsob autorizácie: Kvalifikovaná elektronická pečať
Dátum a čas autorizácie: 08.06.2022 08:26:47
Dátum a čas vystavenia časovej pečiatky: 08.06.2022 08:26:48
Označenie listov, na ktoré sa autorizácia vzťahuje:
OU-VT-OSZP-2022/004971-0018868/2022

Autorizácia prílohy elektronického úradného dokumentu

Dokument autorizoval: Ministerstvo vnútra Slovenskej republiky, OÚ VT 10305
SK IČO: 00151866
Spôsob autorizácie: Kvalifikovaná elektronická pečať
Dátum a čas autorizácie: 08.06.2022 08:26:47
Dátum a čas vystavenia časovej pečiatky: 08.06.2022 08:26:48
Označenie listov, na ktoré sa autorizácia vzťahuje:
OU-VT-OSZP-2022/004971-0018868/2022-P005

Ostatné prílohy

Označenie listov príloh, ktoré nie sú platne autorizované alebo nie sú autorizované vôbec:
OU-VT-OSZP-2022/004971-0018868/2022-P001,
OU-VT-OSZP-2022/004971-0018868/2022-P002,
OU-VT-OSZP-2022/004971-0018868/2022-P003,
OU-VT-OSZP-2022/004971-0018868/2022-P004

Informácia o vyhotovení doložky o autorizácii

Doložku vyhotovil:	Andrea Barnová
Funkcia alebo pracovné zaradenie:	Referent
Označenie orgánu:	Okresný úrad Vranov nad Topľou IČO: 00151866
Dátum vytvorenia doložky:	08.06.2022
Podpis a pečiatka:	