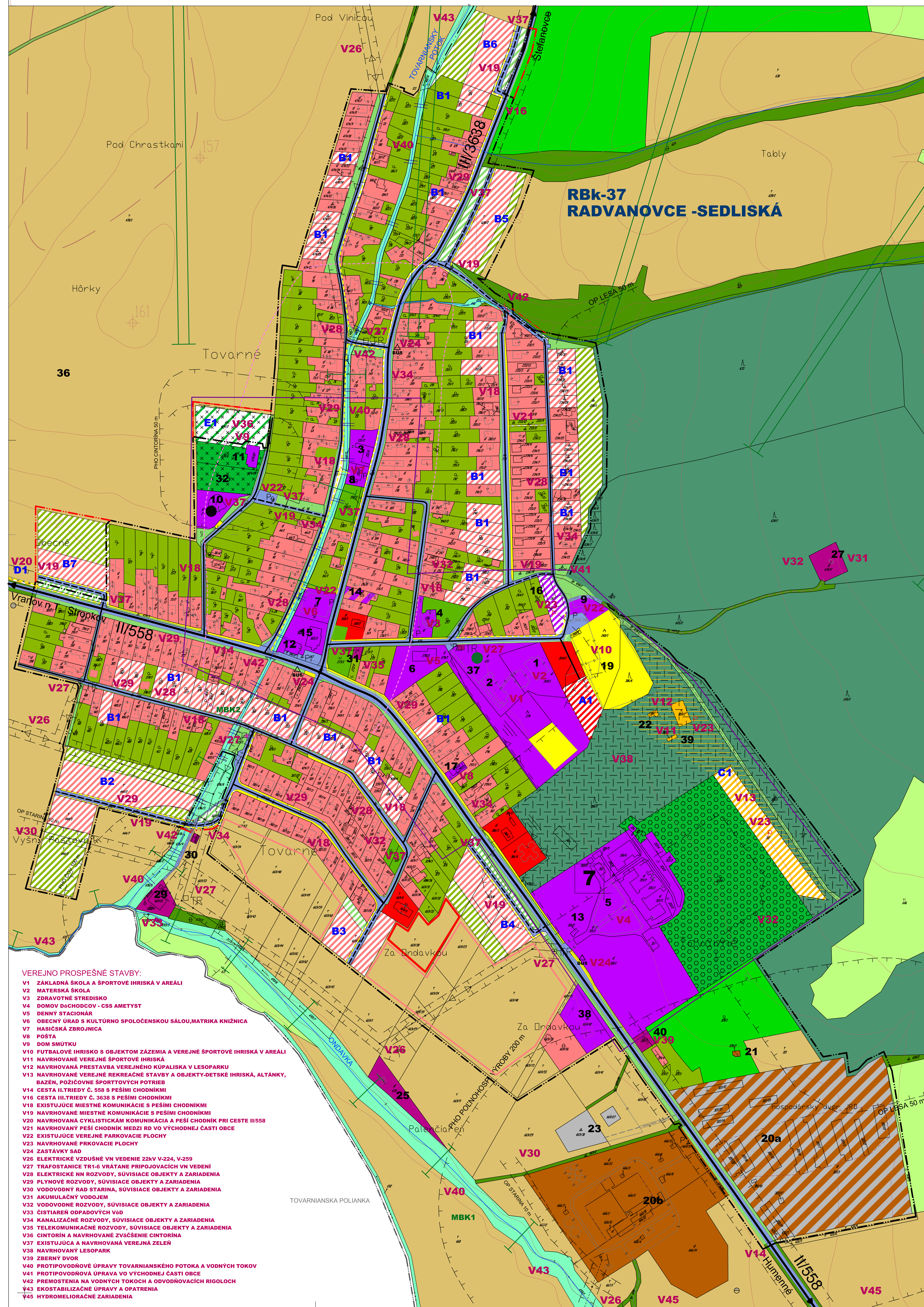
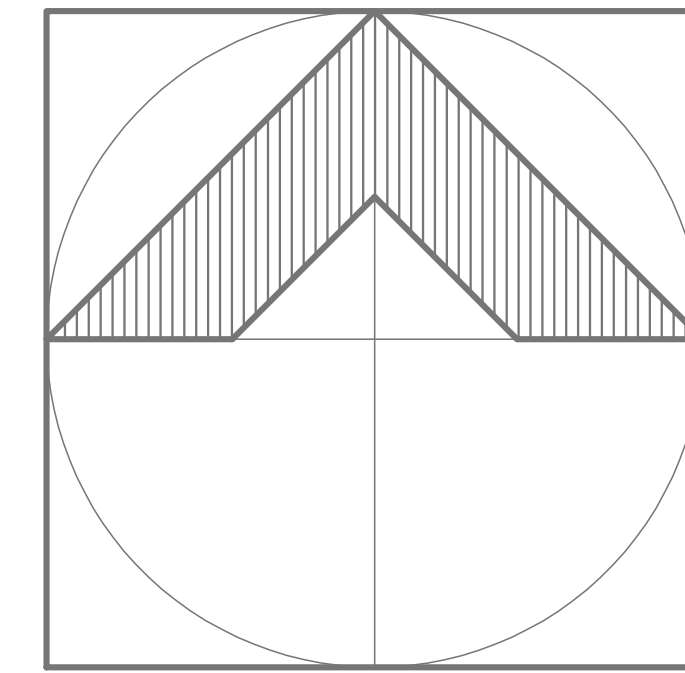
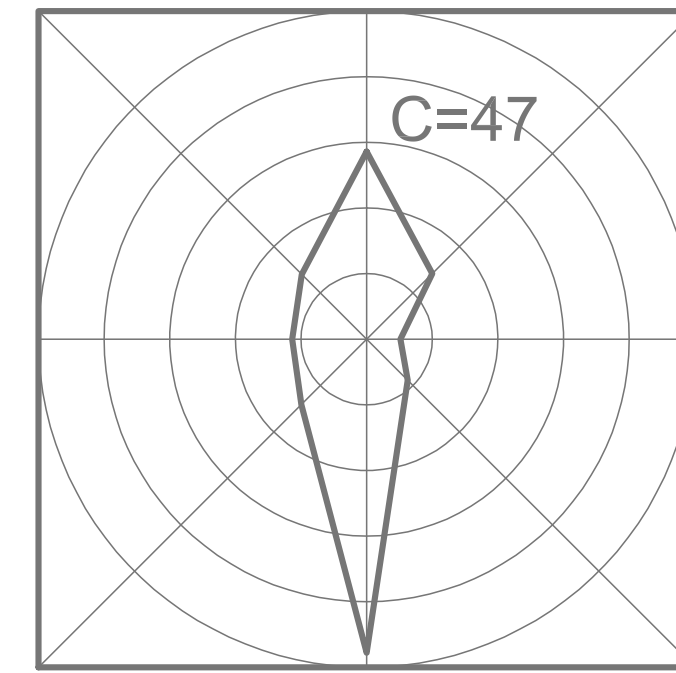


# TOVARNÉ

## ÚZEMNÝ PLÁN OBCE - NÁVRH



- LEGENDA OBJEKTOV**
- MATERSKÁ ŠKOLA A JEDLEŇ
  - ZÁKLADNÁ ŠKOLA
  - PÁVODNÁ EVANGELICKÁ ŠKOLA
  - ZDRAVOTNÉ STREDISKO
  - DOMOV DŇCHOCCOV
  - DENNÝ STACIONÁR
  - OBECNÝ ÚRAD, KNIŽNICA, MATRIKA, SKLAD OO, KVETINÁRSTVO, KLUB DŇCHOCCOV
  - KULTÚRNO-SPOLOČENSKÁ SÁLA, MALÁ VÝROBNÁ CESTOVIN
  - HASIČSKÁ ZBRONICA, POTRAVINY
  - MALÝ PŘIRODNÝ AMFITEÁTR
  - RÍMSKOKATOLICKÝ KOSTOL
  - DOM SMŮTKU
  - PREDAJŇA COOP - JEDNOTA
  - BUFET
  - KVETINÁRSTVO V RODINNOM DOME
  - POHOSTINSTVO S RESTAURÁCIÓU F.KLUB
  - NEVYUŽÍVANÁ SKLADOVÁ BUDOVA ZBŮRANÉHO KAŠTIELA
  - POŠTA
  - FUTBALOVÉ IHRISKO
  - 20a,b POLNOHOSPODÁRSKY DVOR
  - VŇELIN
  - POLOVNICKÁ CHATA
  - PILA - GATER
  - ZBROJ VODY PRE DOMOV DŇCHOCCOV - MIMO PŘEVÁZKY
  - VODOJEM TOVARNÉ
  - ŇOV
  - PREČERPÁVACIA STANICA
  - ZARIADENIE TELEKOMUNIKÁCIÍ
  - CINTORIN
  - POLOHA HŮRKY - ARCHEOLOGICKÁ LOKALITA
  - CHRÁNENÝ STROM A JEHO OCHRANNÉ PÁSMO
  - ROZOSTAVANÝ OBJEKT VÝBAVENOSTI
  - AREÁL PÁVODNÉHO KUPALISKA
  - ZBERNÝ DVOR

- ÚZEMNÉ ROZVOJOVÉ LOKALITY:**
- FUNKCIA BYVANIA V BYTOVÝCH DOMOCH:**
- A1 PRI ZS VÝCHOD**
- FUNKCIA BYVANIA V RODINNÝCH DOMOCH:**
- B1 DOPLNENIE EXIST. ZÁSTAVBY RD**
- B2 VÝSNÝ PASTOVNÍK JZ**
- B3 POD OBCOU JUH**
- B4 ZA OBNÁVKOU JV**
- B5 NA BREHOCH SEVER**
- B6 POD VINICOU SEVER**
- B7 OBECNÉ ZÁPAD**
- FUNKCIA ŠPORTU A REKREÁCIE:**
- C1 ODDYCHOVÁ ZÓNA VÝCHOD**
- FUNKCIA DOPRAVY:**
- D1 CYKLISTICKÁ A CHODNÍK PRI CESTE II/558 ZÁPAD**
- FUNKCIA VEREJNEJ ZELENE:**
- E1 ZVÄCSENIE CINTORINA SZ**

- LEGENDA**
- | STAV | NÁVRH | VÝHĽAD  |
|------|-------|---|
| —    | —     | HRANICA KATASTRÁLNÉHO ÚZEMIA A SÚČASNE RIEŠENÉHO ÚZEMIA   |
| —    | —     | HRANICA ZÁSTAVANÉHO ÚZEMIA OBCE K 1.1.1990                |
| —    | —     | HRANICA OCHRANNÝCH PÁSIEM VŠETKÝCH DRUHOV                 |
| —    | —     | MIESTNE BIODORIDORY                                       |
| —    | —     | REGIONÁLNE BIODORIDORY                                    |
| —    | —     | ZAREGISTROVANÉ ZOSUVY                                     |
| —    | —     | RADONOVÉ RIZIKO NÍZKE                                     |
| —    | —     | RADONOVÉ RIZIKO STREDNÉ                                   |
| —    | —     | PLOCHY RODINNÝCH DOMOV                                    |
| —    | —     | PLOCHY BYTOVÝCH DOMOV                                     |
| —    | —     | FUNKČNÉ ZMIEŠANÉ PLOCHY-BYVANIE A VÝBAVENOSŤ              |
| —    | —     | FUNKČNÉ ZMIEŠANÉ PLOCHY-POLNOHOSP. A PRIEM. VÝROBY        |
| —    | —     | PLOCHY OBYČIANskej VÝBAVENOSTI A SOCIÁLNEJ INFRAŠTRUKTÚRY |
| —    | —     | PLOCHY ŠPORTU   |
| —    | —     | PLOCHY REKREÁCIE  |
| —    | —     | PLOCHY V LESOPARKU - ZMIEŠANÉ PLOCHY ŠPORTU A REKREÁCIE   |
| —    | —     | PLOCHY VÝROBY A SKLADOV                                   |
| —    | —     | PLOCHY ZARIADENÍ TECHNICKÉJ VÝBAVENOSTI                   |
| —    | —     | PLOCHY ZARIADENÍ POLNOHOSPODÁRSKEJ VÝROBY - AREÁLY        |
| —    | —     | PLOCHY CINTORINA  |
| —    | —     | PLOCHY AREÁLOVEJ ZELENE S OBMEDZENÝM PRÍSTUPOM            |
| —    | —     | PLOCHY VEREJNEJ ZELENE PARKOVOU UPRAVENEJ                 |
| —    | —     | PLOCHY OBYČNEJ ZELENE PRI ROD.DOMOCH                      |
| —    | —     | PLOCHY SPRIEVODNEJ ZELENE                                 |
| —    | —     | PLOCHY NELESENEJ DREVINEJ A KROVINOVEJ ZELENE             |
| —    | —     | PLOCHY LESOV  |
| —    | —     | PLOCHY LESOPARKU  |
| —    | —     | PLOCHY LŮK A PASIENKOV                                    |
| —    | —     | PLOCHY ORNEJ PŮDY   |
| —    | —     | PLOCHY SADOV A ZÁHRAD                                     |
| —    | —     | VODNÉ PLOCHY A TOKY                                       |
| —    | —     | REGULÁCIA ÚSEKOV TOKOV                                    |
| —    | —     | PLOCHY DOPRAVNÝCH ZARIADENÍ                               |
| —    | —     | CESTY II. TRIEDY  |
| —    | —     | CESTY III. TRIEDY   |
| —    | —     | MIESTNE KOMUNIKÁCIE SPEVNENÉ                              |
| —    | —     | MIESTNE ÚČELOVE ČIASTOČNE SPEV. A NESPEV. KOMUNIKÁCIE     |
| —    | —     | CYKLISTICKÉ KOMUNIKÁCIE                                   |
| —    | —     | PEŠIE PLOCHY A KOMUNIKÁCIE                                |
| —    | —     | VEREJNÉ PARKOVANIE  |
| —    | —     | PODZEMNÉ VEDENIE ELEKTRICKEJ ENERGIE (22 kV)              |
| —    | —     | VZDUŠNÉ VEDENIE ELEKTRICKEJ ENERGIE (22 kV)               |
| —    | —     | TRAFOSTANICA  |
| —    | —     | PREMOSŤENIA   |
| —    | —     | AUTOBUSOVÁ ZÁSTÁVKA                                       |
| —    | —     | CHRÁNENÝ STROM A JEHO OCHRANNÉ PÁSMO                      |
| —    | —     | PRIESTOROVÁ DOMINANTA                                     |
| —    | —     | HISTORICKÉ JADRO OBCE - ARCHEOLOGICKÁ LOKALITA            |
| —    | —     | VÝMEDIENIE CENTRÁLNEJ ČÁSTI OBCE                          |

- VEREJNO PROSPESNÉ STAVBY:**
- ZÁKLADNÁ ŠKOLA A ŠPORTOVÉ IHRISKÁ V AREÁLI
  - MATERSKÁ ŠKOLA
  - ZDRAVOTNÉ STREDISKO
  - DOMOV DŇCHOCCOV - CSS AMETYST
  - DENNÝ STACIONÁR
  - OBECNÝ ÚRAD S KULTÚRNO SPOLOČENSKOU SÁLOU, MATRIKA, KNIŽNICA
  - HASIČSKÁ ZBRONICA
  - POŠTA
  - DOM SMŮTKU
  - FUTBALOVÉ IHRISKO S OBJEKTOM ZÁEMIA A VEREJNÉ ŠPORTOVÉ IHRISKÁ V AREÁLI
  - NAVRHOVANÉ VEREJNÉ ŠPORTOVÉ IHRISKÁ
  - NAVRHOVANÁ PŘESTAVBA VEREJNEHO KUPALISKA V LESOPARKU
  - NAVRHOVANÉ VEREJNÉ REKREÁCIE STAVBY A OBJEKTY-DETSKÉ IHRISKÁ, ALTÁNKY, BAZÉN, POŽIČOVNÉ ŠPORTOVÝCH POTRIEB
  - CESTA II.TRIEDY Č. 558 S PEŠIMI CHODNÍKMI
  - CESTA III.TRIEDY Č. 3638 S PEŠIMI CHODNÍKMI
  - EXISTUJÚCE MIESTNE KOMUNIKÁCIE S PEŠIMI CHODNÍKMI
  - NAVRHOVANÉ MIESTNE KOMUNIKÁCIE S PEŠIMI CHODNÍKMI
  - NAVRHOVANÁ CYKLISTICKÁ KOMUNIKÁCIA A PEŠÍ CHODNÍK PRI CESTE II/558
  - NAVRHOVANÝ PEŠÍ CHODNÍK MEDZI RD VO VÝCHODNEJ ČÁSTI OBCE
  - EXISTUJÚCE VEREJNÉ PARKOVACIE PLOCHY
  - NAVRHOVANÉ PARKOVACIE PLOCHY
  - ZÁSTAVKY SAD
  - ELEKTRICKÉ VZDUŠNÉ VN VEDENIE 22kV V-224, V-259
  - TRAFOSTANICE TR1-6 VRÁTANE PŘIPOJOVACÍCH VN VEDENÍ
  - ELEKTRICKÉ NN ROZVODY, SŮVISIACE OBJEKTY A ZARIADENIA
  - PLYNOVÉ ROZVODY, SŮVISIACE OBJEKTY A ZARIADENIA
  - VODOVODNÝ RAD STARINA, SŮVISIACE OBJEKTY A ZARIADENIA
  - AKUMULAČNÝ VODOJEM
  - VODOVODNÉ ROZVODY, SŮVISIACE OBJEKTY A ZARIADENIA
  - CISTIAREŇ ODPADOVÝCH VŮD
  - KANALIZAČNÉ ROZVODY, SŮVISIACE OBJEKTY A ZARIADENIA
  - TELEKOMUNIKAČNÉ ROZVODY, SŮVISIACE OBJEKTY A ZARIADENIA
  - CINTORIN A NAVRHOVANÉ ZVÄCSENIE CINTORINA
  - EXISTUJÚCA A NAVRHOVANÁ VEREJNÁ ZELEŇ
  - NAVRHOVANÝ LESOPARK
  - ZBERNÝ DVOR
  - PROTIPODROBNÉ UPRAVY TOVARNIANSKEHO POTOKA A VODNÝCH TOKOV
  - PROTIPODROBNÁ UPRAVA VO VÝCHODNEJ ČÁSTI OBCE
  - PREMOSŤENIA NA VODNÝCH TOKOCH A ODVODŇOVACÍCH RIGOLOCH
  - ĚKOSTABILIZAČNÉ UPRAVY A OPATRENIA
  - HYDROMELIORAČNÉ ZARIADENIA

**TOVARNÉ**  
**ÚZEMNÝ PLÁN OBCE - NÁVRH**  
**KOMPLEXNÉ PŘESTOROVÉ USPOŘADANIE**  
**A FUNKCNÉ VYUŽITIE ŤAŽKOVÉHO ÚZEMIA**  
**OBCE S VÝZNACENÍM VPS**

Riešiteľ: Ing. arch. Jozef Bednár, Ing. arch. Jozef Los-Chovanec  
 apríl 2018 M 1 : 2000 č.výkr. **7**