ÚZEMNÝ PLÁN OBCE VARÍN

KONCEPT NÁVRHU

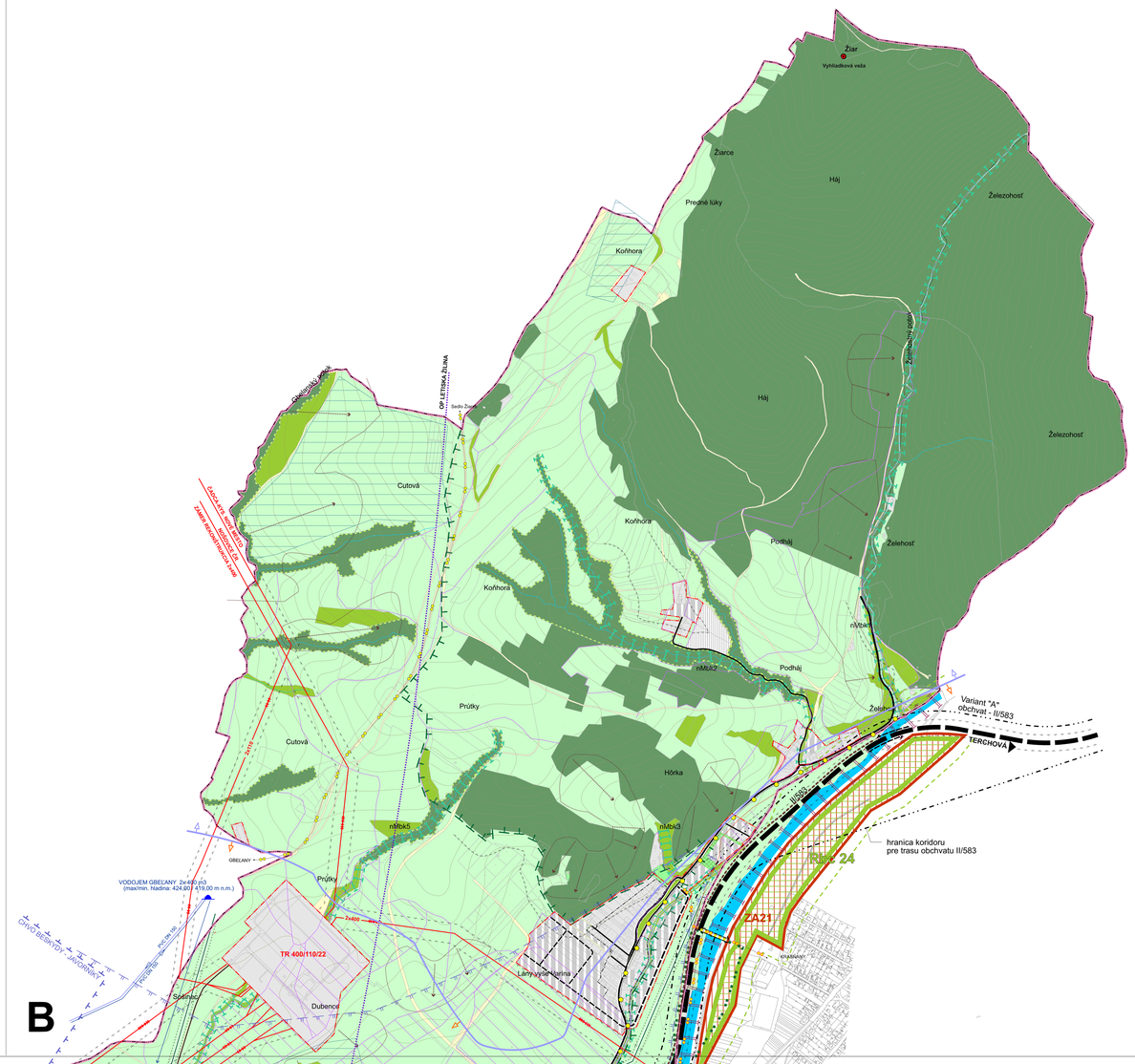

LEGENDA :

STAV	NÁVRH	
		HRANICA RIEŠENÉHO ÚZEMIA
		HRANICA KATASTRÁLNEHO ÚZEMIA
		HRANICA ZASTAVANÉHO ÚZEMIA K 1.1.1990
		HRANICA SKUTOČNE ZASTAVANÉHO ÚZEMIA
		ZASTAVANÉ PLOCHY
		CINTORÍN
		CINTORÍN VÝHĽAD
		ZÁHRADKÁRSKE OSADY
		ZELEŇ PARKOVÁ
		LESY HOSPODÁRSKE (ochr. pásmo 50m)
		LESY OCHRANNÉ (ochr. pásmo 50m)
		PLOCHY NELESNEJ DREVINOVEJ VEGETÁCIE A NÍZKEJ ZELENE (kroviny, sprievodná zeleň vodných tokov, komunikácií, železníc a výrobných plôch)
		TRVALÉ TRÁVNE PORASTY
		PLOCHY NÍZKEJ ZELENE (ZÁHRADY)
		ORNÁ PÔDA
		OSTATNÉ PLOCHY / KOMUNIKÁCIE, POĽNÉ CESTY/
		VODNÉ TOKY A VODNÉ PLOCHY
		ODVODNENIA
		INUNDAČNÉ ZAMOKRENÉ ÚZEMIA Q100
		ZOSUVNÉ ÚZEMIA
		NÁRODNÁ KULTÚRNA PAMIATKA
		PAMÄTIHODNOSTI - / KAPLNKY, PRÍCESTNÉ KRÍŽE, OBJEKTY /
		AUTOBUSOVÉ ZASTÁVKY
		SKLÁDKY MIMO PREVÁDZKY / DEFINITÍVNE UZAVRETÉ/
		OCHRANNÉ PÁSMA-OSTATNÉ
		CHRÁNENÁ POĽNOHOSPODÁRSKA PÔDA PODĽA NARIADENIA VLÁDY č. 58/2013 Z.z.
		RADÓNOVÉ RIZIKO STREDNÉ
		RADÓNOVÉ RIZIKO NÍZKE
		VYHLIADKOVÁ VEŽA

STAV	NÁVRH	
		CESTNÉ KOMUNIKÁCIE
		HLUKOVÉ CLONY
		PEŠIE CHODNÍKY A PRIESTRANSTVÁ
		CYKLODOPRAVNÉ CYKLOTRASY, PEŠIE A TURISTICKÉ CHODNÍKY
		OSTATNÉ CYKLOTRASY, PEŠIE A TURISTICKÉ CHODNÍKY
		MOST
		LÁVKA PRE CYKLOCHODNÍK A PEŠÍ CHODNÍK
		ŽELEZNIČNÁ TRAŤ Č. 180 KOŠICE - ŽILINA
		ŽELEZNIČNÝ PODCHOD PRE CESTUJÚCICH
		ŽELEZNIČNÝ PODCHOD PRE CHODCOV A CYKLISTOV
		ŽELEZNIČNÝ NADCHOD (LÁVKA PRE PEŠÍ CHODNÍK)
		NÁUČNÉ CHODNÍKY
		PLOCHY ZJAZDOVÉHO LYŽOVANIA
		CHRÁNENÉ VTÁČIE ÚZEMIE CHVÚ MALÁ FATRA
		ÚZEMIE EURÓPSKEHO VÝZNAMU SKUEV 0221 - tok VARÍNKA, SKUEV 0252 - NPMF
		HRANICA NÁRODNÉHO PARKU MALÁ FATRA
		OCHRANNÉ PÁSMO NPMF
		GENOFONDOVÁ LOKALITA ZA 30 - Asfaltový lom pri Nezbudskej Lúčke, ZA 21 - Krasnianský luh, ZA 33 - Starý hrad, ZA 34 - Suchý
		NPR, PP DUBINY STARHRAD
		HRANICA NPR, PP
		REGIONÁLNE BIOCENTRUM 11/18 (Rbc 24) Krasnianský luh
		OCHRANNÉ PÁSMO PP Krasnianský luh
		PROVINCIONÁLNE (BIOSFERICKÉ) BIOCENTRUM 3/1, 6/1, 11/1 (Bbc 1) - Krivánska Malá Fatra
		NADREGIONÁLNY BIOKORIDOR 11/25 (Nrbk 1) Rieka Váh
		REGIONÁLNY BIOKORIDOR 11/30 (Rbk 13) Vodný tok Varínka a Struháreň, REGIONÁLNY BIOKORIDOR 11/33 (Rbk 21) Ekotón Krivánskej Fatry
		MIESTNE BIOKORIDORY
		CHVO BESKYDY - JAVORNÍKY
		PHO VODNÝCH ZDROJOV 2°
		VODOHOSPODÁRSKY VÝZNAMNÝ TOK
		ZVN 400kV VEDENIE /ochr. pásmo 25m /
		VVN 110kV VEDENIE /ochr. pásmo 15m /
		VTL PLYNOVOD PN 64, PN 40 /ochr. pásmo 12m /
		REGULAČNÁ STANICA PLYNU
		ODOVZDÁVACIA STNICA PLYNU
		VODOJEM
		ČERPACIA STANICA ODPADOVÝCH VÔD

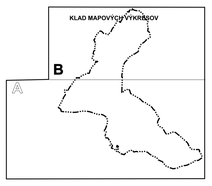

Číslo výkresu : **6**

ÚPN-O VARÍN KONCEPT NÁVRHU

URBANIZMUS, OCHRANA PRÍRODY :	Ing. arch. Stanislav Kristelník	Ing. arch. Stanislav Kristelník Klemensova 29/36 010 01 Žilina
TECHNICKÁ INFRAŠTRUKTÚRA :	Ing. Michal Laštach, Karol Kolár	
DOPRAVA:	Ing. Ondrej Brondek, Ing. Roman Tico	mierka : 1 : 5 000
POĽNOHOSPODÁRSTVO :	Marta Kuderová	
GRAFIKA:	Marta Kuderová	Dátum : máj 2021

VÝKRES OCHRANY PRÍRODY A TVORBY KRAJINY, VRÁTANE PRVKOV ÚSES

ÚZEMNÝ PLÁN OBCE VARÍN

KONCEPT NÁVRHU

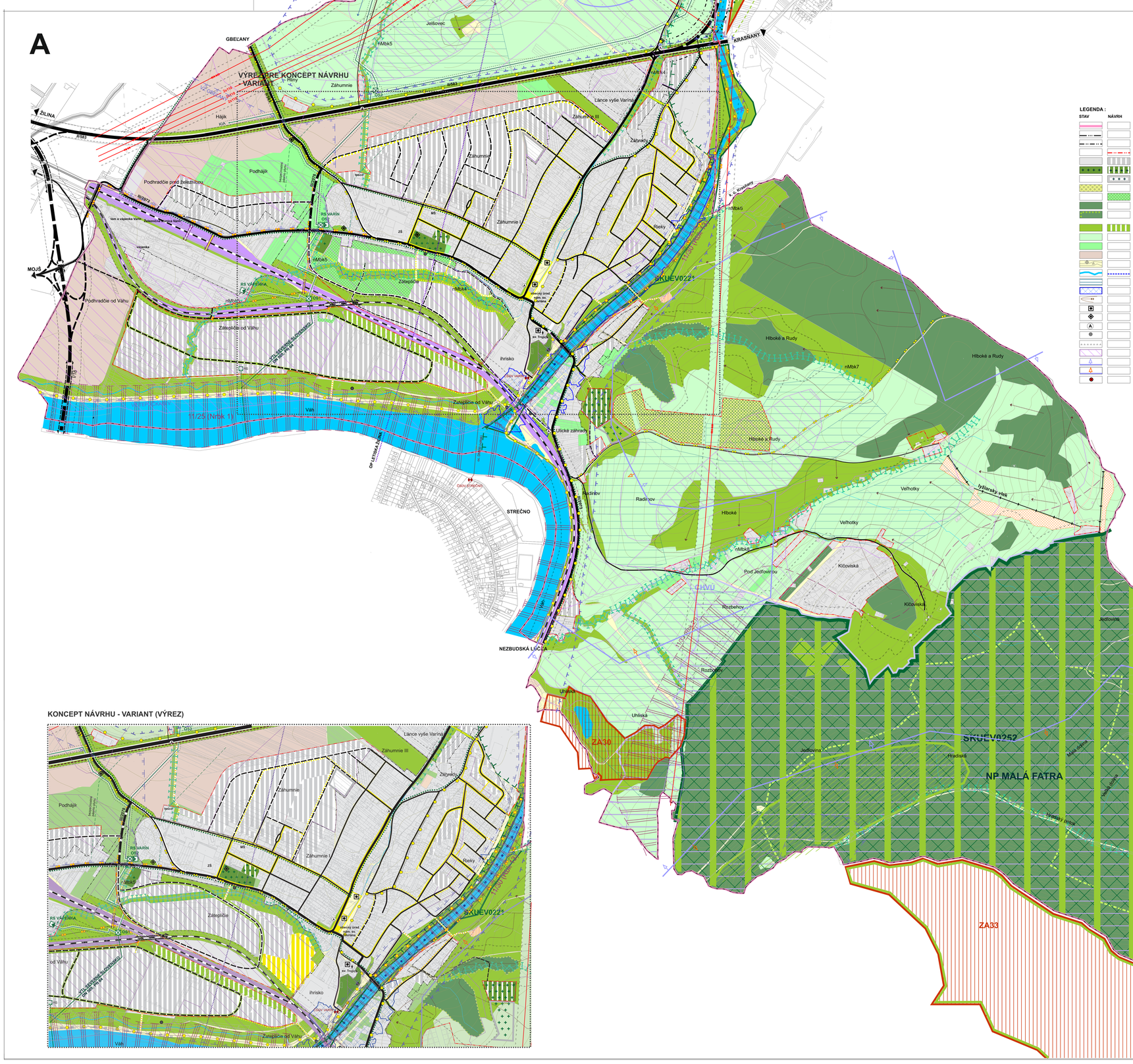

LEGENDA :

STAV	NÁVRH	
		HRANICA RIEŠENÉHO ÚZEMIA
		HRANICA KATASTRÁLNEHO ÚZEMIA
		HRANICA ZASTAVANÉHO ÚZEMIA K 1.1.1990
		HRANICA SKUTOČNE ZASTAVANÉHO ÚZEMIA
		ZASTAVANÉ PLOCHY
		CINTORÍN
		CINTORÍN VÝHĽAD
		ZÁHRADKÁRSKE OSADY
		ZELEŇ PARKOVÁ
		LESY HOSPODÁRSKE (ochr. pásmo 50m)
		LESY OCHRANNÉ (ochr. pásmo 50m)
		PLOCHY NELESNEJ DREVINOVEJ VEGETÁCIE A NÍZKEJ ZELENE (kroviny, sprievodná zeleň vodných tokov, komunikácií, železníc a výrobných plôch)
		TRVALÉ TRÁVNE PORASTY
		PLOCHY NÍZKEJ ZELENE (ZÁHRADY)
		ORNÁ PÔDA
		OSTATNÉ PLOCHY / KOMUNIKÁCIE, POĽNÉ CESTY/
		VODNÉ TOKY A VODNÉ PLOCHY
		ODVODNENIA
		INUNDAČNÉ ZAMOKRENÉ ÚZEMIA Q100
		ZOSUVNÉ ÚZEMIA
		NÁRODNÁ KULTÚRNA PAMIATKA
		PAMÄTIHODNOSTI - / KAPLNKY, PRÍCESTNÉ KRÍŽE, OBJEKTY /
		AUTOBUSOVÉ ZASTÁVKY
		SKLÁDKY MIMO PREVÁDZKY / DEFINITÍVNE UZAVRETÉ/
		OCHRANNÉ PÁSMA-OSTATNÉ
		CHRÁNENÁ POĽNOHOSPODÁRSKA PÔDA PODĽA NARIADENIA VLÁDY č. 58/2013 Z.z.
		RADÓNOVÉ RIZIKO STREDNÉ
		RADÓNOVÉ RIZIKO NÍZKE
		VYHLIADKOVÁ VEŽA

STAV	NÁVRH	
		CESTNÉ KOMUNIKÁCIE
		HLUKOVÉ CLONY
		PEŠIE CHODNÍKY A PRIESTRANSTVÁ
		CYKLODOPRAVNÉ CYKLOTRASY, PEŠIE A TURISTICKÉ CHODNÍKY
		OSTATNÉ CYKLOTRASY, PEŠIE A TURISTICKÉ CHODNÍKY
		MOST
		LÁVKA PRE CYKLOCHODNÍK A PEŠÍ CHODNÍK
		ŽELEZNIČNÁ TRAŤ Č. 180 KOŠICE - ŽILINA
		ŽELEZNIČNÝ PODCHOD PRE CESTUJÚCICH
		ŽELEZNIČNÝ PODCHOD PRE CHODCOV A CYKLISTOV
		ŽELEZNIČNÝ NADCHOD (LÁVKA PRE PEŠÍ CHODNÍK)
		NÁUČNÉ CHODNÍKY
		PLOCHY ZJAZDOVÉHO LYŽOVANIA
		CHRÁNENÉ VTÁČIE ÚZEMIE CHVÚ MALÁ FATRA
		ÚZEMIE EURÓPSKEHO VÝZNAMU SKUEV 0221 - tok VARÍNKA, SKUEV 0252 - NPMF
		HRANICA NÁRODNÉHO PARKU MALÁ FATRA
		OCHRANNÉ PÁSMO NPMF
		GENOFONDOVÁ LOKALITA ZA 30 - Asfaltový lom pri Nezbudskej Lúčke, ZA 21 - Krasnianský luh, ZA 33 - Starý hrad, ZA 34 - Suchý
		NPR, PP DUBINY STARHRAD
		HRANICA NPR, PP
		REGIONÁLNE BIOCENTRUM 11/18 (Rbc 24) Krasnianský luh
		OCHRANNÉ PÁSMO PP Krasnianský luh
		PROVINCIONÁLNE (BIOSFERICKÉ) BIOCENTRUM 3/1, 6/1, 11/1 (Bbc 1) - Krivánska Malá Fatra
		NADREGIONÁLNY BIOKORIDOR 11/25 (Nrbk 1) Rieka Váh
		REGIONÁLNY BIOKORIDOR 11/30 (Rbk 13) Vodný tok Varínka a Struháreň, REGIONÁLNY BIOKORIDOR 11/33 (Rbk 21) Ekotón Krivánskej Fatry
		MIESTNE BIOKORIDORY
		CHVO BESKYDY - JAVORNÍKY
		PHO VODNÝCH ZDROJOV 2°
		VODOHOSPODÁRSKY VÝZNAMNÝ TOK
		ZVN 400kV VEDENIE /ochr. pásmo 25m /
		VVN 110kV VEDENIE /ochr. pásmo 15m /
		VTL PLYNOVOD PN 64, PN 40 /ochr. pásmo 12m /
		REGULAČNÁ STANICA PLYNU
		ODOVZDÁVACIA STNICA PLYNU
		VODOJEM
		ČERPACIA STANICA ODPADOVÝCH VÔD

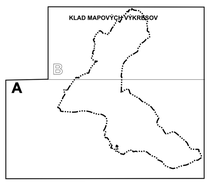

Číslo výkresu : **6**

ÚPN-O VARÍN KONCEPT NÁVRHU

URBANIZMUS, OCHRANA PRÍRODY :	Ing. arch. Stanislav Kristelník	Ing. arch. Stanislav Kristelník Klemensova 29/36 010 01 Žilina
TECHNICKÁ INFRAŠTRUKTÚRA :	Ing. Michal Laštach, Karol Kolár	
DOPRAVA:	Ing. Ondrej Brondek, Ing. Roman Tico	mierka : 1 : 5 000
POĽNOHOSPODÁRSTVO :	Marta Kuderová	
GRAFIKA:	Marta Kuderová	Dátum : máj 2021

VÝKRES OCHRANY PRÍRODY A TVORBY KRAJINY, VRÁTANE PRVKOV ÚSES

KONCEPT NÁVRHU - VARIANT (VÝREZ)