PRÍLOHY

Príloha č. 1: Vyhodnotenie splnenia rozsah hodnotenia strategického dokumentu a stanovísk doručených k Oznámeniu o vypracovaní strategického dokumentu pre navrhovaný strategický document
Príloha č. 2: Chránené územia v Trenčianskom kraji
Príloha š. 3: Mapy povodňového rizika

Príloha č. 1: Vyhodnotenie splnenia rozsah hodnotenia strategického dokumentu a stanovísk doručených k Oznámeniu o vypracovaní strategického dokumentu a k rozsahu hodnotenia pre navrhovaný strategický dokument

Správa o hodnotení vplyvov strategického dokumentu na životné prostredie „Plán rozvoja verejných vodovodov a verejných kanalizácií pre územie Trenčianskeho kraja na roky 2021 - 2027“ je vypracovaná v zmysle § 8 ods. 3, § 9 ods. 3 a prílohy č. 4 zákona č. 24/2006 Z. z. o posudzovaní vplyvov na životné prostredie a o zmene a doplnení niektorých zákonov v znení neskorších predpisov (ďalej len „zákon“) a s prihliadnutím na stanoviská doručené podľa § 6 ods. 6 zákona k oznámeniu o vypracovaní strategického dokumentu a k rozsahu hodnotenia a v súlade s určeným rozsahom hodnotenia pre navrhovaný strategický dokument „ Plán rozvoja verejných vodovodov a verejných kanalizácií pre územie Trenčianskeho kraja na roky 2021 - 2027 “ určený Okresným úradom Trenčín, odborom starostlivosti o životné prostredie pod č. OU-TN-OSZP2-2021/003711-270 SIN, zo dňa 26. 05. 2021.

Nasledujúca tabuľka uvádza vyhodnotenie splnenia rozsah hodnotenia strategického dokumentu.

Špecifický bod rozsahu hodnotenia	***Spôsob vysporiadania sa s pripomienkami***
2.2.1. Z hľadiska záujmov ochrany prírody vyhodnotiť vplyvy navrhovaných stavieb alebo rekonštrukcií prvkov verejných vodovodov a kanalizácii na dotknuté chránené územia v zmysle zákona č. 543/2002 Z. z. o ochrane prírody a krajiny v znení neskorších predpisov s návrhom opatrení na zmiernenie týchto vplyvov.	Popis potenciálne dotknutých chránených území je uvedený v kapitole III.2. správy o hodnotení strategického dokumentu a v jej prílohe č. 2 a vyhodnotenie vplyvov navrhovaných stavieb alebo rekonštrukcií prvkov verejných vodovodov a kanalizácii na dotknuté chránené územia v zmysle zákona č. 543/2002 Z. z. o ochrane prírody a krajiny v znení neskorších predpisov je uvedené v kapitole III.2. správy o hodnotení.
2.2.2. Pri vypracovaní správy o hodnotení strategického dokumentu brať do úvahy relevantné stanoviská a požiadavky, ktoré budú zaslané k určenému rozsahu hodnotenia.	Pri vypracovaní správy o hodnotení strategického dokumentu sa brali do úvahy relevantné stanoviská a požiadavky, ktoré boli zaslané k určenému rozsahu hodnotenia.
2.2.3. Vyhodnotiť akceptovanie, resp. neakceptovanie všetkých doručených pripomienok k oznámeniu, resp. k rozsahu hodnotenia a v samostatnej kapitole zhodnotiť splnenie jednotlivých bodov tohto rozsahu hodnotenia.	Vyhodnotenie akceptovania, resp. neakceptovania všetkých doručených pripomienok k oznámeniu, resp. k rozsahu hodnotenia a zhodnotenie splnenie jednotlivých bodov rozsahu hodnotenia sú uvedené v tejto prílohe.
2.2.4. Pri vypracovaní správy o hodnotení strategického dokumentu prihliadnuť pri analýze jestvujúcich vodných zdrojov na nedostatočnú výdatnosť niektorých prameňov, nutnosť dobudovania a rekonštrukcie vodných sietí, z dôvodu ich poškodenia a dochádzania k únikom pitnej vody.	Pri vypracovaní správy o hodnotení strategického dokumentu sa prihliadalo pri analýze jestvujúcich vodných zdrojov na nedostatočnú výdatnosť niektorých prameňov, nutnosť dobudovania a rekonštrukcie vodných sietí, z dôvodu ich poškodenia a dochádzania k únikom pitnej vody.

Nasledujúca tabuľka uvádza vyhodnotenie stanovísk doručených k Oznámeniu o vypracovaní strategického dokumentu pre navrhovaný strategický dokument.

názov dotknutého orgánu, schvaľujúcemu orgánu a dotknutej obce/číslo a dátum doručeného stanoviska k oznámeniu o strategickom dokumente a k rozsahu hodnotenia	***Obsah stanoviska***	***Spôsob vysporiadania sa s pripomienkami***
Okresný úrad Púchov, odbor starostlivosti o životné prostredie, č. OÚ-PU-OSZP-2020/001144-002, zo dňa 14. 07. 2020	Z hľadiska ochrany vodných pomerov predložený strategický dokument je možný, za podmienky rešpektovania následných podmienok: - V obci Lúky je v súčasnosti vybudovaná a prevádzkovaná verejná kanalizácia s čistením komunálnych odpadových vôd v Čistiarni odpadových vôd pre 1875 EO, ktorá súži pre Čistenie odpadových vôd z obcí Lysá pod Makytou, Lúky, Lazy pod Makytou - miestna časť Dubková. V zmysle prílohy č. 2 Zoznam obcí, kde bude vybudovaná VK obce v kanalizačných systémoch nad 10 001 EO tu nie je zahrnutá obec Lazy pod Makytou.	Podľa interného Plánu rozvoja PVS, a.s. je do kanalizačného systému "Puchov" zahrnutá len miestna časť obce Lazy pod Makytou - Dolná Dubková. Rozptýlené časti obce Lazy pod Makytou by mali byť riešené samostatnou ČOV Lazy pod Makytou v Hornej Dubkovej o kapacite cca 1 050 EO s napojením častí Krivé, Tisové, Mladoňov a Rieka.
Okresný úrad Bánovce nad Bebravou, odbor starostlivosti o životné prostredie, č. OÚ-BN-OSZP-2020/005083-002, zo dňa 13. 07. 2020	Štátna správa odpadového hospodárstva, štátna správa ochrany ovzdušia a štátna správa ochrany prírody nemá k Oznámeniu žiadne pripomienky. Štátna vodná správa: Súčasťou posudzovaného dokumentu je Schéma odvádzania a Čistenia odpadových vôd v okrese BN a PE a ku nej považujeme za potrebné upresniť túto skutočnosť: V okrese Bánovce nad Bebravou obce Zlatníky, Malé Hoste, Pochabany, Veľké Hoste a Libichava majú byť výhľadovo odkanalizované do „rozostavanej“ ČOV Šišov. Takáto vodná stavba nie je v skutočnosti rozostavaná a nie je na ňu vydané ani žiadne vodoprávne povolenie.	Uvedené je v navrhovanom strategickom dokumente opravené.
Považská vodárenská spoločnosť, a.s., č. 5310/37/2020/CA22, zo dňa 20. 07. 2020	S obsahom a štruktúrou predmetného dokumentu súhlasí. Z hľadiska záujmov ich spoločnosti zasiela pripomienky k nasledovným častiam „PRVVaVK pre územie TN kraja“: - Sprievodná správa VK - str. 14, 15 a 16 - chybné číselné údaje (rádová chyba) - Príloha č.3 VK - aktualizované údaje - Príloha č.3 VV - doplnené údaje - Príloha č.8 VV - opravené údaje - Príloha č.9 VV - doplnené, aktualizované údaje Predmetné pripomienky sú zapracované priamo v texte resp. v tabuľkách, ktoré zasiela elektronicky.	Uvedené je v navrhovanom strategickom dokumente opravené.
ZÁPADOSLOVENSKÁ VODÁRENSKÁ SPOLOČNOSŤ, a.s., č. 50648/LNe-23/2020, zo dňa 24. 07. 2020	K. predmetnému strategickému dokumentu nemáme z hľadiska posudzovania vplyvov na životné prostredie pripomienky.	Bez pripomienok.
Trenčianske vodárne a kanalizácie, a.s., č. 1245/2020-524, zo dňa 06. 07. 2020	Schválením strategického dokumentu sa nepredpokladá významné dlhodobé negatívne ovplyvnenie životného prostredia a zdravia obyvateľstva. Realizácia cieľov Plánu VV a VK 2021 - 2027 bude spájaná s negatívnymi vplyvmi lokálneho, krátkodobého a reverzibilného charakteru. Riziká súvisiace s uplatňovaním strategického dokumentu vo vzťahu k životnému prostrediu sa neočakávajú. Spoločnosť ako majiteľ a prevádzkovateľ infraštruktúry verejných vodovodov a kanalizácií vo vybraných	Návrh strategického dokumentu bude súčasťou pripomienkovania predmetnej správy o hodnotení

názov dotknutého orgánu, schvaľujúcemu orgánu a dotknutej obce/číslo a dátum doručeného stanoviska k oznámeniu o strategickom dokumente a k rozsahu hodnotenia	*Obsah stanoviska*	*Spôsob vysporiadania sa s pripomienkami*
	mestách a obciach okresov Trenčín a Nové Mesto nad Váhom žiada o predloženie kompletného znenia strategického dokumentu, ku ktorému zaujmeme stanovisko.	vplyvov strategického dokumentu na životné prostredie v rámci procesu podľa zákona č. 24/2006 Z. z. o posudzovaní vplyvov na životné prostredie a o zmene a doplnení niektorých zákonov v znení neskorších predpisov.
Bratislavská vodárenská spoločnosť, a. s., č. 24919/40201/2020/JJ, zo dňa 08. 07. 2020	Z územia Trenčianskeho kraja spadajú pod pôsobnosť BVS, a.s. verejné vodovody a verejné kanalizácie v okrese Myjava. Pri spracovaní Plánu rozvoja verejných vodovodov a verejných kanalizácií sa navrhuje do riešenia zaradiť medzi rozvojové, strategické opatrenia tieto stavby: - Stará Turá - Myjava, rekonštrukcia a modernizácia vodovodného prepoja (sanácia a optimalizácia existujúceho, problematicky funkčného prepoja), - Brezová pod Bradlom - Hradište pod Vrátnom, prepojenie vodovodov potrubím, ktoré bude situované pozdĺž cesty spájajúcej Hradište pod Vratnom a Brezovú pod Bradlom (nová stavba). Účelom tejto stavby bude využívanie prebytkov z vodárenského systému okresu Myjava pre okres Senica a v prípade potreby pre núdzové zásobovanie SKV Brezová pod Bradlom z vodárenského systému okresu Senica. Vyššie uvedené stavby nie sú zaradené do aktuálneho plánu investícií BVS a.s., ani ich v súčasnosti projekčné nepripravuje.	Požadované bolo zapracované do navrhovaného strategického dokumentu.
Obec Kanianka, č. 1777/2020, zo dňa 07. 07. 2020	K materiálu uvádzame: 1. V zmysle písomných stanovísk STVS a STVPS k územnému plánu obce Kanianka riešiť zabezpečenie dostatočnej kapacity vody z lokality Turček pre obce napojené v súčasnosti na nepostačujúci zdroj TUŽINA v.r. vodojemov. 2. V súvislosti s bodom 1. riešiť úpravňu vody a prepojenie oboch zdrojov z dôvodu prípadnej havárie či odstávky niektorej vetvy (prívodu vody) zokruhovať. 3. V materiály riešiť aj potrebu vodojemov, ktorá je pre ďalší rozvoj obcí nepostačujúca tak, aby neboli tzv. ako vynútená investícia na náklady miest a obcí. 4. Požiadavka: riešiť nielen splaškovú, ale aj dažďovú kanalizáciu v zmysle platnej legislatívy a súvisiacich poplatkov. 5. Požiadavka: V obci Kanianka riešiť prepojenie kanalizácie v novej časti výstavby IBV na kanalizáciu obce Lazany ako samospádový celok končiaci na ČOV Prievidza v.r. výstavby a vysporiadania pozemkov.	V rámci navrhovaného strategického dokumentu sa uvažuje s rekonštrukciami a rozšírením vodovodu a so zväčšením zásobnej kapacity (nový vodojem) v obci Kanianka. Uvedené požiadavky nie sú v rozpore s cieľmi navrhovaného strategického dokumentu, pričom sú zahrnuté do opatrenia, aby sa v súčinnosti s dotknutými obcami a mestami a správcami verejných vodovodov vypracoval zoznam projektov na zabezpečenie zásobovania pitnou vodou s uvedením zdroja pitnej vody, jeho výdatnosťou a možnosťou napojenia nových odberných miest a to na obdobie rokov 2021 – 2027, pričom je potrebné vyčísliť aj prípadné finančné náklady jednotlivých projektov a určiť počet novo pripojených obyvateľov a ostatných relevantných údajov pre projekty (napr. dĺžku, trasovanie a dimenzie verejných vodovodov) a obdobne spracovať aj potreby opravy a výmeny existujúcich verejných vodovod a ich súčastí, resp. miesta a výdatnosti nových zdrojov pitnej vody, poprípade nároky na jej úpravu. Ide o požiadavku vyplývajúcu z požiadaviek všeobecne záväzných právnych predpisov. Uvedená požiadavka nie je v rozpore s cieľmi navrhovaného strategického dokumentu, pričom je zahrnutá do opatrenia, aby sa v súčinnosti s dotknutými obcami a mestami a správcami verejných kanalizácií vypracoval zoznam projektov na zabezpečenie odkanalizovania obyvateľstva a napojenia na ČOV s

názov dotknutého orgánu, schvaľujúcemu orgánu a dotknutej obce/číslo a dátum doručeného stanoviska k oznámeniu o strategickom dokumente a k rozsahu hodnotenia	*Obsah stanoviska*	*Spôsob vysporiadania sa s pripomienkami*
		uvedením ČOV, jej charakteristiky a možnosti čistenia splaškových odpadových vôd s určením recipienta a výpočtom zmiešavacej rovnice, možnosťou napojenia nových miest produkcie splaškových vôd na roky 2021 – 2027, pričom je potrebné vyčísliť aj prípadné finančné náklady jednotlivých projektov a určiť počet novo pripojených obyvateľov a ostatných relevantných údajov pre projekty (napr. dĺžku, trasovanie a dimenzie verejných kanalizácií) a obdobne spracovať aj potreby opravy, resp. intenzifikácie a výmeny existujúcich verejných vodovod a ČOV a ich súčastí.
	6. Požiadavka: prostredníctvom zdrojov EÚ či cudzích zdrojov podporiť špecializované vodárenské spoločnosti ako investora tak, aby stavby neboli na ťarchu miest a obcí, ktoré ich zadarmo prevádzajú na vodárne z dôvodu že ich nemôžu prevádzkovať.	Ide o systémovú požiadavku na riešenie, ktorá je v kompetencii ústredných orgánov štátnej správy.
	7. Požiadavka: doriešiť kontrolu a sankcie z dôvodu nepripojenia sa vlastníkov nehnuteľností na verejnú kanalizáciu prostredníctvom štátnych orgánov.	Ide o systémovú požiadavku na riešenie, ktorá je v kompetencii ústredných orgánov štátnej správy a kontrolných orgánov.
	8. Zaoberať sa možnosťami zachytenia nových zdrojov a ich výdatnosťou, ktorá v jestvujúcich zdrojoch vody klesá.	Uvedená požiadavka nie je v rozpore s cieľmi navrhovaného strategického dokumentu, pričom je zahrnutá do opatrenia, aby sa v súčinnosti s dotknutými obcami a mestami a správcami verejných vodovodov vypracoval zoznam projektov na zabezpečenie zásobovania pitnou vodou s uvedením zdroja pitnej vody, jeho výdatnosťou a možnosťou napojenia nových odberných miest a to na obdobie rokov 2021 – 2027, pričom je potrebné vyčísliť aj prípadné finančné náklady jednotlivých projektov a určiť počet novo pripojených obyvateľov a ostatných relevantných údajov pre projekty (napr. dĺžku, trasovanie a dimenzie verejných vodovodov) a obdobne spracovať aj potreby opravy a výmeny existujúcich verejných vodovod a ich súčastí, resp. miesta a výdatnosti nových zdrojov pitnej vody, poprípade nároky na jej úpravu.
	9. V grafickej časti riešiť aj okres Prievidza, kde chýba schéma odvádzania a čistenia odpadových vôd.	Uvedená požiadavka je akceptovaná v rámci navrhovaného strategického dokumentu.
	10. Požiadavka: zaoberať sa investíciami do obnovy a údržby vodárenských zariadení, čo sa opomína a riešia sa spravidla len havárie. Riešiť tiež opotrebovanosť, životnosť a potrebu obnovy terajších vodárenských zariadení.	Uvedená požiadavka nie je v rozpore s cieľmi navrhovaného strategického dokumentu, pričom je zahrnutá do opatrenia, aby sa v súčinnosti s dotknutými obcami a mestami a správcami verejných vodovodov vypracoval zoznam projektov na zabezpečenie zásobovania pitnou vodou s uvedením zdroja pitnej vody, jeho výdatnosťou a možnosťou napojenia nových odberných miest a to na obdobie rokov 2021 – 2027, pričom je potrebné vyčísliť aj prípadné finančné náklady jednotlivých projektov a určiť počet novo pripojených obyvateľov a ostatných relevantných údajov pre projekty (napr. dĺžku, trasovanie a dimenzie verejných vodovodov) a obdobne spracovať aj potreby opravy a výmeny existujúcich verejných vodovod a ich súčastí, resp. miesta a výdatnosti nových zdrojov pitnej vody, poprípade nároky na jej úpravu.
	11. Požiadavka: riešiť majetkoprávne vzťahy, kedy pre množstvo administratívnych prekážok a nedostatku	Ide o systémovú požiadavku na riešenie, ktorá je v kompetencii ústredných orgánov štátnej správy.

názov dotknutého orgánu, schvaľujúcemu orgánu a dotknutej obce/číslo a dátum doručeného stanoviska k oznámeniu o strategickom dokumente a k rozsahu hodnotenia	*Obsah stanoviska*	*Spôsob vysporiadania sa s pripomienkami*
	zdrojov sú vodárenské zariadenia stále v majetku obcí, ktoré nemajú licenciu na ich prevádzkovanie.	
Obec Klieština, Obecný úrad v Klieštine, č. 103/2020, zo dňa 16. 07. 2020	1. Navrhovaný strategický dokument bol vyvesený na úradnej tabuli obce a zverejnený na webovej stránke obce Klieština od 02. 07. 2020 a bude vyvesený najmenej po dobu 14 dní. 2. Do Plánu rozvoja verejných vodovodov a verejných kanalizácií pre územie Trenčianskeho kraju časť verejné kanalizácie - súhrnná správa (ďalej len „plán rozvoja“) žiadame v bode „8. Investičná stratégia odkanalizovania a čistenia odpadových vôd v Trenčianskom kraji podľa pripravených projektov vodárenských spoločností a obcí „Okres Považská Bystrica" v prvej odrážke - „vybudovanie kanalizácie v obciach Marikovskej doliny: Dolná Mariková, Hatné, Udiča“ ako aj do prílohovej časti A. Tabuľkové prílohy - príloha č. 3 „Investičná stratégia zásobovania pitnou vodou odkanalizovania na roky 2020 - 2025 za PVS a.s. Považská Bystrica – kanalizácie“ zaradiť aj obec Klieština. Podľa vyššie uvedeného plánu rozvoja verejných kanalizácií je obec-Klieština naplánovaná pre realizáciu do kanalizačného systému Udiča, čo je uvedené v bode 7. Ciele rozvoja verejných kanalizácií bod 7.1. Vymedzenie konkrétnych cieľov rozvoja verejných kanalizácií – Kanalizačné systémy v Trenčianskom kraji 2001 - 10000 EO v členení podľa okresov tabuľka č. 14, ako aj prílohovej časti A. Tabuľkové prílohy, príloha č. 2. „Plán rozvoja verejných kanalizácií - obce v kanalizačných systémoch od 2001 do 10000 EO a v prílohovej časti C. Schémy - schéma odvádzania a čistenia odpadových vôd v okrese Ilava, Púchov a Považská Bystrica. V investičnej stratégii vybudovania kanalizácie v obciach Marikovskej doliny, kde sú zaradené obce Dolná Mariková, Hatné a Udiča, však obec Klieština zaradená nie je. Predmetný plán rozvoja súčasne neuvádza, aký bude ďalší postup realizácie napojenia obce Klieština na kanalizačnú sieť obcí Marikovskej doliny. Vzhľadom na uvedené žiada aj obec Klieština zaradiť do investičnej stratégie vybudovania kanalizácie v obciach Marikovskej doliny. 3. V súvislosti s Plánom rozvoja verejných vodovodov a verejných kanalizácií pre územie Trenčianskeho kraja časť verejné vodovody - súhrnná správa bod 3. Analýza súčasného stavu zásobovania pitnou vodou v Trenčianskom kraji, 3.1 Hodnotenie súčasného stavu zásobovania obyvateľov pitnou vodou, 3.1.3 Obce bez verejného vodovodu a návrh na riešenie - Okres Považská Bystrica považuje za nevyhnutné upozorniť na reálny stav zásobovania pitnou vodou v obci Klieština, kde obyvatelia používajú na zásobovanie domové studne. V súčasnej dobe, vzhľadom na prebiehajúce klimatické zmeny súvisiace s postupným otepľovaním, dochádza počas letných mesiacov v posledných rokoch k poklesu hladiny vody v domových studniach a k ich postupnému vysychaniu. Najmä studne, na ktoré je napojených viacero domácností	Požiadavky sú čiastočne akceptované v rámci navrhovaného strategického dokumentu. Uvedené požiadavky nie sú v rozpore s cieľmi navrhovaného strategického dokumentu, pričom môže byť uplatnená v rámci opatrenia, aby sa v súčinnosti s dotknutými obcami a mestami a správcami verejných vodovodov vypracoval zoznam projektov na zabezpečenie zásobovania pitnou vodou s uvedením zdroja pitnej vody, jeho výdatnosťou a možnosťou napojenia nových odberných miest a to na obdobie rokov 2021 – 2027, pričom je potrebné vyčísliť aj prípadné finančné náklady jednotlivých projektov a určiť počet novo pripojených obyvateľov a ostatných relevantných údajov pre projekty (napr. dĺžku, trasovanie a dimenzie verejných vodovodov) a obdobne spracovať aj potreby opravy a výmeny existujúcich verejných vodovod a ich súčastí, resp. miesta a výdatnosti nových zdrojov pitnej vody, poprípade nároky na jej úpravu, ako aj do opatrenia, aby sa v súčinnosti s dotknutými obcami a mestami a správcami verejných kanalizácií vypracoval zoznam projektov na zabezpečenie odkanalizovania obyvateľstva a napojenia na ČOV s uvedením ČOV, jej charakteristiky a možnosti čistenia splaškových odpadových vôd s určením recipienta a výpočtom zmiešavacej rovnice, možnosťou napojenia nových miest produkcie splaškových vôd na roky 2021 – 2027, pričom je potrebné vyčísliť aj prípadné finančné náklady jednotlivých projektov a určiť počet novo pripojených obyvateľov a ostatných relevantných údajov pre projekty (napr. dĺžku, trasovanie a dimenzie verejných kanalizácií) a obdobne spracovať aj potreby opravy, resp. intenzifikácie a výmeny existujúcich verejných vodovod a ČOV a ich súčastí.

názov dotknutého orgánu, schvaľujúcemu orgánu a dotknutej obce/číslo a dátum doručeného stanoviska k oznámeniu o strategickom dokumente a k rozsahu hodnotenia	*Obsah stanoviska*	*Spôsob vysporiadania sa s pripomienkami*
	svojou výdatnosťou nepostačujú zásobovať tieto domácností pitnou vodou a dochádza k jej absencii v týchto domácnostiach. Vzhľadom na uvedenú skutočnosť a neustále sa zhoršujúcu situáciu so zásobovaním pitnou vodou v obci žiada zaradiť aj obec Klieština do systému rozšírenia SKV Považská Bystrica v Marikovskej doline už v prvej etape spolu s obcami Udiča, Hatné a Dolná Marikpvá..	
Obec Žitná-Radiša, č. 73/2020, zo dňa 08. 07. 2020	Žiada zapracovať do uvedeného plánu prepojenie vodovodu Omastiná s vodovodom v obci Žitná-Radiša, ktorý je vedený zo Kšinnej časť Závada p.Č.V. Ide o asi 1 km prepojenia vodovodného potrubia z časti obce Karolinthál do časti obce Žitná. Uvedené prepojenie by vyriešilo problémy s vodou v čase sucha tým, že na vodovod Omastiná je napojených asi 100 obyvateľov a tento má výdatnejší zdroj ako vodovod Kšinná Závada, na ktorý je napojených asi 1 000 obyvateľov, jeho dĺžka je asi 6 km a je 50 rokov starý s veľmi častými poruchami. Uvedeným prepojením by bolo v čase nedostatku vody na každý z týchto zdrojov napojených asi 500 obyvateľov, čím by sa odľahčil vodovod Kšinná. V súčasnosti, keď je stále väčší problém so zásobovaním obyvateľov vodou by takáto pomerne malá investícia pomohla riešiť tento problém v ich regióne. Žiada o plánovanie ČOV alebo kanalizácie prednostne v územiach, kde sú podzemné zdroje pitnej vody a ochranné pásma a občania majú problémy s budovaním lokálnych ČOV, či vývozom žúmp. V takomto území sa nachádza ich obec.	V rámci navrhovaného strategického dokumentu je navrhovaná rekonštrukcia poruchového potrubia v obci. Uvedená požiadavka nie je v rozpore s cieľmi navrhovaného strategického dokumentu, pričom je zahrnutá do opatrenia, aby sa v súčinnosti s dotknutými obcami a mestami a správcami verejných vodovodov vypracoval zoznam projektov na zabezpečenie zásobovania pitnou vodou s uvedením zdroja pitnej vody, jeho výdatnosťou a možnosťou napojenia nových odberných miest a to na obdobie rokov 2021 – 2027, pričom je potrebné vyčísliť aj prípadné finančné náklady jednotlivých projektov a určiť počet novo pripojených obyvateľov a ostatných relevantných údajov pre projekty (napr. dĺžku, trasovanie a dimenzie verejných vodovodov) a obdobne spracovať aj potreby opravy a výmeny existujúcich verejných vodovod a ich súčastí, resp. miesta a výdatnosti nových zdrojov pitnej vody, poprípade nároky na jej úpravu. Uvedená požiadavka nie je v rozpore s cieľmi navrhovaného strategického dokumentu, pričom je zahrnutá do opatrenia, aby sa prioritne riešili projekty v chránených územiach.
Obec Chvojnica, č. 163/2020, zo dňa 15. 07. 2020	Obec Chvojnica žiada o zapracovanie do strategického dokumentu „Plán rozvoja verejných vodovodov a verejných kanalizácií pre územie Trenčianskeho kraja na rok' 2021 - 2027“ - vybudovanie verejného vodovodu a splaškovej verejnej kanalizácie v obci Chvojnica pre celú obec. Obce Chvojnica okres Prievidza má 89 obývaných domácností a 148 rekreačných chát, ktoré v súčasnej dobe využívajú ako zdroj pitnej vody domáce studne a v niektorých prípadoch sa dá povedať, že sa jedná o úžitkovú vodu a nie pitnú. Taktiež splašky z domácností a rekreačných chát sú zvedené do žúmp alebo do osobných čističiek.	Uvedené požiadavky nie sú v rozpore s cieľmi navrhovaného strategického dokumentu, pričom môžu byť uplatnené v rámci opatrenia, aby sa v súčinnosti s dotknutými obcami a mestami a správcami verejných vodovodov vypracoval zoznam projektov na zabezpečenie zásobovania pitnou vodou s uvedením zdroja pitnej vody, jeho výdatnosťou a možnosťou napojenia nových odberných miest a to na obdobie rokov 2021 – 2027, pričom je potrebné vyčísliť aj prípadné finančné náklady jednotlivých projektov a určiť počet novo pripojených obyvateľov a ostatných relevantných údajov pre projekty (napr. dĺžku, trasovanie a dimenzie verejných vodovodov) a obdobne spracovať aj potreby opravy a výmeny existujúcich verejných vodovod a ich súčastí, resp. miesta a výdatnosti nových zdrojov pitnej vody, poprípade nároky na jej úpravu, ako aj do opatrenia, aby sa v súčinnosti s dotknutými obcami a mestami a správcami verejných kanalizácií vypracoval zoznam projektov na zabezpečenie odkanalizovania obyvateľstva a napojenia na ČOV s uvedením ČOV, jej charakteristiky a možnosti čistenia splaškových odpadových vôd s určením recipienta a výpočtom zmiešavacej rovnice, možnosťou napojenia nových miest produkcie splaškových vôd na roky 2021 – 2027,

názov dotknutého orgánu, schvaľujúcemu orgánu a dotknutej obce/číslo a dátum doručeného stanoviska k oznámeniu o strategickom dokumente a k rozsahu hodnotenia	*Obsah stanoviska*	*Spôsob vysporiadania sa s pripomienkami*
		pričom je potrebné vyčísliť aj prípadné finančné náklady jednotlivých projektov a určiť počet novo pripojených obyvateľov a ostatných relevantných údajov pre projekty (napr. dĺžku, trasovanie a dimenzie verejných kanalizácií) a obdobne spracovať aj potreby opravy, resp. intenzifikácie a výmeny existujúcich verejných vodovod a ČOV a ich súčastí.
Obec Udiča, č. OcÚU 362/2020, zo dňa 24. 07. 2020	Žiada o zaradenie obce do plánu rozvoja verejných vodovodov. Obec má vodovod iba v centrálnej časti, ale táto nerieši oblasti, ktoré sú vyššie položené, ako vodojem. Čiastočne potrebu vody rieši projektovaním dotláčacej stanice s hlavnými vetvami (bývalá Malá Udiča). Ďalej je potrebné riešiť vodovod v miestnej časti Prosné (cca 480 obyvateľov). Samozrejme túto nelichotivú situáciu sa snaží riešiť hlavne z vlastných zdrojov. Pokiaľ by bolo možné riešiť toto centrálne, určite by to uvítali.	Uvedené požiadavky nie sú v rozpore s cieľmi navrhovaného strategického dokumentu, pričom môžu byť uplatnené v rámci opatrenia, aby sa v súčinnosti s dotknutými obcami a mestami a správcami verejných vodovodov vypracoval zoznam projektov na zabezpečenie zásobovania pitnou vodou s uvedením zdroja pitnej vody, jeho výdatnosťou a možnosťou napojenia nových odberných miest a to na obdobie rokov 2021 – 2027, pričom je potrebné vyčísliť aj prípadné finančné náklady jednotlivých projektov a určiť počet novo pripojených obyvateľov a ostatných relevantných údajov pre projekty (napr. dĺžku, trasovanie a dimenzie verejných vodovodov) a obdobne spracovať aj potreby opravy a výmeny existujúcich verejných vodovod a ich súčastí, resp. miesta a výdatnosti nových zdrojov pitnej vody, poprípade nároky na jej úpravu.
Obec Brestovec, č. OcÚ-Br-197/2020-002, zo dňa 14. 07. 2020	- Oznámenie spolu so strategickým dokumentom bolo zverejnené na webovej stránke obce www.brestovec.sk od 02. 07. 2020 do 18. 07. 2020. - Vyhlásením dňa 02. 07. 2020 v miestnom rozhlase bola verejnosť informovaná, že tento dokument je na webovej stránke a že na Obecnom úrade v Brestovci možno do oznámenia nahliadnuť, robiť z neho výpisy, odpisy alebo na vlastné náklady zhotoviť kópie. - V strategickom dokumente chýbajú tabuľkové prílohy v členení podľa obcí - vodovody a kanalizácie, preto nevieme, či Obec Brestovec je zaradená v Pláne rozvoja verejných vodovodov a verejných kanalizácií. - Obec Brestovec má vybavené stavebné povolenie na rozšírenie vodovodu aj na kanalizáciu v obci Brestovec, ktoré každoročne uvádzame do Programu verejných prác.	Obec Brestovec je uvedená v navrhovanom strategickom dokumente. Berie sa na vedomie.
Obec Veľké Bierovce, č. OCU VB S2020/195-002, zo dňa 15. 07. 2020	V súvislosti s Plánom rozvoja verejných vodovodov a verejných kanalizácií pre územie Trenčianskeho kraja na roky 2021-2027 požaduje, aby súčasťou tohto strategického dokumentu bola vzhľadom na významný rozvoj a rast obce posilnená vodovodná infraštruktúra, a to rozšírením - zvýšením kapacity prietoku hlavného vodovodu, z ktorého je zásobovaná obec pitnou vodou. Obec vo svojom Územnom pláne schválenom 16. 02. 2006 č. uznesenia 21/2006 uvažuje s rozšírením IBV v časti obce „Ohrady" s plochou cca 38 300 m^2 a počtom cca 60 parciel, rozšírením IBV v časti obce „Vrbné" s plochou cca 17 700 m^2 a počtom cca 30 parciel a tiež sa	Uvedené požiadavky nie sú v rozpore s cieľmi navrhovaného strategického dokumentu, pričom môžu byť uplatnené v rámci opatrenia, aby sa v súčinnosti s dotknutými obcami a mestami a správcami verejných vodovodov vypracoval zoznam projektov na zabezpečenie zásobovania pitnou vodou s uvedením zdroja pitnej vody, jeho výdatnosťou a možnosťou napojenia nových odberných miest a to na obdobie rokov 2021 – 2027, pričom je potrebné vyčísliť aj prípadné finančné náklady jednotlivých projektov a určiť počet novo pripojených obyvateľov a ostatných relevantných údajov pre projekty (napr. dĺžku, trasovanie a dimenzie verejných vodovodov) a

názov dotknutého orgánu, schvaľujúcemu orgánu a dotknutej obce/číslo a dátum doručeného stanoviska k oznámeniu o strategickom dokumente a k rozsahu hodnotenia	*Obsah stanoviska*	*Spôsob vysporiadania sa s pripomienkami*
	športovým areálom s rozlohou cca 60 000 m^2 a plánovanou spotrebou 55 tis. m^3 vody ročne. Zároveň Vám oznamuje, že obec obvyklým spôsobom oznámila občanom informáciu o vypracovaní strategického dokumentu „Plán rozvoja verejných vodovodov a verejných kanalizácií pre územie Trenčianskeho kraja na roky 2021-2027" spolu s informáciou, kde a kedy možno do uvedených dokumentov nahliadnutý robiť z nich výpisy, odpisy alebo na vlastné náklady zhotovovať kópie a to na úradnej tabuli a webovej stránke obce www.velkebierovce.sk po dobu 14 dní (do 16. 07. 2020).	obdobne spracovať aj potreby opravy a výmeny existujúcich verejných vodovod a ich súčastí, resp. miesta a výdatnosti nových zdrojov pitnej vody, poprípade nároky na jej úpravu.
Obec Lazany, č. 276*2020 3479 2020, zo dňa 15. 07. 2020	Nakoľko strategické materiály patria k základným rámcovým dokumentom pripravovaným za účelom usmernenia prípravy, plánovania, realizácie, rekonštrukcie a obnovy verených vodovodov, komunálnych stokových sietí a čistiarní odpadových vôd do roku 2027 a tiež smerujú k napĺňaniu požiadaviek kladených európskou a národnou legislatívou, obec Lazany zasiela nasledovné stanovisko: - Obec Lazany žiada o zapracovanie do strategického dokumentu „Plán rozvoja verejných vodovodov a verejných kanalizácií pre územie Trenčianskeho kraja na roky 2021 - 2027“ rozšírenie verejného vodovodu a splaškovej verejnej kanalizácie v obci Lazany pre záhradkárske osady nachádzajúce sa v k. ú. Lazany v lokalitách: o Pod priehradou: 10 chatiek o Prieloh: 21 chatiek o Skálie: 28 chatiek o Skálie II.: 5 chatiek Spolu 64 chatiek, t.j. 64 vodovodných a kanalizačných prípojok. V súčasnosti v týchto lokalitách využívajú ako zdroj pitnej vody domáce studne.	Uvedené požiadavky nie sú v rozpore s cieľmi navrhovaného strategického dokumentu, pričom môžu byť uplatnené v rámci opatrenia, aby sa v súčinnosti s dotknutými obcami a mestami a správcami verejných vodovodov vypracoval zoznam projektov na zabezpečenie zásobovania pitnou vodou s uvedením zdroja pitnej vody, jeho výdatnosťou a možnosťou napojenia nových odberných miest a to na obdobie rokov 2021 – 2027, pričom je potrebné vyčísliť aj prípadné finančné náklady jednotlivých projektov a určiť počet novo pripojených obyvateľov a ostatných relevantných údajov pre projekty (napr. dĺžku, trasovanie a dimenzie verejných vodovodov) a obdobne spracovať aj potreby opravy a výmeny existujúcich verejných vodovod a ich súčastí, resp. miesta a výdatnosti nových zdrojov pitnej vody, poprípade nároky na jej úpravu, ako aj do opatrenia, aby sa v súčinnosti s dotknutými obcami a mestami a správcami verejných kanalizácií vypracoval zoznam projektov na zabezpečenie odkanalizovania obyvateľstva a napojenia na ČOV s uvedením ČOV, jej charakteristiky a možnosti čistenia splaškových odpadových vôd s určením recipienta a výpočtom zmiešavacej rovnice, možnosťou napojenia nových miest produkcie splaškových vôd na roky 2021 – 2027, pričom je potrebné vyčísliť aj prípadné finančné náklady jednotlivých projektov a určiť počet novo pripojených obyvateľov a ostatných relevantných údajov pre projekty (napr. dĺžku, trasovanie a dimenzie verejných kanalizácií) a obdobne spracovať aj potreby opravy, resp. intenzifikácie a výmeny existujúcich verejných vodovod a ČOV a ich súčastí.
Obec Dolná Mariková, č. 162/2020/002, zo dňa 15. 07. 2020	Verejný vodovod: Nie je v obci Dolná Mariková vybudovaný. Nie je spracovaný projektový zámer, nakoľko v obci sa nenachádzajú potrebné postačujúce vodné zdroje. Občania sú zásobovaní z vlastných studní resp. gravitačných vodovodov. Množstvo vody počas suchých období nepostačuje pre potreby obyvateľov a kvalita vody nie je vždy na požadovanej úrovni. Verejná kanalizácia: V súčasnosti má obec Dolná Mariková vybudované do 35 % kanalizačného zberača,	Uvedené požiadavky sú čiastočne zapracované do navrhovaného strategického dokumentu. Uvedené požiadavky nie sú v rozpore s cieľmi navrhovaného strategického dokumentu, pričom môžu byť uplatnené v rámci opatrenia, aby sa v súčinnosti s dotknutými obcami a mestami a správcami verejných vodovodov vypracoval zoznam projektov na zabezpečenie zásobovania pitnou vodou s uvedením zdroja pitnej vody, jeho výdatnosťou a možnosťou napojenia nových

názov dotknutého orgánu, schvaľujúcemu orgánu a dotknutej obce/číslo a dátum doručeného stanoviska k oznámeniu o strategickom dokumente a k rozsahu hodnotenia	*Obsah stanoviska*	*Spôsob vysporiadania sa s pripomienkami*
	na ktorý bude napojených do 60 % obyvateľov vrátane základnej a materskej školy, zdravotného strediska. Kanalizačný zberač je napojený na vlastnú ČOV, ktorej kapacita je obmedzená na 750 EQ, preto žiada do Plánu rozvoja verejných vodovodov a verejných kanalizácii na roky 2021 - 2027 doplniť časový horizont budovania spoločnej kanalizácie v rámci aglomerácie, nakoľko vlastná ČOV nám už nebude postačovať a jej úprava by si vyžadovala nemalé finančné náklady. Oznámenie o vypracovaní strategického dokumentu „Plán rozvoja verejných vodovodov a verejných kanalizácií pre územie Trenčianskeho kraja na roky 2021-2027“ je vyvesené na úradnej tabuli obce Dolná Mariková a na jej webstránke (úradná tabuľa: od 02. 07. 2020 do 17. 07. 2020).	odberných miest a to na obdobie rokov 2021 – 2027, pričom je potrebné vyčísliť aj prípadné finančné náklady jednotlivých projektov a určiť počet novo pripojených obyvateľov a ostatných relevantných údajov pre projekty (napr. dĺžku, trasovanie a dimenzie verejných vodovodov) a obdobne spracovať aj potreby opravy a výmeny existujúcich verejných vodovod a ich súčastí, resp. miesta a výdatnosti nových zdrojov pitnej vody, poprípade nároky na jej úpravu, ako aj do opatrenia, aby sa v súčinnosti s dotknutými obcami a mestami a správcami verejných kanalizácií vypracoval zoznam projektov na zabezpečenie odkanalizovania obyvateľstva a napojenia na ČOV s uvedením ČOV, jej charakteristiky a možnosti čistenia splaškových odpadových vôd s určením recipienta a výpočtom zmiešavacej rovnice, možnosťou napojenia nových miest produkcie splaškových vôd na roky 2021 – 2027, pričom je potrebné vyčísliť aj prípadné finančné náklady jednotlivých projektov a určiť počet novo pripojených obyvateľov a ostatných relevantných údajov pre projekty (napr. dĺžku, trasovanie a dimenzie verejných kanalizácií) a obdobne spracovať aj potreby opravy, resp. intenzifikácie a výmeny existujúcich verejných vodovod a ČOV a ich súčastí. Časové obdobie je stanovené do roku 2027.
Obec Ostratice, č. 221/2020, zo dňa 09. 09. 2020	Obec Ostratice má v súčasnosti vybudovanú vodovodnú sieť vo svojich miestnych častiach Malé Ostratice, Veľké Ostratice. Veľké problémy a nedostatky vody v studniach pociťujú obyvatelia Ostratíc a miestnej časti Čaltice a Trebašovce, hlavne v letných mesiacoch. Pokiaľ aj je voda v studni táto nie je pitná, ale len úžitková. Žiadame Vás o zohľadnenie stavu a zapracovanie našej požiadavky o vybudovanie verejného vodovodu aj do týchto miestnych časti obce Ostratice - Čaltice a Trebašovce. Obec sa v roku 2002 rozhodla budovať vlastnú kanalizáciu s ČOV. Má projekty na kanalizáciu v obci a vybudovanú cca 1/3 rozvodov kanalizácie. Aj tento rok sa bude pokúšať o získanie dotácie na dostavbu. Kanalizácie a vodovody by mali zabezpečovať pre obce od projektovej dokumentácie až po vybudovanie, západoslovenské vodárne a kanalizácie, lebo obec má iné starosti a nie spravovať a udržiavať kanalizačnú a vodárenskú sieť. Dúfa, že sa zohľadnia aspoň niektoré ich pripomienky.	Uvedené požiadavky nie sú v rozpore s cieľmi navrhovaného strategického dokumentu, pričom môžu byť uplatnené v rámci opatrenia, aby sa v súčinnosti s dotknutými obcami a mestami a správcami verejných vodovodov vypracoval zoznam projektov na zabezpečenie zásobovania pitnou vodou s uvedením zdroja pitnej vody, jeho výdatnosťou a možnosťou napojenia nových odberných miest a to na obdobie rokov 2021 – 2027, pričom je potrebné vyčísliť aj prípadné finančné náklady jednotlivých projektov a určiť počet novo pripojených obyvateľov a ostatných relevantných údajov pre projekty (napr. dĺžku, trasovanie a dimenzie verejných vodovodov) a obdobne spracovať aj potreby opravy a výmeny existujúcich verejných vodovod a ich súčastí, resp. miesta a výdatnosti nových zdrojov pitnej vody, poprípade nároky na jej úpravu, ako aj do opatrenia, aby sa v súčinnosti s dotknutými obcami a mestami a správcami verejných kanalizácií vypracoval zoznam projektov na zabezpečenie odkanalizovania obyvateľstva a napojenia na ČOV s uvedením ČOV, jej charakteristiky a možnosti čistenia splaškových odpadových vôd s určením recipienta a výpočtom zmiešavacej rovnice, možnosťou napojenia nových miest produkcie splaškových vôd na roky 2021 – 2027, pričom je potrebné vyčísliť aj prípadné finančné náklady jednotlivých projektov a určiť počet novo pripojených obyvateľov a ostatných relevantných údajov pre projekty (napr. dĺžku, trasovanie a dimenzie verejných kanalizácií) a obdobne spracovať aj potreby

názov dotknutého orgánu, schvaľujúcemu orgánu a dotknutej obce/číslo a dátum doručeného stanoviska k oznámeniu o strategickom dokumente a k rozsahu hodnotenia	*Obsah stanoviska*	*Spôsob vysporiadania sa s pripomienkami*
		opravy, resp. intenzifikácie a výmeny existujúcich verejných vodovod a ČOV a ich súčastí.
Obec Chocholná-Velčice, č. SÚ ChV 108/2020-002 OÚ ChV 179/2020-003, zo dňa 10. 08. 2020	Obec Chocholná-Velčice v rámci Územného plánu a VZD č. 4/2019 ÚPN-O obce Chocholná-Velčice, schváleného uznesením obecného zastupiteľstva č. 22/2019-OZ, zo dňa 03. 05. 2019, vymedzila nasledovné lokality N5B (Rudiny), N1B (Orešie) a N2B (Pod hliníky - Dubenec) ako územie určené na výstavbu rodinných domov s občianskou vybavenosťou do 20 %. V súčasnosti v uvedených lokalitách prebieha proces jednoduchých pozemkových úprav, resp. zmena územného plánu, ktorou sa rozšíri územie pre výstavbu rodinných domov. V daných lokalitách sa uvažuje s výstavbou cca 200 rodinných domov. Vybudovanie sietí verejného vodovodu a verejnej kanalizácie na takto rozsiahlom území si žiada komplexné riešenie napojenia verejného vodovodu a verejnej kanalizácie na existujúce siete v obci. Bližšie objasnenie môžeme prerokovať spolu po vzájomnej dohode na stretnutí na Obecnom úrade Chocholná-Velčice. Zverejnenie oznámenia o vypracovaní strategického dokumentu "Plán rozvoja verejných vodovodov a verejných kanalizácií pre územie Trenčianskeho kraja na roky 2021 - 2027“, bolo vyvesené na tabuli obecného úradu Chocholná-Velčice dňa 02. 07. 2020 a zvesená dňa 19. 07. 2020. V tom istom čase bolo oznámenie uverejnené na webovej stránke obce Chocholná-Velčice.	Uvedené požiadavky nie sú v rozpore s cieľmi navrhovaného strategického dokumentu, pričom môžu byť uplatnené v rámci opatrenia, aby sa v súčinnosti s dotknutými obcami a mestami a správcami verejných vodovodov vypracoval zoznam projektov na zabezpečenie zásobovania pitnou vodou s uvedením zdroja pitnej vody, jeho výdatnosťou a možnosťou napojenia nových odberných miest a to na obdobie rokov 2021 – 2027, pričom je potrebné vyčísliť aj prípadné finančné náklady jednotlivých projektov a určiť počet novo pripojených obyvateľov a ostatných relevantných údajov pre projekty (napr. dĺžku, trasovanie a dimenzie verejných vodovodov) a obdobne spracovať aj potreby opravy a výmeny existujúcich verejných vodovod a ich súčastí, resp. miesta a výdatnosti nových zdrojov pitnej vody, poprípade nároky na jej úpravu, ako aj do opatrenia, aby sa v súčinnosti s dotknutými obcami a mestami a správcami verejných kanalizácií vypracoval zoznam projektov na zabezpečenie odkanalizovania obyvateľstva a napojenia na ČOV s uvedením ČOV, jej charakteristiky a možnosti čistenia splaškových odpadových vôd s určením recipienta a výpočtom zmiešavacej rovnice, možnosťou napojenia nových miest produkcie splaškových vôd na roky 2021 – 2027, pričom je potrebné vyčísliť aj prípadné finančné náklady jednotlivých projektov a určiť počet novo pripojených obyvateľov a ostatných relevantných údajov pre projekty (napr. dĺžku, trasovanie a dimenzie verejných kanalizácií) a obdobne spracovať aj potreby opravy, resp. intenzifikácie a výmeny existujúcich verejných vodovod a ČOV a ich súčastí.
Obec Pažiť, č. 91-I/E/2020, zo dňa 22. 07. 2020	V obci Pažiť je vybudovaná kanalizácia v rámci projektu ČOV Sever, ktorá bola daná do prevádzky v roku 2018. Z dôvodu, že do uvedenej stavby neboli zahrnuté dve novovybudované ulice v obci (vedľa p. č. 39/12, p. č. 39/122), žiada o zapracovanie odkanalizovania týchto ulíc v budúcom období. Vedľa p. č. 39/12 je zástavba rodinnými domami t. č. v počte 12 a vedľa p. č. 39/122 sú zatiaľ vystavané 3 rodinné domy z pravej strany a z ľavej strany je zástavba - priemyselný park.	Uvedená požiadavka nie je v rozpore s cieľmi navrhovaného strategického dokumentu, pričom je zahrnutá do opatrenia, aby sa v súčinnosti s dotknutými obcami a mestami a správcami verejných kanalizácií vypracoval zoznam projektov na zabezpečenie odkanalizovania obyvateľstva a napojenia na ČOV s uvedením ČOV, jej charakteristiky a možnosti čistenia splaškových odpadových vôd s určením recipienta a výpočtom zmiešavacej rovnice, možnosťou napojenia nových miest produkcie splaškových vôd na roky 2021 – 2027, pričom je potrebné vyčísliť aj prípadné finančné náklady jednotlivých projektov a určiť počet novo pripojených obyvateľov a ostatných relevantných údajov pre projekty (napr. dĺžku, trasovanie a dimenzie verejných kanalizácií) a obdobne spracovať aj potreby opravy, resp. intenzifikácie a výmeny existujúcich verejných vodovod a ČOV a ich súčastí.
Obec Trenčianske Stankovce, č. OcÚ TS 760/2020, zo dňa 14. 07. 2020	V súvislosti s Plánom rozvoja verejných vodovodov a verejných kanalizácií pre územie Trenčianskeho kraja na roky 2021 - 2027 požaduje, aby súčasťou tohto strategického dokumentu bola obnova (rekonštrukcia) zastaralej a vo veľkej miere aj poruchovej existujúcej	V obci Trenčianske Stankovce sa plánuje rozšírenie kapacity vodojemu dobudovaním VDJ. Uvedené požiadavky nie sú v rozpore s cieľmi navrhovaného strategického dokumentu, pričom môžu byť uplatnené v rámci opatrenia, aby sa v súčinnosti s dotknutými

názov dotknutého orgánu, schvaľujúcemu orgánu a dotknutej obce/číslo a dátum doručeného stanoviska k oznámeniu o strategickom dokumente a k rozsahu hodnotenia	*Obsah stanoviska*	*Spôsob vysporiadania sa s pripomienkami*
	vodovodnej infraštruktúry, pochádzajúcej v prevažnej miere ešte zo 60 rokov minulého storočia. Taktiež požaduje, aby súčasťou tohto strategického dokumentu bola vzhľadom na významný rozvoj a rast obce posilnená vodovodná infraštruktúra, a to rozšírením vodojemu v obci.	obcami a mestami a správcami verejných vodovodov vypracoval zoznam projektov na zabezpečenie zásobovania pitnou vodou s uvedením zdroja pitnej vody, jeho výdatnosťou a možnosťou napojenia nových odberných miest a to na obdobie rokov 2021 – 2027, pričom je potrebné vyčísliť aj prípadné finančné náklady jednotlivých projektov a určiť počet novo pripojených obyvateľov a ostatných relevantných údajov pre projekty (napr. dĺžku, trasovanie a dimenzie verejných vodovodov) a obdobne spracovať aj potreby opravy a výmeny existujúcich verejných vodovod a ich súčastí, resp. miesta a výdatnosti nových zdrojov pitnej vody, poprípade nároky na jej úpravu.
Obec Trenčianska Turná, č. OcÚTTu/613/2020-002, zo dňa 15. 07. 2020	V súvislosti s Plánom rozvoja verejných vodovodov a verejných kanalizácií pre územie Trenčianskeho kraja na roky 2021-2027 požaduje, aby súčasťou tohto strategického dokumentu bola obnova (rekonštrukcia) zastaralej a vo veľkej miere aj poruchovej existujúcej vodovodnej infraštruktúry, pochádzajúcej v prevažnej miere ešte zo 60 rokov minulého storočia. Taktiež požaduje, aby súčasťou tohto strategického dokumentu bola vzhľadom na významný rozvoj a rast obce posilnená vodovodná infraštruktúra, a to rozšírením vodojemu v obci Trenčianske Stankovce. Zároveň oznamuje, že informácia je zverejnená na úradnej tabuli obce a na internetovej stránke www.trencianskaturna.sk od 02. 07. 2020 do 20. 07. 2020.	Uvedené požiadavky nie sú v rozpore s cieľmi navrhovaného strategického dokumentu, pričom môžu byť uplatnené v rámci opatrenia, aby sa v súčinnosti s dotknutými obcami a mestami a správcami verejných vodovodov vypracoval zoznam projektov na zabezpečenie zásobovania pitnou vodou s uvedením zdroja pitnej vody, jeho výdatnosťou a možnosťou napojenia nových odberných miest a to na obdobie rokov 2021 – 2027, pričom je potrebné vyčísliť aj prípadné finančné náklady jednotlivých projektov a určiť počet novo pripojených obyvateľov a ostatných relevantných údajov pre projekty (napr. dĺžku, trasovanie a dimenzie verejných vodovodov) a obdobne spracovať aj potreby opravy a výmeny existujúcich verejných vodovod a ich súčastí, resp. miesta a výdatnosti nových zdrojov pitnej vody, poprípade nároky na jej úpravu.
Obec Selec, č. 78/2020, zo dňa 14. 07. 2020	Požaduje, aby súčasťou strategického dokumentu bola obnova (rekonštrukcia) zastaralej a vo veľkej miere aj poruchovej existujúcej vodovodnej infraštruktúry, pochádzajúcej v prevažnej miere ešte zo 60 rokov minulého storočia.	Uvedená požiadavka nie je v rozpore s cieľmi navrhovaného strategického dokumentu, pričom môže byť uplatnená v rámci opatrenia, aby sa v súčinnosti s dotknutými obcami a mestami a správcami verejných vodovodov vypracoval zoznam projektov na zabezpečenie zásobovania pitnou vodou s uvedením zdroja pitnej vody, jeho výdatnosťou a možnosťou napojenia nových odberných miest a to na obdobie rokov 2021 – 2027, pričom je potrebné vyčísliť aj prípadné finančné náklady jednotlivých projektov a určiť počet novo pripojených obyvateľov a ostatných relevantných údajov pre projekty (napr. dĺžku, trasovanie a dimenzie verejných vodovodov) a obdobne spracovať aj potreby opravy a výmeny existujúcich verejných vodovod a ich súčastí, resp. miesta a výdatnosti nových zdrojov pitnej vody, poprípade nároky na jej úpravu.
Obec Dolná Poruba, č. 237/2020, zo dňa 02. 07. 2020	Žiada zapracovať do strategického dokumentu pre obec Dolná Poruba: 1. Opravu výmeny potrubia vodovodu v obci Dolná Poruba: zliatiny - vysoká frekvencia poruchovosti únavou materiálu. 2. Vybudovanie kanalizácie v obci Dolná Poruba v rámci ďalšieho obdobia. Doba oznámenia strategického dokumentu: „Plán rozvoja verejných vodovodov a verejných kanalizácií	Uvedená požiadavka nie je v rozpore s cieľmi navrhovaného strategického dokumentu, pričom môže byť uplatnená v rámci opatrenia, aby sa v súčinnosti s dotknutými obcami a mestami a správcami verejných vodovodov vypracoval zoznam projektov na zabezpečenie zásobovania pitnou vodou s uvedením zdroja pitnej vody, jeho výdatnosťou a možnosťou napojenia nových odberných miest a to na obdobie rokov 2021 – 2027, pričom je potrebné vyčísliť aj

názov dotknutého orgánu, schvaľujúcemu orgánu a dotknutej obce/číslo a dátum doručeného stanoviska k oznámeniu o strategickom dokumente a k rozsahu hodnotenia	*Obsah stanoviska*	*Spôsob vysporiadania sa s pripomienkami*
	pre územie Trenčianskeho kraja na roky 2021-2027" zverejnená na úradnej tabuli obce Dolná Poruba od 02. 07. 2020 do 16. 07. 2020.	prípadné finančné náklady jednotlivých projektov a určiť počet novo pripojených obyvateľov a ostatných relevantných údajov pre projekty (napr. dĺžku, trasovanie a dimenzie verejných vodovodov) a obdobne spracovať aj potreby opravy a výmeny existujúcich verejných vodovod a ich súčastí, resp. miesta a výdatnosti nových zdrojov pitnej vody, poprípade nároky na jej úpravu. Vybudovanie kanalizácie v obci Dolná Poruba je plánované v rámci strategického dokumentu ako výhľad.
Mesto Handlová, Mestský úrad, č. A4/20/21125/20646, zo dňa 16. 07. 2020	Mesto Handlová neeviduje žiadne pripomienky, avšak upozorňuje na dlhodobý deficit verejných kanalizácií v mestských častiach: 1. Handlová, ulica Stará cesta, ulica Pod Šachtou - realizácia verejnej kanalizačnej siete Predpokladaná dĺžka kanalizácie : 1 900 m (v telese komunikácie). Kapacita zásobovania: pôvodná zástavba objektov IBV na ulici Stará Cesta a Pod šachtou v počte 75 rodinných domov {cca 250 obyvateľov} 2. Handlová, mestská časť Nová Lehota - realizácia verejnej kanalizačnej siete Predpokladaná dĺžka kanalizácie: 1 700 m (v telese komunikácie) Kapacita zásobovania: pôvodná zástavba objektov IBV v mestskej časti Nová Lehota v počte 105 rodinných domov (cca 320 obyvateľov) 3. Handlová, mestská časť Morovno - realizácia verejnej kanalizačnej siete Predpokladaná dĺžka kanalizácie: 1 250 m (v telese komunikácie) Kapacita zásobovania: pôvodná zástavba objektov IBV v mestskej časti Morovno v počte 90 rodinných domov (cca 290 obyvateľov) Mesto Handlová ako dotknutá obec podľa § 6 ods. 5 zákona, informovalo verejnosť o doručení oznámenia, vyvesením na informačnej tabuli mesta, po dobu (od 03. 07. 2020 do 17. 07. 2020) spolu s informáciou, kde možno do oznámenia nahliadnuť, robiť z neho výpisy, odpisy alebo na vlastné náklady zhotoviť kópie.	Berie sa na vedomie. V rámci mesta Handlová je navrhovaná rekonštrukcia kanalizácie.
Obec Tužina, č. 457/2020 2062, zo dňa 21. 07. 2020	Obec Tužina dáva na vedomie, že Oznámenie o vypracovaní strategického dokumentu „Plán rozvoja verejných vodovodov a verejných kanalizácii pre územie Trenčianskeho kraja na roky 2021-2027'' bolo verejnosti sprístupnené prostredníctvom obecnej vývesky a webovej stránky obce www.tuzina.sk na dobu 14 dní od doručenia od 06. 07. 2020 do 21. 07. 2020. Zároveň žiada o zaradenie obce Tužina do plánu rozvoja verejných kanalizácii, nakoľko sa v obci nachádza veľa zdrojov pitnej vody, ktorá slúži aj iným obciam. Boli by radi, keby sa zdroj neznečisťoval už pri začiatku. Obec sa rozvíja, vystavali sa bytové domy a stavajú sa nové rodinné domy, čiže budúcnosť obce je perspektívna na zvýšenie počtu obyvateľov.	Uvedená požiadavka nie je v rozpore s cieľmi navrhovaného strategického dokumentu, pričom je zahrnutá do opatrenia, aby sa v súčinnosti s dotknutými obcami a mestami a správcami verejných kanalizácií vypracoval zoznam projektov na zabezpečenie odkanalizovania obyvateľstva a napojenia na ČOV s uvedením ČOV, jej charakteristiky a možnosti čistenia

názov dotknutého orgánu, schvaľujúcemu orgánu a dotknutej obce/číslo a dátum doručeného stanoviska k oznámeniu o strategickom dokumente a k rozsahu hodnotenia	*Obsah stanoviska*	*Spôsob vysporiadania sa s pripomienkami*
		splaškových odpadových vôd s určením recipienta a výpočtom zmiešavacej rovnice, možnosťou napojenia nových miest produkcie splaškových vôd na roky 2021 – 2027, pričom je potrebné vyčísliť aj prípadné finančné náklady jednotlivých projektov a určiť počet novo pripojených obyvateľov a ostatných relevantných údajov pre projekty (napr. dĺžku, trasovanie a dimenzie verejných kanalizácií) a obdobne spracovať aj potreby opravy, resp. intenzifikácie a výmeny existujúcich verejných vodovod a ČOV a ich súčastí. Obec je uvedená v rámci navrhovaného strategického dokumentu.
Obec Kostolná Ves, č. OcU KV/2020, zo dňa 24. 07. 2020	Pri dôslednom prečítaní tohto dokumentu sa pravdepodobne nedopatrením vytratili dôležité informácie týkajúce sa okresu Prievidza. V dokumente sa nachádza časť: Hodnotenie súčasného stavu zásobovania pitnou vodou z Verejných vodovodov, kde okres Prievidza je vyhodnotený ako okres s 98,95 % zásobovaním pitnou vodou. Okres Prievidza pozostáva zo 48 obcí a 4 miest. Takže z toho vyplýva, že ani okres Prievidza nie je pokrytý 100 % zásobovaním (Súčasný stav). Pri dôslednej analýze jestvujúcich vodných zdrojov bude toto číslo nižšie z dôvodu nedostatočnej výdatnosti niektorých prameňov. Už v súčasnom období sú v okrese obce, ktoré v letných mesiacoch majú problém s plynulým zásobovaním pitnou vodou. Napr. obec Seč, Nevidzany.., Ďalej treba prihliadnuť aj na rozšírenie už jestvujúcej vodovodnej siete v jednotlivých obciach s prihliadnutím na kapacitu prietokov v terajších potrubiach. Je dôležité rozlišovať zásobovanosť pitnou vodou ä podielom vybudovaných vodovodných sietí, ktoré možno dnes už kapacitne nestačia, sú značne poškodené a dochádza v nich k únikom pitnej vody. Pri rozpracovaní strategického plánu na konkrétne ďalšie postupy bude dôležité prihliadnuť na tieto skutočnosti. Oznámenie o vypracovaní strategického dokumentu bolo na obecnej tabuli vyvesené od 02. 07. 2020 do 20. 07. 2020. Zo strany občanov neboli žiadne ďalšie pripomienky.	Berie sa na vedomie.

Nasledujúca tabuľka uvádza vyhodnotenie stanovísk doručených k rozsahu hodnotenia pre navrhovaný strategický dokument.

názov dotknutého orgánu, schvaľujúcemu orgánu a dotknutej obce/číslo a dátum doručeného stanoviska k oznámeniu o strategickom dokumente a k rozsahu hodnotenia	*Obsah stanoviska*	*Spôsob vysporiadania sa s pripomienkami*
Ministerstvo zdravotníctva Slovenskej republiky, Inšpektorát kúpeľov a žriediel, č. S11343-2021-IKŽ-2, zo dňa 01. 03. 2021	Ministerstvo zdravotníctva SR - Inšpektorát kúpeľov a žriediel si v rámci prerokovania rozsahu hodnotenia strategického dokumentu „Plán rozvoja verejných vodovodov a verejných kanalizácií pre územie	Požadované je zahrnuté do kapitoly V.1. Opatrenia na odvrátenie, zníženie alebo zmiernenie prípadných významných negatívnych vplyvov na životné prostredie vrátane zdravia, ktoré by mohli vyplynúť z realizácie strategického dokumentu.

názov dotknutého orgánu, schvaľujúcemu orgánu a dotknutej obce/číslo a dátum doručeného stanoviska k oznámeniu o strategickom dokumente a k rozsahu hodnotenia	*Obsah stanoviska*	*Spôsob vysporiadania sa s pripomienkami*
	Trenčianskeho kraja na roky 2021 - 202 7“ uplatňuje nasledovné: - požaduje rešpektovať ochranu prírodných liečivých zdrojov a prírodných minerálnych zdrojov podľa zákona č. 538/2005 Z. z. o prírodných liečivých vodách, prírodných liečebných kúpeľoch, kúpeľných miestach a prírodných minerálnych vodách a o zmene a doplnení niektorých zákonov v znení neskorších predpisov, - podporuje prioritnú realizáciu výstavby kanalizácií s čistiarňami odpadových vôd v obciach ležiacich v ochranných pásmach prírodných liečivých zdrojov a prírodných minerálnych zdrojov (ochranné pásma prírodných liečivých zdrojov a prírodných minerálnych zdrojov v SR – viď. link: https://www.health.gov.sk/?ikz-ochranne-pasma - pre prípad plánovania hydrogeologických prieskumov za účelom realizácie potenciálnych zdrojov pitnej vody v súvislosti s analýzou zdrojov vody uvažovanou v predloženom oznámení o strategickom dokumente, uvádza, že realizácia hydrogeologického prieskumu v ochranných pásmach prírodných liečivých zdrojov a prírodných minerálnych zdrojov podlieha vydaniu stanoviska Ministerstva zdravotníctva SR podľa § 40 ods. 2 písm. e) zákona č. 538/2005 Z. z., na základe predloženia príslušného projektu geologických prác vypracovaného oprávnenou osobou podľa zákona č. 569/2007 Z. z. o geologických prácach (geologický zákon) v znení neskorších predpisov. Stanovisko nenahrádza stanovisko Ministerstva zdravotníctva SR - Inšpektorátu kúpeľov a žriediel ako dotknutého orgánu podľa § 40 ods. 2 zákona č. 538/2005 Z. z. ku konkrétnym činnostiam, ktoré z posudzovaného plán u rozvoja verejných vodovodov a verejných kanalizácií vyplynú a budú schvaľované v rámci jednotlivých konaní podľa č. 50/1976 Zb. o územnom plánovaní a stavebnom poriadku (stavebný zákon) v znení neskorších predpisov a zákon a č. 364/2004 Z. z. o vodách a o zmene zákona Slovenskej národnej rady č. 372/1990 Zb. o priestupkoch v znení neskorších predpisov (vodný zákon) v znení neskorších predpisov a o zmene zákona a pri posudzovaní zámerov podľa zákona č. 24/2006 Z. z. o posudzovaní vplyvov na životné prostredie a o zmene a doplnení niektorých zákonov v znení neskorších predpisov.	
Obec Klieština, Obecný úrad v Klieštine, č. 31/2021, zo dňa 19. 02. 2021	Ako dotknutá obec k návrhu rozsahu hodnotenia strategického dokumentu zasiela nasledovné pripomienky: 1.) Do častí 2. Rozsah hodnotenia určených variantov, v-špecifických požiadavkách bod 2.2.6 požaduje doplniť vetu v znení: „Zaradiť obec Klieština do kanalizačného systému od 2001 do 10 000 E0 pre Investičnú stratégiu odkanalizovania a čistenia odpadových vôd podľa pripravených projektov vodárenských spoločností a obcí okresu Považská Bystrica pre vybudovanie kanalizácie v obciach Marikovskej doliny.”	Uvedené pripomienky neboli vyhodnotené príslušným orgánom tak, že boli zahrnuté do rozsahu hodnotenia pre strategický dokument. Požiadavky sú čiastočne akceptované v rámci navrhovaného strategického dokumentu. Uvedené požiadavky nie sú v rozpore s cieľmi navrhovaného strategického dokumentu, pričom môžu byť uplatnené v rámci opatrenia, aby sa v súčinnosti s dotknutými obcami a mestami a správcami verejných vodovodov vypracoval zoznam projektov na zabezpečenie zásobovania pitnou vodou s uvedením zdroja pitnej vody, jeho výdatnosťou a možnosťou napojenia nových odberných miest a to na obdobie

názov dotknutého orgánu, schvaľujúcemu orgánu a dotknutej obce/číslo a dátum doručeného stanoviska k oznámeniu o strategickom dokumente a k rozsahu hodnotenia	*Obsah stanoviska*	*Spôsob vysporiadania sa s pripomienkami*
	Odôvodnenie : Podľa strategického dokumentu „Plánu rozvoja verejných vodovodov a verejných kanalizácií pre územie Trenčianskeho kraja na roky 2021-2027" je obec Klieština naplánovaná pre realizáciu do kanalizačného systému Udica, čo je uvedené v bode 7. Ciele rozvoja verejných kanalizácií bod 7.1. Vymedzenie konkrétnych cieľov rozvoja verejných kanalizácií - Kanalizačné systémy v Trenčianskom kraji 2001 – 10 000 EO v členení podľa okresov tabuľka č. 14. ako aj v prílohovej časti A. Tabuľkové prílohy, príloha č. 2. Plán rozvoja verejných kanalizácií - obce v kanalizačných systémoch od 2001 do 10 000 EO a v prílohovej časti C. Schémy - schéma odvádzania a čistenia odpadových vôd v okrese Ilava, Puchov a Považská Bystrica. V investičnej stratégii vybudovania kanalizácie v obciach Marikovskej doliny, kde sú zaradené obce Dolná Mariková, Hatné a Udiča, však obec Klieština zaradená nie je. Predmetný plán rozvoja súčasne neuvádza, aký bude ďalší postup realizácie napojenia obce Klieština na kanalizačnú sieť obcí Marikovskej doliny. Vzhľadom na uvedené žiada aj obec Klieština zaradiť do investičnej stratégie vybudovania kanalizácie v obciach Marikovskej doliny. 2.) V časti 2. Rozsah hodnotenia určených variantov, v špecifických požiadavkách požaduje za bod 2.2.6 doplniť nový bod 2.2.7 v znení: „2.2.7 Do systému rozšírenia SKV Považská Bystrica v Marikovskej doline sa do prvej etapy spolu s obcami Udica, Hatné a Dolná Mariková zaraďuje obec Klieština." Odôvodnenie: V súvislosti s Plánom rozvoja verejných vodovodov a verejných kanalizácií pre územie Trenčianskeho kraja časť verejné vodovody – súhrnná správa bod 3. Analýza súčasného stavu zásobovania pitnou vodou v Trenčianskom kraji. 3.1 Hodnotenie súčasného stavu zásobovania obyvateľov pitnou vodou. 3.1.3 Obce bez verejného vodovodu a návrh na riešenie - Okres Považská Bystrica upozorňuje na reálny stav zásobovania pitnou vodou v obci Klieština, kde obyvatelia používajú na zásobovanie domové studne. V súčasnej dobe vzhľadom na prebiehajúce klimatické zmeny súvisiace s postupným otepľovaním, dochádza počas letných mesiacov v posledných rokoch k poklesu hladiny vody v domových studniach a k ich postupnému vysychaniu. Najmä studne, na ktoré je napojených viacero domácností svojou výdatnosťou nepostačujú zásobovať tieto domácnosti pitnou vodou a dochádza k jej absencii v týchto domácnostiach. Vzhľadom na uvedenú skutočnosť a neustále sa zhoršujúcu situáciu so zásobovaním pitnou vodou v obci žiada zaradiť aj obec Klieština do systému rozšírenia SKV Považská Bystrica v Marikovskej doline už v prvej etape spolu s obcami Udiča, Hatné a Dolná Mariková.	rokov 2021 – 2027, pričom je potrebné vyčísliť aj prípadné finančné náklady jednotlivých projektov a určiť počet novo pripojených obyvateľov a ostatných relevantných údajov pre projekty (napr. dĺžku, trasovanie a dimenzie verejných vodovodov) a obdobne spracovať aj potreby opravy a výmeny existujúcich verejných vodovod a ich súčastí, resp. miesta a výdatnosti nových zdrojov pitnej vody, poprípade nároky na jej úpravu, ako aj do opatrenia, aby sa v súčinnosti s dotknutými obcami a mestami a správcami verejných kanalizácií vypracoval zoznam projektov na zabezpečenie odkanalizovania obyvateľstva a napojenia na ČOV s uvedením ČOV, jej charakteristiky a možnosti čistenia splaškových odpadových vôd s určením recipienta a výpočtom zmiešavacej rovnice, možnosťou napojenia nových miest produkcie splaškových vôd na roky 2021 – 2027, pričom je potrebné vyčísliť aj prípadné finančné náklady jednotlivých projektov a určiť počet novo pripojených obyvateľov a ostatných relevantných údajov pre projekty (napr. dĺžku, trasovanie a dimenzie verejných kanalizácií) a obdobne spracovať aj potreby opravy, resp. intenzifikácie a výmeny existujúcich verejných vodovod a ČOV a ich súčastí.

názov dotknutého orgánu, schvaľujúcemu orgánu a dotknutej obce/číslo a dátum doručeného stanoviska k oznámeniu o strategickom dokumente a k rozsahu hodnotenia	*Obsah stanoviska*	*Spôsob vysporiadania sa s pripomienkami*
Obec Nitrica, Obecný úrad Nitrica, č. OÚN 95/2021, zo dňa 24. 02. 2021	Obec Nitrica súhlasí s predloženým dokumentom a navrhuje zaradiť do plánu rozvoja obnovu a rekonštrukciu existujúcej vodovodnej siete v obci Nitrica ako aj dobudovanie verejnej kanalizačnej siete v obci Nitrica.	Uvedená požiadavka nie je v rozpore s cieľmi navrhovaného strategického dokumentu, pričom je zahrnutá do opatrenia, aby sa v súčinnosti s dotknutými obcami a mestami a správcami verejných vodovodov vypracoval zoznam projektov na zabezpečenie zásobovania pitnou vodou s uvedením zdroja pitnej vody, jeho výdatnosťou a možnosťou napojenia nových odberných miest a to na obdobie rokov 2021 – 2027, pričom je potrebné vyčísliť aj prípadné finančné náklady jednotlivých projektov a určiť počet novo pripojených obyvateľov a ostatných relevantných údajov pre projekty (napr. dĺžku, trasovanie a dimenzie verejných vodovodov) a obdobne spracovať aj potreby opravy a výmeny existujúcich verejných vodovod a ich súčastí, resp. miesta a výdatnosti nových zdrojov pitnej vody, poprípade nároky na jej úpravu, ako aj do opatrenia, aby sa v súčinnosti s dotknutými obcami a mestami a správcami verejných kanalizácií vypracoval zoznam projektov na zabezpečenie odkanalizovania obyvateľstva a napojenia na ČOV s uvedením ČOV, jej charakteristiky a možnosti čistenia splaškových odpadových vôd s určením recipienta a výpočtom zmiešavacej rovnice, možnosťou napojenia nových miest produkcie splaškových vôd na roky 2021 – 2027, pričom je potrebné vyčísliť aj prípadné finančné náklady jednotlivých projektov a určiť počet novo pripojených obyvateľov a ostatných relevantných údajov pre projekty (napr. dĺžku, trasovanie a dimenzie verejných kanalizácií) a obdobne spracovať aj potreby opravy, resp. intenzifikácie a výmeny existujúcich verejných vodovod a ČOV a ich súčastí.
Obec Nimnica, č. 257/2021, zo dňa 04. 06. 2021	Obec Nimnica týmto žiada do uvedeného plánu zahrnúť náklady aj zdroje financovania na rozšírenie verejného vodovodu a verejnej kanalizácie v katastri obce Nimnica, a to z dôvodu rozširovania obytných území v obci, v zmysle zmien a doplnkov územného plánu obce, pričom potreba rozšírenia verejného vodovodu (lokalita Žľaby, Podhlišie) je v dĺžke cca. 1,80 km. Potreba rozšírenia trasy verejnej kanalizácie v jestvujúcej zástavbe (Dolný Polík) ako aj v nových obytných územiach so začínajúcou výstavbou (Žľaby, Podhlišie) je v dĺžke spolu 2,3 km.	Uvedená požiadavka nie je v rozpore s cieľmi navrhovaného strategického dokumentu, pričom je zahrnutá do opatrenia, aby sa v súčinnosti s dotknutými obcami a mestami a správcami verejných vodovodov vypracoval zoznam projektov na zabezpečenie zásobovania pitnou vodou s uvedením zdroja pitnej vody, jeho výdatnosťou a možnosťou napojenia nových odberných miest a to na obdobie rokov 2021 – 2027, pričom je potrebné vyčísliť aj prípadné finančné náklady jednotlivých projektov a určiť počet novo pripojených obyvateľov a ostatných relevantných údajov pre projekty (napr. dĺžku, trasovanie a dimenzie verejných vodovodov) a obdobne spracovať aj potreby opravy a výmeny existujúcich verejných vodovod a ich súčastí, resp. miesta a výdatnosti nových zdrojov pitnej vody, poprípade nároky na jej úpravu, ako aj do opatrenia, aby sa v súčinnosti s dotknutými obcami a mestami a správcami verejných kanalizácií vypracoval zoznam projektov na zabezpečenie odkanalizovania obyvateľstva a napojenia na ČOV s uvedením ČOV, jej charakteristiky a možnosti čistenia splaškových odpadových vôd s určením recipienta a výpočtom zmiešavacej rovnice, možnosťou napojenia nových miest produkcie splaškových vôd na roky 2021 – 2027, pričom je potrebné vyčísliť aj prípadné finančné

názov dotknutého orgánu, schvaľujúcemu orgánu a dotknutej obce/číslo a dátum doručeného stanoviska k oznámeniu o strategickom dokumente a k rozsahu hodnotenia	*Obsah stanoviska*	*Spôsob vysporiadania sa s pripomienkami*
		náklady jednotlivých projektov a určiť počet novo pripojených obyvateľov a ostatných relevantných údajov pre projekty (napr. dĺžku, trasovanie a dimenzie verejných kanalizácií) a obdobne spracovať aj potreby opravy, resp. intenzifikácie a výmeny existujúcich verejných vodovod a ČOV a ich súčastí.
Obec Hrádok, č. OcÚ Hr-2021/37/1, zo dňa 22. 02. 2021	Obec Hrádok si určila starostlivosť o životné prostredie, nakladanie s odpadmi, s dôrazom na vybudovanie kanalizácie a ČOV. Preto chce, aby do plánu rozvoja bola zaradená a to v týchto požiadavkách: 1. Dobudovanie kanalizačnej siete v obce (má rozpracovanú kanalizáciu cca na 20 %. 2. Rozšírenie ČOV z 2 000 EO na 4 000 EO (ČOV je v na ich k. ú. a napojené sú tri obce Hôrka n/V, Nová Ves n/V a Kočovce a je jej kapacita je plná) 3. Rekonštrukciu vodovodných prípojok na starom vodovode v obci. 4. Vybudovanie vodovodu v novom stavebnom obvode Hrádok Sihoť, kde bude výstavba 46-nových domov.	Uvedená požiadavka nie je v rozpore s cieľmi navrhovaného strategického dokumentu a je čiastočne zahrnutá do návrhu strategického dokumentu, pričom je zahrnutá aj do opatrenia, aby sa v súčinnosti s dotknutými obcami a mestami a správcami verejných vodovodov vypracoval zoznam projektov na zabezpečenie zásobovania pitnou vodou s uvedením zdroja pitnej vody, jeho výdatnosťou a možnosťou napojenia nových odberných miest a to na obdobie rokov 2021 – 2027, pričom je potrebné vyčísliť aj prípadné finančné náklady jednotlivých projektov a určiť počet novo pripojených obyvateľov a ostatných relevantných údajov pre projekty (napr. dĺžku, trasovanie a dimenzie verejných vodovodov) a obdobne spracovať aj potreby opravy a výmeny existujúcich verejných vodovod a ich súčastí, resp. miesta a výdatnosti nových zdrojov pitnej vody, poprípade nároky na jej úpravu, ako aj do opatrenia, aby sa v súčinnosti s dotknutými obcami a mestami a správcami verejných kanalizácií vypracoval zoznam projektov na zabezpečenie odkanalizovania obyvateľstva a napojenia na ČOV s uvedením ČOV, jej charakteristiky a možnosti čistenia splaškových odpadových vôd s určením recipienta a výpočtom zmiešavacej rovnice, možnosťou napojenia nových miest produkcie splaškových vôd na roky 2021 – 2027, pričom je potrebné vyčísliť aj prípadné finančné náklady jednotlivých projektov a určiť počet novo pripojených obyvateľov a ostatných relevantných údajov pre projekty (napr. dĺžku, trasovanie a dimenzie verejných kanalizácií) a obdobne spracovať aj potreby opravy, resp. intenzifikácie a výmeny existujúcich verejných vodovod a ČOV a ich súčastí.

Príloha č. 2 – Chránené územia v Trenčianskom kraji
(maloplošné chránené územia, územia európskeho významu, prvky RÚSES)

A. Maloplošné chránené územia

Prírodná pamiatka Babirátka

Základné údaje	
Evidenčné číslo:	1161
Výmera chráneného územia:	-
Výmera ochranného pásma:	-
Rok vyhlásenia:	1994
Rok poslednej novelizácie:	2009
Zriaďovací orgán pri vyhlásení CHÚ:	NR SR, KÚŽP v Trenčíne
Názov právneho predpisu vyhlasujúceho CHÚ:	verejnosti voľne prístupná jaskyňa - vyhláška Krajského úradu životného prostredia v Trenčíne č. 7/2009 z 11. marca 2009 - ú. od 1.4.2009
Názov organizačnej jednotky Štátnej ochrany prírody SR, spravujúcej CHÚ:	ŠOPSR - SSJ - Správa slovenských jaskýň
Predmet ochrany:	Jaskyňa je prístupná návštevníkom za účelom zotavenia a poznávanie jej prírodných a historických hodnôt.
Spôsob vymedzenia ochranného pásma:	OP nevyhlásené: okrem CHA, jaskýň a prírodných vodopádov platné podľa § 17 - ods. 7 alebo 8 zákona č. 543/2002 Z.z.
Stupeň/druh ochrany:	ochrana jaskyne (§ 24 zákona č. 543/2002 Z. z.)
Príslušnosť do súvislej európskej sústavy chránených území:	áno
Súkromné chránené územie:	nie
Lokalizácia	
Kraj:	Trenčiansky
Okres:	Považská Bystrica
Obec:	Pružina
Katastrálne územie:	Pružina
Príslušnosť k VCHÚ:	Nie je súčasťou VCHÚ

Prírodná pamiatka Baricovie lúky

Základné údaje	
Evidenčné číslo:	897
Výmera chráneného územia:	16 247 m^2
Výmera ochranného pásma:	-
Rok vyhlásenia:	1994
Rok poslednej novelizácie:	-
Zriaďovací orgán pri vyhlásení CHÚ:	Okresný úrad životného prostredia v Trenčíne
Názov právneho predpisu vyhlasujúceho CHÚ:	Rozhodnutie Okresného úradu ŽP v Trenčíne č. j. ŽP-313/94-Hu z 13.6.1994, 4. stupeň o. - všeob. záv. vyhláška KÚ v Trenčíne č. 1/2003 z 27.6.2003 - účinnosť. od 1.8.2003
Názov organizačnej jednotky Štátnej ochrany prírody SR, spravujúcej CHÚ:	ŠOPSR - CHKO Biele Karpaty
Predmet ochrany:	PP je zriadená za účelom zachovania 2. najväčšej lokality kriticky ohrozeného druhu Iris graminea (kosatec trávolistý) v Bielych Karpatoch, ako aj jeho sprevádzajúcich druhov. Lokalita sa nachádza na SV úpätí Veľkej Javoriny na flyšovom geolog. podklade.
Spôsob vymedzenia ochranného pásma:	OP nevyhlásené: okrem CHA, jaskýň a prírodných vodopádov platné podľa § 17 - ods. 7 alebo 8 zákona č. 543/2002 Z.z.
Stupeň/druh ochrany:	4. stupeň
Príslušnosť do súvislej európskej sústavy chránených území:	áno
Súkromné chránené územie:	nie
Lokalizácia	
Kraj:	Trenčiansky
Okres:	Nové Mesto nad Váhom
Obec:	Moravské Lieskové
Katastrálne územie:	Moravské Lieskové
Príslušnosť k VCHÚ:	CHKO Biele Karpaty

Prírodná pamiatka Beckovská skalka

Základné údaje	
Evidenčné číslo:	152
Výmera chráneného územia:	3 889 m^2
Výmera ochranného pásma:	-
Rok vyhlásenia:	1983
Rok poslednej novelizácie:	-
Zriaďovací orgán pri vyhlásení CHÚ:	Okresný národný výbor v Trenčíne
Názov právneho predpisu vyhlasujúceho CHÚ:	Nariadenie ONV v Trenčíne č. 4 zo dňa 19.8.1983 - účinnosť od 19.8.1983, 4. stupeň o. - VZV KÚ v Trenčíne č. 1/2003 z 27.6.2003 - ú. od 1.8.2003
Názov organizačnej jednotky Štátnej ochrany prírody SR, spravujúcej CHÚ:	ŠOPSR - CHKO Biele Karpaty
Predmet ochrany:	Územie predstavuje zaujímavý geomorfologický útvar - vápencový tvrdoš, ktorý sa vynára z aluviálnej nivy Váhu ako zvyšok mezozoickej obalovej série Považského Inovca.
Spôsob vymedzenia ochranného pásma:	OP nevyhlásené: okrem CHA, jaskýň a prírodných vodopádov platné podľa § 17 - ods. 7 alebo 8 zákona č. 543/2002 Z.z.
Stupeň/druh ochrany:	4. stupeň
Príslušnosť do súvislej európskej sústavy chránených území:	nie
Súkromné chránené územie:	nie
Lokalizácia	
Kraj:	Trenčiansky
Okres:	Nové Mesto nad Váhom
Obec:	Beckov
Katastrálne územie:	Beckov
Príslušnosť k VCHÚ:	Nie je súčasťou VCHÚ

Prírodná pamiatka Beckovské hradné bralo

Základné údaje	
Evidenčné číslo:	7
Výmera chráneného územia:	14 504 m^2
Výmera ochranného pásma:	3 050 m^2
Rok vyhlásenia:	1963
Rok poslednej novelizácie:	-
Zriaďovací orgán pri vyhlásení CHÚ:	Školská a kultúrna komisia Okr. národného výboru v Trenčíne
Názov právneho predpisu vyhlasujúceho CHÚ:	Rozhodnutie školskej a kultúrnej komisie ONV v Trenčíne č.40 z 31.10.1963, 4. stupeň o. - všeob. záv. vyhláška KÚ v Trenčíne č. 1/2003 z 27.6.2003 - účinnosť od 1.8.2003
Názov organizačnej jednotky Štátnej ochrany prírody SR, spravujúcej CHÚ:	ŠOPSR - CHKO Biele Karpaty
Predmet ochrany:	Chránené územie je vyhlásené na ochranu významného geomorfologického výtvoru - brala, ktoré vystupuje z plochého dna nivy Váhu nad Novým Mestom nad Váhom. Útvar vznikol pôsobením selektívnej erózie (čiže erózie rozlíšenej vzhľadom na odlišnú odolnosť hornín) Váhu, ktorý v súčasnom geologickom období (holocéne) obnažil (denudoval) a vypreparoval kryhu odolného mezozoického vápenca, ktorá bola predtým pochovaná sedimentáciou (usadením) menej odolných hornín paleogénu (starších treťohôr). Skalná kulisa brala je vysoká až 50 m. Má význam estetický, prispieva k spestreniu krajiny. Turistický význam brala spočíva v jeho neobvyklých tvaroch a v zrúcanine hradu.
Spôsob vymedzenia ochranného pásma:	ochranné pásmo vyhlásené podľa § 17 - ods. 3 zákona č. 543/2002 Z.z.
Stupeň/druh ochrany:	3. stupeň 4. stupeň
Príslušnosť do súvislej európskej sústavy chránených území:	nie
Súkromné chránené územie:	nie
Lokalizácia	
Kraj:	Trenčiansky
Okres:	Nové Mesto nad Váhom
Obec:	Beckov
Katastrálne územie:	Beckov
Príslušnosť k VCHÚ:	Nie je súčasťou VCHÚ

Prírodná rezervácia Beckovské Skalice

Základné údaje	
Evidenčné číslo:	1129
Výmera chráneného územia:	295 481 m^2
Výmera ochranného pásma:	-
Rok vyhlásenia:	2003
Rok poslednej novelizácie:	-
Zriaďovací orgán pri vyhlásení CHÚ:	Krajský úrad v Trenčíne
Názov právneho predpisu vyhlasujúceho CHÚ:	Všeobecne záväzná vyhláška Krajského úradu v Trenčíne č. 2/2003 z 20.10.2003 - účinnosť od 1.12.2003
Názov organizačnej jednotky Štátnej ochrany prírody SR, spravujúcej CHÚ:	ŠOPSR - CHKO Biele Karpaty
Predmet ochrany:	Ojedinelé zvyšky antropogénnych pasienkov a riedkolesia v Beckovskej bráne 200 m od fytogeograf. hranice. Vzácna plocha pre výskum v geovedných disciplínach. Refúgium vzácnych taxónov organizmov. Význ. ekostabil. element krajiny so značnou biodiverzitou.
Spôsob vymedzenia ochranného pásma:	OP nevyhlásené: okrem CHA, jaskýň a prírodných vodopádov platné podľa § 17 - ods. 7 alebo 8 zákona č. 543/2002 Z.z.
Stupeň/druh ochrany:	4. stupeň
Príslušnosť do súvislej európskej sústavy chránených území:	áno
Súkromné chránené územie:	nie
Lokalizácia	
Kraj:	Trenčiansky
Okres:	Nové Mesto nad Váhom
Obec:	Beckov
Katastrálne územie:	Beckov
Príslušnosť k VCHÚ:	Nie je súčasťou VCHÚ

Prírodná pamiatka Bestinné

Základné údaje	
Evidenčné číslo:	879
Výmera chráneného územia:	12 900 m^2
Výmera ochranného pásma:	-
Rok vyhlásenia:	1993
Rok poslednej novelizácie:	-
Zriaďovací orgán pri vyhlásení CHÚ:	Okresný úrad životného prostredia v Trenčíne
Názov právneho predpisu vyhlasujúceho CHÚ:	Rozhodnutie Okresného úradu ŽP v Trenčíne č. j. ŽP-606/92-Hu zo 7.1.1993, 4. stupeň o. - všeob. záv. vyhláška KÚ v Trenčíne č. 1/2003 z 27.6.2003 - účinnosť od 1.8.2003
Názov organizačnej jednotky Štátnej ochrany prírody SR, spravujúcej CHÚ:	ŠOPSR - CHKO Biele Karpaty
Predmet ochrany:	PP je vyhlásená na ochranu trávnych porastov s výskytom vzácnych a ohrozených druhov flóry. PP predstavuje záver plytkej dolinky nad osadou Šenáková so začiatkom zosuvného prúdu na flyšovom podloží.
Spôsob vymedzenia ochranného pásma:	OP nevyhlásené: okrem CHA, jaskýň a prírodných vodopádov platné podľa § 17 - ods. 7 alebo 8 zákona č. 543/2002 Z.z.
Stupeň/druh ochrany:	4. stupeň
Príslušnosť do súvislej európskej sústavy chránených území:	áno
Súkromné chránené územie:	nie
Lokalizácia	
Kraj:	Trenčiansky
Okres:	Nové Mesto nad Váhom
Obec:	Nová Bošáca
Katastrálne územie:	Nová Bošáca
Príslušnosť k VCHÚ:	CHKO Biele Karpaty

Prírodná rezervácia Biely kameň

Základné údaje	
Evidenčné číslo:	213
Výmera chráneného územia:	1 159 000 m^2
Výmera ochranného pásma:	-
Rok vyhlásenia:	1973
Rok poslednej novelizácie:	1975
Zriaďovací orgán pri vyhlásení CHÚ:	ONV Prievidza
Názov právneho predpisu vyhlasujúceho CHÚ:	Uznesenie Rady ONV v Prievidzi č. 127 zo dňa 24.8.1973 a č. 212-VII zo dňa 5.12.1975
Názov organizačnej jednotky Štátnej ochrany prírody SR, spravujúcej CHÚ:	ŠOPSR - CHKO Ponitrie
Predmet ochrany:	Územie predstavuje dominantný bralnatý vrchol v SSV ukončení hl. hrebeňa pohoria Vtáčnik. Jeho význam spočíva v dominantnosti objektu aj v ukážke rozpadu lávových prúdov a zriedkavého výskytu ryolitových telies vo vulkanických komplexoch pohoria Vtáčnik.
Spôsob vymedzenia ochranného pásma:	OP nevyhlásené: okrem CHA, jaskýň a prírodných vodopádov platné podľa § 17 - ods. 7 alebo 8 zákona č. 543/2002 Z.z.
Stupeň/druh ochrany:	5. stupeň
Príslušnosť do súvislej európskej sústavy chránených území:	nie
Súkromné chránené územie:	nie
Lokalizácia	
Kraj:	Trenčiansky
Okres:	Prievidza
Obec:	Cigeľ, Handlová
Katastrálne územie:	Cigeľ, Nová Lehota
Príslušnosť k VCHÚ:	Nie je súčasťou VCHÚ

Prírodná pamiatka Biely vrch

Základné údaje	
Evidenčné číslo:	214
Výmera chráneného územia:	44 150 m^2
Výmera ochranného pásma:	-
Rok vyhlásenia:	1990
Rok poslednej novelizácie:	-
Zriaďovací orgán pri vyhlásení CHÚ:	ONV Považská Bystrica
Názov právneho predpisu vyhlasujúceho CHÚ:	Nariadenie ONV v Považskej Bystrici č. 23/90 z 15.11.1990 - účinnosť od 15.11.1990, 4. stupeň o. - všeob. záv. vyhláška KÚ v Trenčíne č. 1/2003 z 27.6.2003 - účinnosť od 1.8.2003
Názov organizačnej jednotky Štátnej ochrany prírody SR, spravujúcej CHÚ:	ŠOPSR - CHKO Biele Karpaty
Predmet ochrany:	Ochrana najrozsiahlejšieho čučoriedkového vresoviska s výskytom plavúňa obyčajného (Lycopodium clavatum) v Bielych Karpatoch, ktoré je dôležité z ekologického, vedeckovýskumného, náučného a kultúrneho hľadiska.
Spôsob vymedzenia ochranného pásma:	OP nevyhlásené: okrem CHA, jaskýň a prírodných vodopádov platné podľa § 17 - ods. 7 alebo 8 zákona č. 543/2002 Z.z.
Stupeň/druh ochrany:	4. stupeň
Príslušnosť do súvislej európskej sústavy chránených území:	nie
Súkromné chránené územie:	nie
Lokalizácia	
Kraj:	Trenčiansky
Okres:	Ilava
Obec:	Vršatské Podhradie
Katastrálne územie:	Vršatské Podhradie
Príslušnosť k VCHÚ:	CHKO Biele Karpaty

Prírodná rezervácia Bindárka

Základné údaje	
Evidenčné číslo:	10
Výmera chráneného územia:	89 829 m^2
Výmera ochranného pásma:	-
Rok vyhlásenia:	1983
Rok poslednej novelizácie:	-
Zriaďovací orgán pri vyhlásení CHÚ:	Ministerstvo kultúry Slovenskej socialistickej republiky
Názov právneho predpisu vyhlasujúceho CHÚ:	Úprava Ministerstva kultúry SSR č. 6913/1983-32 z 31.10.1983, 4. stupeň o. - v. záv. vyhláška KÚ v Trenčíne č. 1/2003 z 27.6.2003 - ú. od 1.8.2003
Názov organizačnej jednotky Štátnej ochrany prírody SR, spravujúcej CHÚ:	ŠOPSR - CHKO Biele Karpaty
Predmet ochrany:	PR je vyhlásená na ochranu uceleného komplexu močiarnych i mezofilných aluviálnych biocenóz s bohatým zastúpením charakteristických i existenčne ohrozených zriedkavých druhov rastlín v prirodzených spoločenstvách na vedeckovýskumné a náučné ciele.
Spôsob vymedzenia ochranného pásma:	OP nevyhlásené: okrem CHA, jaskýň a prírodných vodopádov platné podľa § 17 - ods. 7 alebo 8 zákona č. 543/2002 Z.z.
Stupeň/druh ochrany:	4. stupeň
Príslušnosť do súvislej európskej sústavy chránených území:	nie
Súkromné chránené územie:	nie
Lokalizácia	
Kraj:	Trenčiansky
Okres:	Trenčín
Obec:	Soblahov
Katastrálne územie:	Soblahov
Príslušnosť k VCHÚ:	Nie je súčasťou VCHÚ

Prírodná pamiatka Blažejová

Základné údaje	
Evidenčné číslo:	884
Výmera chráneného územia:	21 613 m^2
Výmera ochranného pásma:	-
Rok vyhlásenia:	1993
Rok poslednej novelizácie:	-
Zriaďovací orgán pri vyhlásení CHÚ:	Okresný úrad životného prostredia v Trenčíne
Názov právneho predpisu vyhlasujúceho CHÚ:	Rozhodnutie Okresného úradu ŽP v Trenčíne č. j. ŽP-43/93-Hu zo 17.2.1993, 4. stupeň o. - vš. záv. vyhl. KÚ v Trenčíne č. 1/2003 z 27.6.2003 - ú. od 1.8.2003
Názov organizačnej jednotky Štátnej ochrany prírody SR, spravujúcej CHÚ:	ŠOPSR - CHKO Biele Karpaty
Predmet ochrany:	PP je zriadená za účelom ochrany a zachovania cenného lúčneho spoločenstva s výskytom vzácnych a ohrozených druhov rastlín. Významná je z hľadiska zachovania biodiverzi-ty a ekologickej stability územia, slúži pre vedeckovýskumné a náučné ciele.
Spôsob vymedzenia ochranného pásma:	OP nevyhlásené: okrem CHA, jaskýň a prírodných vodopádov platné podľa § 17 - ods. 7 alebo 8 zákona č. 543/2002 Z.z.
Stupeň/druh ochrany:	4. stupeň
Príslušnosť do súvislej európskej sústavy chránených území:	áno
Súkromné chránené územie:	nie
Lokalizácia	
Kraj:	Trenčiansky
Okres:	Nové Mesto nad Váhom
Obec:	Nová Bošáca
Katastrálne územie:	Nová Bošáca
Príslušnosť k VCHÚ:	CHKO Biele Karpaty

Prírodná pamiatka Borotová

Základné údaje	
Evidenčné číslo:	14
Výmera chráneného územia:	14 800 m^2
Výmera ochranného pásma:	-
Rok vyhlásenia:	1988
Rok poslednej novelizácie:	-
Zriaďovací orgán pri vyhlásení CHÚ:	Okresný národný výbor v Trenčíne
Názov právneho predpisu vyhlasujúceho CHÚ:	Nariadenie ONV v Trenčíne č. 11/III zo dňa 19.12.1988 - ú. 19.12., 4. stupeň o. - všeob. záv. vyhl. KÚ v Trenčíne č. 1/2003 z 27.6.2003 - účinná od 1.8.2003
Názov organizačnej jednotky Štátnej ochrany prírody SR, spravujúcej CHÚ:	ŠOPSR - CHKO Biele Karpaty
Predmet ochrany:	Chránené územie je vyhlásené na ochranu pramennej slatiny s cennou flórou a faunou. Jedna z najbohatších lokalít vstavačovitých rastlín. V rámci okolitých bučín je jedným z mála dôležitých miest, kde hmyz zo širokého okolia získava nektár.
Spôsob vymedzenia ochranného pásma:	OP nevyhlásené: okrem CHA, jaskýň a prírodných vodopádov platné podľa § 17 - ods. 7 alebo 8 zákona č. 543/2002 Z.z.
Stupeň/druh ochrany:	4. stupeň
Príslušnosť do súvislej európskej sústavy chránených území:	áno
Súkromné chránené územie:	nie
Lokalizácia	
Kraj:	Trenčiansky
Okres:	Nové Mesto nad Váhom
Obec:	Stará Turá
Katastrálne územie:	Stará Turá
Príslušnosť k VCHÚ:	CHKO Biele Karpaty

Prírodná pamiatka Bosmany

Základné údaje	
Evidenčné číslo:	893
Výmera chráneného územia:	73 350 m^2
Výmera ochranného pásma:	-
Rok vyhlásenia:	1994
Rok poslednej novelizácie:	-
Zriaďovací orgán pri vyhlásení CHÚ:	Okresny urad zivotneho prostredia Povazska Bystrica
Názov právneho predpisu vyhlasujúceho CHÚ:	Rozhodnutie OUZP v Pov.Bystrici c.952/1994-457-A/10 zo dna 17.6.1994
Názov organizačnej jednotky Štátnej ochrany prírody SR, spravujúcej CHÚ:	ŠOPSR - CHKO Strážovské vrchy
Predmet ochrany:	Uzemie predstavuju tri skalne veze rozostavene v jednej linii - typicke bradlove prvky. Zaujimavym javom na hrebeni je vyrazne zoskrapovately relief. Vyskyt charakteristickych rastlinnych a zivocisnych spolocenstiev vapencovych skal a pril. pruhu bucin.
Spôsob vymedzenia ochranného pásma:	OP nevyhlásené: okrem CHA, jaskýň a prírodných vodopádov platné podľa § 17 - ods. 7 alebo 8 zákona č. 543/2002 Z.z.
Stupeň/druh ochrany:	5. stupeň
Príslušnosť do súvislej európskej sústavy chránených území:	áno
Súkromné chránené územie:	nie
Lokalizácia	
Kraj:	Trenčiansky
Okres:	Považská Bystrica
Obec:	Kostolec
Katastrálne územie:	Kostolec
Príslušnosť k VCHÚ:	CHKO Strážovské vrchy

Národná prírodná rezervácia Bradlo

Základné údaje	
Evidenčné číslo:	15
Výmera chráneného územia:	976 700 m^2
Výmera ochranného pásma:	-
Rok vyhlásenia:	1988
Rok poslednej novelizácie:	-
Zriaďovací orgán pri vyhlásení CHÚ:	Ministerstvo kultúry Slovenskej socialistickej republiky
Názov právneho predpisu vyhlasujúceho CHÚ:	Výnos Ministerstva kultúry SSR č. 1160/1988-32 z 30.6.1988 - účinnosť od 1.9.1988
Názov organizačnej jednotky Štátnej ochrany prírody SR, spravujúcej CHÚ:	ŠOPSR - CHKO Ponitrie
Predmet ochrany:	Chránené územie je vyhlásené na ochranu xerotermnej vegetácie, vzácnych horských a dealpínskych druhov rastlín (vrátane vstavačovitých) v Strážovských vrchoch na mezozoickom podklade (vápence, dolomity, kremence, kremité pieskovce). Na severných svahoch sa vyskytujú bučiny, na južných svahoch dúbravy a lesostepné spoločenstvá.
Spôsob vymedzenia ochranného pásma:	OP nevyhlásené: okrem CHA, jaskýň a prírodných vodopádov platné podľa § 17 - ods. 7 alebo 8 zákona č. 543/2002 Z.z.
Stupeň/druh ochrany:	5. stupeň
Príslušnosť do súvislej európskej sústavy chránených území:	áno
Súkromné chránené územie:	nie
Lokalizácia	
Kraj:	Trenčiansky
Okres:	Bánovce nad Bebravou
Obec:	Ľutov
Katastrálne územie:	Ľutov
Príslušnosť k VCHÚ:	Nie je súčasťou VCHÚ

Prírodná pamiatka Brehové porasty Dubovej

Základné údaje	
Evidenčné číslo:	16
Výmera chráneného územia:	-
Výmera ochranného pásma:	-
Rok vyhlásenia:	1983
Rok poslednej novelizácie:	-
Zriaďovací orgán pri vyhlásení CHÚ:	Okresný národný výbor v Trenčíne
Názov právneho predpisu vyhlasujúceho CHÚ:	Rozhodnutie ONV v TN č. 5 zo dňa 19.8.1983, CHÚ siaha do vzdialenosti 2 m od v. toku, 4. stupeň - všeob. záv. vyhl. KÚ v Trenčíne č. 1/2003 z 27.6.2003 - ú. od 1.8.2003
Názov organizačnej jednotky Štátnej ochrany prírody SR, spravujúcej CHÚ:	ŠOPSR - CHKO Biele Karpaty
Predmet ochrany:	Predmetom ochrany sú jediné zachovalé brehové porasty svojho druhu v okrese. Predstavujú význačný ekostabilizačný a krajinotvorný prvok. Poskytujú útočisko množstvu ohrozených druhov vtákov (najmä búťľavé vŕby). Sú ľahko dostupným študijným objektom.
Spôsob vymedzenia ochranného pásma:	OP nevyhlásené: okrem CHA, jaskýň a prírodných vodopádov platné podľa § 17 - ods. 7 alebo 8 zákona č. 543/2002 Z.z.
Stupeň/druh ochrany:	4. stupeň
Príslušnosť do súvislej európskej sústavy chránených území:	áno
Súkromné chránené územie:	nie
Lokalizácia	
Kraj:	Trenčiansky
Okres:	Nové Mesto nad Váhom
Obec:	Podolie, Čachtice, Pobedim, Častkovce
Katastrálne územie:	Podolie, Čachtice, Pobedim, Častkovce

Prírodná pamiatka Brezovská dolina

Základné údaje	
Evidenčné číslo:	226
Výmera chráneného územia:	35 921 m^2
Výmera ochranného pásma:	-
Rok vyhlásenia:	1989
Rok poslednej novelizácie:	2021
Zriaďovací orgán pri vyhlásení CHÚ:	ONV Považská Bystrica, vláda SR
Názov právneho predpisu vyhlasujúceho CHÚ:	Nariadenie vlády Slovenskej republiky č. 196/2021 Z. z. z 19. mája 2021, ktorým sa vyhlasuje prírodná pamiatka Brezovská dolina - účinnosť od 1.6.2021
Názov organizačnej jednotky Štátnej ochrany prírody SR, spravujúcej CHÚ:	ŠOPSR - CHKO Biele Karpaty
Predmet ochrany:	Biotopy európskeho významu: Lk1 Nížinné a podhorské kosné lúky (6510), Lk5 Vysokobylinné spoločenstvá na vlhkých lúkach (6430), Pr3 Penovcové prameniská (*7220), Ra6 Slatiny s vysokým obsahom báz (7230), Tr1 Suchomilné travinno-bylinné a krovinové porasty na vápnitom substráte (6210), Ls 1.3 Jaseňovo-jelšové podhorské lužné lesy (*91E0). Biotopy národného významu: Lk6 Podmáčané lúky horských a podhorských oblastí a Lk10 Vegetácia vysokých ostríc. Biotopy druhov živočíchov európskeho významu: pimprlík mokraďný (Vertigo=Vertilla angustior), *spriadač kostihojový (Euplagia=Callimorpha quadripunctaria), ohniváčik veľký (Lycaena dispar), priadkovec trnkový (Eriogaster catax), bystruška potočná (Carabus variolosus), kunka žltobruchá (Bombina variegata), rosnička zelená, užovka hladká. Biotopy druhov živočíchov národného významu: salamandra škvrnitá, slepúch lámavý. Biotopy druhov rastlín n. významu: hmyzovník Holubzho, vstavač počerný
Spôsob vymedzenia ochranného pásma:	OP nevyhlásené: okrem CHA, jaskýň a prírodných vodopádov platné podľa § 17 - ods. 7 alebo 8 zákona č. 543/2002 Z.z.
Stupeň/druh ochrany:	4. stupeň
Príslušnosť do súvislej európskej sústavy chránených území:	áno
Súkromné chránené územie:	nie
Lokalizácia	
Kraj:	Trenčiansky
Okres:	Ilava
Obec:	Červený Kameň
Katastrálne územie:	Červený Kameň
Príslušnosť k VCHÚ:	CHKO Biele Karpaty

Prírodná pamiatka Briestenské skaly

Základné údaje	
Evidenčné číslo:	780
Výmera chráneného územia:	68 300 m^2
Výmera ochranného pásma:	-
Rok vyhlásenia:	1992
Rok poslednej novelizácie:	-
Zriaďovací orgán pri vyhlásení CHÚ:	Okresny urad zivotneho prost. Pov. Bystrica
Názov právneho predpisu vyhlasujúceho CHÚ:	Rozhodnutie OUZP v Pov. Bystrici, c.OUZP-690/92-457, 4-A/10 z 3.4.1992, 4. stupeň o. - vyhláška KÚŽP v Trenčíne č. 3/2011 zo 6.12.2011 - ú. od 1.1.2012
Názov organizačnej jednotky Štátnej ochrany prírody SR, spravujúcej CHÚ:	ŠOPSR - CHKO Strážovské vrchy
Predmet ochrany:	Uzemie predstavuje morfologicky hodnotny subor skalnych utvarov v bazalnych karbonatovych zlepencoch a brekciach vnutrokarpatskeho palogenu zachovany v J casti Dmanizskej kotliny. Skalne utvary su zvetrane do skal. vezi, okien, homo-li a pod.
Spôsob vymedzenia ochranného pásma:	OP nevyhlásené: okrem CHA, jaskýň a prírodných vodopádov platné podľa § 17 - ods. 7 alebo 8 zákona č. 543/2002 Z.z.
Stupeň/druh ochrany:	4. stupeň
Príslušnosť do súvislej európskej sústavy chránených území:	áno
Súkromné chránené územie:	nie
Lokalizácia	
Kraj:	Trenčiansky
Okres:	Považská Bystrica
Obec:	Pružina
Katastrálne územie:	Briestenné
Príslušnosť k VCHÚ:	CHKO Strážovské vrchy

Prírodná pamiatka Brloh

Základné údaje	
Evidenčné číslo:	1159
Výmera chráneného územia:	-
Výmera ochranného pásma:	-
Rok vyhlásenia:	1994
Rok poslednej novelizácie:	2009
Zriaďovací orgán pri vyhlásení CHÚ:	NR SR, KÚŽP v Trenčíne
Názov právneho predpisu vyhlasujúceho CHÚ:	verejnosti voľne prístupná jaskyňa - Vyhláška Krajského úradu ŽP v Trenčíne č. 5/2009 z 11. marca 2009 - ú. od 1.4.2009
Názov organizačnej jednotky Štátnej ochrany prírody SR, spravujúcej CHÚ:	ŠOPSR - SSJ - Správa slovenských jaskýň
Predmet ochrany:	Jaskyňa je prístupná návštevníkom z účelom zotavenia a poznávania jej prírodných a historických hodnôt.
Spôsob vymedzenia ochranného pásma:	OP nevyhlásené: okrem CHA, jaskýň a prírodných vodopádov platné podľa § 17 - ods. 7 alebo 8 zákona č. 543/2002 Z.z.
Stupeň/druh ochrany:	ochrana jaskyne (§ 24 zákona č. 543/2002 Z. z.)
Príslušnosť do súvislej európskej sústavy chránených území:	áno
Súkromné chránené územie:	nie
Lokalizácia	
Kraj:	Trenčiansky
Okres:	Prievidza
Obec:	Nitrica
Katastrálne územie:	Dvorníky nad Nitricou

Prírodná pamiatka Brložná diera

Základné údaje	
Evidenčné číslo:	1160
Výmera chráneného územia:	-
Výmera ochranného pásma:	-
Rok vyhlásenia:	1994
Rok poslednej novelizácie:	2009
Zriaďovací orgán pri vyhlásení CHÚ:	NR SR, KÚŽP v Trenčíne
Názov právneho predpisu vyhlasujúceho CHÚ:	verejnosti voľne prístupná jaskyňa od 1.5. do 31.10. - vyhláška Krajského úradu ŽP v Trenčíne č. 6/2009 z 11. marca 2009 - ú. od 1.4.2009
Názov organizačnej jednotky Štátnej ochrany prírody SR, spravujúcej CHÚ:	ŠOPSR - SSJ - Správa slovenských jaskýň
Predmet ochrany:	Jaskyňa je prístupná návštevníkom za účelom zotavenia a poznávania jej prírodných a historických hodnôt.
Spôsob vymedzenia ochranného pásma:	OP nevyhlásené: okrem CHA, jaskýň a prírodných vodopádov platné podľa § 17 - ods. 7 alebo 8 zákona č. 543/2002 Z.z.
Stupeň/druh ochrany:	ochrana jaskyne (§ 24 zákona č. 543/2002 Z. z.)
Príslušnosť do súvislej európskej sústavy chránených území:	nie
Súkromné chránené územie:	nie
Lokalizácia	
Kraj:	Trenčiansky
Okres:	Prievidza
Obec:	Nitrianske Sučany
Katastrálne územie:	Nitrianske Sučany

Chránený areál Brodziansky park

Základné údaje	
Evidenčné číslo:	928
Výmera chráneného územia:	67 020 m^2
Výmera ochranného pásma:	-
Rok vyhlásenia:	1984
Rok poslednej novelizácie:	-
Zriaďovací orgán pri vyhlásení CHÚ:	Okresný národný výbor v Topoľčanoch
Názov právneho predpisu vyhlasujúceho CHÚ:	Nariadenie ONV v Topoľčanoch č. 17/E/2/1984 z 29.11.1984 - ú. od 1.1.1985, 3. stupeň o.: vyhláška KÚŽP v Trenčíne č. 2/2004 z 1.10.2004 - ú. od 1.11.2004
Názov organizačnej jednotky Štátnej ochrany prírody SR, spravujúcej CHÚ:	ŠOPSR - CHKO Ponitrie
Predmet ochrany:	Ochrana historického parku založeného koncom 19. stor. v prírodno-krajinárskom slohu v blízkosti renesančno-barokového kaštieľa. Po 2. sv. vojne bol park značne zanedbaný. Rastú tu aj jedince cudzokrajných druhov drevín.
Spôsob vymedzenia ochranného pásma:	OP nevyhlásené: okrem CHA, jaskýň a prírodných vodopádov platné podľa § 17 - ods. 7 alebo 8 zákona č. 543/2002 Z.z.
Stupeň/druh ochrany:	3. stupeň
Príslušnosť do súvislej európskej sústavy chránených území:	nie
Súkromné chránené územie:	nie
Lokalizácia	
Kraj:	Trenčiansky
Okres:	Partizánske
Obec:	Brodzany
Katastrálne územie:	Brodzany
Príslušnosť k VCHÚ:	Nie je súčasťou VCHÚ

Prírodná rezervácia Buchlov

Základné údaje	
Evidenčné číslo:	229
Výmera chráneného územia:	1 039 600 m^2
Výmera ochranného pásma:	-
Rok vyhlásenia:	1984
Rok poslednej novelizácie:	-
Zriaďovací orgán pri vyhlásení CHÚ:	Ministerstvo kultúry SSR
Názov právneho predpisu vyhlasujúceho CHÚ:	Úprava Ministerstva kultúry SSR č. 48/1984-32 z 30.4.1984 - účinnosť od 1.5.1984
Názov organizačnej jednotky Štátnej ochrany prírody SR, spravujúcej CHÚ:	ŠOPSR - CHKO Ponitrie
Predmet ochrany:	Ochrana zachovaných prirodzených lesných a skalných spoločenstiev na morfologicky bohato stvárnenom sopečnom hrebeni pohoria Vtáčnik na vedeckovýskumné, náučné a kultúrno-výchovné ciele.
Spôsob vymedzenia ochranného pásma:	OP nevyhlásené: okrem CHA, jaskýň a prírodných vodopádov platné podľa § 17 - ods. 7 alebo 8 zákona č. 543/2002 Z.z.
Stupeň/druh ochrany:	5. stupeň
Príslušnosť do súvislej európskej sústavy chránených území:	áno
Súkromné chránené územie:	nie
Lokalizácia	
Kraj:	Trenčiansky
Okres:	Prievidza
Obec:	Čereňany, Oslany
Katastrálne územie:	Čereňany, Oslany
Príslušnosť k VCHÚ:	CHKO Ponitrie

Prírodná pamiatka Bučkova jama

Základné údaje	
Evidenčné číslo:	793
Výmera chráneného územia:	409 100 m^2
Výmera ochranného pásma:	-
Rok vyhlásenia:	1993
Rok poslednej novelizácie:	-
Zriaďovací orgán pri vyhlásení CHÚ:	Okresný úrad životného prostredia v Senici
Názov právneho predpisu vyhlasujúceho CHÚ:	Rozhodnutie Okresného úradu ŽP v Senici č. j. 164/OÚŽP/1993 z 23.3.1993, 4. stupeň o. - všeob. záv. vyhláška KÚ v Trenčíne č. 1/2003 z 27.6.2003 - účinnosť od 1.8.2003
Názov organizačnej jednotky Štátnej ochrany prírody SR, spravujúcej CHÚ:	ŠOPSR - CHKO Biele Karpaty
Predmet ochrany:	PP je vyhlásená na ochranu najväčšieho komplexu zachovaných bielokarpatských zosuvových lúk a výberkových lesov masívu Žalostinej s výskytom mnohých chránených a ohrozených druhov rastlín a živočíchov.
Spôsob vymedzenia ochranného pásma:	OP nevyhlásené: okrem CHA, jaskýň a prírodných vodopádov platné podľa § 17 - ods. 7 alebo 8 zákona č. 543/2002 Z.z.
Stupeň/druh ochrany:	4. stupeň
Príslušnosť do súvislej európskej sústavy chránených území:	áno
Súkromné chránené územie:	nie
Lokalizácia	
Kraj:	Trenčiansky
Okres:	Myjava
Obec:	Vrbovce
Katastrálne územie:	Vrbovce
Príslušnosť k VCHÚ:	CHKO Biele Karpaty

Prírodná pamiatka Cetuna

Základné údaje	
Evidenčné číslo:	1054
Výmera chráneného územia:	2 869 m^2
Výmera ochranného pásma:	-
Rok vyhlásenia:	1999
Rok poslednej novelizácie:	-
Zriaďovací orgán pri vyhlásení CHÚ:	Krajský úrad v Trenčíne
Názov právneho predpisu vyhlasujúceho CHÚ:	Všeobecne záväzná vyhláška Krajského úradu v Trenčíne č. 1/1999 z 21.1.1999, 4. stupeň o. - všeob. záv. vyhláška KÚ v Trenčíne č. 1/2003 z 27.6.2003 - ú. od 1.8.2003
Názov organizačnej jednotky Štátnej ochrany prírody SR, spravujúcej CHÚ:	ŠOPSR - CHKO Biele Karpaty
Predmet ochrany:	Účelom vyhlásenia PP je ochrana významnej slatinnej lúky v masíve Javoriny s výskytom chránených a ohrozených druhov vstavačovitých rastlín (Cymnadenia densiflora, Epipactis palustris, Eriophorum latifolium). Žije tu reliktný mäkkýš Vertigo moulisiana.
Spôsob vymedzenia ochranného pásma:	OP nevyhlásené: okrem CHA, jaskýň a prírodných vodopádov platné podľa § 17 - ods. 7 alebo 8 zákona č. 543/2002 Z.z.
Stupeň/druh ochrany:	4. stupeň
Príslušnosť do súvislej európskej sústavy chránených území:	nie
Súkromné chránené územie:	nie
Lokalizácia	
Kraj:	Trenčiansky
Okres:	Nové Mesto nad Váhom
Obec:	Bzince pod Javorinou
Katastrálne územie:	Horné Bzince
Príslušnosť k VCHÚ:	CHKO Biele Karpaty

Prírodná pamiatka Chvojnica

Základné údaje	
Evidenčné číslo:	775
Výmera chráneného územia:	316 515 m^2
Výmera ochranného pásma:	-
Rok vyhlásenia:	1991
Rok poslednej novelizácie:	-
Zriaďovací orgán pri vyhlásení CHÚ:	Okresný úrad životného prostredia v Senici
Názov právneho predpisu vyhlasujúceho CHÚ:	Rozhodnutie Okresného úradu ŽP v Senici č. 750/OÚŽP/1991 z 18.11.1991, 4. stupeň o. - všeob. záv. vyhláška KÚ v Trenčíne č. 1/2003 z 27.6.2003 - účinnosť od 1.8.2003
Názov organizačnej jednotky Štátnej ochrany prírody SR, spravujúcej CHÚ:	ŠOPSR - CHKO Biele Karpaty
Predmet ochrany:	PP je vyhlásená na ochranu najzachovalejšieho toku západnej časti CHKO Biele Karpaty a priľahlého územia na ochranu hodnotnej teplomilnej pahorkatinnej hydrofauny a zachovalých prirodzených brehových porastov. V CHKO Biele Karpaty leží časť územia.
Spôsob vymedzenia ochranného pásma:	OP nevyhlásené: okrem CHA, jaskýň a prírodných vodopádov platné podľa § 17 - ods. 7 alebo 8 zákona č. 543/2002 Z.z.
Stupeň/druh ochrany:	4. stupeň
Príslušnosť do súvislej európskej sústavy chránených území:	nie
Súkromné chránené územie:	nie
Lokalizácia	
Kraj:	Trnavský, Trenčiansky
Okres:	Senica, Skalica, Myjava
Obec:	Častkov, Lopašov, Trnovec, Dubovce, Chvojnica, Oreské, Popudinské Močidľany, Radošovce
Katastrálne územie:	Častkov, Lopašov, Trnovec, Vidovany, Chvojnica, Oreské, Močidľany, Radošovce
Príslušnosť k VCHÚ:	CHKO Biele Karpaty

Prírodná rezervácia Chynoriansky luh

Základné údaje	
Evidenčné číslo:	54
Výmera chráneného územia:	443 600 m^2
Výmera ochranného pásma:	-
Rok vyhlásenia:	1981
Rok poslednej novelizácie:	-
Zriaďovací orgán pri vyhlásení CHÚ:	Ministerstvo kultúry Slovenskej socialistickej republiky
Názov právneho predpisu vyhlasujúceho CHÚ:	Úprava Ministerstva kultúry SSR č. 3236/1981-32 z 30.6.1981 - ú. od 1.7.1981, 4. stupeň o. - vyhláška KÚŽP v Trenčíne č. 2/2004 z 1.10.2004 - ú. od 1.11.2004
Názov organizačnej jednotky Štátnej ochrany prírody SR, spravujúcej CHÚ:	ŠOPSR - CHKO Ponitrie
Predmet ochrany:	PR je jediným zbytkom pôvodného lužného lesa Hornej Nitry, s typickým charakterom tvrdého luhu skupiny lesných typov brestových jasenín s hrabom. Významný biotop rastlinstva a živočíšstva, najmä vtáctva lužného lesa.
Spôsob vymedzenia ochranného pásma:	OP nevyhlásené: okrem CHA, jaskýň a prírodných vodopádov platné podľa § 17 - ods. 7 alebo 8 zákona č. 543/2002 Z.z.
Stupeň/druh ochrany:	4. stupeň
Príslušnosť do súvislej európskej sústavy chránených území:	áno
Súkromné chránené územie:	nie
Lokalizácia	
Kraj:	Trenčiansky
Okres:	Partizánske
Obec:	Chynorany
Katastrálne územie:	Chynorany

Národná prírodná pamiatka Čachtická jaskyňa

Základné údaje	
Evidenčné číslo:	19
Výmera chráneného územia:	-
Výmera ochranného pásma:	4 514 765 m^2
Rok vyhlásenia:	1972
Rok poslednej novelizácie:	2021
Zriaďovací orgán pri vyhlásení CHÚ:	MK SSR, Ministerstvo ŽP SR, KÚŽP v Trenčíne, OÚ Trenčín
Názov právneho predpisu vyhlasujúceho CHÚ:	vyhláška MŽP SR č. 293/1996 Z. z. z 30.9.1996 - ú. od 1.11.1996, OP - vyhláška OÁ Trenčín č. 221/2021 - účinnosť od 1.8.2021
Názov organizačnej jednotky Štátnej ochrany prírody SR, spravujúcej CHÚ:	ŠOPSR - SSJ - Správa slovenských jaskýň
Predmet ochrany:	Účelom vyhlásenia ochranného pásma je zabezpečenie ochrany horninového masívu, v ktorom je situovaný podzemný systém Čachtickej jaskyne a súvisiace krasové javy.
Spôsob vymedzenia ochranného pásma:	ochranné pásmo vyhlásené podľa § 17 - ods. 3 zákona č. 543/2002 Z.z.
Stupeň/druh ochrany:	ochrana jaskyne (§ 24 zákona č. 543/2002 Z. z.)
Príslušnosť do súvislej európskej sústavy chránených území:	áno
Súkromné chránené územie:	nie
Lokalizácia	
Kraj:	Trenčiansky
Okres:	Nové Mesto nad Váhom
Obec:	Čachtice, Nové Mesto nad Váhom
Katastrálne územie:	Čachtice, Nové Mesto nad Váhom
Príslušnosť k VCHÚ:	CHKO Malé Karpaty

Chránený areál Čachtické Karpaty

Základné údaje	
Evidenčné číslo:	1265
Výmera chráneného územia:	7 035 098 m^2
Výmera ochranného pásma:	-
Rok vyhlásenia:	2021
Rok poslednej novelizácie:	-
Zriaďovací orgán pri vyhlásení CHÚ:	vláda SR
Názov právneho predpisu vyhlasujúceho CHÚ:	Nariadenie vlády Slovenskej republiky č. 36/2021 z 27. januára 2021, ktorým sa vyhlasuje chránený areál Čachtické Karpaty
Názov organizačnej jednotky Štátnej ochrany prírody SR, spravujúcej CHÚ:	ŠOPSR - CHKO Malé Karpaty
Predmet ochrany:	Biotopy európskeho významu: Ls3.1 Teplomilné submediteránne dubové lesy (91H0*), Ls4 Lipovo-javorové sutinové lesy (9180*), Ls5.4 Vápnomilné bukové lesy (9150), Pi5 Pionierske porasty na plytkých karbonátových a bázických substrátoch zväzu Alysso-Sedion albi (6110*), Tr1.1 Suchomilné travinno-bylinné a krovité porasty na vápnitom substráte s významným výskytom druhov čeľade Orchidaceae (6210*), Tr5 Suché a dealpínske travinno-bylinné porasty (6190). Biotopy druhov živočíchov európskeho významu: spriadač kostihojový (Callimorpha quadripunctaria), priadkovec trnkový (Eriogaster catax), ohniváčik veľký (Lycaena dispar). Biotopy druhu rastliny európskeho významu: klinček včasný Lumnitzerov (Dianthus praecox subsp. lumnitzeri).
Spôsob vymedzenia ochranného pásma:	OP nevyhlásené: okrem CHA, jaskýň a prírodných vodopádov platné podľa § 17 - ods. 7 alebo 8 zákona č. 543/2002 Z.z.
Stupeň/druh ochrany:	2. stupeň 4. stupeň
Príslušnosť do súvislej európskej sústavy chránených území:	áno
Súkromné chránené územie:	nie
Lokalizácia	
Kraj:	Trenčiansky
Okres:	Nové Mesto nad Váhom
Obec:	Častkovce, Hrachovište, Višňové, Čachtice
Katastrálne územie:	Častkovce, Hrachovište, Višňové, Čachtice

Prírodná pamiatka Čerešňová jaskyňa

Základné údaje	
Evidenčné číslo:	1164
Výmera chráneného územia:	-
Výmera ochranného pásma:	-
Rok vyhlásenia:	1994
Rok poslednej novelizácie:	2009
Zriaďovací orgán pri vyhlásení CHÚ:	NR SR, KÚŽP v Trenčíne
Názov právneho predpisu vyhlasujúceho CHÚ:	verejnosti voľne prístupná jaskyňa - vyhláška Krajského úradu životného prostredia v Trenčíne č. 7/2009 z 11. marca 2009 - ú. od 1.4.2009
Názov organizačnej jednotky Štátnej ochrany prírody SR, spravujúcej CHÚ:	ŠOPSR - SSJ - Správa slovenských jaskýň
Predmet ochrany:	Jaskyňa je prístupná návštevníkom za účelom zotavenia a poznávania jej prírodných a historických hodnôt.
Spôsob vymedzenia ochranného pásma:	OP nevyhlásené: okrem CHA, jaskýň a prírodných vodopádov platné podľa § 17 - ods. 7 alebo 8 zákona č. 543/2002 Z.z.
Stupeň/druh ochrany:	ochrana jaskyne (§ 24 zákona č. 543/2002 Z. z.)
Príslušnosť do súvislej európskej sústavy chránených území:	áno
Súkromné chránené územie:	nie
Lokalizácia	
Kraj:	Trenčiansky
Okres:	Bánovce nad Bebravou
Obec:	Uhrovské Podhradie

Prírodná rezervácia Čertov

Základné údaje	
Evidenčné číslo:	829
Výmera chráneného územia:	846 200 m^2
Výmera ochranného pásma:	-
Rok vyhlásenia:	1993
Rok poslednej novelizácie:	-
Zriaďovací orgán pri vyhlásení CHÚ:	Ministerstvo životného prostredia SR
Názov právneho predpisu vyhlasujúceho CHÚ:	Vyhláška Ministerstva životného prostredia SR č. 83/1993 Z. z. z 23.3.1993 - účinnosť od 1.5.1993
Názov organizačnej jednotky Štátnej ochrany prírody SR, spravujúcej CHÚ:	ŠOPSR - CHKO Kysuce
Predmet ochrany:	Účelom ochrany je zachovanie prirodzených lesných spoločenstiev poskytujúcich vhodný objekt k štúdiu vývoja, rastu a štruktúry prirodzených lesných geobiocenóz na flyši v stredných horských polohách Javorníkov.
Spôsob vymedzenia ochranného pásma:	OP nevyhlásené: okrem CHA, jaskýň a prírodných vodopádov platné podľa § 17 - ods. 7 alebo 8 zákona č. 543/2002 Z.z.
Stupeň/druh ochrany:	5. stupeň
Príslušnosť do súvislej európskej sústavy chránených území:	áno
Súkromné chránené územie:	nie
Lokalizácia	
Kraj:	Trenčiansky
Okres:	Púchov
Obec:	Lazy pod Makytou
Katastrálne územie:	Lazy pod Makytou
Príslušnosť k VCHÚ:	Chránená krajiná oblasť Kysuce

Prírodná rezervácia Červenokamenské bradlo

Základné údaje	
Evidenčné číslo:	236
Výmera chráneného územia:	475 200 m^2
Výmera ochranného pásma:	-
Rok vyhlásenia:	1969
Rok poslednej novelizácie:	1986
Zriaďovací orgán pri vyhlásení CHÚ:	Ministerstvo kultúry SSR
Názov právneho predpisu vyhlasujúceho CHÚ:	Úprava Ministerstva kultúry SSR č. 474/1986-32 z 31.1.1986 - účinnosť od 1.5.1986
Názov organizačnej jednotky Štátnej ochrany prírody SR, spravujúcej CHÚ:	ŠOPSR - CHKO Biele Karpaty
Predmet ochrany:	Ochrana geomorfologicky výrazných bradlových tvrdošov a významných spoločenstiev a druhov rastlín a živočíchov v Bielych Karpatoch, dôležitých z vedeckovýskumného, náučného a kultúrno-výchovného hľadiska.
Spôsob vymedzenia ochranného pásma:	OP nevyhlásené: okrem CHA, jaskýň a prírodných vodopádov platné podľa § 17 - ods. 7 alebo 8 zákona č. 543/2002 Z.z.
Stupeň/druh ochrany:	5. stupeň
Príslušnosť do súvislej európskej sústavy chránených území:	áno
Súkromné chránené územie:	nie
Lokalizácia	
Kraj:	Trenčiansky
Okres:	Ilava
Obec:	Červený Kameň
Katastrálne územie:	Červený Kameň
Príslušnosť k VCHÚ:	CHKO Biele Karpaty

Prírodná rezervácia Debšín

Základné údaje	
Evidenčné číslo:	30
Výmera chráneného územia:	96 100 m^2
Výmera ochranného pásma:	-
Rok vyhlásenia:	1984
Rok poslednej novelizácie:	1988
Zriaďovací orgán pri vyhlásení CHÚ:	Ministerstvo kultúry Slovenskej socialistickej republiky
Názov právneho predpisu vyhlasujúceho CHÚ:	Výnos Ministerstva kultúry SSR č. 1161/1988-32 z 30.6.1988 - ú. od 1.9.1988, 4. stupeň o. - vyhláška KÚŽP v Trenčíne č. 2/2004 z 1.10.2004 - ú. od 1.11.2004
Názov organizačnej jednotky Štátnej ochrany prírody SR, spravujúcej CHÚ:	ŠOPSR - CHKO Biele Karpaty
Predmet ochrany:	PR je vyhlásená na ochranu tvarov reliéfu po soliflukcii na flyši Bielych Karpát s výskytom prasličky obrovskej (Equisetum giganteum L.).
Spôsob vymedzenia ochranného pásma:	OP nevyhlásené: okrem CHA, jaskýň a prírodných vodopádov platné podľa § 17 - ods. 7 alebo 8 zákona č. 543/2002 Z.z.
Stupeň/druh ochrany:	4. stupeň
Príslušnosť do súvislej európskej sústavy chránených území:	nie
Súkromné chránené územie:	nie
Lokalizácia	
Kraj:	Trenčiansky
Okres:	Trenčín
Obec:	Horná Súča
Katastrálne územie:	Horná Súča
Príslušnosť k VCHÚ:	CHKO Biele Karpaty

Prírodná rezervácia Dobrotínske skaly

Základné údaje	
Evidenčné číslo:	33
Výmera chráneného územia:	43 900 m^2
Výmera ochranného pásma:	-
Rok vyhlásenia:	1980
Rok poslednej novelizácie:	-
Zriaďovací orgán pri vyhlásení CHÚ:	Ministerstvo kultúry Slovenskej socialistickej republiky
Názov právneho predpisu vyhlasujúceho CHÚ:	Úprava Ministerstva kultúry SSR č. 5886/1980-32 z 29.8.1980
Názov organizačnej jednotky Štátnej ochrany prírody SR, spravujúcej CHÚ:	ŠOPSR - CHKO Ponitrie
Predmet ochrany:	PR je vyhlásená na ochranu floristicky pestrých zvyškov xerotermných spoločenstiev severnej časti geomorfologického celku Tríbeč na vedeckovýskumné, kultúrno-výchovné a náučné ciele.
Spôsob vymedzenia ochranného pásma:	OP nevyhlásené: okrem CHA, jaskýň a prírodných vodopádov platné podľa § 17 - ods. 7 alebo 8 zákona č. 543/2002 Z.z.
Stupeň/druh ochrany:	5. stupeň
Príslušnosť do súvislej európskej sústavy chránených území:	nie
Súkromné chránené územie:	nie
Lokalizácia	
Kraj:	Trenčiansky
Okres:	Partizánske
Obec:	Veľké Uherce
Katastrálne územie:	Veľké Uherce
Príslušnosť k VCHÚ:	CHKO Ponitrie

Prírodná pamiatka Dračia studňa

Základné údaje	
Evidenčné číslo:	880
Výmera chráneného územia:	75 800 m^2
Výmera ochranného pásma:	-
Rok vyhlásenia:	1993
Rok poslednej novelizácie:	-
Zriaďovací orgán pri vyhlásení CHÚ:	Okresny urad zivotneho prostredia v Povazskej Bystrici
Názov právneho predpisu vyhlasujúceho CHÚ:	Rozhodnutie OÚŽP P.Bystrica č.1279/1993-457.4-A/10 z 12.8.1993
Názov organizačnej jednotky Štátnej ochrany prírody SR, spravujúcej CHÚ:	ŠOPSR - CHKO Biele Karpaty
Predmet ochrany:	Územie predstavuje mikroreliéfnu formu - najmohutnejší a najrozsiahlejší penovcový útvar Bielych Karpát, pravdepodobne s cennými fosíliami kvartérnych mäkkýšov a chránených druhov fauny a flóry.
Spôsob vymedzenia ochranného pásma:	OP nevyhlásené: okrem CHA, jaskýň a prírodných vodopádov platné podľa § 17 - ods. 7 alebo 8 zákona č. 543/2002 Z.z.
Stupeň/druh ochrany:	5. stupeň
Príslušnosť do súvislej európskej sústavy chránených území:	nie
Súkromné chránené územie:	nie
Lokalizácia	
Kraj:	Trenčiansky
Okres:	Ilava
Obec:	Krivoklát, Bolešov
Katastrálne územie:	Krivoklát, Bolešov
Príslušnosť k VCHÚ:	CHKO Biele Karpaty

Prírodná rezervácia Drieňová

Základné údaje	
Evidenčné číslo:	1033
Výmera chráneného územia:	251 200 m^2
Výmera ochranného pásma:	-
Rok vyhlásenia:	1997
Rok poslednej novelizácie:	-
Zriaďovací orgán pri vyhlásení CHÚ:	Krajský úrad Trenčín
Názov právneho predpisu vyhlasujúceho CHÚ:	Všeobecne záväzná vyhláška KÚ Trenčín č.3/1997 z 13.5.1997
Názov organizačnej jednotky Štátnej ochrany prírody SR, spravujúcej CHÚ:	ŠOPSR - CHKO Biele Karpaty
Predmet ochrany:	Územie predstavuje jeden z mála príkladov starej dubobučiny s množstvom podrastových druhov, s výskytom drieňa a vzácnych druhov bezstavovcov. Je významným refúgiom živočíšstva a výrazným krajinotvorným prvkom.
Spôsob vymedzenia ochranného pásma:	OP nevyhlásené: okrem CHA, jaskýň a prírodných vodopádov platné podľa § 17 - ods. 7 alebo 8 zákona č. 543/2002 Z.z.
Stupeň/druh ochrany:	5. stupeň
Príslušnosť do súvislej európskej sústavy chránených území:	áno
Súkromné chránené územie:	nie
Lokalizácia	
Kraj:	Trenčiansky
Okres:	Ilava
Obec:	Krivoklát
Katastrálne územie:	Krivoklát
Príslušnosť k VCHÚ:	CHKO Biele Karpaty

Prírodná pamiatka Drietomica

Základné údaje	
Evidenčné číslo:	1035
Výmera chráneného územia:	157 240 m^2
Výmera ochranného pásma:	-
Rok vyhlásenia:	1997
Rok poslednej novelizácie:	-
Zriaďovací orgán pri vyhlásení CHÚ:	Krajský úrad v Trenčíne
Názov právneho predpisu vyhlasujúceho CHÚ:	VZV KÚ v Trenčíne č. 4/1997 zo 14.10.1997 - ú. od 6.3.1998, 4. stupeň o. - vyhláška KÚŽP v Trenčíne č. 2/2004 z 1.10.2004 - ú. od 1.11.2004
Názov organizačnej jednotky Štátnej ochrany prírody SR, spravujúcej CHÚ:	ŠOPSR - CHKO Biele Karpaty
Predmet ochrany:	Účelom vyhlásenia PP je ochrana zachovalého podhorského toku s bohatými brehovými porastami a hodnotnou faunou hniezdiacou v brehových porastoch.
Spôsob vymedzenia ochranného pásma:	OP nevyhlásené: okrem CHA, jaskýň a prírodných vodopádov platné podľa § 17 - ods. 7 alebo 8 zákona č. 543/2002 Z.z.
Stupeň/druh ochrany:	4. stupeň
Príslušnosť do súvislej európskej sústavy chránených území:	nie
Súkromné chránené územie:	nie
Lokalizácia	
Kraj:	Trenčiansky
Okres:	Trenčín
Obec:	Drietoma
Katastrálne územie:	Drietoma
Príslušnosť k VCHÚ:	CHKO Biele Karpaty
Mapový list Základnej mapy SR 1:50 000:	Strání 35-12

Prírodná pamiatka Drietomské bradlo

Základné údaje	
Evidenčné číslo:	120
Výmera chráneného územia:	39 200 m^2
Výmera ochranného pásma:	-
Rok vyhlásenia:	1965
Rok poslednej novelizácie:	-
Zriaďovací orgán pri vyhlásení CHÚ:	Okresný národný výbor v Trenčíne
Názov právneho predpisu vyhlasujúceho CHÚ:	Rozh. Školskej a kultúrnej komisie ONV v Trenčíne č. 1539-škol. z 30.11.1965, 4. stupeň o. - vyhláška KÚŽP v Trenčíne č. 2/2004 z 1.10.2004 - ú. od 1.11.2004
Názov organizačnej jednotky Štátnej ochrany prírody SR, spravujúcej CHÚ:	ŠOPSR - CHKO Biele Karpaty
Predmet ochrany:	CHÚ je dôležité z hľadiska geologického. Ide o jediné miesto v Západných Karpatoch, kde v súvislom profile vystupuje vrchný trias vo fácii kremencov, pieskovcov a bridlíc v Kysuckej sérii bradlového pásma. CHÚ je využité ako vedeckovýskumný objekt.
Spôsob vymedzenia ochranného pásma:	OP nevyhlásené: okrem CHA, jaskýň a prírodných vodopádov platné podľa § 17 - ods. 7 alebo 8 zákona č. 543/2002 Z.z.
Stupeň/druh ochrany:	4. stupeň
Príslušnosť do súvislej európskej sústavy chránených území:	nie
Súkromné chránené územie:	nie
Lokalizácia	
Kraj:	Trenčiansky
Okres:	Trenčín
Obec:	Drietoma
Katastrálne územie:	Drietoma

Prírodná pamiatka Grúň

Základné údaje	
Evidenčné číslo:	787
Výmera chráneného územia:	160 100 m^2
Výmera ochranného pásma:	-
Rok vyhlásenia:	1992
Rok poslednej novelizácie:	-
Zriaďovací orgán pri vyhlásení CHÚ:	Okresný úrad životného prostredia v Trenčíne
Názov právneho predpisu vyhlasujúceho CHÚ:	Rozhodnutie Okresného úradu ŽP v Trenčíne č. ŽP-173/92-Hu z 13.4.1992, 4. stupeň o. - všeob. záv. vyhláška KÚ v Trenčíne č. 1/2003 z 27.6.2003 - účinnosť od 1.8.2003
Názov organizačnej jednotky Štátnej ochrany prírody SR, spravujúcej CHÚ:	ŠOPSR - CHKO Biele Karpaty
Predmet ochrany:	PP je zriadená za účelom ochrany a zachovania komplexu cenných lúčnych, lesných a pasienkových spoločenstiev organizmov s bohatým zastúpením vstavačovitých rastlín. PP je významná z hľadiska zachovania biodiverzity a ekol. stability územia.
Spôsob vymedzenia ochranného pásma:	OP nevyhlásené: okrem CHA, jaskýň a prírodných vodopádov platné podľa § 17 - ods. 7 alebo 8 zákona č. 543/2002 Z.z.
Stupeň/druh ochrany:	4. stupeň
Príslušnosť do súvislej európskej sústavy chránených území:	áno
Súkromné chránené územie:	nie
Lokalizácia	
Kraj:	Trenčiansky
Okres:	Nové Mesto nad Váhom
Obec:	Nová Bošáca
Katastrálne územie:	Nová Bošáca
Príslušnosť k VCHÚ:	CHKO Biele Karpaty

Prírodná rezervácia Hájnica

Základné údaje	
Evidenčné číslo:	42
Výmera chráneného územia:	22 283 m^2
Výmera ochranného pásma:	-
Rok vyhlásenia:	1967
Rok poslednej novelizácie:	-
Zriaďovací orgán pri vyhlásení CHÚ:	Komisia Slovenskej národnej rady pre kultúru a informácie
Názov právneho predpisu vyhlasujúceho CHÚ:	Rozh. Komisie SNR pre Kal č. 6 z 25.4.1967, úprava č. 3744/1967-osv. z 18.11.1967, 4. st. - v. záv. vyhl. KÚ v Trenčíne č. 1/2003 z 27.6.2003 - ú. od 1.8.03
Názov organizačnej jednotky Štátnej ochrany prírody SR, spravujúcej CHÚ:	ŠOPSR - CHKO Biele Karpaty
Predmet ochrany:	CHÚ predstavuje zvyšky xerotermných trávnatých zárastov s masovým výskytom chráneného druhu hlaváčika jarného (Adonis vernalis), ktorý v týchto oblastiach dosahuje severnú hranicu svojho rozšírenia na území SR. CHÚ sa využíva ako vedeckovýskumný objekt.
Spôsob vymedzenia ochranného pásma:	OP nevyhlásené: okrem CHA, jaskýň a prírodných vodopádov platné podľa § 17 - ods. 7 alebo 8 zákona č. 543/2002 Z.z.
Stupeň/druh ochrany:	4. stupeň
Príslušnosť do súvislej európskej sústavy chránených území:	nie
Súkromné chránené územie:	nie
Lokalizácia	
Kraj:	Trenčiansky
Okres:	Nové Mesto nad Váhom
Obec:	Trenčianske Bohuslavice
Katastrálne územie:	Trenčianske Bohuslavice

Prírodná pamiatka Hájska jaskyňa

Základné údaje	
Evidenčné číslo:	1166
Výmera chráneného územia:	-
Výmera ochranného pásma:	-
Rok vyhlásenia:	1994
Rok poslednej novelizácie:	2009
Zriaďovací orgán pri vyhlásení CHÚ:	NR SR, KÚŽP v Trenčíne
Názov právneho predpisu vyhlasujúceho CHÚ:	verejnosti voľne prístupná jaskyňa - vyhláška Krajského úradu životného prostredia v Trenčíne č. 7/2009 z 11. marca 2009 - ú. od 1.4.2009
Názov organizačnej jednotky Štátnej ochrany prírody SR, spravujúcej CHÚ:	ŠOPSR - SSJ - Správa slovenských jaskýň
Predmet ochrany:	Jaskyňa je prístupná návštevníkom za účelom zotavenia a poznávania jej prírodných a historických hodnôt.
Spôsob vymedzenia ochranného pásma:	OP nevyhlásené: okrem CHA, jaskýň a prírodných vodopádov platné podľa § 17 - ods. 7 alebo 8 zákona č. 543/2002 Z.z.
Stupeň/druh ochrany:	ochrana jaskyne (§ 24 zákona č. 543/2002 Z. z.)
Príslušnosť do súvislej európskej sústavy chránených území:	nie
Súkromné chránené územie:	nie
Lokalizácia	
Kraj:	Trenčiansky
Okres:	Prievidza
Obec:	Ráztočno
Katastrálne územie:	Ráztočno

Prírodná pamiatka Haluzická tiesňava

Základné údaje	
Evidenčné číslo:	43
Výmera chráneného územia:	35 000 m^2
Výmera ochranného pásma:	-
Rok vyhlásenia:	1963
Rok poslednej novelizácie:	-
Zriaďovací orgán pri vyhlásení CHÚ:	Okresný národný výbor v Trenčíne
Názov právneho predpisu vyhlasujúceho CHÚ:	Rozhodnutie Školskej a kultúrnej komisie ONV v Trenčíne č. 40 z 31.10.1963, 4. stupeň o. - všeob. záv. vyhláška KÚ v Trenčíne č. 1/2003 z 27.6.2003 - účinnosť od 1.8.2003
Názov organizačnej jednotky Štátnej ochrany prírody SR, spravujúcej CHÚ:	ŠOPSR - CHKO Biele Karpaty
Predmet ochrany:	Asi 50 m hlboká epigenetická dolina - tiesňava, vytvorená hĺbkovou eróziou Haluzického potoka, ktorý pramení v prostredí málo odolných flyšových hornín mimo PP. PP však predstavuje denudovaný ostrovček odolného mezozoického vápenca.
Spôsob vymedzenia ochranného pásma:	OP nevyhlásené: okrem CHA, jaskýň a prírodných vodopádov platné podľa § 17 - ods. 7 alebo 8 zákona č. 543/2002 Z.z.
Stupeň/druh ochrany:	4. stupeň
Príslušnosť do súvislej európskej sústavy chránených území:	nie
Súkromné chránené územie:	nie
Lokalizácia	
Kraj:	Trenčiansky
Okres:	Nové Mesto nad Váhom
Obec:	Haluzice
Katastrálne územie:	Haluzice

Prírodná rezervácia Hornozávrská mokraď

Základné údaje	
Evidenčné číslo:	46
Výmera chráneného územia:	15 017 m^2
Výmera ochranného pásma:	-
Rok vyhlásenia:	1983
Rok poslednej novelizácie:	-
Zriaďovací orgán pri vyhlásení CHÚ:	Ministerstvo kultúry Slovenskej socialistickej republiky
Názov právneho predpisu vyhlasujúceho CHÚ:	Úprava Ministerstva kultúry SSR č. 6914/1983-32 z 31.10.1983, 4. stupeň o. - v. záv. vyhl. KÚ v Trenčíne č. 1/2003 z 27.6.2003 - ú. od 1.8.2003
Názov organizačnej jednotky Štátnej ochrany prírody SR, spravujúcej CHÚ:	ŠOPSR - CHKO Biele Karpaty
Predmet ochrany:	PR je vyhlásená na ochranu zachovanej ukážky spoločenstiev prameniskových mokradí Bielych Karpát s bohatým zastúpením viacerých ohrozených druhov rastlín i živočíchov na vedeckovýskumné a náučné ciele.
Spôsob vymedzenia ochranného pásma:	OP nevyhlásené: okrem CHA, jaskýň a prírodných vodopádov platné podľa § 17 - ods. 7 alebo 8 zákona č. 543/2002 Z.z.
Stupeň/druh ochrany:	4. stupeň
Príslušnosť do súvislej európskej sústavy chránených území:	nie
Súkromné chránené územie:	nie
Lokalizácia	
Kraj:	Trenčiansky
Okres:	Trenčín
Obec:	Horná Súča
Katastrálne územie:	Horná Súča
Príslušnosť k VCHÚ:	CHKO Biele Karpaty

Prírodná pamiatka Hradisko

Základné údaje	
Evidenčné číslo:	263
Výmera chráneného územia:	17 103 m^2
Výmera ochranného pásma:	112 420 m^2
Rok vyhlásenia:	1973
Rok poslednej novelizácie:	1975
Zriaďovací orgán pri vyhlásení CHÚ:	Okresný národný výbor v Prevídzi
Názov právneho predpisu vyhlasujúceho CHÚ:	Uzn. Rady ONV v Prievidzi č. 127-U/b z 24.8.1973 a č. 212-VII z 5.12.1975, 4. stupeň o. - vyhláška KÚŽP v Trenčíne č. 2/2004 z 1.10.2004 - ú. od 1.11.2004
Názov organizačnej jednotky Štátnej ochrany prírody SR, spravujúcej CHÚ:	ŠOPSR - CHKO Ponitrie
Predmet ochrany:	Územie predstavuje andezitové skalné bralo pohoria Vtáčnik. Geologicky je tvorené pyroxenickými andezitmi, ktoré obklopovali pyroklastiká - tie s ohľadom na menšiu odolnosť boli oddenudované a selektívne tak zvýraznili pevnejšie andezitové časti.
Spôsob vymedzenia ochranného pásma:	ochranné pásmo vyhlásené podľa § 17 - ods. 3 zákona č. 543/2002 Z.z.
Stupeň/druh ochrany:	3. stupeň 4. stupeň
Príslušnosť do súvislej európskej sústavy chránených území:	nie
Súkromné chránené územie:	nie
Lokalizácia	
Kraj:	Trenčiansky
Okres:	Prievidza
Obec:	Prievidza
Katastrálne územie:	Prievidza

Prírodná pamiatka Hradná jaskyňa

Základné údaje	
Evidenčné číslo:	1165
Výmera chráneného územia:	-
Výmera ochranného pásma:	-
Rok vyhlásenia:	1994
Rok poslednej novelizácie:	2009
Zriaďovací orgán pri vyhlásení CHÚ:	NR SR, KÚŽP v Trenčíne
Názov právneho predpisu vyhlasujúceho CHÚ:	verejnosti voľne prístupná jaskyňa - vyhláška Krajského úradu životného prostredia v Trenčíne č. 7/2009 z 11. marca 2009 - ú. od 1.4.2009
Názov organizačnej jednotky Štátnej ochrany prírody SR, spravujúcej CHÚ:	ŠOPSR - SSJ - Správa slovenských jaskýň
Predmet ochrany:	Jaskyňa je prístupná návštevníkom za účelom zotavenia a poznávania jej prírodných a historických hodnôt.
Spôsob vymedzenia ochranného pásma:	OP nevyhlásené: okrem CHA, jaskýň a prírodných vodopádov platné podľa § 17 - ods. 7 alebo 8 zákona č. 543/2002 Z.z.
Stupeň/druh ochrany:	ochrana jaskyne (§ 24 zákona č. 543/2002 Z. z.)
Príslušnosť do súvislej európskej sústavy chránených území:	áno
Súkromné chránené územie:	nie
Lokalizácia	
Kraj:	Trenčiansky
Okres:	Bánovce nad Bebravou
Obec:	Uhrovské Podhradie
Katastrálne územie:	Uhrovské Podhradie

Prírodná rezervácia Jachtár

Základné údaje	
Evidenčné číslo:	1016
Výmera chráneného územia:	316 700 m^2
Výmera ochranného pásma:	-
Rok vyhlásenia:	1997
Rok poslednej novelizácie:	-
Zriaďovací orgán pri vyhlásení CHÚ:	Krajský úrad v Trenčíne
Názov právneho predpisu vyhlasujúceho CHÚ:	VZV KÚ v Trenčíne č. 1/1997 z 10.2.1997 - ú. od 23.5.1997, 4. stupeň o. - vyhláška KÚŽP v Trenčíne č. 2/2004 z 1.10.2004 - ú. od 1.11.2004
Názov organizačnej jednotky Štátnej ochrany prírody SR, spravujúcej CHÚ:	ŠOPSR - CHKO Biele Karpaty
Predmet ochrany:	Ochrana zachovalých lesných porastov s bohatým výskytom vstavačovitých rastlín a ohrozených druhov teplomilného hmyzu.
Spôsob vymedzenia ochranného pásma:	OP nevyhlásené: okrem CHA, jaskýň a prírodných vodopádov platné podľa § 17 - ods. 7 alebo 8 zákona č. 543/2002 Z.z.
Stupeň/druh ochrany:	4. stupeň
Príslušnosť do súvislej európskej sústavy chránených území:	áno
Súkromné chránené územie:	nie
Lokalizácia	
Kraj:	Trenčiansky
Okres:	Trenčín
Obec:	Drietoma
Katastrálne územie:	Drietoma
Príslušnosť k VCHÚ:	CHKO Biele Karpaty

Prírodná rezervácia Jankov vŕšok

Základné údaje	
Evidenčné číslo:	804
Výmera chráneného územia:	1 034 200 m^2
Výmera ochranného pásma:	-
Rok vyhlásenia:	1993
Rok poslednej novelizácie:	-
Zriaďovací orgán pri vyhlásení CHÚ:	Ministerstvo životného prostredia Slovenskej republiky
Názov právneho predpisu vyhlasujúceho CHÚ:	Vyhláška Ministerstva životného prostredia Slovenskej republiky č. 83/1993 Z. z. z 23.3.1993
Názov organizačnej jednotky Štátnej ochrany prírody SR, spravujúcej CHÚ:	ŠOPSR - CHKO Ponitrie
Predmet ochrany:	Ochrana vzácneho územia v J časti Strážovských vrchov. Dubové lesy na vápencovo-dolomit. podklade s dubom cerovým a plstnatým, miestami aj s borovicou lesnou. Výskyt xerotermných i horských rastlinných druhov.
Spôsob vymedzenia ochranného pásma:	OP nevyhlásené: okrem CHA, jaskýň a prírodných vodopádov platné podľa § 17 - ods. 7 alebo 8 zákona č. 543/2002 Z.z.
Stupeň/druh ochrany:	5. stupeň
Príslušnosť do súvislej európskej sústavy chránených území:	áno
Súkromné chránené územie:	nie
Lokalizácia	
Kraj:	Trenčiansky
Okres:	Bánovce nad Bebravou
Obec:	Uhrovec
Katastrálne územie:	Uhrovec

Prírodná pamiatka Jánošíkova jaskyňa

Základné údaje	
Evidenčné číslo:	1195
Výmera chráneného územia:	-
Výmera ochranného pásma:	-
Rok vyhlásenia:	1994
Rok poslednej novelizácie:	2011
Zriaďovací orgán pri vyhlásení CHÚ:	NR SR, Krajský úrad životného prostredia v Trenčíne
Názov právneho predpisu vyhlasujúceho CHÚ:	verejnosti voľne prístupná jaskyňa - vyhláška KÚŽP v Trenčíne č. 1/2011 z 18.1.2011
Názov organizačnej jednotky Štátnej ochrany prírody SR, spravujúcej CHÚ:	ŠOPSR - SSJ - Správa slovenských jaskýň
Predmet ochrany:	Jaskyňa je prístupná návštevníkom za účelom zotavenia a poznávania jej prírodných a historických hodnôt.
Spôsob vymedzenia ochranného pásma:	OP nevyhlásené: okrem CHA, jaskýň a prírodných vodopádov platné podľa § 17 - ods. 7 alebo 8 zákona č. 543/2002 Z.z.
Stupeň/druh ochrany:	
Príslušnosť do súvislej európskej sústavy chránených území:	nie
Súkromné chránené územie:	nie
Lokalizácia	
Kraj:	Trenčiansky
Okres:	Trenčín
Obec:	Trenčianske Teplice
Katastrálne územie:	Trenčianske Teplice

Národná prírodná rezervácia Javorníček

Základné údaje	
Evidenčné číslo:	64
Výmera chráneného územia:	150 600 m^2
Výmera ochranného pásma:	-
Rok vyhlásenia:	1982
Rok poslednej novelizácie:	-
Zriaďovací orgán pri vyhlásení CHÚ:	Ministerstvo kultúry Slovenskej socialistickej republiky
Názov právneho predpisu vyhlasujúceho CHÚ:	Úprava Ministerstva kultúry SSR č. 6162/1982-32 z 30.9.1982
Názov organizačnej jednotky Štátnej ochrany prírody SR, spravujúcej CHÚ:	ŠOPSR - CHKO Biele Karpaty
Predmet ochrany:	CHÚ je vyhlásené na ochranu zachovalých sutinových lesov a vápencových brál v Považskom Inovci s bohatou flórou i faunou význačnou zastúpením severských i teplomilných prvkov na vedeckovýskumné a náučné ciele.
Spôsob vymedzenia ochranného pásma:	OP nevyhlásené: okrem CHA, jaskýň a prírodných vodopádov platné podľa § 17 - ods. 7 alebo 8 zákona č. 543/2002 Z.z.
Stupeň/druh ochrany:	5. stupeň
Príslušnosť do súvislej európskej sústavy chránených území:	áno
Súkromné chránené územie:	nie
Lokalizácia	
Kraj:	Trenčiansky
Okres:	Nové Mesto nad Váhom
Obec:	Lúka, Stará Lehota, Hrádok
Katastrálne územie:	Lúka, Stará Lehota, Hrádok

Prírodná rezervácia Jedlie

Základné údaje	
Evidenčné číslo:	65
Výmera chráneného územia:	14 200 m^2
Výmera ochranného pásma:	-
Rok vyhlásenia:	1974
Rok poslednej novelizácie:	-
Zriaďovací orgán pri vyhlásení CHÚ:	Ministerstvo kultúry Slovenskej socialistickej republiky
Názov právneho predpisu vyhlasujúceho CHÚ:	Úprava Ministerstva kultúry SSR č. 3628/1974-OP z 27.5.1974
Názov organizačnej jednotky Štátnej ochrany prírody SR, spravujúcej CHÚ:	ŠOPSR - CHKO Ponitrie
Predmet ochrany:	CHÚ je vyhlásené za účelom ochrany fytogeograficky významnej lokality tisu obyčajného (Taxus baccata L.) v Strážovských vrchoch.
Spôsob vymedzenia ochranného pásma:	OP nevyhlásené: okrem CHA, jaskýň a prírodných vodopádov platné podľa § 17 - ods. 7 alebo 8 zákona č. 543/2002 Z.z.
Stupeň/druh ochrany:	5. stupeň
Príslušnosť do súvislej európskej sústavy chránených území:	áno
Súkromné chránené územie:	nie
Lokalizácia	
Kraj:	Trenčiansky
Okres:	Bánovce nad Bebravou
Obec:	Uhrovské Podhradie
Katastrálne územie:	Uhrovské Podhradie

Prírodná pamiatka Jelenská jaskyňa

Základné údaje	
Evidenčné číslo:	1162
Výmera chráneného územia:	-
Výmera ochranného pásma:	-
Rok vyhlásenia:	1994
Rok poslednej novelizácie:	2009
Zriaďovací orgán pri vyhlásení CHÚ:	NR SR, KÚŽP v Trenčíne
Názov právneho predpisu vyhlasujúceho CHÚ:	verejnosti voľne prístupná jaskyňa - vyhláška Krajského úradu životného prostredia v Trenčíne č. 7/2009 z 11. marca 2009 - ú. od 1.4.2009
Názov organizačnej jednotky Štátnej ochrany prírody SR, spravujúcej CHÚ:	ŠOPSR - SSJ - Správa slovenských jaskýň
Predmet ochrany:	Jaskyňa je prístupná návštevníkom za účelom zotavenia a poznávania jej prírodných a historických hodnôt.
Spôsob vymedzenia ochranného pásma:	OP nevyhlásené: okrem CHA, jaskýň a prírodných vodopádov platné podľa § 17 - ods. 7 alebo 8 zákona č. 543/2002 Z.z.
Stupeň/druh ochrany:	ochrana jaskyne (§ 24 zákona č. 543/2002 Z. z.)
Príslušnosť do súvislej európskej sústavy chránených území:	nie
Súkromné chránené územie:	nie
Lokalizácia	
Kraj:	Trenčiansky
Okres:	Trenčín
Obec:	Trenčianske Teplice
Katastrálne územie:	Trenčianske Teplice

Prírodná rezervácia Klapy

Základné údaje	
Evidenčné číslo:	833
Výmera chráneného územia:	62 200 m^2
Výmera ochranného pásma:	-
Rok vyhlásenia:	1993
Rok poslednej novelizácie:	-
Zriaďovací orgán pri vyhlásení CHÚ:	Ministerstvo životného prostredia SR
Názov právneho predpisu vyhlasujúceho CHÚ:	Vyhláška Ministerstva životného prostredia SR č.83/1993 z 23. marca 1993
Názov organizačnej jednotky Štátnej ochrany prírody SR, spravujúcej CHÚ:	ŠOPSR - CHKO Strážovské vrchy
Predmet ochrany:	Ochrana výraznej krajinnej dominanty s členitým bralnatým hrebeňom, kde sú primárnymi anorganické hodnoty, a vegetačným krytom s teplomilnými druhmi. Výskyt vzácnych a chránených druhov fauny, pôvodný výskyt borovice lesnej v skalných biotopoch.
Spôsob vymedzenia ochranného pásma:	OP nevyhlásené: okrem CHA, jaskýň a prírodných vodopádov platné podľa § 17 - ods. 7 alebo 8 zákona č. 543/2002 Z.z.
Stupeň/druh ochrany:	5. stupeň
Príslušnosť do súvislej európskej sústavy chránených území:	áno
Súkromné chránené územie:	nie
Lokalizácia	
Kraj:	Trenčiansky
Okres:	Považská Bystrica
Obec:	Udiča
Katastrálne územie:	Udiča

Prírodná rezervácia Kňaží stôl

Základné údaje	
Evidenčné číslo:	74
Výmera chráneného územia:	883 100 m^2
Výmera ochranného pásma:	-
Rok vyhlásenia:	1988
Rok poslednej novelizácie:	-
Zriaďovací orgán pri vyhlásení CHÚ:	Ministerstvo kultúry Slovenskej socialistickej republiky
Názov právneho predpisu vyhlasujúceho CHÚ:	Výnos Ministerstva kultúry SSR č. 1160/1988-32 z 30.6.1988
Názov organizačnej jednotky Štátnej ochrany prírody SR, spravujúcej CHÚ:	ŠOPSR - CHKO Ponitrie
Predmet ochrany:	CHÚ je vyhlásené na ochranu ukážok prirodzených bučín, xeroterm. dúbrav, stepných a lesostep. spoločenstiev Strážovských vrchov s chránenými a ohrozenými druhmi rastlín (aj z čeľade vstavačovitých) a živočíchov.
Spôsob vymedzenia ochranného pásma:	OP nevyhlásené: okrem CHA, jaskýň a prírodných vodopádov platné podľa § 17 - ods. 7 alebo 8 zákona č. 543/2002 Z.z.
Stupeň/druh ochrany:	5. stupeň
Príslušnosť do súvislej európskej sústavy chránených území:	áno
Súkromné chránené územie:	nie
Lokalizácia	
Kraj:	Trenčiansky
Okres:	Bánovce nad Bebravou
Obec:	Ľutov, Trebichava
Katastrálne územie:	Ľutov, Trebichava

Prírodná rezervácia Kňaží vrch

Základné údaje	
Evidenčné číslo:	75
Výmera chráneného územia:	1 509 400 m^2
Výmera ochranného pásma:	-
Rok vyhlásenia:	1988
Rok poslednej novelizácie:	-
Zriaďovací orgán pri vyhlásení CHÚ:	Ministerstvo kultúry Slovenskej socialistickej republiky
Názov právneho predpisu vyhlasujúceho CHÚ:	Výnos Ministerstva kultúry SSR č. 1160/1988-32 z 30.6.1988
Názov organizačnej jednotky Štátnej ochrany prírody SR, spravujúcej CHÚ:	ŠOPSR - CHKO Biele Karpaty
Predmet ochrany:	CHÚ je vyhlásené na ochranu zachovaných spoločenstiev skalných stepí a duba plstnatého v Považskom Inovci.
Spôsob vymedzenia ochranného pásma:	OP nevyhlásené: okrem CHA, jaskýň a prírodných vodopádov platné podľa § 17 - ods. 7 alebo 8 zákona č. 543/2002 Z.z.
Stupeň/druh ochrany:	5. stupeň
Príslušnosť do súvislej európskej sústavy chránených území:	áno
Súkromné chránené územie:	nie
Lokalizácia	
Kraj:	Trenčiansky
Okres:	Nové Mesto nad Váhom
Obec:	Modrová, Stará Lehota, Lúka
Katastrálne územie:	Modrová, Stará Lehota, Lúka

Prírodná rezervácia Kobela

Základné údaje	
Evidenčné číslo:	76
Výmera chráneného územia:	60 375 m^2
Výmera ochranného pásma:	-
Rok vyhlásenia:	1988
Rok poslednej novelizácie:	2009
Zriaďovací orgán pri vyhlásení CHÚ:	MK SSR, KÚŽP v Trenčíne
Názov právneho predpisu vyhlasujúceho CHÚ:	Vyhláška Kraj. úradu ŽP v Trenčíne č. 1/2009 zo 16. februára 2009, ktorou sa vyhlasuje prírodná rezervácia Kobela - účinnosť od 1.3.2009, 4.stupeň ochrany
Názov organizačnej jednotky Štátnej ochrany prírody SR, spravujúcej CHÚ:	ŠOPSR - CHKO Biele Karpaty
Predmet ochrany:	Účelom vyhlásenia prírodnej rezervácie je ochrana biotopov európskeho významu: Suchomilné travinno- bylinné a krovinové porasty na vápnitom substráte (6210) a Xerotermné kroviny (40A0) a druhov európskeho významu: poniklec veľkokvetý (Pulsatilla grandis), priadkovec trnkový (Eriogaster catax) a spriadač kostihojový (Callimorpha quadripunctaria).
Spôsob vymedzenia ochranného pásma:	OP nevyhlásené: okrem CHA, jaskýň a prírodných vodopádov platné podľa § 17 - ods. 7 alebo 8 zákona č. 543/2002 Z.z.
Stupeň/druh ochrany:	4. stupeň
Príslušnosť do súvislej európskej sústavy chránených území:	áno
Súkromné chránené územie:	nie
Lokalizácia	
Kraj:	Trenčiansky
Okres:	Nové Mesto nad Váhom
Obec:	Nové Mesto nad Váhom
Katastrálne územie:	Nové Mesto nad Váhom

Prírodná pamiatka Kobylince

Základné údaje	
Evidenčné číslo:	769
Výmera chráneného územia:	25 100 m^2
Výmera ochranného pásma:	-
Rok vyhlásenia:	1991
Rok poslednej novelizácie:	-
Zriaďovací orgán pri vyhlásení CHÚ:	Okresný úrad životného prostredia v Prievidzi
Názov právneho predpisu vyhlasujúceho CHÚ:	Rozh. OÚŽP v Prievidzi č. ŽP 252/1991 zo dňa 19.7.1991 a dodatok z 24.10.1991, 4. stupeň o. - vyhláška KÚŽP v Trenčíne č. 2/2004 z 1.10.2004 - ú. od 1.11.04
Názov organizačnej jednotky Štátnej ochrany prírody SR, spravujúcej CHÚ:	ŠOPSR - CHKO Ponitrie
Predmet ochrany:	Ochrana pozoruhodnej, vedecky významnej geologickej lokality produktívneho hnedouhoľného súvrstvia, zachovanú v prirodzenom prostredí funkčného biokoridoru a refúgia, ktoré je nevyhnutné chrániť z ekologického, náučného a vedeckovýskumného hľadiska.
Spôsob vymedzenia ochranného pásma:	OP nevyhlásené: okrem CHA, jaskýň a prírodných vodopádov platné podľa § 17 - ods. 7 alebo 8 zákona č. 543/2002 Z.z.
Stupeň/druh ochrany:	4. stupeň
Príslušnosť do súvislej európskej sústavy chránených území:	nie
Súkromné chránené územie:	nie
Lokalizácia	
Kraj:	Trenčiansky
Okres:	Prievidza
Obec:	Prievidza
Katastrálne územie:	Prievidza

Prírodná pamiatka Končitá

Základné údaje	
Evidenčné číslo:	311
Výmera chráneného územia:	10 000 m^2
Výmera ochranného pásma:	287 600 m^2
Rok vyhlásenia:	1973
Rok poslednej novelizácie:	1975
Zriaďovací orgán pri vyhlásení CHÚ:	Okresný národný výbor Prievidza
Názov právneho predpisu vyhlasujúceho CHÚ:	Uznesenie Rady ONV v Prievidzi č.127/1973-I. z 24.8.1973 Uznesenie Rady ONV č.212-VII. z 5.12.1975
Názov organizačnej jednotky Štátnej ochrany prírody SR, spravujúcej CHÚ:	ŠOPSR - CHKO Ponitrie
Predmet ochrany:	Ochrana geomorfologických hodnôt javu typického pre pohorie Vtáčnik, estetických hodnôt tejto mimoriadne pôsobivej skalnej skupiny, ktorá zatiaľ nebola narušená ťažbou surovín. Je to objekt s náučným významom, estetický prvok krajiny.
Spôsob vymedzenia ochranného pásma:	ochranné pásmo vyhlásené podľa § 17 - ods. 3 zákona č. 543/2002 Z.z.
Stupeň/druh ochrany:	4. stupeň 5. stupeň
Príslušnosť do súvislej európskej sústavy chránených území:	áno
Súkromné chránené územie:	nie
Lokalizácia	
Kraj:	Trenčiansky
Okres:	Prievidza
Obec:	Kamenec pod Vtáčnikom
Katastrálne územie:	Kamenec pod Vtáčnikom
Príslušnosť k VCHÚ:	CHKO Ponitrie

Prírodná pamiatka Kohútová

Základné údaje	
Evidenčné číslo:	784
Výmera chráneného územia:	45 150 m^2
Výmera ochranného pásma:	-
Rok vyhlásenia:	1992
Rok poslednej novelizácie:	-
Zriaďovací orgán pri vyhlásení CHÚ:	Okresný úrad životného prostredia v Trenčíne
Názov právneho predpisu vyhlasujúceho CHÚ:	Rozhodnutie OÚŽP v Trenčíne č. j. ŽP-49/92-Hu z 27.1.1992 Všeob. záv. vyhláška KÚ v Trenčíne č. 1/2003 z 27.6.2003 - 4. stupeň ochrany
Názov organizačnej jednotky Štátnej ochrany prírody SR, spravujúcej CHÚ:	ŠOPSR - CHKO Biele Karpaty
Predmet ochrany:	CHÚ je vyhlásené na ochranu jednokosnej lúky s veľkým zastúpením vstavačovitých rastlín a silne ustupujúcich druhov článkonožcov. Refúgium genofondu a výskumná plocha.
Spôsob vymedzenia ochranného pásma:	OP nevyhlásené: okrem CHA, jaskýň a prírodných vodopádov platné podľa § 17 - ods. 7 alebo 8 zákona č. 543/2002 Z.z.
Stupeň/druh ochrany:	4. stupeň
Príslušnosť do súvislej európskej sústavy chránených území:	áno
Súkromné chránené územie:	nie
Lokalizácia	
Kraj:	Trenčiansky
Okres:	Nové Mesto nad Váhom
Obec:	Moravské Lieskové
Katastrálne územie:	Moravské Lieskové

Prírodná rezervácia Kostolecká tiesňava

Základné údaje	
Evidenčné číslo:	316
Výmera chráneného územia:	298 000 m^2
Výmera ochranného pásma:	305 000 m^2
Rok vyhlásenia:	1970
Rok poslednej novelizácie:	-
Zriaďovací orgán pri vyhlásení CHÚ:	Okresný národný výbor v Považskej Bystrici
Názov právneho predpisu vyhlasujúceho CHÚ:	Uznesenie Školskej a kultúrnej komisie ONV v Považskej Bystrici č.13/1970 z 3.3.1970
Názov organizačnej jednotky Štátnej ochrany prírody SR, spravujúcej CHÚ:	ŠOPSR - CHKO Strážovské vrchy
Predmet ochrany:	Ochrana tiesňavy, ktorá sa geomorfologicky výrazne odlišuje od ostatných častí pohoria. Svojou atraktívnosťou umocňuje est. a prír. hodnoty oblasti Manínov. Má tiež význam pre ved. výskum osobit. formou zvetrávania skal. stien a formovania bral. reliéfu.
Spôsob vymedzenia ochranného pásma:	ochranné pásmo vyhlásené podľa § 17 - ods. 3 zákona č. 543/2002 Z.z.
Stupeň/druh ochrany:	4. stupeň 5. stupeň
Príslušnosť do súvislej európskej sústavy chránených území:	áno
Súkromné chránené územie:	nie
Lokalizácia	
Kraj:	Trenčiansky
Okres:	Považská Bystrica
Obec:	Záskalie, Kostolec
Katastrálne územie:	Záskalie, Kostolec
Príslušnosť k VCHÚ:	CHKO Strážovské vrchy

Prírodná pamiatka Košútova jaskyňa

Základné údaje	
Evidenčné číslo:	1167
Výmera chráneného územia:	-
Výmera ochranného pásma:	-
Rok vyhlásenia:	1994
Rok poslednej novelizácie:	2009
Zriaďovací orgán pri vyhlásení CHÚ:	NR SR, KÚŽP v Trenčíne
Názov právneho predpisu vyhlasujúceho CHÚ:	verejnosti voľne prístupná jaskyňa - vyhláška Krajského úradu životného prostredia v Trenčíne č. 7/2009 z 11. marca 2009 - ú. od 1.4.2009
Názov organizačnej jednotky Štátnej ochrany prírody SR, spravujúcej CHÚ:	ŠOPSR - SSJ - Správa slovenských jaskýň
Predmet ochrany:	Jaskyňa je prístupná návštevníkom za účelom zotavenia a poznávania jej prírodných a historických hodnôt.
Spôsob vymedzenia ochranného pásma:	OP nevyhlásené: okrem CHA, jaskýň a prírodných vodopádov platné podľa § 17 - ods. 7 alebo 8 zákona č. 543/2002 Z.z.
Stupeň/druh ochrany:	ochrana jaskyne (§ 24 zákona č. 543/2002 Z. z.)
Príslušnosť do súvislej európskej sústavy chránených území:	áno
Súkromné chránené územie:	nie
Lokalizácia	
Kraj:	Trenčiansky
Okres:	Prievidza
Obec:	Nitrianske Rudno
Katastrálne územie:	Nitrianske Rudno

Prírodná pamiatka Kožíkov vrch

Základné údaje	
Evidenčné číslo:	81
Výmera chráneného územia:	28 285 m^2
Výmera ochranného pásma:	-
Rok vyhlásenia:	1990
Rok poslednej novelizácie:	-
Zriaďovací orgán pri vyhlásení CHÚ:	Okresný národný výbor v Senici
Názov právneho predpisu vyhlasujúceho CHÚ:	Uznesenie plen. zasadania ONV v Senici č. 213 z 26.10.1990, Nariadenie č. 213 z 26.10.1990, 4. stupeň o. - všeob. záv. vyhl. KÚ v Trenčíne č. 1/2003 z 27.6.2003 - účinnosť od 1.8.2003
Názov organizačnej jednotky Štátnej ochrany prírody SR, spravujúcej CHÚ:	ŠOPSR - CHKO Biele Karpaty
Predmet ochrany:	Územie predstavuje posledné zvyšky pôvodných lúčnych spoločenstiev, ktoré neboli zasiahnuté procesmi intenzifikácie poľnohospodárskej výroby. Tvorí cenné refúgium lúčnych vstavačovitých rastlín v nižších polohách flyša Bielych Karpát.
Spôsob vymedzenia ochranného pásma:	OP nevyhlásené: okrem CHA, jaskýň a prírodných vodopádov platné podľa § 17 - ods. 7 alebo 8 zákona č. 543/2002 Z.z.
Stupeň/druh ochrany:	4. stupeň
Príslušnosť do súvislej európskej sústavy chránených území:	nie
Súkromné chránené územie:	nie
Lokalizácia	
Kraj:	Trenčiansky
Okres:	Myjava
Obec:	Vrbovce
Katastrálne územie:	Vrbovce
Príslušnosť k VCHÚ:	CHKO Biele Karpaty

Prírodná rezervácia Krasín

Základné údaje	
Evidenčné číslo:	83
Výmera chráneného územia:	264 001 m^2
Výmera ochranného pásma:	-
Rok vyhlásenia:	1971
Rok poslednej novelizácie:	-
Zriaďovací orgán pri vyhlásení CHÚ:	Okresný národný výbor v Trenčíne, KÚ v Trenčíne
Názov právneho predpisu vyhlasujúceho CHÚ:	Uznesenie rady Okresného národného výboru v Trenčíne č. 4 z 15.1.1971 Všeob. záväzná vyhláška Kraj. úradu v Trenčíne č. 1/2003 z 27.6.2003 - 4. stupeň ochr.
Názov organizačnej jednotky Štátnej ochrany prírody SR, spravujúcej CHÚ:	ŠOPSR - CHKO Biele Karpaty
Predmet ochrany:	Bradlo Krasín je súčasťou bradlového pásma Západných Karpát. Má hodnotu geologickú, morfologickú i archeologickú (zvyšky stredovekého hradu na vrchole), ako aj paleontologickú (bohatstvo fosílií ramenonožcov).
Spôsob vymedzenia ochranného pásma:	OP nevyhlásené: okrem CHA, jaskýň a prírodných vodopádov platné podľa § 17 - ods. 7 alebo 8 zákona č. 543/2002 Z.z.
Stupeň/druh ochrany:	4. stupeň
Príslušnosť do súvislej európskej sústavy chránených území:	áno
Súkromné chránené územie:	nie
Lokalizácia	
Kraj:	Trenčiansky
Okres:	Trenčín
Obec:	Dolná Súča
Katastrálne územie:	Dolná Súča
Príslušnosť k VCHÚ:	CHKO Biele Karpaty

Prírodná pamiatka Krivoklátska tiesňava

Základné údaje	
Evidenčné číslo:	324
Výmera chráneného územia:	97 047 m^2
Výmera ochranného pásma:	-
Rok vyhlásenia:	1989
Rok poslednej novelizácie:	-
Zriaďovací orgán pri vyhlásení CHÚ:	Okresný národný výbor Považská Bystrica
Názov právneho predpisu vyhlasujúceho CHÚ:	Uznesenie pléna ONV v Považskej Bystrici č.6 z 11.4.1989, Nariadenie č. 6 z 11.4.1989, 4. stupeň o. - všeob. záv. vyhláška KÚ v Trenčíne č. 1/2003 z 27.6.2003 - účinnosť od 1.8.2003
Názov organizačnej jednotky Štátnej ochrany prírody SR, spravujúcej CHÚ:	ŠOPSR - CHKO Biele Karpaty
Predmet ochrany:	Ochrana cenného geomorfologického javu s výskytom vzácnych rastlinných a živočíšnych druhov v CHKO Biele Karpaty, dôležitých z vedecko-výskumného, náučného a kultúrneho hľadiska.
Spôsob vymedzenia ochranného pásma:	OP nevyhlásené: okrem CHA, jaskýň a prírodných vodopádov platné podľa § 17 - ods. 7 alebo 8 zákona č. 543/2002 Z.z.
Stupeň/druh ochrany:	4. stupeň
Príslušnosť do súvislej európskej sústavy chránených území:	áno
Súkromné chránené územie:	nie
Lokalizácia	
Kraj:	Trenčiansky
Okres:	Ilava
Obec:	Krivoklát
Katastrálne územie:	Krivoklát
Príslušnosť k VCHÚ:	CHKO Biele Karpaty

Prírodná pamiatka Krivoklátske lúky

Základné údaje	
Evidenčné číslo:	881
Výmera chráneného územia:	43 297 m^2
Výmera ochranného pásma:	-
Rok vyhlásenia:	1993
Rok poslednej novelizácie:	-
Zriaďovací orgán pri vyhlásení CHÚ:	Okresný úrad životného prostriedia v Považskej Bystrici
Názov právneho predpisu vyhlasujúceho CHÚ:	Rozhodnutie Okresného úradu ŽP v Považskej Bystrici č.1280/1993-457.4-A/10 z 12.8.1993, 4. stupeň o. - všeob. záv. vyhláška KÚ v Trenčíne č. 1/2003 z 27.6.2003 - ú. od 1.8.2003
Názov organizačnej jednotky Štátnej ochrany prírody SR, spravujúcej CHÚ:	ŠOPSR - CHKO Biele Karpaty
Predmet ochrany:	Ochrana lokality pestrých trávnatých spoločenstiev s výskytom ohrozených, chránených a vzácnych druhov fauny a flóry.
Spôsob vymedzenia ochranného pásma:	OP nevyhlásené: okrem CHA, jaskýň a prírodných vodopádov platné podľa § 17 - ods. 7 alebo 8 zákona č. 543/2002 Z.z.
Stupeň/druh ochrany:	4. stupeň
Príslušnosť do súvislej európskej sústavy chránených území:	áno
Súkromné chránené územie:	nie
Lokalizácia	
Kraj:	Trenčiansky
Okres:	Ilava
Obec:	Krivoklát
Katastrálne územie:	Krivoklát
Príslušnosť k VCHÚ:	CHKO Biele Karpaty

Chránený areál Kulháň

Základné údaje	
Evidenčné číslo:	1270
Výmera chráneného územia:	1 289 765 m^2
Výmera ochranného pásma:	-
Rok vyhlásenia:	2021
Rok poslednej novelizácie:	-
Zriaďovací orgán pri vyhlásení CHÚ:	vláda SR
Názov právneho predpisu vyhlasujúceho CHÚ:	Nariadenie vlády SR č. 194/2021 Z. z. z 19. mája 2021, ktorým sa vyhlasuje chránený areál Kulháň - účinnosť od 1.6.2021
Názov organizačnej jednotky Štátnej ochrany prírody SR, spravujúcej CHÚ:	ŠOPSR - CHKO Ponitrie
Predmet ochrany:	Zabezpečenie priaznivého stavu predmetu ochrany: Biotopy európskeho významu: Ls1.3 Jaseňovo-jelšové podhorské lužné lesy (*91E0), Ls3.3 Dubové nátržníkové lesy (*91I0), Ls3.6 Vlhko a kyslomilné brezovo-dubové lesy (9190), Ls5.1 Bukové a jedľovo-bukové kvetnaté lesy (9130). Biotopy druhov živočíchov európskeho významu: kunka červenobruchá (Bombina bombina), fúzáč obrovský/fúzáč veľký (Cerambyx cerdo), roháč obyčajný (Lucanus cervus), *fúzáč alpský (Rosalia alpina), pásikavec (Cordulegaster=Cordugaster heros) a plocháč červený (Cucujus cinnaberinus). mapa: http://www.biomonitoring.sk/InternalGeoportal/ProtectedSites/EuropeanSitesMap?SearchText=kulh%C3%A1%C5%8B&CATEGORY=21 zóna B 4. stupeň 64,9639 ha, zóna C 3. stupeň 27,8366 ha, zóna D 2. stupeň 36,1760 ha
Spôsob vymedzenia ochranného pásma:	OP nevyhlásené: okrem CHA, jaskýň a prírodných vodopádov platné podľa § 17 - ods. 7 alebo 8 zákona č. 543/2002 Z.z.
Stupeň/druh ochrany:	2. stupeň 3. stupeň 4. stupeň
Príslušnosť do súvislej európskej sústavy chránených území:	áno
Súkromné chránené územie:	nie
Lokalizácia	
Kraj:	Trenčiansky, Nitriansky
Okres:	Bánovce nad Bebravou, Topoľčany
Obec:	Zlatníky, Prašice
Katastrálne územie:	Zlatníky, Prašice

Prírodná pamiatka Kurinov vrch

Základné údaje	
Evidenčné číslo:	86
Výmera chráneného územia:	12 968 m^2
Výmera ochranného pásma:	-
Rok vyhlásenia:	1990
Rok poslednej novelizácie:	-
Zriaďovací orgán pri vyhlásení CHÚ:	Okresný národný výbor v Trenčíne (KÚ v Trenčíne)
Názov právneho predpisu vyhlasujúceho CHÚ:	Nariadenie ONV v Trenčíne č. 19/V/1990 zo 16.11.1990 Všeob. záväzná vyhláška KÚ v Trenčíne č. 1/2003 z 27.6.2003 - 4. stupeň ochrany
Názov organizačnej jednotky Štátnej ochrany prírody SR, spravujúcej CHÚ:	ŠOPSR - CHKO Biele Karpaty
Predmet ochrany:	CHÚ je vyhlásené na ochranu terasy vápencového penovca s cennou vegetáciou v Bielych Karpatoch. Územie je dôležité z vedeckovýskumného, náučného a kultúrno-výchovného hľadiska.
Spôsob vymedzenia ochranného pásma:	OP nevyhlásené: okrem CHA, jaskýň a prírodných vodopádov platné podľa § 17 - ods. 7 alebo 8 zákona č. 543/2002 Z.z.
Stupeň/druh ochrany:	4. stupeň
Príslušnosť do súvislej európskej sústavy chránených území:	nie
Súkromné chránené územie:	nie
Lokalizácia	
Kraj:	Trenčiansky
Okres:	Trenčín
Obec:	Adamovské Kochanovce
Katastrálne územie:	Adamovské Kochanovce
Príslušnosť k VCHÚ:	CHKO Biele Karpaty

Národná prírodná pamiatka Lánce

Základné údaje	
Evidenčné číslo:	88
Výmera chráneného územia:	30 305 m^2
Výmera ochranného pásma:	-
Rok vyhlásenia:	1987
Rok poslednej novelizácie:	-
Zriaďovací orgán pri vyhlásení CHÚ:	Okresný národný výbor v Trenčíne, MInisterstvo ŽP SR
Názov právneho predpisu vyhlasujúceho CHÚ:	Nariadenie ONV v Trenčíne č. 4/III-2 z 26.2.1987 NPP - Vyhláška MŽP SR č. 293/1996 Z. z. 4. stupeň o. - VZV KÚ v Trenčíne č. 1/2003 z 27.6.2003
Názov organizačnej jednotky Štátnej ochrany prírody SR, spravujúcej CHÚ:	ŠOPSR - CHKO Biele Karpaty
Predmet ochrany:	CHÚ je vyhlásené na ochranu terasy vápencového tufu s cennou vegetáciou a malakofaunou pre vedecké a výskumné ciele, ako aj významnú ekostabilizačnú funkciu. CHÚ sa nachádza v Strážovských vrchoch.
Spôsob vymedzenia ochranného pásma:	OP nevyhlásené: okrem CHA, jaskýň a prírodných vodopádov platné podľa § 17 - ods. 7 alebo 8 zákona č. 543/2002 Z.z.
Stupeň/druh ochrany:	4. stupeň
Príslušnosť do súvislej európskej sústavy chránených území:	áno
Súkromné chránené územie:	nie
Lokalizácia	
Kraj:	Trenčiansky
Okres:	Trenčín
Obec:	Omšenie
Katastrálne územie:	Omšenie

Chránený areál Langáčske skaly

Základné údaje	
Evidenčné číslo:	1267
Výmera chráneného územia:	50 212 m^2
Výmera ochranného pásma:	-
Rok vyhlásenia:	2021
Rok poslednej novelizácie:	-
Zriaďovací orgán pri vyhlásení CHÚ:	Okresný úrad Trenčín
Názov právneho predpisu vyhlasujúceho CHÚ:	Vyhláška Okresného úradu Trenčín č. 125/2021 V. v. SR, ktorou sa vyhlasuje súkromný chránený areál Langáčske skaly - účinnosť od 15.4.2021
Názov organizačnej jednotky Štátnej ochrany prírody SR, spravujúcej CHÚ:	ŠOPSR - CHKO Strážovské vrchy
Predmet ochrany:	Účelom vyhlásenia chráneného areálu je zabezpečenie priaznivého stavu biotopov európskeho významu Lipovo-javorový sutinový les, Karbonátové skalné steny so štrbinovou vegetáciou a Suchomilné travinno-bylinné a krovinové porasty na vápnitom substráte.
Spôsob vymedzenia ochranného pásma:	OP nevyhlásené: okrem CHA, jaskýň a prírodných vodopádov platné podľa § 17 - ods. 7 alebo 8 zákona č. 543/2002 Z.z.
Stupeň/druh ochrany:	4. stupeň
Príslušnosť do súvislej európskej sústavy chránených území:	nie
Súkromné chránené územie:	áno
Lokalizácia	
Kraj:	Trenčiansky
Okres:	Ilava
Obec:	Dubnica nad Váhom
Katastrálne územie:	Dubnica nad Váhom

Prírodná rezervácia Lednické bradlo

Základné údaje	
Evidenčné číslo:	331
Výmera chráneného územia:	142 800 m^2
Výmera ochranného pásma:	-
Rok vyhlásenia:	1969
Rok poslednej novelizácie:	1986
Zriaďovací orgán pri vyhlásení CHÚ:	Ministerstvo kultúry SSR
Názov právneho predpisu vyhlasujúceho CHÚ:	Úprava Ministerstva kultúry SSR č.475/1986-32 z 31.1.1986, 4. stupeň o. - v. záv. vyhláška KÚ v Trenčíne č. 1/2003 z 27.6.2003 - účinnosť od 1.8.2003
Názov organizačnej jednotky Štátnej ochrany prírody SR, spravujúcej CHÚ:	ŠOPSR - CHKO Biele Karpaty
Predmet ochrany:	Ochrana geomorfologicky výrazných bradlových tvrdošov a významných spoločenstiev a druhov rastlín a živočíchov v Bielych Karpatoch, dôležitých z vedeckovýskumného, náučného a kultúrneho hľadiska.
Spôsob vymedzenia ochranného pásma:	OP nevyhlásené: okrem CHA, jaskýň a prírodných vodopádov platné podľa § 17 - ods. 7 alebo 8 zákona č. 543/2002 Z.z.
Stupeň/druh ochrany:	4. stupeň
Príslušnosť do súvislej európskej sústavy chránených území:	nie
Súkromné chránené územie:	nie
Lokalizácia	
Kraj:	Trenčiansky
Okres:	Púchov
Obec:	Lednica
Katastrálne územie:	Lednica
Príslušnosť k VCHÚ:	CHKO Biele Karpaty

Prírodná pamiatka Lednické skalky

Základné údaje	
Evidenčné číslo:	876
Výmera chráneného územia:	27 135 m^2
Výmera ochranného pásma:	-
Rok vyhlásenia:	1993
Rok poslednej novelizácie:	-
Zriaďovací orgán pri vyhlásení CHÚ:	Okresný úrad životného prostredia v Považskej Bystrici
Názov právneho predpisu vyhlasujúceho CHÚ:	Rozhodnutie Okresného úradu ŽP v Považskej Bystrici č.479/93-457.4-A/10 z 25.5.1993, 4. stupeň o. - všeob. záv. vyhláška KÚ v Trenčíne č. 1/2003 z 27.6.2003 - účinnosť od 1.8.2003
Názov organizačnej jednotky Štátnej ochrany prírody SR, spravujúcej CHÚ:	ŠOPSR - CHKO Biele Karpaty
Predmet ochrany:	Ochrana mikroreliéfnych foriem bradlového pásma s refúgiom teplomilných druhov rastlín a živočíchov trávnych a skalnatých spoločenstiev.
Spôsob vymedzenia ochranného pásma:	OP nevyhlásené: okrem CHA, jaskýň a prírodných vodopádov platné podľa § 17 - ods. 7 alebo 8 zákona č. 543/2002 Z.z.
Stupeň/druh ochrany:	4. stupeň
Príslušnosť do súvislej európskej sústavy chránených území:	nie
Súkromné chránené územie:	nie
Lokalizácia	
Kraj:	Trenčiansky
Okres:	Púchov
Obec:	Lednica
Katastrálne územie:	Lednica
Príslušnosť k VCHÚ:	CHKO Biele Karpaty

Prírodná pamiatka Lopeníček

Základné údaje	
Evidenčné číslo:	1122
Výmera chráneného územia:	2 539 m^2
Výmera ochranného pásma:	-
Rok vyhlásenia:	2002
Rok poslednej novelizácie:	-
Zriaďovací orgán pri vyhlásení CHÚ:	Krajský úrad v Trenčíne
Názov právneho predpisu vyhlasujúceho CHÚ:	Všeobecne záväzná vyhláška KÚ v Trenčíne č. 3/2002 zo dňa 27. júna 2002, 4. stupeň o. - Všeob. záv. vyhláška KÚ v Trenčíne č. 1/2003 z 27.6.2003
Názov organizačnej jednotky Štátnej ochrany prírody SR, spravujúcej CHÚ:	ŠOPSR - CHKO Biele Karpaty
Predmet ochrany:	Ochrana jednej z najbohatších lokalít výskytu ohrozeného druhu vstavača obyčajného (Orchis morio) evidovanej od roku 1989 ako genofondová plocha, ktorá je súčasťou biocentra regionálneho významu Lopeník na území CHKO Biele Karpaty.
Spôsob vymedzenia ochranného pásma:	OP nevyhlásené: okrem CHA, jaskýň a prírodných vodopádov platné podľa § 17 - ods. 7 alebo 8 zákona č. 543/2002 Z.z.
Stupeň/druh ochrany:	4. stupeň
Príslušnosť do súvislej európskej sústavy chránených území:	áno
Súkromné chránené územie:	nie
Lokalizácia	
Kraj:	Trenčiansky
Okres:	Nové Mesto nad Váhom
Obec:	Nová Bošáca
Katastrálne územie:	Nová Bošáca
Príslušnosť k VCHÚ:	CHKO Biele Karpaty

Prírodná rezervácia Ľutovský Drieňovec

Základné údaje	
Evidenčné číslo:	812
Výmera chráneného územia:	2 600 400 m^2
Výmera ochranného pásma:	-
Rok vyhlásenia:	1993
Rok poslednej novelizácie:	-
Zriaďovací orgán pri vyhlásení CHÚ:	Ministerstvo životného prostredia Slovenskej republiky
Názov právneho predpisu vyhlasujúceho CHÚ:	Vyhláška Ministerstva životného prostredia SR č. 83/1993 Z. z. z 23.3.1993
Názov organizačnej jednotky Štátnej ochrany prírody SR, spravujúcej CHÚ:	ŠOPSR - CHKO Ponitrie
Predmet ochrany:	CHÚ je charakteristické výskytom veľkého množstva xerotermnej vegetácie (na južných svahoch Vysokej a Drieňovca) so vzácnymi druhmi rastlín aj živočíchov. Z lesných spoločenstiev sú na hrebeňoch zastúpené bučiny, miestami aj voľné dúbravy.
Spôsob vymedzenia ochranného pásma:	OP nevyhlásené: okrem CHA, jaskýň a prírodných vodopádov platné podľa § 17 - ods. 7 alebo 8 zákona č. 543/2002 Z.z.
Stupeň/druh ochrany:	5. stupeň
Príslušnosť do súvislej európskej sústavy chránených území:	áno
Súkromné chránené územie:	nie
Lokalizácia	
Kraj:	Trenčiansky
Okres:	Bánovce nad Bebravou
Obec:	Podlužany, Ľutov, Timoradza
Katastrálne územie:	Podlužany, Ľutov, Timoradza

Prírodná rezervácia Makovište

Základné údaje	
Evidenčné číslo:	342
Výmera chráneného územia:	241 100 m^2
Výmera ochranného pásma:	-
Rok vyhlásenia:	1973
Rok poslednej novelizácie:	1975
Zriaďovací orgán pri vyhlásení CHÚ:	Okresný národný výbor Prievidza
Názov právneho predpisu vyhlasujúceho CHÚ:	Uznesenie Rady ONV v Prievidzi č.127-U/b z 24.8.1973 zmena - Uznesenie Rady ONV v Prievidzi č.212-VII z 5.12.1975
Názov organizačnej jednotky Štátnej ochrany prírody SR, spravujúcej CHÚ:	ŠOPSR - CHKO Ponitrie
Predmet ochrany:	Hlavným dôvodom ochrany sú výrazné geomorfologické hodnoty a ich relatívna zachovalosť, estetické hodnoty významného prírodného celku Vtáčnika s hl.predpokladmi na využitie ako náučného a osvetovo-výchovného objektu.
Spôsob vymedzenia ochranného pásma:	OP nevyhlásené: okrem CHA, jaskýň a prírodných vodopádov platné podľa § 17 - ods. 7 alebo 8 zákona č. 543/2002 Z.z.
Stupeň/druh ochrany:	5. stupeň
Príslušnosť do súvislej európskej sústavy chránených území:	áno
Súkromné chránené územie:	nie
Lokalizácia	
Kraj:	Trenčiansky
Okres:	Prievidza
Obec:	Kamenec pod Vtáčnikom
Katastrálne územie:	Kamenec pod Vtáčnikom
Príslušnosť k VCHÚ:	CHKO Ponitrie

Prírodná pamiatka Malejov

Základné údaje	
Evidenčné číslo:	98
Výmera chráneného územia:	8 241 m^2
Výmera ochranného pásma:	-
Rok vyhlásenia:	1990
Rok poslednej novelizácie:	-
Zriaďovací orgán pri vyhlásení CHÚ:	Okresný národný výbor v Senici
Názov právneho predpisu vyhlasujúceho CHÚ:	Nariadenie ONV v Senici č. 208 z 26.10.1990 a 208. uznesenie plenárneho zasadania ONV v Senici, 4. stupeň o. - VZV KÚ v Trenčíne č. 1/2003 z 27.6.2003
Názov organizačnej jednotky Štátnej ochrany prírody SR, spravujúcej CHÚ:	ŠOPSR - CHKO Biele Karpaty
Predmet ochrany:	CHÚ je vyhlásené na ochranu fragmentov bielokarpatských lúk s cennými populáciami Orchis ustulata a Dactylorhiza incarnata. Výskyt ohrozených rastlinných druhov z čeľade Orchidaceae indikuje možný výskyt ohrozených taxónov hmyzu a malakofauny v CHÚ.
Spôsob vymedzenia ochranného pásma:	OP nevyhlásené: okrem CHA, jaskýň a prírodných vodopádov platné podľa § 17 - ods. 7 alebo 8 zákona č. 543/2002 Z.z.
Stupeň/druh ochrany:	4. stupeň
Príslušnosť do súvislej európskej sústavy chránených území:	nie
Súkromné chránené územie:	nie
Lokalizácia	
Kraj:	Trenčiansky
Okres:	Myjava
Obec:	Vrbovce
Katastrálne územie:	Vrbovce
Príslušnosť k VCHÚ:	CHKO Biele Karpaty

Prírodná pamiatka Malostankovské vresovisko

Základné údaje	
Evidenčné číslo:	100
Výmera chráneného územia:	28 700 m^2
Výmera ochranného pásma:	-
Rok vyhlásenia:	1987
Rok poslednej novelizácie:	-
Zriaďovací orgán pri vyhlásení CHÚ:	Okresný národný výbor v Trenčíne
Názov právneho predpisu vyhlasujúceho CHÚ:	Nariadenie Okresného národného výboru v Trenčíne č. 4/III-1 z 26.2.1987 s účinnosťou od 26.2.1987, 4. stupeň o. - VZV KÚ v Trenčíne č. 1/2003 z 27.6.2003
Názov organizačnej jednotky Štátnej ochrany prírody SR, spravujúcej CHÚ:	ŠOPSR - CHKO Biele Karpaty
Predmet ochrany:	CHÚ je vyhlásené na ochranu oligotrofného vresoviska s ohrozenými druhmi organizmov. Je to lokalita cenná z hľadiska krajinnej ekológie, ochrany genofondu i využitia pre environmentálnu výchovu a vzdelávanie.
Spôsob vymedzenia ochranného pásma:	OP nevyhlásené: okrem CHA, jaskýň a prírodných vodopádov platné podľa § 17 - ods. 7 alebo 8 zákona č. 543/2002 Z.z.
Stupeň/druh ochrany:	4. stupeň
Príslušnosť do súvislej európskej sústavy chránených území:	nie
Súkromné chránené územie:	nie
Lokalizácia	
Kraj:	Trenčiansky
Okres:	Trenčín
Obec:	Trenčianske Stankovce
Katastrálne územie:	Malé Stankovce

Národná prírodná rezervácia Manínska tiesňava

Základné údaje	
Evidenčné číslo:	346
Výmera chráneného územia:	1 176 300 m^2
Výmera ochranného pásma:	704 900 m^2
Rok vyhlásenia:	1967
Rok poslednej novelizácie:	-
Zriaďovací orgán pri vyhlásení CHÚ:	Slovenská národná rada
Názov právneho predpisu vyhlasujúceho CHÚ:	Rozhodnutie Komisie SNR pre kultúru a informácie č.6 z 25.4.1967 Úprava Komisie SNR pre kultúru a informácie č.3744/1967-osv. z 18.11.1967
Názov organizačnej jednotky Štátnej ochrany prírody SR, spravujúcej CHÚ:	ŠOPSR - CHKO Strážovské vrchy
Predmet ochrany:	Územie predstavuje úzky vápencový epigenetický kaňon medzi Veľkým a Malým Manínom s množstvom morfologických foriem a vzácnou vápnomilnou flórou i bohatou faunou. Rezervácia je využitá ako vedecko-výskumný a turisticko- -rekreačný objekt.
Spôsob vymedzenia ochranného pásma:	ochranné pásmo vyhlásené podľa § 17 - ods. 3 zákona č. 543/2002 Z.z.
Stupeň/druh ochrany:	4. stupeň 5. stupeň
Príslušnosť do súvislej európskej sústavy chránených území:	áno
Súkromné chránené územie:	nie
Lokalizácia	
Kraj:	Trenčiansky
Okres:	Považská Bystrica
Obec:	Považská Bystrica
Katastrálne územie:	Považská Teplá
Príslušnosť k VCHÚ:	CHKO Strážovské vrchy

Prírodná pamiatka Mitická slatina

Základné údaje	
Evidenčné číslo:	106
Výmera chráneného územia:	28 315 m^2
Výmera ochranného pásma:	-
Rok vyhlásenia:	1985
Rok poslednej novelizácie:	-
Zriaďovací orgán pri vyhlásení CHÚ:	Okresný národný výbor v Trenčíne
Názov právneho predpisu vyhlasujúceho CHÚ:	Nariadenie Okresného národného výboru v Trenčíne č. 7 z 24.9.1985, 4. stupeň o. - VZV KÚ v Trenčíne č. 1/2003 z 27.6.2003
Názov organizačnej jednotky Štátnej ochrany prírody SR, spravujúcej CHÚ:	ŠOPSR - CHKO Biele Karpaty
Predmet ochrany:	CHÚ je vyhlásené na ochranu zvyšku slatinného rašeliniska ako útočišťa mokradnej fauny a flóry i geologického útvaru pre vedecké a výskumné ciele, ako aj významnú ekostabilizačnú funkciu.
Spôsob vymedzenia ochranného pásma:	OP nevyhlásené: okrem CHA, jaskýň a prírodných vodopádov platné podľa § 17 - ods. 7 alebo 8 zákona č. 543/2002 Z.z.
Stupeň/druh ochrany:	4. stupeň
Príslušnosť do súvislej európskej sústavy chránených území:	nie
Súkromné chránené územie:	nie
Lokalizácia	
Kraj:	Trenčiansky
Okres:	Trenčín
Obec:	Trenčianske Mitice
Katastrálne územie:	Trenčianske Mitice

Prírodná pamiatka Mokvavý prameň

Základné údaje	
Evidenčné číslo:	109
Výmera chráneného územia:	20 989 m^2
Výmera ochranného pásma:	-
Rok vyhlásenia:	1983
Rok poslednej novelizácie:	-
Zriaďovací orgán pri vyhlásení CHÚ:	Okresný národný výbor v Trenčíne
Názov právneho predpisu vyhlasujúceho CHÚ:	Nariadenie Okr. národného výboru v Trenčíne č. 1 zo dňa 19.8.1983 - ú. od 19.8.1983, 4. stupeň o. - VZV KÚ v Trenčíne č. 1/2003 z 27.6.2003 - ú. od 1.8.2003
Názov organizačnej jednotky Štátnej ochrany prírody SR, spravujúcej CHÚ:	ŠOPSR - CHKO Biele Karpaty
Predmet ochrany:	Predmetom ochrany je v Považskom Inovci zriedkavý príklad silného mokvavého prameňa v oblasti rozhrania kryštalického jadra a bázických obalových vrstiev pohoria. Dobre dostupný študijný objekt a význačný krajinotvorný prvok.
Spôsob vymedzenia ochranného pásma:	OP nevyhlásené: okrem CHA, jaskýň a prírodných vodopádov platné podľa § 17 - ods. 7 alebo 8 zákona č. 543/2002 Z.z.
Stupeň/druh ochrany:	4. stupeň
Príslušnosť do súvislej európskej sústavy chránených území:	nie
Súkromné chránené územie:	nie
Lokalizácia	
Kraj:	Trenčiansky
Okres:	Nové Mesto nad Váhom
Obec:	Nová Lehota
Katastrálne územie:	Nová Lehota

Prírodná pamiatka Mravcové

Základné údaje	
Evidenčné číslo:	1123
Výmera chráneného územia:	8 163 m^2
Výmera ochranného pásma:	-
Rok vyhlásenia:	2002
Rok poslednej novelizácie:	-
Zriaďovací orgán pri vyhlásení CHÚ:	Krajský úrad v Trenčíne
Názov právneho predpisu vyhlasujúceho CHÚ:	Všeob. záv. vyhláška KÚ v Trenčíne č. 4/2002 zo dňa 27.6.2002 - účinnosť od 1.9.2002, 4. stupeň o. - VZV KÚ v Trenčíne č. 1/2003 z 27.6.2003 - ú. od 1.8.2003
Názov organizačnej jednotky Štátnej ochrany prírody SR, spravujúcej CHÚ:	ŠOPSR - CHKO Biele Karpaty
Predmet ochrany:	Účelom vyhlásenia PP je zabezpečenie ochrany cenného penovcového refúgia vstavačovitých druhov rastlín a bezstavovcov.
Spôsob vymedzenia ochranného pásma:	OP nevyhlásené: okrem CHA, jaskýň a prírodných vodopádov platné podľa § 17 - ods. 7 alebo 8 zákona č. 543/2002 Z.z.
Stupeň/druh ochrany:	4. stupeň
Príslušnosť do súvislej európskej sústavy chránených území:	áno
Súkromné chránené územie:	nie
Lokalizácia	
Kraj:	Trenčiansky
Okres:	Nové Mesto nad Váhom
Obec:	Nová Bošáca
Katastrálne územie:	Nová Bošáca

Prírodná rezervácia Nebrová

Základné údaje	
Evidenčné číslo:	840
Výmera chráneného územia:	533 000 m^2
Výmera ochranného pásma:	-
Rok vyhlásenia:	1993
Rok poslednej novelizácie:	-
Zriaďovací orgán pri vyhlásení CHÚ:	Ministerstvo životného prostredia Slovenskej republiky
Názov právneho predpisu vyhlasujúceho CHÚ:	Vyhláška MŽP SR č.83/1993 Z.z. z 23. marca 1993 - ú. od 1.5.1993, 4. stupeň - v. záv. vyhláška KÚ v Trenčíne č. 1/2003 z 27.6.2003 - ú. od 1.8.2003
Názov organizačnej jednotky Štátnej ochrany prírody SR, spravujúcej CHÚ:	ŠOPSR - CHKO Biele Karpaty
Predmet ochrany:	CHÚ je ucelený komplex lúčnych a pasienkových biocenóz so značnou druhovou biodiverzitou. Územie nie je ovplyvnené intenzifikačnými zásahmi. Výskyt ohrozených druhov rastlín a živočíchov. Ideálna plocha pre uchovanie genofondu i monitoring zmien ŽP.
Spôsob vymedzenia ochranného pásma:	OP nevyhlásené: okrem CHA, jaskýň a prírodných vodopádov platné podľa § 17 - ods. 7 alebo 8 zákona č. 543/2002 Z.z.
Stupeň/druh ochrany:	4. stupeň
Príslušnosť do súvislej európskej sústavy chránených území:	áno
Súkromné chránené územie:	nie
Lokalizácia	
Kraj:	Trenčiansky
Okres:	Ilava
Obec:	Červený Kameň
Katastrálne územie:	Červený Kameň
Príslušnosť k VCHÚ:	CHKO Biele Karpaty

Prírodná pamiatka Nitrica

Základné údaje	
Evidenčné číslo:	112
Výmera chráneného územia:	29 600 m^2
Výmera ochranného pásma:	-
Rok vyhlásenia:	1986
Rok poslednej novelizácie:	-
Zriaďovací orgán pri vyhlásení CHÚ:	Okresný národný výbor v Topoľčanoch
Názov právneho predpisu vyhlasujúceho CHÚ:	Nariadenie Okresného národného výboru v Topoľčanoch z 13.2.1986 č. 22/G/3/1986 - účinnosť od 1.4.1986
Názov organizačnej jednotky Štátnej ochrany prírody SR, spravujúcej CHÚ:	ŠOPSR - CHKO Ponitrie
Predmet ochrany:	Zvyšky pôvodného toku riečky Nitrica so zachovalým brehovým porastom a lužným lesom v severnom výbežku Podunajskej nížiny. Lokalita je dôležitá z vedeckovýskumného, náučného a kultúrno-výchovného hľadiska.
Spôsob vymedzenia ochranného pásma:	OP nevyhlásené: okrem CHA, jaskýň a prírodných vodopádov platné podľa § 17 - ods. 7 alebo 8 zákona č. 543/2002 Z.z.
Stupeň/druh ochrany:	5. stupeň
Príslušnosť do súvislej európskej sústavy chránených území:	nie
Súkromné chránené územie:	nie
Lokalizácia	
Kraj:	Trenčiansky
Okres:	Partizánske
Obec:	Hradište, Skačany
Katastrálne územie:	Hradište, Skačany

Prírodná pamiatka Obtočník Váhu

Základné údaje	
Evidenčné číslo:	116
Výmera chráneného územia:	13 900 m^2
Výmera ochranného pásma:	-
Rok vyhlásenia:	1983
Rok poslednej novelizácie:	-
Zriaďovací orgán pri vyhlásení CHÚ:	Okresný národný výbor v Trenčíne
Názov právneho predpisu vyhlasujúceho CHÚ:	Nariadenie Okr. národného výboru v Trenčíne č. 3 zo dňa 19.8.1983 - ú. od 19.8.1983, 4. stupeň o. - VZV KÚ v Trenčíne č. 1/2003 z 27.6.2003 - ú. od 1.8.03
Názov organizačnej jednotky Štátnej ochrany prírody SR, spravujúcej CHÚ:	ŠOPSR - CHKO Biele Karpaty
Predmet ochrany:	Unikátny geomorfologický útvar na strednom Považí, kde je možné študovať vývoj, ktorý prekonalo alúvium Váhu po pleistocénnom zaľadnení. Dôležitá ekostabilizačná plocha v okolitej poľnohospodárskej krajine.
Spôsob vymedzenia ochranného pásma:	OP nevyhlásené: okrem CHA, jaskýň a prírodných vodopádov platné podľa § 17 - ods. 7 alebo 8 zákona č. 543/2002 Z.z.
Stupeň/druh ochrany:	4. stupeň
Príslušnosť do súvislej európskej sústavy chránených území:	nie
Súkromné chránené územie:	nie
Lokalizácia	
Kraj:	Trenčiansky
Okres:	Nové Mesto nad Váhom
Obec:	Hrádok
Katastrálne územie:	Hrádok

Prírodná rezervácia Omšenská Baba

Základné údaje	
Evidenčné číslo:	118
Výmera chráneného územia:	361 169 m^2
Výmera ochranného pásma:	-
Rok vyhlásenia:	1967
Rok poslednej novelizácie:	-
Zriaďovací orgán pri vyhlásení CHÚ:	Komisia Slovenskej národnej rady pre kultúru a informácie
Názov právneho predpisu vyhlasujúceho CHÚ:	Rozhodnutie Komisie SNR pre kultúru a informácie č. 6 z 25.4.1967, úprava č. 3744/1967-osv. z 18.11.1967
Názov organizačnej jednotky Štátnej ochrany prírody SR, spravujúcej CHÚ:	ŠOPSR - CHKO Biele Karpaty
Predmet ochrany:	Územie predstavuje bradlový útvar triasových vápencov a dolomitov s význačnou vápencovou skalnou kvetenou. Územie je využité ako študijný objekt.
Spôsob vymedzenia ochranného pásma:	OP nevyhlásené: okrem CHA, jaskýň a prírodných vodopádov platné podľa § 17 - ods. 7 alebo 8 zákona č. 543/2002 Z.z.
Stupeň/druh ochrany:	5. stupeň
Príslušnosť do súvislej európskej sústavy chránených území:	nie
Súkromné chránené územie:	nie
Lokalizácia	
Kraj:	Trenčiansky
Okres:	Trenčín
Obec:	Omšenie
Katastrálne územie:	Omšenie

Prírodná pamiatka Opatovská jaskyňa

Základné údaje	
Evidenčné číslo:	1163
Výmera chráneného územia:	-
Výmera ochranného pásma:	-
Rok vyhlásenia:	1994
Rok poslednej novelizácie:	2009
Zriaďovací orgán pri vyhlásení CHÚ:	NR SR, KÚŽP v Trenčíne
Názov právneho predpisu vyhlasujúceho CHÚ:	verejnosti voľne prístupná jaskyňa - vyhláška Krajského úradu životného prostredia v Trenčíne č. 7/2009 z 11. marca 2009 - ú. od 1.4.2009
Názov organizačnej jednotky Štátnej ochrany prírody SR, spravujúcej CHÚ:	ŠOPSR - SSJ - Správa slovenských jaskýň
Predmet ochrany:	Jaskyňa je prístupná návštevníkom za účelom zotavenia a poznávania jej prírodných a historických hodnôt.
Spôsob vymedzenia ochranného pásma:	OP nevyhlásené: okrem CHA, jaskýň a prírodných vodopádov platné podľa § 17 - ods. 7 alebo 8 zákona č. 543/2002 Z.z.
Stupeň/druh ochrany:	ochrana jaskyne (§ 24 zákona č. 543/2002 Z. z.)
Príslušnosť do súvislej európskej sústavy chránených území:	nie
Súkromné chránené územie:	nie
Lokalizácia	
Kraj:	Trenčiansky
Okres:	Trenčín
Obec:	Trenčín
Katastrálne územie:	Opatová

Prírodná rezervácia Ostrý vrch

Základné údaje	
Evidenčné číslo:	814
Výmera chráneného územia:	126 800 m^2
Výmera ochranného pásma:	-
Rok vyhlásenia:	1993
Rok poslednej novelizácie:	-
Zriaďovací orgán pri vyhlásení CHÚ:	Ministerstvo životného prostredia Slovenskej republiky
Názov právneho predpisu vyhlasujúceho CHÚ:	Vyhláška MŽP SR č. 83/1993 Z. z. z 23.3.1993 - ú. od 1.5.1993, 4. stupeň o. - vyhláška KÚŽP v Trenčíne č. 2/2004 z 1.10.2004 - ú. od 1.11.2004
Názov organizačnej jednotky Štátnej ochrany prírody SR, spravujúcej CHÚ:	ŠOPSR - CHKO Biele Karpaty
Predmet ochrany:	Ochrana rôznovekej bučiny s najstaršími jedincami nad 90 r. Ostatné dreviny - jaseň štíhly, javor horský, lipa malolistá, jarabina mukyňa, jedľa biela a pod. Faunu tvoria zachovalé spol. stavovcov i bezstavovcov horského charakteru.
Spôsob vymedzenia ochranného pásma:	OP nevyhlásené: okrem CHA, jaskýň a prírodných vodopádov platné podľa § 17 - ods. 7 alebo 8 zákona č. 543/2002 Z.z.
Stupeň/druh ochrany:	4. stupeň
Príslušnosť do súvislej európskej sústavy chránených území:	nie
Súkromné chránené územie:	nie
Lokalizácia	
Kraj:	Trenčiansky
Okres:	Trenčín
Obec:	Soblahov
Katastrálne územie:	Soblahov

Prírodná pamiatka Partizánska jaskyňa

Základné údaje	
Evidenčné číslo:	1232
Výmera chráneného územia:	-
Výmera ochranného pásma:	-
Rok vyhlásenia:	1994
Rok poslednej novelizácie:	2015
Zriaďovací orgán pri vyhlásení CHÚ:	NR SR, Okresný úrad Trenčín
Názov právneho predpisu vyhlasujúceho CHÚ:	Vyhláška Okresného úradu Trenčín z 30. 11. 2015, ktorou sa vyhlasuje verejnosti voľne prístupná Partizánska jaskyňa - účinnosť od 1.1.2016
Názov organizačnej jednotky Štátnej ochrany prírody SR, spravujúcej CHÚ:	ŠOPSR - SSJ - Správa slovenských jaskýň
Predmet ochrany:	Jaskyňa je prístupná návštevníkom za účelom zotavenia a poznávania jej prírodných a historických hodnôt.
Spôsob vymedzenia ochranného pásma:	OP nevyhlásené: okrem CHA, jaskýň a prírodných vodopádov platné podľa § 17 - ods. 7 alebo 8 zákona č. 543/2002 Z.z.
Stupeň/druh ochrany:	
Príslušnosť do súvislej európskej sústavy chránených území:	áno
Súkromné chránené územie:	nie
Lokalizácia	
Kraj:	Trenčiansky
Okres:	Považská Bystrica
Obec:	Považská Bystrica
Katastrálne územie:	Považská Teplá
Príslušnosť k VCHÚ:	CHKO Strážovské vrchy

Chránený areál Pavúkov jarok

Základné údaje	
Evidenčné číslo:	1175
Výmera chráneného územia:	224 874 m^2
Výmera ochranného pásma:	-
Rok vyhlásenia:	1984
Rok poslednej novelizácie:	2009
Zriaďovací orgán pri vyhlásení CHÚ:	ONV v Trenčíne, KÚŽP v Trenčíne
Názov právneho predpisu vyhlasujúceho CHÚ:	Vyhláška KÚŽP v Trenčíne č. 2/2009 zo 16. februára 2009, ktorou sa vyhlasuje chránený areál Pavúkov jarok - účinnosť od 1.3.2009, 4. stupeň ochrany
Názov organizačnej jednotky Štátnej ochrany prírody SR, spravujúcej CHÚ:	ŠOPSR - CHKO Biele Karpaty
Predmet ochrany:	Účelom vyhlásenia chráneného areálu je ochrana biotopov európskeho významu: Jaseňovo-jelšové podhorské lužné lesy (91E0), Vysokobylinné spoločenstvá na vlhkých lúkach (6430), Nížinné a podhorské kosné lúky (6510) a druhov európskeho významu: spriadač kostihojový (Callimorpha quadripunctaria), modráčik krvavcový (Maculinea teleius), modráčik bahniskový (Maculinea nausithous), ohniváčik veľký (Lycaena dispar) a kunka žltobruchá (Bombina variegata).
Spôsob vymedzenia ochranného pásma:	OP nevyhlásené: okrem CHA, jaskýň a prírodných vodopádov platné podľa § 17 - ods. 7 alebo 8 zákona č. 543/2002 Z.z.
Stupeň/druh ochrany:	4. stupeň
Príslušnosť do súvislej európskej sústavy chránených území:	áno
Súkromné chránené územie:	nie
Lokalizácia	
Kraj:	Trenčiansky
Okres:	Nové Mesto nad Váhom
Obec:	Stará Turá
Katastrálne územie:	Stará Turá

Prírodná pamiatka Petrová

Základné údaje	
Evidenčné číslo:	885
Výmera chráneného územia:	29 100 m^2
Výmera ochranného pásma:	-
Rok vyhlásenia:	1993
Rok poslednej novelizácie:	-
Zriaďovací orgán pri vyhlásení CHÚ:	Okresný úrad životného prostredia v Trenčíne
Názov právneho predpisu vyhlasujúceho CHÚ:	Rozhodnutie OÚŽP v Trenčíne č. ŽP-522/93-Hu z 3.12.1993 - ú. od 27.12.1993, 4. stupeň o. - vyhláška KÚŽP v Trenčíne č. 2/2004 z 1.10.2004 - ú. od 1.11.2004
Názov organizačnej jednotky Štátnej ochrany prírody SR, spravujúcej CHÚ:	ŠOPSR - CHKO Biele Karpaty
Predmet ochrany:	CHÚ je zriadené za účelom zachovania vzácneho spoločenstva kyslých bučín, spoluvytváraného výberkovým spôsobom. Nachádza sa v Bielych Karpatoch v Chocholanskej doline na úpätí Melčického vrchu v ndmorskej výške 400-500 m n. m.
Spôsob vymedzenia ochranného pásma:	OP nevyhlásené: okrem CHA, jaskýň a prírodných vodopádov platné podľa § 17 - ods. 7 alebo 8 zákona č. 543/2002 Z.z.
Stupeň/druh ochrany:	4. stupeň
Príslušnosť do súvislej európskej sústavy chránených území:	nie
Súkromné chránené územie:	nie
Lokalizácia	
Kraj:	Trenčiansky
Okres:	Trenčín
Obec:	Chocholná - Velčice
Katastrálne územie:	Chocholná-Velčice
Príslušnosť k VCHÚ:	CHKO Biele Karpaty

Prírodná rezervácia Pod Homôľkou

Základné údaje	
Evidenčné číslo:	133
Výmera chráneného územia:	76 076 m^2
Výmera ochranného pásma:	-
Rok vyhlásenia:	1988
Rok poslednej novelizácie:	-
Zriaďovací orgán pri vyhlásení CHÚ:	Ministerstvo kultúry Slovenskej socialistickej republiky
Názov právneho predpisu vyhlasujúceho CHÚ:	Výnos MK SSR č. 1161/1988-32 z 30.6.1988 o CHN - ú. od 1.9.1988, Všeob. záväz. vyhláška KÚ v Trenčíne č. 1/2003 z 27.6.2003 - ú. od 1.8.2003 - 4. stupeň o.
Názov organizačnej jednotky Štátnej ochrany prírody SR, spravujúcej CHÚ:	ŠOPSR - CHKO Biele Karpaty
Predmet ochrany:	Ochrana chránených a ohrozených druhov rastlín v lúčnych ekosystémoch Strážovských vrchov. Významná je populácia žltohlavu najvyššieho (Trollius altissimus).
Spôsob vymedzenia ochranného pásma:	OP nevyhlásené: okrem CHA, jaskýň a prírodných vodopádov platné podľa § 17 - ods. 7 alebo 8 zákona č. 543/2002 Z.z.
Stupeň/druh ochrany:	4. stupeň
Príslušnosť do súvislej európskej sústavy chránených území:	áno
Súkromné chránené územie:	nie
Lokalizácia	
Kraj:	Trenčiansky
Okres:	Trenčín
Obec:	Dolná Poruba
Katastrálne územie:	Dolná Poruba

Prírodná pamiatka Podsalašie

Základné údaje	
Evidenčné číslo:	1036
Výmera chráneného územia:	148 000 m^2
Výmera ochranného pásma:	-
Rok vyhlásenia:	1997
Rok poslednej novelizácie:	-
Zriaďovací orgán pri vyhlásení CHÚ:	Krajský úrad v Trenčíne
Názov právneho predpisu vyhlasujúceho CHÚ:	Všeob. záv. vyhláška KÚ v Trenčíne č. 5/1997 zo 17.10.1997 - ú. od 6.3.1998, 4. stupeň o. - vyhláška KÚŽP v Trenčíne č. 2/2004 z 1.10.2004 - ú. od 1.11.2004
Názov organizačnej jednotky Štátnej ochrany prírody SR, spravujúcej CHÚ:	ŠOPSR - CHKO Biele Karpaty
Predmet ochrany:	Ochrana významnej mykologickej lokality, ktorej existencia je geologicky a geomorfologicky podmienená.
Spôsob vymedzenia ochranného pásma:	OP nevyhlásené: okrem CHA, jaskýň a prírodných vodopádov platné podľa § 17 - ods. 7 alebo 8 zákona č. 543/2002 Z.z.
Stupeň/druh ochrany:	4. stupeň
Príslušnosť do súvislej európskej sústavy chránených území:	nie
Súkromné chránené územie:	nie
Lokalizácia	
Kraj:	Trenčiansky
Okres:	Trenčín
Obec:	Horná Súča
Katastrálne územie:	Horná Súča
Príslušnosť k VCHÚ:	CHKO Biele Karpaty

Národná prírodná rezervácia Podskalský Roháč

Základné údaje	
Evidenčné číslo:	841
Výmera chráneného územia:	1 055 700 m^2
Výmera ochranného pásma:	-
Rok vyhlásenia:	1993
Rok poslednej novelizácie:	-
Zriaďovací orgán pri vyhlásení CHÚ:	Ministerstvo životného prostredia Slovenskej republiky
Názov právneho predpisu vyhlasujúceho CHÚ:	Vyhláška Ministerstva životného prostredia Slovenskej republiky č.83/1993 Z.z. z 23. marca 1993
Názov organizačnej jednotky Štátnej ochrany prírody SR, spravujúcej CHÚ:	ŠOPSR - CHKO Strážovské vrchy
Predmet ochrany:	CHÚ predstavuje prirodzené lesné a nelesné biocenózy so zachovalou teplomilnou vegetáciou na vápencovom substráte s výskytom chránených a zriedkavých druhov rastlín. Hodnotná je aj abiotická zložka - bralné útvary - bašty, piliere, skalné okná a pod.
Spôsob vymedzenia ochranného pásma:	OP nevyhlásené: okrem CHA, jaskýň a prírodných vodopádov platné podľa § 17 - ods. 7 alebo 8 zákona č. 543/2002 Z.z.
Stupeň/druh ochrany:	5. stupeň
Príslušnosť do súvislej európskej sústavy chránených území:	áno
Súkromné chránené územie:	nie
Lokalizácia	
Kraj:	Trenčiansky
Okres:	Považská Bystrica
Obec:	Horný Lieskov, Považská Bystrica
Katastrálne územie:	Horný Lieskov, Považská Bystrica
Príslušnosť k VCHÚ:	CHKO Strážovské vrchy

Prírodná pamiatka Potok Machnáč

Základné údaje	
Evidenčné číslo:	138
Výmera chráneného územia:	88 888 m^2
Výmera ochranného pásma:	-
Rok vyhlásenia:	1983
Rok poslednej novelizácie:	-
Zriaďovací orgán pri vyhlásení CHÚ:	Okresný národný výbor v Trenčíne
Názov právneho predpisu vyhlasujúceho CHÚ:	Nariadenie ONV v Trenčíne č. 1 zo dňa 16.12.1983 - účinnosť od 16.12.1983, 4. stupeň o. - VZV KÚ v Trenčíne č. 1/2003 z 27.6.2003 - účinnosť od 1.8.2003
Názov organizačnej jednotky Štátnej ochrany prírody SR, spravujúcej CHÚ:	ŠOPSR - CHKO Biele Karpaty
Predmet ochrany:	Ochrana zachovalého podhorského potoka a jeho cenných brehových porastov pre vedecké a výskumné ciele, ako aj významnú ekostabilizačnú funkciu.
Spôsob vymedzenia ochranného pásma:	OP nevyhlásené: okrem CHA, jaskýň a prírodných vodopádov platné podľa § 17 - ods. 7 alebo 8 zákona č. 543/2002 Z.z.
Stupeň/druh ochrany:	4. stupeň
Príslušnosť do súvislej európskej sústavy chránených území:	nie
Súkromné chránené územie:	nie
Lokalizácia	
Kraj:	Trenčiansky
Okres:	Trenčín
Obec:	Horňany, Motešice, Bobot
Katastrálne územie:	Horňany, Dolné Motešice, Bobot

Prírodná rezervácia Považský Inovec

Základné údaje	
Evidenčné číslo:	140
Výmera chráneného územia:	354 200 m^2
Výmera ochranného pásma:	-
Rok vyhlásenia:	1988
Rok poslednej novelizácie:	-
Zriaďovací orgán pri vyhlásení CHÚ:	Ministerstvo kultúry Slovenskej socialistickej republiky
Názov právneho predpisu vyhlasujúceho CHÚ:	Výnos Ministerstva kultúry SSR č. 1160/1988-32 z 30.6.1988 o ŠPR - účinnosť od 1.9.1988
Názov organizačnej jednotky Štátnej ochrany prírody SR, spravujúcej CHÚ:	ŠOPSR - CHKO Biele Karpaty
Predmet ochrany:	Ochrana zachovalých prirodzených (bukových) lesných porastov vrcholových častí Považského Inovca.
Spôsob vymedzenia ochranného pásma:	OP nevyhlásené: okrem CHA, jaskýň a prírodných vodopádov platné podľa § 17 - ods. 7 alebo 8 zákona č. 543/2002 Z.z.
Stupeň/druh ochrany:	5. stupeň
Príslušnosť do súvislej európskej sústavy chránených území:	áno
Súkromné chránené územie:	nie
Lokalizácia	
Kraj:	Trenčiansky
Okres:	Trenčín
Obec:	Selec
Katastrálne územie:	Selec

Prírodná pamiatka Prečínska skalka

Základné údaje	
Evidenčné číslo:	894
Výmera chráneného územia:	37 800 m^2
Výmera ochranného pásma:	-
Rok vyhlásenia:	1994
Rok poslednej novelizácie:	-
Zriaďovací orgán pri vyhlásení CHÚ:	Okresný úrad životného prostredia v Považskej Bystrici
Názov právneho predpisu vyhlasujúceho CHÚ:	Rozhodnutie Okresného úradu životného prostredia v Považskej Bystrici číslo 951/1994-457-4-A/10 zo dňa 17.6.1994
Názov organizačnej jednotky Štátnej ochrany prírody SR, spravujúcej CHÚ:	ŠOPSR - CHKO Strážovské vrchy
Predmet ochrany:	CHÚ je zriadené na ochranu geomorfologicky hodnotného súboru skalných útvarov v Strážovských vrchoch s výskytom chránených, ohrozených a vzácnych druhov fauny a flóry.
Spôsob vymedzenia ochranného pásma:	OP nevyhlásené: okrem CHA, jaskýň a prírodných vodopádov platné podľa § 17 - ods. 7 alebo 8 zákona č. 543/2002 Z.z.
Stupeň/druh ochrany:	5. stupeň
Príslušnosť do súvislej európskej sústavy chránených území:	áno
Súkromné chránené územie:	nie
Lokalizácia	
Kraj:	Trenčiansky
Okres:	Považská Bystrica
Obec:	Prečín
Katastrálne územie:	Prečín
Príslušnosť k VCHÚ:	CHKO Strážovské vrchy

Prírodná rezervácia Prepadlisko

Základné údaje	
Evidenčné číslo:	141
Výmera chráneného územia:	78 295 m^2
Výmera ochranného pásma:	-
Rok vyhlásenia:	1986
Rok poslednej novelizácie:	-
Zriaďovací orgán pri vyhlásení CHÚ:	Ministerstvo kultúry Slovenskej socialistickej republiky
Názov právneho predpisu vyhlasujúceho CHÚ:	Úprava MK SSR č. 2914/1986-32 z 31.3.1986 - účinnosť od 1.7.1986, VZV KÚ v Trenčíne č. 1/2003 z 27.6.2003 - 4. stupeň o. - účinnosť od 1.8.2003
Názov organizačnej jednotky Štátnej ochrany prírody SR, spravujúcej CHÚ:	ŠOPSR - CHKO Biele Karpaty
Predmet ochrany:	CHÚ je vyhlásené na ochranu slatinnej jelšiny s močiarnymi spoločenstvami v Považskom podolí, dôležitej z vedeckovýskumného, náučného a kultúrno-výchovného hľadiska.
Spôsob vymedzenia ochranného pásma:	OP nevyhlásené: okrem CHA, jaskýň a prírodných vodopádov platné podľa § 17 - ods. 7 alebo 8 zákona č. 543/2002 Z.z.
Stupeň/druh ochrany:	4. stupeň
Príslušnosť do súvislej európskej sústavy chránených území:	áno
Súkromné chránené územie:	nie
Lokalizácia	
Kraj:	Trenčiansky
Okres:	Trenčín
Obec:	Chocholná - Velčice, Kostolná - Záriečie
Katastrálne územie:	Chocholná-Velčice, Kostolná-Záriečie

Národná prírodná pamiatka Prepoštská jaskyňa

Základné údaje	
Evidenčné číslo:	387
Výmera chráneného územia:	-
Výmera ochranného pásma:	5 474 m^2
Rok vyhlásenia:	1964
Rok poslednej novelizácie:	2006
Zriaďovací orgán pri vyhlásení CHÚ:	Okresný národný výbor v Prievidzi, Ministerstvo kultúry SSR
Názov právneho predpisu vyhlasujúceho CHÚ:	NPP - Vyhláška MŽP SR č. 293/1996 Z. z., OP - vyhláška KÚŽP v Trenčíne č. 4/2006 zo 6.12.2006 - účinnosť od 1.1.2007
Názov organizačnej jednotky Štátnej ochrany prírody SR, spravujúcej CHÚ:	ŠOPSR - SSJ - Správa slovenských jaskýň
Predmet ochrany:	Ochrana jaskynných priestorov v sladkovodných vápencoch (travertínoch) vzniknutých spôsobom činnosti konštruktívnych vodopádov pre ich jedinečný charakter a mimoriadny prírodovedecký a kultúrno-historický význam.
Spôsob vymedzenia ochranného pásma:	ochranné pásmo vyhlásené podľa § 17 - ods. 3 zákona č. 543/2002 Z.z.
Stupeň/druh ochrany:	ochrana jaskyne (§ 24 zákona č. 543/2002 Z. z.)
Príslušnosť do súvislej európskej sústavy chránených území:	nie
Súkromné chránené územie:	nie
Lokalizácia	
Kraj:	Trenčiansky
Okres:	Prievidza
Obec:	Bojnice
Katastrálne územie:	Bojnice

Prírodná rezervácia Prieľačina

Základné údaje	
Evidenčné číslo:	142
Výmera chráneného územia:	358 700 m^2
Výmera ochranného pásma:	-
Rok vyhlásenia:	1988
Rok poslednej novelizácie:	-
Zriaďovací orgán pri vyhlásení CHÚ:	Ministerstvo kultúry Slovenskej socialistickej republiky
Názov právneho predpisu vyhlasujúceho CHÚ:	Výnos MK SSR č. 1160/1988-32 z 30.6.1988 - účinnosť od 1.9.1988, štand. názov - rozh. ÚGKK SR č. P-7023/2010 z 26.11.2010 (ú. od 1.1.2011)
Názov organizačnej jednotky Štátnej ochrany prírody SR, spravujúcej CHÚ:	ŠOPSR - CHKO Ponitrie
Predmet ochrany:	Ochrana zachovalých sutinových lesov Považského Inovca s prirodzenými rastlinnými a živočíšnymi spoločenstvami.
Spôsob vymedzenia ochranného pásma:	OP nevyhlásené: okrem CHA, jaskýň a prírodných vodopádov platné podľa § 17 - ods. 7 alebo 8 zákona č. 543/2002 Z.z.
Stupeň/druh ochrany:	5. stupeň
Príslušnosť do súvislej európskej sústavy chránených území:	áno
Súkromné chránené územie:	nie
Lokalizácia	
Kraj:	Nitriansky, Trenčiansky
Okres:	Topoľčany, Nové Mesto nad Váhom
Obec:	Podhradie, Hôrka nad Váhom
Katastrálne územie:	Podhradie, Hôrka nad Váhom

Prírodná pamiatka Prielom Nitrice

Základné údaje	
Evidenčné číslo:	390
Výmera chráneného územia:	68 324 m^2
Výmera ochranného pásma:	-
Rok vyhlásenia:	1990
Rok poslednej novelizácie:	-
Zriaďovací orgán pri vyhlásení CHÚ:	Okresný národný výbor v Prievidzi
Názov právneho predpisu vyhlasujúceho CHÚ:	Nariadenie ONV v Prievidzi č. 49/1990 z 1.3.1990 - ú. od 1.3.1990, 4. stupeň o. - vyhláška KÚŽP v Trenčíne č. 2/2004 z 1.10.2004 - ú. od 1.11.2004
Názov organizačnej jednotky Štátnej ochrany prírody SR, spravujúcej CHÚ:	ŠOPSR - CHKO Ponitrie
Predmet ochrany:	CHÚ je zriadené na ochranu kaňonovitého územia vytvoreného riečkou Belankou v Strážovských vrchoch, dôležitého z vedecko-výskumného, náučného a ekologického hľadiska.
Spôsob vymedzenia ochranného pásma:	OP nevyhlásené: okrem CHA, jaskýň a prírodných vodopádov platné podľa § 17 - ods. 7 alebo 8 zákona č. 543/2002 Z.z.
Stupeň/druh ochrany:	4. stupeň
Príslušnosť do súvislej európskej sústavy chránených území:	nie
Súkromné chránené územie:	nie
Lokalizácia	
Kraj:	Trenčiansky
Okres:	Prievidza
Obec:	Valaská Belá
Katastrálne územie:	Valaská Belá

Prírodná pamiatka Pružinská Dúpna jaskyňa

Základné údaje	
Evidenčné číslo:	1176
Výmera chráneného územia:	-
Výmera ochranného pásma:	-
Rok vyhlásenia:	1994
Rok poslednej novelizácie:	2009
Zriaďovací orgán pri vyhlásení CHÚ:	NR SR, KÚŽP v Trenčíne
Názov právneho predpisu vyhlasujúceho CHÚ:	verejnosti voľne prístupná jaskyňa - vyhláška Krajského úradu ŽP v Trenčíne č. 8/2009 z 18.12.2009 - účinnosť od 15.1.2010
Názov organizačnej jednotky Štátnej ochrany prírody SR, spravujúcej CHÚ:	ŠOPSR - SSJ - Správa slovenských jaskýň
Predmet ochrany:	Jaskyňa je prístupná návštevníkom v období od 1. mája do 31. októbra za účelom zotavenia a poznávania jej prírodných a historických hodnôt.
Spôsob vymedzenia ochranného pásma:	OP nevyhlásené: okrem CHA, jaskýň a prírodných vodopádov platné podľa § 17 - ods. 7 alebo 8 zákona č. 543/2002 Z.z.
Stupeň/druh ochrany:	
Príslušnosť do súvislej európskej sústavy chránených území:	nie
Súkromné chránené územie:	nie
Lokalizácia	
Kraj:	Trenčiansky
Okres:	Považská Bystrica
Obec:	Pružina
Katastrálne územie:	Pružina

Prírodná pamiatka Pseudoterasa Váhu

Základné údaje	
Evidenčné číslo:	144
Výmera chráneného územia:	118 263 m^2
Výmera ochranného pásma:	-
Rok vyhlásenia:	1983
Rok poslednej novelizácie:	-
Zriaďovací orgán pri vyhlásení CHÚ:	Okresný národný výbor v Trenčíne
Názov právneho predpisu vyhlasujúceho CHÚ:	Nariadenie ONV v Trenčíne č. 2 zo dňa 19.8.1983 - účinnosť od 19.8.1983, 4. stupeň o. - VZV KÚ v Trenčíne č. 1/2003 z 27.6.2003 - úč. od 1.8.2003
Názov organizačnej jednotky Štátnej ochrany prírody SR, spravujúcej CHÚ:	ŠOPSR - CHKO Biele Karpaty
Predmet ochrany:	Územie predstavuje cenný geomorfologický útvar svedčiaci o vývoji údolia Váhu v postglaciálnej dobe. Význam územia je vedeckovýskumný a krajinársky.
Spôsob vymedzenia ochranného pásma:	OP nevyhlásené: okrem CHA, jaskýň a prírodných vodopádov platné podľa § 17 - ods. 7 alebo 8 zákona č. 543/2002 Z.z.
Stupeň/druh ochrany:	4. stupeň
Príslušnosť do súvislej európskej sústavy chránených území:	nie
Súkromné chránené územie:	nie
Lokalizácia	
Kraj:	Trenčiansky
Okres:	Nové Mesto nad Váhom
Obec:	Hôrka nad Váhom, Hrádok
Katastrálne územie:	Hôrka nad Váhom, Hrádok

Prírodná pamiatka Rieka Myjava

Základné údaje	
Evidenčné číslo:	1011
Výmera chráneného územia:	349 384 m^2
Výmera ochranného pásma:	-
Rok vyhlásenia:	1996
Rok poslednej novelizácie:	-
Zriaďovací orgán pri vyhlásení CHÚ:	Krajský úrad v Trenčíne
Názov právneho predpisu vyhlasujúceho CHÚ:	VZV KÚ v Trenčíne č. 3/1996 z 11.11.1996 - ú. od 20.2.1997, 4. stupeň o. - Vyhláška KÚŽP v Bratislave č. 1/2004 z 12.5.2004 - účinnosť od 15.5.2004
Názov organizačnej jednotky Štátnej ochrany prírody SR, spravujúcej CHÚ:	ŠOPSR - CHKO Záhorie
Predmet ochrany:	Ochrana prirodzeného vodného toku so zachovalými brehovými porastami, ktorý má veľký ekostabilizačný a hydromelioračný význam a predstavuje regionálny biokoridor.
Spôsob vymedzenia ochranného pásma:	OP nevyhlásené: okrem CHA, jaskýň a prírodných vodopádov platné podľa § 17 - ods. 7 alebo 8 zákona č. 543/2002 Z.z.
Stupeň/druh ochrany:	4. stupeň
Príslušnosť do súvislej európskej sústavy chránených území:	áno
Súkromné chránené územie:	nie
Lokalizácia	
Kraj:	Trenčiansky, Trnavský
Okres:	Myjava, Senica
Obec:	Stará Myjava, Prietrž, Brestovec, Jablonica, Myjava, Osuské, Podbranč
Katastrálne územie:	Stará Myjava, Prietrž, Brestovec, Jablonica, Myjava, Osuské, Podbranč

Národná prírodná rezervácia Rokoš

Základné údaje	
Evidenčné číslo:	147
Výmera chráneného územia:	4 604 100 m^2
Výmera ochranného pásma:	-
Rok vyhlásenia:	1974
Rok poslednej novelizácie:	-
Zriaďovací orgán pri vyhlásení CHÚ:	Ministerstvo kultúry Slovenskej socialistickej republiky
Názov právneho predpisu vyhlasujúceho CHÚ:	Úprava Ministerstva kultúry SSR č. 3623/1974-OP z 27.5.1974 o vyhlásení ŠPR "Rokoš" - účinnosť od 1.6.1974
Názov organizačnej jednotky Štátnej ochrany prírody SR, spravujúcej CHÚ:	ŠOPSR - CHKO Ponitrie
Predmet ochrany:	Ochrana krajinného rázu, lesných, lúčnych a skalných biocenóz na vedeckovýskumné a kult.-vých. ciele. Jediná lokalita Z. Karpát, kde rastie súčasne borovica lesná i dub plstnatý. Prelínanie horskej a xerotermnej vegetácie na najjužnejšom predhorí Karpát.
Spôsob vymedzenia ochranného pásma:	OP nevyhlásené: okrem CHA, jaskýň a prírodných vodopádov platné podľa § 17 - ods. 7 alebo 8 zákona č. 543/2002 Z.z.
Stupeň/druh ochrany:	5. stupeň
Príslušnosť do súvislej európskej sústavy chránených území:	áno
Súkromné chránené územie:	nie
Lokalizácia	
Kraj:	Trenčiansky
Okres:	Bánovce nad Bebravou, Prievidza
Obec:	Omastiná, Uhrovské Podhradie, Nitrianske Rudno, Diviacka Nová Ves, Diviaky nad Nitricou
Katastrálne územie:	Omastiná, Uhrovské Podhradie, Nitrianske Rudno, Diviacka Nová Ves, Diviaky nad Nitricou

Prírodná pamiatka Selecké kamenné more

Základné údaje	
Evidenčné číslo:	150
Výmera chráneného územia:	48 300 m^2
Výmera ochranného pásma:	-
Rok vyhlásenia:	1985
Rok poslednej novelizácie:	-
Zriaďovací orgán pri vyhlásení CHÚ:	Okresný národný výbor v Trenčíne
Názov právneho predpisu vyhlasujúceho CHÚ:	Nariadenie ONV v Trenčíne č. 9 z 24.9.1985 - účinnosť odo dňa vyhlásenia
Názov organizačnej jednotky Štátnej ochrany prírody SR, spravujúcej CHÚ:	ŠOPSR - CHKO Biele Karpaty
Predmet ochrany:	Ochrana kamenného mora Považského Inovca, dôležitého z vedeckovýskumného, náučného a kultúrno-výchovného hľadiska.
Spôsob vymedzenia ochranného pásma:	OP nevyhlásené: okrem CHA, jaskýň a prírodných vodopádov platné podľa § 17 - ods. 7 alebo 8 zákona č. 543/2002 Z.z.
Stupeň/druh ochrany:	5. stupeň
Príslušnosť do súvislej európskej sústavy chránených území:	nie
Súkromné chránené územie:	nie
Lokalizácia	
Kraj:	Trenčiansky
Okres:	Trenčín
Obec:	Selec
Katastrálne územie:	Selec

Prírodná pamiatka Selecký potok

Základné údaje	
Evidenčné číslo:	151
Výmera chráneného územia:	45 292 m^2
Výmera ochranného pásma:	-
Rok vyhlásenia:	1984
Rok poslednej novelizácie:	-
Zriaďovací orgán pri vyhlásení CHÚ:	Okresný národný výbor v Trenčíne
Názov právneho predpisu vyhlasujúceho CHÚ:	Nariadenie ONV v Trenčíne č. 2-14/IX zo dňa 21.8.1984 - účinnosť od 21.8.1984, 4. stupeň o. - VZV KÚ v Trenčíne č. 1/2003 z 27.6.2003 - ú. od 1.8.2003
Názov organizačnej jednotky Štátnej ochrany prírody SR, spravujúcej CHÚ:	ŠOPSR - CHKO Biele Karpaty
Predmet ochrany:	Ochrana zachovalého fragmentu podhorského potoka, jeho prítokov a brahových porastov pre vedecké a výskumné ciele, ako aj významnú krajinotvornú a ekostabilizačnú funkciu.
Spôsob vymedzenia ochranného pásma:	OP nevyhlásené: okrem CHA, jaskýň a prírodných vodopádov platné podľa § 17 - ods. 7 alebo 8 zákona č. 543/2002 Z.z.
Stupeň/druh ochrany:	4. stupeň
Príslušnosť do súvislej európskej sústavy chránených území:	nie
Súkromné chránené územie:	nie
Lokalizácia	
Kraj:	Trenčiansky
Okres:	Trenčín
Obec:	Trenčianske Stankovce, Selec
Katastrálne územie:	Malé Stankovce, Selec

Prírodná pamiatka Sivý kameň

Základné údaje	
Evidenčné číslo:	414
Výmera chráneného územia:	138 097 m^2
Výmera ochranného pásma:	-
Rok vyhlásenia:	1973
Rok poslednej novelizácie:	1975
Zriaďovací orgán pri vyhlásení CHÚ:	Okresný národný výbor v Prievidzi
Názov právneho predpisu vyhlasujúceho CHÚ:	Uznesenie Rady ONV v Prievidzi č. 127-U/b z 24.8.1973 a č.212-VII z 5.12.1975, 4. stupeň o. - vyhláška KÚŽP v Trenčíne č. 2/2004 z 1.10.2004 - ú. od 1.11.04
Názov organizačnej jednotky Štátnej ochrany prírody SR, spravujúcej CHÚ:	ŠOPSR - CHKO Ponitrie
Predmet ochrany:	PP je vyhlásená na ochranu esteticky pôsobivého objektu, ktorý je ukážkou bralného reliéfu vo vulk. pohoriach s výskytom chránených druhov rastlín. Zvyšky zrúcanín stredovekého hradu z 2. pol. 13. storočia.
Spôsob vymedzenia ochranného pásma:	OP nevyhlásené: okrem CHA, jaskýň a prírodných vodopádov platné podľa § 17 - ods. 7 alebo 8 zákona č. 543/2002 Z.z.
Stupeň/druh ochrany:	4. stupeň
Príslušnosť do súvislej európskej sústavy chránených území:	nie
Súkromné chránené územie:	nie
Lokalizácia	
Kraj:	Trenčiansky, Banskobystrický
Okres:	Prievidza, Žarnovica
Obec:	Podhradie, Malá Lehota
Katastrálne územie:	Podhradie, Malá Lehota

Prírodná pamiatka Skalice

Základné údaje	
Evidenčné číslo:	417
Výmera chráneného územia:	14 000 m^2
Výmera ochranného pásma:	-
Rok vyhlásenia:	1969
Rok poslednej novelizácie:	-
Zriaďovací orgán pri vyhlásení CHÚ:	Okresný národný výbor v Považskej Bystrici
Názov právneho predpisu vyhlasujúceho CHÚ:	Uzn. Komisie pre školstvo a kultúru ONV v Pov. Bystrici č. 43/1969 z 30.9.1969, 4. stupeň o. - vyhl. KÚŽP v Trenčíne č. 2/2004 z 1.10.2004 - ú. od 1.11.2004
Názov organizačnej jednotky Štátnej ochrany prírody SR, spravujúcej CHÚ:	ŠOPSR - CHKO Biele Karpaty
Predmet ochrany:	PP má vedecký význam pre výskyt mangánovej rudy v nedolovateľnom množstve. Je to názor.príklad genézy mangánov vo vodnom prostredí. Všetky pokusy o ťažbu v minulosti boli neúspešné pre nerentabilnosť. Lokalita má má náučný význam pre str. i vysoké školy.
Spôsob vymedzenia ochranného pásma:	OP nevyhlásené: okrem CHA, jaskýň a prírodných vodopádov platné podľa § 17 - ods. 7 alebo 8 zákona č. 543/2002 Z.z.
Stupeň/druh ochrany:	4. stupeň
Príslušnosť do súvislej európskej sústavy chránených území:	nie
Súkromné chránené územie:	nie
Lokalizácia	
Kraj:	Trenčiansky
Okres:	Ilava
Obec:	Mikušovce
Katastrálne územie:	Mikušovce pri Pruskom
Príslušnosť k VCHÚ:	CHKO Biele Karpaty

Prírodná rezervácia Smradľavý vrch

Základné údaje	
Evidenčné číslo:	156
Výmera chráneného územia:	307 747 m^2
Výmera ochranného pásma:	-
Rok vyhlásenia:	1954
Rok poslednej novelizácie:	-
Zriaďovací orgán pri vyhlásení CHÚ:	Povereníctvo kultúry
Názov právneho predpisu vyhlasujúceho CHÚ:	Opatrenie Povereníctva kultúry č. 5890/1955 zo 4.3.1955, 4. stupeň o. - vyhláška KÚŽP v Trenčíne č. 2/2004 z 1.10.2004 - ú. od 1.11.2004
Názov organizačnej jednotky Štátnej ochrany prírody SR, spravujúcej CHÚ:	ŠOPSR - CHKO Ponitrie
Predmet ochrany:	Územie sa nachádza S od obce Timoradza, medzi dolinkami Kostola a Kadvanová na JZ časti bočného hrebienka. Bolo zriadené na ochranu fytogeograficky významného druhu - škumpy vlasatej, predstavujúcej treťohorný relikt.
Spôsob vymedzenia ochranného pásma:	OP nevyhlásené: okrem CHA, jaskýň a prírodných vodopádov platné podľa § 17 - ods. 7 alebo 8 zákona č. 543/2002 Z.z.
Stupeň/druh ochrany:	4. stupeň
Príslušnosť do súvislej európskej sústavy chránených území:	nie
Súkromné chránené územie:	nie
Lokalizácia	
Kraj:	Trenčiansky
Okres:	Bánovce nad Bebravou
Obec:	Timoradza
Katastrálne územie:	Timoradza

Prírodná pamiatka Stará Bebrava

Základné údaje	
Evidenčné číslo:	158
Výmera chráneného územia:	59 100 m^2
Výmera ochranného pásma:	-
Rok vyhlásenia:	1987
Rok poslednej novelizácie:	-
Zriaďovací orgán pri vyhlásení CHÚ:	Okresný národný výbor v Topoľčanoch
Názov právneho predpisu vyhlasujúceho CHÚ:	Nariadenie ONV v Topoľčanoch z 25.9.1987 č. 6/D/1987 o vyhlásení CHPV Stará Bebrava - účinnosť odo dňa vyhlásenia
Názov organizačnej jednotky Štátnej ochrany prírody SR, spravujúcej CHÚ:	ŠOPSR - CHKO Ponitrie
Predmet ochrany:	Ochrana skamenelín živočíchov z obdobia druhohôr v Strážovských vrchoch, dôležitých z vedeckovýskumného, náučného a kultúrno-výchovného hľadiska, ktoré umožňujú odlišovať jednotlivé skupiny kriedy ako geologického útvaru.
Spôsob vymedzenia ochranného pásma:	OP nevyhlásené: okrem CHA, jaskýň a prírodných vodopádov platné podľa § 17 - ods. 7 alebo 8 zákona č. 543/2002 Z.z.
Stupeň/druh ochrany:	5. stupeň
Príslušnosť do súvislej európskej sústavy chránených území:	áno
Súkromné chránené územie:	nie
Lokalizácia	
Kraj:	Trenčiansky
Okres:	Bánovce nad Bebravou
Obec:	Čierna Lehota
Katastrálne územie:	Čierna Lehota

Národná prírodná rezervácia Strážov

Základné údaje	
Evidenčné číslo:	432
Výmera chráneného územia:	4 800 100 m^2
Výmera ochranného pásma:	-
Rok vyhlásenia:	1981
Rok poslednej novelizácie:	-
Zriaďovací orgán pri vyhlásení CHÚ:	Ministerstvo kultúry Slovenskej socialistickej republiky
Názov právneho predpisu vyhlasujúceho CHÚ:	Úprava Ministerstva kultúry SSR č. 2653/1981-32 z 30. apríla 1981
Názov organizačnej jednotky Štátnej ochrany prírody SR, spravujúcej CHÚ:	ŠOPSR - CHKO Strážovské vrchy
Predmet ochrany:	Ochrana zachovalých lesných spoločenstiev, ojedinelých druhov rastlín a živočíchov, geomorfologických foriem a celkového krajinného rázu najvyšších polôh Strážovských vrchov na vedecko-výskumné, náučné a kultúrno-výchovné ciele.
Spôsob vymedzenia ochranného pásma:	OP nevyhlásené: okrem CHA, jaskýň a prírodných vodopádov platné podľa § 17 - ods. 7 alebo 8 zákona č. 543/2002 Z.z.
Stupeň/druh ochrany:	5. stupeň
Príslušnosť do súvislej európskej sústavy chránených území:	áno
Súkromné chránené územie:	nie
Lokalizácia	
Kraj:	Žilinský, Trenčiansky
Okres:	Žilina, Ilava, Považská Bystrica
Obec:	Čičmany, Zliechov, Pružina
Katastrálne územie:	Čičmany, Zliechov, Pružina
Príslušnosť k VCHÚ:	CHKO Strážovské vrchy

Prírodná pamiatka Strošovský močiar

Základné údaje	
Evidenčné číslo:	433
Výmera chráneného územia:	7 700 m^2
Výmera ochranného pásma:	-
Rok vyhlásenia:	1989
Rok poslednej novelizácie:	-
Zriaďovací orgán pri vyhlásení CHÚ:	Okresný národný výbor v Považskej Bystrici
Názov právneho predpisu vyhlasujúceho CHÚ:	Uznesenie pléna ONV v Považskej Bystrici č. 29/1989 z 21.12.1989 Nariadenie ONV v Považskej Bystrici č. 29 z 21.12.1989
Názov organizačnej jednotky Štátnej ochrany prírody SR, spravujúcej CHÚ:	ŠOPSR - CHKO Biele Karpaty
Predmet ochrany:	PP je zriadená na ochranu ukážky ojedinelého javu v Bielych Karpatoch,zazemneného zosuvného jazierka s cennou populáciou vŕby sliezskej(Salix sileciaca) a papradníka močiarneho(Theliopteris palustris).Územie je dôležité z ved.-výsk.,ekol.a náuč.hľadiska.
Spôsob vymedzenia ochranného pásma:	OP nevyhlásené: okrem CHA, jaskýň a prírodných vodopádov platné podľa § 17 - ods. 7 alebo 8 zákona č. 543/2002 Z.z.
Stupeň/druh ochrany:	5. stupeň
Príslušnosť do súvislej európskej sústavy chránených území:	nie
Súkromné chránené územie:	nie
Lokalizácia	
Kraj:	Trenčiansky
Okres:	Ilava
Obec:	Červený Kameň
Katastrálne územie:	Červený Kameň
Príslušnosť k VCHÚ:	CHKO Biele Karpaty

Prírodná pamiatka Súčanka

Základné údaje	
Evidenčné číslo:	161
Výmera chráneného územia:	67 700 m^2
Výmera ochranného pásma:	-
Rok vyhlásenia:	1983
Rok poslednej novelizácie:	-
Zriaďovací orgán pri vyhlásení CHÚ:	Okresný národný výbor v Trenčíne
Názov právneho predpisu vyhlasujúceho CHÚ:	Nariadenie ONV v Trenčíne č. 2 zo dňa 16.12.1983 - účinnosť od 16.12.1983, 4. stupeň o. - VZV KÚ v Trenčíne č. 1/2003 z 27.6.2003 - účinnosť od 1.8.2003
Názov organizačnej jednotky Štátnej ochrany prírody SR, spravujúcej CHÚ:	ŠOPSR - CHKO Biele Karpaty
Predmet ochrany:	Ochrana zachovalého fragmentu podhorského potoka a jeho brehových porastov pre vedecké a výskumné ciele, ako aj významnú ekostabilizačnú funkciu.
Spôsob vymedzenia ochranného pásma:	OP nevyhlásené: okrem CHA, jaskýň a prírodných vodopádov platné podľa § 17 - ods. 7 alebo 8 zákona č. 543/2002 Z.z.
Stupeň/druh ochrany:	4. stupeň
Príslušnosť do súvislej európskej sústavy chránených území:	nie
Súkromné chránené územie:	nie
Lokalizácia	
Kraj:	Trenčiansky
Okres:	Trenčín
Obec:	Dolná Súča, Hrabovka, Skalka nad Váhom
Katastrálne územie:	Dolná Súča, Hrabovka, Skala

Chránený areál Svarkovica

Základné údaje	
Evidenčné číslo:	1211
Výmera chráneného územia:	13 400 m^2
Výmera ochranného pásma:	-
Rok vyhlásenia:	2012
Rok poslednej novelizácie:	-
Zriaďovací orgán pri vyhlásení CHÚ:	KÚŽP v Trenčíne
Názov právneho predpisu vyhlasujúceho CHÚ:	Vyhláška Krajského úradu životného prostredia v Trenčíne č. 1/2012 z 10. apríla 2012
Názov organizačnej jednotky Štátnej ochrany prírody SR, spravujúcej CHÚ:	ŠOPSR - CHKO Strážovské vrchy
Predmet ochrany:	Účelom vyhlásenia chráneného areálu je zabezpečenie ochrany prioritného biotopu európskeho významu: Suchomilné travinno-bylinné a krovinové porasty na vápnitom substráte s významným výskytom druhov čeľade Orchidaceae (6210).
Spôsob vymedzenia ochranného pásma:	OP nevyhlásené: okrem CHA, jaskýň a prírodných vodopádov platné podľa § 17 - ods. 7 alebo 8 zákona č. 543/2002 Z.z.
Stupeň/druh ochrany:	4. stupeň
Príslušnosť do súvislej európskej sústavy chránených území:	áno
Súkromné chránené územie:	nie
Lokalizácia	
Kraj:	Trenčiansky
Okres:	Považská Bystrica
Obec:	Prečín
Katastrálne územie:	Prečín

Prírodná pamiatka Svinica

Základné údaje	
Evidenčné číslo:	162
Výmera chráneného územia:	20 292 m^2
Výmera ochranného pásma:	-
Rok vyhlásenia:	1983
Rok poslednej novelizácie:	-
Zriaďovací orgán pri vyhlásení CHÚ:	Okresný národný výbor v Trenčíne
Názov právneho predpisu vyhlasujúceho CHÚ:	Nariadenie ONV v Trenčíne č. 3 zo dňa 16.12.1983 - účinnosť od 16.12.1983, 4. stupeň o. - VZV KÚ v Trenčíne č. 1/2003 z 27.6.2003 - ú. od 1.8.2003
Názov organizačnej jednotky Štátnej ochrany prírody SR, spravujúcej CHÚ:	ŠOPSR - CHKO Biele Karpaty
Predmet ochrany:	Ochrana zachovalého horského potoka a jeho brehových porastov pre vedecké a výskumné ciele, ako aj významnú krajinotvornú a ekostabilizačnú funkciu.
Spôsob vymedzenia ochranného pásma:	OP nevyhlásené: okrem CHA, jaskýň a prírodných vodopádov platné podľa § 17 - ods. 7 alebo 8 zákona č. 543/2002 Z.z.
Stupeň/druh ochrany:	4. stupeň
Príslušnosť do súvislej európskej sústavy chránených území:	nie
Súkromné chránené územie:	nie
Lokalizácia	
Kraj:	Trenčiansky
Okres:	Trenčín
Obec:	Trenčianske Jastrabie, Veľká Hradná
Katastrálne územie:	Trenčianske Jastrabie, Veľká Hradná

Prírodná rezervácia Sychrov

Základné údaje	
Evidenčné číslo:	163
Výmera chráneného územia:	4 800 m^2
Výmera ochranného pásma:	-
Rok vyhlásenia:	1984
Rok poslednej novelizácie:	1988
Zriaďovací orgán pri vyhlásení CHÚ:	Ministerstvo kultúry Slovenskej socialistickej republiky
Názov právneho predpisu vyhlasujúceho CHÚ:	Výnos MK SSR č. 1161/1988-32 z 30.6.1988 - účinnosť od 1.9.1988, 4. stupeň o. - VZV KÚ v Trenčíne č. 1/2003 z 27.6.2003 - ú. od 1.8.2003
Názov organizačnej jednotky Štátnej ochrany prírody SR, spravujúcej CHÚ:	ŠOPSR - CHKO Biele Karpaty
Predmet ochrany:	Ochrana sucho- a teplomilného trávnatého spoločenstva Považského Inovca s bohatou populáciou hlaváčika jarného (Adonis vernalis L.).
Spôsob vymedzenia ochranného pásma:	OP nevyhlásené: okrem CHA, jaskýň a prírodných vodopádov platné podľa § 17 - ods. 7 alebo 8 zákona č. 543/2002 Z.z.
Stupeň/druh ochrany:	4. stupeň
Príslušnosť do súvislej európskej sústavy chránených území:	nie
Súkromné chránené územie:	nie
Lokalizácia	
Kraj:	Trenčiansky
Okres:	Nové Mesto nad Váhom
Obec:	Beckov
Katastrálne územie:	Beckov

Prírodná pamiatka Šašnatá

Základné údaje	
Evidenčné číslo:	164
Výmera chráneného územia:	1 971 m^2
Výmera ochranného pásma:	-
Rok vyhlásenia:	1984
Rok poslednej novelizácie:	-
Zriaďovací orgán pri vyhlásení CHÚ:	Okresný národný výbor v Trenčíne
Názov právneho predpisu vyhlasujúceho CHÚ:	Nariadenie ONV v Trenčíne č. 3-14/IX zo dňa 21.8.1984 - účinnosť od 21.8.1984, 4. stupeň o. - VZV KÚ v Trenčíne č. 1/2003 z 27.6.2003 - ú. od 1.8.2003
Názov organizačnej jednotky Štátnej ochrany prírody SR, spravujúcej CHÚ:	ŠOPSR - CHKO Biele Karpaty
Predmet ochrany:	Ochrana zachovalých brehových porastov typického potoka Myjavskej pahorkatiny so samočistiacov a filtračnou schopnosťou, ktorá je znásobená močaristou nivou potoka. Okrem ved. a výskum. hodnoty má územie významnú krajinotvornú a ekostabilizačnú funkciu.
Spôsob vymedzenia ochranného pásma:	OP nevyhlásené: okrem CHA, jaskýň a prírodných vodopádov platné podľa § 17 - ods. 7 alebo 8 zákona č. 543/2002 Z.z.
Stupeň/druh ochrany:	4. stupeň
Príslušnosť do súvislej európskej sústavy chránených území:	nie
Súkromné chránené územie:	nie
Lokalizácia	
Kraj:	Trenčiansky
Okres:	Nové Mesto nad Váhom
Obec:	Stará Turá
Katastrálne územie:	Stará Turá

Prírodná rezervácia Ševcova skala

Základné údaje	
Evidenčné číslo:	1073
Výmera chráneného územia:	163 400 m^2
Výmera ochranného pásma:	-
Rok vyhlásenia:	1999
Rok poslednej novelizácie:	-
Zriaďovací orgán pri vyhlásení CHÚ:	Krajský úrad v Trenčíne
Názov právneho predpisu vyhlasujúceho CHÚ:	Všeob. záv. vyhláška KÚ v Trenčíne č. 2/1999 z 31.8.1999 - ú. od 1.1.2000, 4. stupeň o. - vyhláška KÚŽP v Trenčíne č. 2/2004 z 1.10.2004 - ú. od 1.11.2004
Názov organizačnej jednotky Štátnej ochrany prírody SR, spravujúcej CHÚ:	ŠOPSR - CHKO Malé Karpaty
Predmet ochrany:	Ochrana lokality s výskytom rastlinného druhu prvosienky holej (Primula auricula) na území CHKO Malé Karpaty.
Spôsob vymedzenia ochranného pásma:	OP nevyhlásené: okrem CHA, jaskýň a prírodných vodopádov platné podľa § 17 - ods. 7 alebo 8 zákona č. 543/2002 Z.z.
Stupeň/druh ochrany:	4. stupeň
Príslušnosť do súvislej európskej sústavy chránených území:	áno
Súkromné chránené územie:	nie
Lokalizácia	
Kraj:	Trenčiansky
Okres:	Myjava
Obec:	Brezová pod Bradlom
Katastrálne územie:	Brezová pod Bradlom
Príslušnosť k VCHÚ:	CHKO Malé Karpaty

Prírodná pamiatka Šifflovské

Základné údaje	
Evidenčné číslo:	898
Výmera chráneného územia:	18 544 m^2
Výmera ochranného pásma:	-
Rok vyhlásenia:	1994
Rok poslednej novelizácie:	-
Zriaďovací orgán pri vyhlásení CHÚ:	Okresný úrad životného prostredia v Senici
Názov právneho predpisu vyhlasujúceho CHÚ:	Rozhodnutie OÚŽP v Senici č. 451/OÚŽP.164/1994-Gš z 29.7.1994, oprava č. 560/OÚŽP/1994-Gš z 27.9.1994 - ú. od 22.8.1994, 4. stupeň o. - všeob. záv. vyhláška KÚ v Trenčíne č. 1/2003 z 27.6.2003 - ú. od 1.8.2003
Názov organizačnej jednotky Štátnej ochrany prírody SR, spravujúcej CHÚ:	ŠOPSR - CHKO Biele Karpaty
Predmet ochrany:	Za CHÚ je vyhlásená jednokostná prameniskovа lúka s penovcovým prameniskom s početnou populáciou ohr. druhu Dactylorhiza incarnata a ďalších druhov čeľade Orchideace a s prameniskovou biocenózou.
Spôsob vymedzenia ochranného pásma:	OP nevyhlásené: okrem CHA, jaskýň a prírodných vodopádov platné podľa § 17 - ods. 7 alebo 8 zákona č. 543/2002 Z.z.
Stupeň/druh ochrany:	4. stupeň
Príslušnosť do súvislej európskej sústavy chránených území:	áno
Súkromné chránené územie:	nie
Lokalizácia	
Kraj:	Trenčiansky
Okres:	Myjava
Obec:	Chvojnica
Katastrálne územie:	Chvojnica
Príslušnosť k VCHÚ:	CHKO Biele Karpaty

Prírodná pamiatka Štefanová

Základné údaje	
Evidenčné číslo:	166
Výmera chráneného územia:	54 759 m^2
Výmera ochranného pásma:	-
Rok vyhlásenia:	1990
Rok poslednej novelizácie:	-
Zriaďovací orgán pri vyhlásení CHÚ:	Okresný národný výbor v Senici
Názov právneho predpisu vyhlasujúceho CHÚ:	Nariadenie a uznesenie plen. zasadnutia ONV v Senici č. 207 z 26.10.1990 - ú. od 26.10.1990, 4. stupeň o. - všeob. záv. vyhláška KÚ v Trenčíne č. 1/2003 z 27.6.2003 - účinnosť od 1.8.2003
Názov organizačnej jednotky Štátnej ochrany prírody SR, spravujúcej CHÚ:	ŠOPSR - CHKO Biele Karpaty
Predmet ochrany:	Ochrana zvyškov lúk masívu Žalostinej na flyšových zosuvoch s cennými populáciami ohrozených druhov rastlín, vrátane čeľade vstavačovitých, dôležitého z hľadiska vedeckovýskumného, kultúrneho a ochrany genofondu.
Spôsob vymedzenia ochranného pásma:	OP nevyhlásené: okrem CHA, jaskýň a prírodných vodopádov platné podľa § 17 - ods. 7 alebo 8 zákona č. 543/2002 Z.z.
Stupeň/druh ochrany:	4. stupeň
Príslušnosť do súvislej európskej sústavy chránených území:	áno
Súkromné chránené územie:	nie
Lokalizácia	
Kraj:	Trenčiansky
Okres:	Myjava
Obec:	Vrbovce
Katastrálne územie:	Vrbovce
Príslušnosť k VCHÚ:	CHKO Biele Karpaty

Prírodná rezervácia Švibov

Základné údaje	
Evidenčné číslo:	820
Výmera chráneného územia:	34 200 m^2
Výmera ochranného pásma:	–
Rok vyhlásenia:	1993
Rok poslednej novelizácie:	–
Zriaďovací orgán pri vyhlásení CHÚ:	Ministerstvo životného prostredia SR
Názov právneho predpisu vyhlasujúceho CHÚ:	Vyhláška MŽP SR č. 83/1993 Z. z. z 23.3.1993 – ú. od 1.5.1993, 4. stupeň o. – vyhláška KÚŽP v Trenčíne č. 2/2004 z 1.10.2004 – ú. od 1.11.2004
Názov organizačnej jednotky Štátnej ochrany prírody SR, spravujúcej CHÚ:	ŠOPSR – CHKO Biele Karpaty
Predmet ochrany:	Veľmi cenný fragment kyslej dubiny na kryštaliniku Považského Inovca s typickými indikačnými druhmi. Územie je v kontakte s xerotermnými spoločenstvami na vápencoch a dolomitoch obalovej série Považského Inovca.
Spôsob vymedzenia ochranného pásma:	OP nevyhlásené: okrem CHA, jaskýň a prírodných vodopádov platné podľa § 17 – ods. 7 alebo 8 zákona č. 543/2002 Z.z.
Stupeň/druh ochrany:	4. stupeň
Príslušnosť do súvislej európskej sústavy chránených území:	nie
Súkromné chránené územie:	nie
Lokalizácia	
Kraj:	Trenčiansky
Okres:	Nové Mesto nad Váhom
Obec:	Nová Lehota
Katastrálne územie:	Nová Lehota

Národná prírodná rezervácia Tematínska lesostep

Základné údaje	
Evidenčné číslo:	169
Výmera chráneného územia:	596 700 m^2
Výmera ochranného pásma:	76 000 m^2
Rok vyhlásenia:	1976
Rok poslednej novelizácie:	-
Zriaďovací orgán pri vyhlásení CHÚ:	Ministerstvo kultúry SSR
Názov právneho predpisu vyhlasujúceho CHÚ:	Úprava MK SSR č. 7441/1976-OP z 30.10.1976 o vyhlásení ŠPR Tematínske vrchy - ú. od 1.11.1976
Názov organizačnej jednotky Štátnej ochrany prírody SR, spravujúcej CHÚ:	ŠOPSR - CHKO Biele Karpaty
Predmet ochrany:	Ochrana zachovalého, kraj. významného prír. prvku s pestrou kvetenou, v kt. sa striedajú teplo- a suchomilné ponticko-panónske prvky s prvkami západokarpatskými. V porastoch lesostep. charakteru žije značný počet vzácnych ponticko-mediter. druhov fauny.
Spôsob vymedzenia ochranného pásma:	ochranné pásmo vyhlásené podľa § 17 - ods. 3 zákona č. 543/2002 Z.z.
Stupeň/druh ochrany:	4. stupeň 5. stupeň
Príslušnosť do súvislej európskej sústavy chránených území:	áno
Súkromné chránené územie:	nie
Lokalizácia	
Kraj:	Trenčiansky
Okres:	Nové Mesto nad Váhom
Obec:	Lúka
Katastrálne územie:	Lúka

Chránený areál Temešská skala

Základné údaje	
Evidenčné číslo:	1272
Výmera chráneného územia:	1 659 153 m^2
Výmera ochranného pásma:	-
Rok vyhlásenia:	2021
Rok poslednej novelizácie:	-
Zriaďovací orgán pri vyhlásení CHÚ:	vláda SR
Názov právneho predpisu vyhlasujúceho CHÚ:	Nariadenie vlády Slovenskej republiky č. 198/2021 Z. z. z 19. mája 2021, ktorým sa vyhlasuje chránený areál Temešská skala - účinnosť od 1.6.2021
Názov organizačnej jednotky Štátnej ochrany prírody SR, spravujúcej CHÚ:	ŠOPSR - CHKO Ponitrie
Predmet ochrany:	Zabezpečenie priaznivého stavu predmetu ochrany: Biotopy európskeho významu: Tr1.1 Suchomilné travinno-bylinné a krovinové porasty na vápnitom substráte s významným výskytom druhov čeľade Orchidaceae (*6210), Tr5 Suché a dealpínske travinno-bylinné porasty (6190), Lk1 Nížinné a podhorské kosné lúky (6510), Ra6 Slatiny s vysokým obsahom báz (7230), Sk1 Karbonátové skalné steny a svahy so štrbinovou vegetáciou (8210), Sk6 Nespevnené karbonátové skalné sutiny v montánnom až kolínnom stupni (*8160), Ls4 Lipovo-javorové sutinové lesy (*9180), Ls5.1 Bukové a jedľovo-bukové kvetnaté lesy (9130), Ls5.2 Kyslomilné bukové lesy (9110), Ls5.4 Vápnomilné bukové lesy (9150). Biotopy druhu rastliny európskeho významu: popolavec dlholistý moravský (Tephroseris longifolia subsp. Moravica Holub). Biotopy druhov živočíchov európskeho významu: *fúzač alpský (Rosalia alpina), netopier obyčajný (Myotis myotis), podkovár krpatý/podkovár malý (Rhinolophus hipposideros), jasoň červenooký.
Spôsob vymedzenia ochranného pásma:	OP nevyhlásené: okrem CHA, jaskýň a prírodných vodopádov platné podľa § 17 - ods. 7 alebo 8 zákona č. 543/2002 Z.z.
Stupeň/druh ochrany:	2. stupeň 3. stupeň 5. stupeň
Príslušnosť do súvislej európskej sústavy chránených území:	áno
Súkromné chránené územie:	nie
Lokalizácia	
Kraj:	Trenčiansky
Okres:	Prievidza
Obec:	Čavoj, Temeš
Katastrálne územie:	Čavoj, Temeš

Trenčiansky luh

Základné údaje	
Evidenčné číslo:	1268
Výmera chráneného územia:	134 700 m^2
Výmera ochranného pásma:	-
Rok vyhlásenia:	2021
Rok poslednej novelizácie:	-
Zriaďovací orgán pri vyhlásení CHÚ:	Mesto Trenčín - MsZ
Názov právneho predpisu vyhlasujúceho CHÚ:	VZN mesta Trenčín č. 9/2021, ktorým sa vyhlasuje OcCHÚ Trenčiansky luh, schválené MsZ 19.5.2021 uzn. č. 888, účinnosť od 4.6.2021
Názov organizačnej jednotky Štátnej ochrany prírody SR, spravujúcej CHÚ:	-
Predmet ochrany:	Cieľ ochrany - zachovanie a ochrana lokality s významnou ekostabilizačnou, biologickou, vedeckou i estetickou a rekreačnou hodnotou. Rieku Váh, s jej brehovým porastom, zvyškom jej ramenného systému a biotopmi, vytvorenými v medzihrádzovom priestore, ako aj spoločenstvo živočíchov, ktoré tu nachádza svoj životný priestor, možno právom pokladať za najvýznamnejší prírodný ekosystém v katastri Trenčína a za jeho významnú prírodnú dominantu.
Spôsob vymedzenia ochranného pásma:	OP nevyhlásené: okrem CHA, jaskýň a prírodných vodopádov platné podľa § 17 - ods. 7 alebo 8 zákona č. 543/2002 Z.z.
Stupeň/druh ochrany:	
Príslušnosť do súvislej európskej sústavy chránených území:	nie
Súkromné chránené územie:	nie
Lokalizácia	
Kraj:	Trenčiansky
Okres:	Trenčín
Obec:	Trenčín
Katastrálne územie:	Trenčín

Prírodná rezervácia Trubárka

Základné údaje	
Evidenčné číslo:	177
Výmera chráneného územia:	74 000 m^2
Výmera ochranného pásma:	-
Rok vyhlásenia:	1982
Rok poslednej novelizácie:	-
Zriaďovací orgán pri vyhlásení CHÚ:	Ministerstvo kultúry SSR
Názov právneho predpisu vyhlasujúceho CHÚ:	Úprava MK SSR č. 6163/1982-32 z 30.9.1982 - ú. od 1.12.1982, 4. stupeň o. - vyhláška KÚŽP v Trenčíne č. 2/2004 z 1.10.2004 - ú. od 1.11.2004
Názov organizačnej jednotky Štátnej ochrany prírody SR, spravujúcej CHÚ:	ŠOPSR - CHKO Biele Karpaty
Predmet ochrany:	Ochrana zachovalého xerotermného skalného a lesostepného biotopu s výskytom zriedkavých druhov flóry a fauny na vedeckovýskumné, náučné a kultúrno-výchovné ciele.
Spôsob vymedzenia ochranného pásma:	OP nevyhlásené: okrem CHA, jaskýň a prírodných vodopádov platné podľa § 17 - ods. 7 alebo 8 zákona č. 543/2002 Z.z.
Stupeň/druh ochrany:	4. stupeň
Príslušnosť do súvislej európskej sústavy chránených území:	nie
Súkromné chránené územie:	nie
Lokalizácia	
Kraj:	Trenčiansky
Okres:	Trenčín
Obec:	Trenčín
Katastrálne územie:	Trenčín

Prírodná rezervácia Turecký vrch

Základné údaje	
Evidenčné číslo:	179
Výmera chráneného územia:	304 200 m^2
Výmera ochranného pásma:	-
Rok vyhlásenia:	1984
Rok poslednej novelizácie:	-
Zriaďovací orgán pri vyhlásení CHÚ:	Ministerstvo kultúry SSR
Názov právneho predpisu vyhlasujúceho CHÚ:	Úprava MK SSR č. 46/1984-32 z 30.4.1984 - ú. od 1.5.1984, 4. stupeň o. - vyhláška KÚŽP v Trenčíne č. 2/2004 z 1.10.2004 - ú. od 1.11.2004
Názov organizačnej jednotky Štátnej ochrany prírody SR, spravujúcej CHÚ:	ŠOPSR - CHKO Biele Karpaty
Predmet ochrany:	Ochrana xerotermných biocenóz s bohatým výskytom panónskych, pontických a mediteránnych druhov na vedeckovýskumné a náučné ciele.
Spôsob vymedzenia ochranného pásma:	OP nevyhlásené: okrem CHA, jaskýň a prírodných vodopádov platné podľa § 17 - ods. 7 alebo 8 zákona č. 543/2002 Z.z.
Stupeň/druh ochrany:	4. stupeň
Príslušnosť do súvislej európskej sústavy chránených území:	áno
Súkromné chránené územie:	nie
Lokalizácia	
Kraj:	Trenčiansky
Okres:	Nové Mesto nad Váhom
Obec:	Trenčianske Bohuslavice, Nové Mesto nad Váhom
Katastrálne územie:	Trenčianske Bohuslavice, Nové Mesto nad Váhom

Prírodná rezervácia Udrina

Základné údaje	
Evidenčné číslo:	821
Výmera chráneného územia:	1 073 600 m^2
Výmera ochranného pásma:	-
Rok vyhlásenia:	1993
Rok poslednej novelizácie:	-
Zriaďovací orgán pri vyhlásení CHÚ:	Ministerstvo zivotneho prostredia SR
Názov právneho predpisu vyhlasujúceho CHÚ:	Vyhláška Ministerstva životného prostredia SR č. 83/1993 Z. z. z 23.3.1993 - ú. od 1.5.1993
Názov organizačnej jednotky Štátnej ochrany prírody SR, spravujúcej CHÚ:	ŠOPSR - CHKO Ponitrie
Predmet ochrany:	CHÚ patrí medzi najvzácnejšie v okrese Bánovce nad Bebravou. Na J expozíciách sú tu ideálne podmienky pre vývoj xerotermnej vegetácie a spoločenstiev s dubom plstnatým. Na chladnejších stanovištiach rastú bukové lesy.
Spôsob vymedzenia ochranného pásma:	OP nevyhlásené: okrem CHA, jaskýň a prírodných vodopádov platné podľa § 17 - ods. 7 alebo 8 zákona č. 543/2002 Z.z.
Stupeň/druh ochrany:	5. stupeň
Príslušnosť do súvislej európskej sústavy chránených území:	áno
Súkromné chránené územie:	nie
Lokalizácia	
Kraj:	Trenčiansky
Okres:	Bánovce nad Bebravou
Obec:	Trebichava, Slatina nad Bebravou, Timoradza
Katastrálne územie:	Trebichava, Slatina nad Bebravou, Timoradza

Národná prírodná rezervácia Vápeč

Základné údaje	
Evidenčné číslo:	847
Výmera chráneného územia:	753 800 m^2
Výmera ochranného pásma:	-
Rok vyhlásenia:	1993
Rok poslednej novelizácie:	-
Zriaďovací orgán pri vyhlásení CHÚ:	Ministerstvo životného prostredia Slovenskej republiky
Názov právneho predpisu vyhlasujúceho CHÚ:	Vyhláška Ministerstva životného prostredia Slovenskej republiky č. 83/1993 Z.z. z 23. marca 1993
Názov organizačnej jednotky Štátnej ochrany prírody SR, spravujúcej CHÚ:	ŠOPSR - CHKO Strážovské vrchy
Predmet ochrany:	CHÚ patrí medzi najatraktívnejšie krajinné dominanty Strážovských vrchov.Po geolog.stránke je prevažná časť odkryvov viazaná na dolomity príp.vápence.Vápnomilná xerotermná vegetácia submont.charakteru,pozoruhodný je výskyt vstavačovitých.
Spôsob vymedzenia ochranného pásma:	OP nevyhlásené: okrem CHA, jaskýň a prírodných vodopádov platné podľa § 17 - ods. 7 alebo 8 zákona č. 543/2002 Z.z.
Stupeň/druh ochrany:	5. stupeň
Príslušnosť do súvislej európskej sústavy chránených území:	áno
Súkromné chránené územie:	nie
Lokalizácia	
Kraj:	Trenčiansky
Okres:	Ilava
Obec:	Košecké Podhradie, Horná Poruba
Katastrálne územie:	Kopec, Horná Poruba
Príslušnosť k VCHÚ:	CHKO Strážovské vrchy

Prírodná pamiatka Včelíny

Základné údaje	
Evidenčné číslo:	181
Výmera chráneného územia:	12 935 m^2
Výmera ochranného pásma:	-
Rok vyhlásenia:	1990
Rok poslednej novelizácie:	-
Zriaďovací orgán pri vyhlásení CHÚ:	Okresný národný výbor v Trenčíne
Názov právneho predpisu vyhlasujúceho CHÚ:	Nariadenie ONV v Trenčíne č. 19/V./1990 zo 16.11.1990 - ú. od 16.11.1990, 4. stupeň o. - všeob. záv. vyhláška KÚ v Trenčíne č. 1/2003 z 27.6.2003 - účinnosť od 1.8.2003
Názov organizačnej jednotky Štátnej ochrany prírody SR, spravujúcej CHÚ:	ŠOPSR - CHKO Biele Karpaty
Predmet ochrany:	Ochrana oligotrofných trávnych spoločenstiev v Bielych Karpatoch na odvápnených pieskovcoch Chabovej, dôležitých z vedeckovýskumného, náučného a kultúrneho hľadiska.
Spôsob vymedzenia ochranného pásma:	OP nevyhlásené: okrem CHA, jaskýň a prírodných vodopádov platné podľa § 17 - ods. 7 alebo 8 zákona č. 543/2002 Z.z.
Stupeň/druh ochrany:	4. stupeň
Príslušnosť do súvislej európskej sústavy chránených území:	nie
Súkromné chránené územie:	nie
Lokalizácia	
Kraj:	Trenčiansky
Okres:	Trenčín
Obec:	Horná Súča
Katastrálne územie:	Horná Súča
Príslušnosť k VCHÚ:	CHKO Biele Karpaty

Prírodná rezervácia Veľká Javorina

Základné údaje	
Evidenčné číslo:	182
Výmera chráneného územia:	829 800 m^2
Výmera ochranného pásma:	-
Rok vyhlásenia:	1988
Rok poslednej novelizácie:	-
Zriaďovací orgán pri vyhlásení CHÚ:	Ministerstvo kultúry SSR
Názov právneho predpisu vyhlasujúceho CHÚ:	Výnos Ministerstva kultúry SSR č. 1160/1988-32 z 30.6.1988 - ú. od 1.9.1988
Názov organizačnej jednotky Štátnej ochrany prírody SR, spravujúcej CHÚ:	ŠOPSR - CHKO Biele Karpaty
Predmet ochrany:	Ochrana prirodzeného spoločenstva javorovo-bukového lesa v najvyšších polohách Bielych Karpát.
Spôsob vymedzenia ochranného pásma:	OP nevyhlásené: okrem CHA, jaskýň a prírodných vodopádov platné podľa § 17 - ods. 7 alebo 8 zákona č. 543/2002 Z.z.
Stupeň/druh ochrany:	5. stupeň
Príslušnosť do súvislej európskej sústavy chránených území:	áno
Súkromné chránené územie:	nie
Lokalizácia	
Kraj:	Trenčiansky
Okres:	Nové Mesto nad Váhom
Obec:	Lubina, Bzince pod Javorinou
Katastrálne územie:	Lubina, Dolné Bzince
Príslušnosť k VCHÚ:	CHKO Biele Karpaty

Národná prírodná rezervácia Veľká skala

Základné údaje	
Evidenčné číslo:	468
Výmera chráneného územia:	592 000 m^2
Výmera ochranného pásma:	-
Rok vyhlásenia:	1984
Rok poslednej novelizácie:	-
Zriaďovací orgán pri vyhlásení CHÚ:	Ministerstvo kultúry Slovenskej socialistickej republiky
Názov právneho predpisu vyhlasujúceho CHÚ:	Úprava Ministerstva kultúry SSR č. 47/1984-32 z 30.4.1984
Názov organizačnej jednotky Štátnej ochrany prírody SR, spravujúcej CHÚ:	ŠOPSR - CHKO Ponitrie
Predmet ochrany:	NPR je vyhlásená na ochranu fytogeograficky významnej lokality reliktnej borovice lesnej na zvetrávajúcom vulkanickom podloží Vtáčnika na vedeckovýskumné, náučné a kultúrno-výchovné ciele.
Spôsob vymedzenia ochranného pásma:	OP nevyhlásené: okrem CHA, jaskýň a prírodných vodopádov platné podľa § 17 - ods. 7 alebo 8 zákona č. 543/2002 Z.z.
Stupeň/druh ochrany:	5. stupeň
Príslušnosť do súvislej európskej sústavy chránených území:	áno
Súkromné chránené územie:	nie
Lokalizácia	
Kraj:	Trenčiansky
Okres:	Prievidza
Obec:	Bystričany
Katastrálne územie:	Bystričany
Príslušnosť k VCHÚ:	CHKO Ponitrie

Prírodná rezervácia Veľký vrch

Základné údaje	
Evidenčné číslo:	186
Výmera chráneného územia:	476 132 m^2
Výmera ochranného pásma:	-
Rok vyhlásenia:	1967
Rok poslednej novelizácie:	-
Zriaďovací orgán pri vyhlásení CHÚ:	Komisia SNR pre kultúru a informacie
Názov právneho predpisu vyhlasujúceho CHÚ:	Rozhodnutie Komisie SNR pre Kal č. 6 z 25.4.1967, úprava č. 3744/1967-osv., 4. stupeň o. - vyhláška KÚŽP v Trenčíne č. 2/2004 z 1.10.2004 - ú. od 1.11.2004
Názov organizačnej jednotky Štátnej ochrany prírody SR, spravujúcej CHÚ:	ŠOPSR - CHKO Ponitrie
Predmet ochrany:	Významná lokalita vzácnych teplomilných spoločenstiev rastlín a živočíchov, z ktorých viaceré druhy tu dosahujú severnú hranicu svojho rozšírenia. Územie je využité ako vedeckovýskumný objekt.
Spôsob vymedzenia ochranného pásma:	OP nevyhlásené: okrem CHA, jaskýň a prírodných vodopádov platné podľa § 17 - ods. 7 alebo 8 zákona č. 543/2002 Z.z.
Stupeň/druh ochrany:	4. stupeň
Príslušnosť do súvislej európskej sústavy chránených území:	nie
Súkromné chránené územie:	nie
Lokalizácia	
Kraj:	Trenčiansky
Okres:	Partizánske
Obec:	Malé Kršteňany
Katastrálne územie:	Malé Kršteňany

Prírodná rezervácia Vršatské bradlá

Základné údaje	
Evidenčné číslo:	480
Výmera chráneného územia:	823 900 m^2
Výmera ochranného pásma:	-
Rok vyhlásenia:	1970
Rok poslednej novelizácie:	1986
Zriaďovací orgán pri vyhlásení CHÚ:	Ministerstvo kultúry Slovenskej socialistickej republiky
Názov právneho predpisu vyhlasujúceho CHÚ:	Úprava Ministerstva kultúry SSR č. 2907/1986-32 z 31.3.1986
Názov organizačnej jednotky Štátnej ochrany prírody SR, spravujúcej CHÚ:	ŠOPSR - CHKO Biele Karpaty
Predmet ochrany:	PR je vyhlásená na ochranu pôsobivého vápencového masí-vu bradlového pásma Bielych Karpát so zachovalými skal. i lesnými spoločenstvami teplomilných i horských druhov rast-lín a živočíchov, dôležitého z vedeckovýskumného, náučného a kult.-vých. hľadiska.
Spôsob vymedzenia ochranného pásma:	OP nevyhlásené: okrem CHA, jaskýň a prírodných vodopádov platné podľa § 17 - ods. 7 alebo 8 zákona č. 543/2002 Z.z.
Stupeň/druh ochrany:	5. stupeň
Príslušnosť do súvislej európskej sústavy chránených území:	áno
Súkromné chránené územie:	nie
Lokalizácia	
Kraj:	Trenčiansky
Okres:	Ilava
Obec:	Vršatské Podhradie, Červený Kameň
Katastrálne územie:	Vršatské Podhradie, Červený Kameň
Príslušnosť k VCHÚ:	CHKO Biele Karpaty

Prírodná rezervácia Vršatské hradné bralo

Základné údaje	
Evidenčné číslo:	481
Výmera chráneného územia:	120 500 m^2
Výmera ochranného pásma:	-
Rok vyhlásenia:	1986
Rok poslednej novelizácie:	-
Zriaďovací orgán pri vyhlásení CHÚ:	Ministerstvo kultúry Slovenskej socialistickej republiky
Názov právneho predpisu vyhlasujúceho CHÚ:	Úprava MK SSR č. 2912/1986-32 z 31.3.1986 - ú. od 1.7.1986, 4. stupeň o. - vyhláška KÚŽP v Trenčíne č. 2/2004 z 1.10.2004 - ú. od 1.11.2004
Názov organizačnej jednotky Štátnej ochrany prírody SR, spravujúcej CHÚ:	ŠOPSR - CHKO Biele Karpaty
Predmet ochrany:	Ochrana geologicky, paleontologicky a geomorfologicky významných ukážok bradiel Bielych Karpát so zrúcaninami stredovekého kamenného hradu a s výskytom chránených druhov fauny, dôležitých z vedeckovýskumného, náučného a kultúrno-výchovného hľadiska.
Spôsob vymedzenia ochranného pásma:	OP nevyhlásené: okrem CHA, jaskýň a prírodných vodopádov platné podľa § 17 - ods. 7 alebo 8 zákona č. 543/2002 Z.z.
Stupeň/druh ochrany:	4. stupeň
Príslušnosť do súvislej európskej sústavy chránených území:	áno
Súkromné chránené územie:	nie
Lokalizácia	
Kraj:	Trenčiansky
Okres:	Ilava
Obec:	Vršatské Podhradie
Katastrálne územie:	Vršatské Podhradie
Príslušnosť k VCHÚ:	CHKO Biele Karpaty

Národná prírodná rezervácia Vtáčnik

Základné údaje	
Evidenčné číslo:	483
Výmera chráneného územia:	2 456 200 m^2
Výmera ochranného pásma:	-
Rok vyhlásenia:	1950
Rok poslednej novelizácie:	1993
Zriaďovací orgán pri vyhlásení CHÚ:	Ministerstvo životného prostredia Slovenskej republiky
Názov právneho predpisu vyhlasujúceho CHÚ:	Vyhláška Ministerstva životného prostredia SR č.83/1993 Z.z. z 23. marca 1993
Názov organizačnej jednotky Štátnej ochrany prírody SR, spravujúcej CHÚ:	ŠOPSR - CHKO Ponitrie
Predmet ochrany:	NPR je vyhlásená na ochranu typických vrcholových spolo-čenstiev buka vystavených extrémnym klimatickým pomerom. Podobné spoločenstvá sú aj v iných pohoriach, kde však vznikli prevažne odstránením vyššie položených spoločenstiev smrečín a kosodreviny.
Spôsob vymedzenia ochranného pásma:	OP nevyhlásené: okrem CHA, jaskýň a prírodných vodopádov platné podľa § 17 - ods. 7 alebo 8 zákona č. 543/2002 Z.z.
Stupeň/druh ochrany:	5. stupeň
Príslušnosť do súvislej európskej sústavy chránených území:	áno
Súkromné chránené územie:	nie
Lokalizácia	
Kraj:	Trenčiansky, Banskobystrický
Okres:	Prievidza, Žarnovica
Obec:	Lehota pod Vtáčnikom, Kľak, Kamenec pod Vtáčnikom
Katastrálne územie:	Lehota pod Vtáčnikom, Kľak, Kamenec pod Vtáčnikom
Príslušnosť k VCHÚ:	CHKO Ponitrie

Národná prírodná rezervácia Vyšehrad

Základné údaje	
Evidenčné číslo:	487
Výmera chráneného územia:	486 500 m^2
Výmera ochranného pásma:	-
Rok vyhlásenia:	1973
Rok poslednej novelizácie:	1984
Zriaďovací orgán pri vyhlásení CHÚ:	Ministerstvo kultúry Slovenskej socialistickej republiky
Názov právneho predpisu vyhlasujúceho CHÚ:	Úprava Ministerstva kultúry SSR č. 66/1984-32 z 30.4.1984 - ú. od 1.5.1984, 4. stupeň o. - vyhláška KÚŽP v Žiline č. 7/2004 z 3.5.2004 - ú. od 1.7.2004
Názov organizačnej jednotky Štátnej ochrany prírody SR, spravujúcej CHÚ:	ŠOPSR - CHKO Ponitrie
Predmet ochrany:	NPR je vyhlásená na ochranu vápencového masívu v pohorí Žiar s lesostepnou vegetáciou a zriedkavými druhmi hmyzu na vedeckovýskumné, náučné a kultúrno-výchovné ciele.
Spôsob vymedzenia ochranného pásma:	OP nevyhlásené: okrem CHA, jaskýň a prírodných vodopádov platné podľa § 17 - ods. 7 alebo 8 zákona č. 543/2002 Z.z.
Stupeň/druh ochrany:	4. stupeň
Príslušnosť do súvislej európskej sústavy chránených území:	nie
Súkromné chránené územie:	nie
Lokalizácia	
Kraj:	Žilinský, Trenčiansky
Okres:	Turčianske Teplice, Prievidza
Obec:	Jasenovo, Nitrianske Pravno
Katastrálne územie:	Jasenovo, Vyšehradné, Solka

Prírodná rezervácia Záhradská

Základné údaje	
Evidenčné číslo:	192
Výmera chráneného územia:	87 323 m^2
Výmera ochranného pásma:	-
Rok vyhlásenia:	1984
Rok poslednej novelizácie:	2021
Zriaďovací orgán pri vyhlásení CHÚ:	Ministerstvo kultúry SSR, vláda SR
Názov právneho predpisu vyhlasujúceho CHÚ:	Nariadenie vlády Slovenskej republiky č. 195/2021 Z. z. z 19. mája 2021, ktorým sa vyhlasuje prírodná rezervácia Záhradská - účinnosť od 1.6.2021
Názov organizačnej jednotky Štátnej ochrany prírody SR, spravujúcej CHÚ:	ŠOPSR - CHKO Biele Karpaty
Predmet ochrany:	Zabezpečenie priaznivého stavu predmetu ochrany: Biotopy európskeho významu: Pr3 Penovcové prameniská (*7220), Ls1.3 Jaseňovo-jelšové podhorské lužné lesy (*91E0), Tr1 Suchomilné travinno-bylinné a krovinové porasty na vápnitom substráte (6210), Lk1 Nížinné a podhorské kosné lúky (6510), Lk5 Vysokobylinné spoločenstvá na vlhkých lúkach (6430), Ra6 Slatiny s vysokým obsahom báz (7230). Biotop národného významu: Lk3 Mezofilné pasienky a spásané lúky. Biotopy druhu rastliny národného významu: vstavač obyčajný (Orchis morio L.). Biotopy druhov živočíchov európskeho významu: pimprlík mokraďný (Vertigo=Vertilla angustior), pimprlík bruškatý (Vertigo moulinsiana), *spriadač kostihojový (Euplagia=Callimorpha quadripunctaria), ohniváčik veľký (Lycaena dispar), kunka žltobruchá (Bombinavariegata). Biotopy druhov živočíchov národného významu: rak riečny, mlok horský, salamandra škvrnitá, slepúch lámavý, užovka obojková/obyčajná, užovka stromová, dulovnica väčšia.
Spôsob vymedzenia ochranného pásma:	zriaďovateľom ustanovená neplatnosť OP podľa § 17 - ods. 9 zákona č. 543/2002 Z.z.
Stupeň/druh ochrany:	4. stupeň
Príslušnosť do súvislej európskej sústavy chránených území:	áno
Súkromné chránené územie:	nie
Lokalizácia	
Kraj:	Trenčiansky
Okres:	Nové Mesto nad Váhom
Obec:	Lubina
Katastrálne územie:	Lubina
Príslušnosť k VCHÚ:	CHKO Biele Karpaty

Prírodná rezervácia Zamarovské jamy

Základné údaje	
Evidenčné číslo:	193
Výmera chráneného územia:	64 890 m^2
Výmera ochranného pásma:	-
Rok vyhlásenia:	1984
Rok poslednej novelizácie:	1988
Zriaďovací orgán pri vyhlásení CHÚ:	Ministerstvo kultúry SSR
Názov právneho predpisu vyhlasujúceho CHÚ:	Výnos MK SSR č.1160/1988-32 z 30.6.1988 - účinnosť od 1.9.1988, 4. stupeň - v. záv. vyhláška KÚ v Trenčíne č. 1/2003 z 27.6.2003 - ú. od 1.8.2003
Názov organizačnej jednotky Štátnej ochrany prírody SR, spravujúcej CHÚ:	ŠOPSR - CHKO Biele Karpaty
Predmet ochrany:	Ochrana rastlinstva a živočíšstva bývalých štrkových jám, ktoré predstavujú zazemňovaciu sukcesnú sériu malých vodných nádrží a významný biotop močiarneho a vodného vtáctva, na vedeckovýskumné a náučné ciele.
Spôsob vymedzenia ochranného pásma:	OP nevyhlásené: okrem CHA, jaskýň a prírodných vodopádov platné podľa § 17 - ods. 7 alebo 8 zákona č. 543/2002 Z.z.
Stupeň/druh ochrany:	4. stupeň
Príslušnosť do súvislej európskej sústavy chránených území:	nie
Súkromné chránené územie:	nie
Lokalizácia	
Kraj:	Trenčiansky
Okres:	Trenčín
Obec:	Zamarovce, Trenčín
Katastrálne územie:	Zamarovce, Kubrá

Prírodná pamiatka Žalostiná

Základné údaje	
Evidenčné číslo:	896
Výmera chráneného územia:	21 199 m^2
Výmera ochranného pásma:	-
Rok vyhlásenia:	1994
Rok poslednej novelizácie:	-
Zriaďovací orgán pri vyhlásení CHÚ:	Okresný úrad životného prostredia v Senici
Názov právneho predpisu vyhlasujúceho CHÚ:	Rozhodnutie OÚŽP v Senici č. j. 460/OÚŽP.164/1994-Cš zo 4.8.1994 - účinnosť od 23.8.1994, 4. stupeň o. - všeob. záv. vyhláška KÚ v Trenčíne č. 1/2003 z 27.6.2003 - účinnosť od 1.8.2003
Názov organizačnej jednotky Štátnej ochrany prírody SR, spravujúcej CHÚ:	ŠOPSR - CHKO Biele Karpaty
Predmet ochrany:	Za CHÚ je vyhlásené jedno z mála zachovalých zosuvných prameníšk v západnej časti Bielych Karpát. Pramenná mokraď je v zosuvnej jame s veľkou pestrosťou biotopov na malej ploche s výskytom ohrozených druhov flóry a fauny.
Spôsob vymedzenia ochranného pásma:	OP nevyhlásené: okrem CHA, jaskýň a prírodných vodopádov platné podľa § 17 - ods. 7 alebo 8 zákona č. 543/2002 Z.z.
Stupeň/druh ochrany:	4. stupeň
Príslušnosť do súvislej európskej sústavy chránených území:	áno
Súkromné chránené územie:	nie
Lokalizácia	
Kraj:	Trenčiansky
Okres:	Myjava
Obec:	Chvojnica
Katastrálne územie:	Chvojnica
Príslušnosť k VCHÚ:	CHKO Biele Karpaty

Prírodná pamiatka Žernovská jaskyňa

Základné údaje	
Evidenčné číslo:	1168
Výmera chráneného územia:	-
Výmera ochranného pásma:	-
Rok vyhlásenia:	1994
Rok poslednej novelizácie:	2009
Zriaďovací orgán pri vyhlásení CHÚ:	NR SR, KÚŽP v Trenčíne
Názov právneho predpisu vyhlasujúceho CHÚ:	verejnosti voľne prístupná jaskyňa - vyhláška Krajského úradu životného prostredia v Trenčíne č. 7/2009 z 11. marca 2009 - ú. od 1.4.2009
Názov organizačnej jednotky Štátnej ochrany prírody SR, spravujúcej CHÚ:	ŠOPSR - SSJ - Správa slovenských jaskýň
Predmet ochrany:	Jaskyňa je prístupná návštevníkom za účelom zotavenia a poznávania jej prírodných a historických hodnôt.
Spôsob vymedzenia ochranného pásma:	OP nevyhlásené: okrem CHA, jaskýň a prírodných vodopádov platné podľa § 17 - ods. 7 alebo 8 zákona č. 543/2002 Z.z.
Stupeň/druh ochrany:	ochrana jaskyne (§ 24 zákona č. 543/2002 Z. z.)
Príslušnosť do súvislej európskej sústavy chránených území:	áno
Súkromné chránené územie:	nie
Lokalizácia	
Kraj:	Trenčiansky
Okres:	Bánovce nad Bebravou
Obec:	Omastiná
Katastrálne územie:	Omastiná

Prírodná rezervácia Žihľavník

Základné údaje	
Evidenčné číslo:	199
Výmera chráneného územia:	1 301 800 m^2
Výmera ochranného pásma:	-
Rok vyhlásenia:	1967
Rok poslednej novelizácie:	-
Zriaďovací orgán pri vyhlásení CHÚ:	Komisia SNR pre kultúru a informácie
Názov právneho predpisu vyhlasujúceho CHÚ:	Rozhodnutie Komisie SNR pre Kal č. 6 z 25.4.1967, úprava č. 3744/1967-osv. z 18.11.1967
Názov organizačnej jednotky Štátnej ochrany prírody SR, spravujúcej CHÚ:	ŠOPSR - CHKO Biele Karpaty
Predmet ochrany:	Územie predstavuje významnú krasovú oblasť s pôvodnými zachovalými lesnými porastami s výskytom vzácnej teplomilnej flóry a fauny. Územie je využívané ako vedeckovýskumný objekt.
Spôsob vymedzenia ochranného pásma:	OP nevyhlásené: okrem CHA, jaskýň a prírodných vodopádov platné podľa § 17 - ods. 7 alebo 8 zákona č. 543/2002 Z.z.
Stupeň/druh ochrany:	5. stupeň
Príslušnosť do súvislej európskej sústavy chránených území:	áno
Súkromné chránené územie:	nie
Lokalizácia	
Kraj:	Trenčiansky
Okres:	Trenčín
Obec:	Omšenie
Katastrálne územie:	Omšenie

Prírodná rezervácia Žrebíky

Základné údaje	
Evidenčné číslo:	825
Výmera chráneného územia:	1 112 600 m^2
Výmera ochranného pásma:	-
Rok vyhlásenia:	1993
Rok poslednej novelizácie:	-
Zriaďovací orgán pri vyhlásení CHÚ:	Ministerstvo životného prostredia SR
Názov právneho predpisu vyhlasujúceho CHÚ:	Vyhláška MŽP SR č. 83/1993 Z. z. z 23.3.1993 - účinnosť od 1.5.1993
Názov organizačnej jednotky Štátnej ochrany prírody SR, spravujúcej CHÚ:	ŠOPSR - CHKO Ponitrie
Predmet ochrany:	Ochrana územia s bralným reliéfom tvoreným vápencami a dolomitmi bebravskej série. Výskyt povrchových a podzemných krasových útvarov, vzácnych druhov rastlín a živočíchov.
Spôsob vymedzenia ochranného pásma:	OP nevyhlásené: okrem CHA, jaskýň a prírodných vodopádov platné podľa § 17 - ods. 7 alebo 8 zákona č. 543/2002 Z.z.
Stupeň/druh ochrany:	5. stupeň
Príslušnosť do súvislej európskej sústavy chránených území:	áno
Súkromné chránené územie:	nie
Lokalizácia	
Kraj:	Trenčiansky
Okres:	Bánovce nad Bebravou
Obec:	Slatinka nad Bebravou, Krásna Ves
Katastrálne územie:	Slatinka nad Bebravou, Krásna Ves

B. Územia európskych významov

SKÚEV0806 Babiná

KATASTRÁLNE ÚZEMIA

Bohunice, Pruské

SÚRADNICE STREDU ÚZEMIA (WGS84)

ZEMEPISKÁ DĹŽKA	ZEMEPISNÁ ŠÍRKA
18,17903177	49,03557325

NADMORSKÁ VÝŠKA (M)

MAX	PRIEMERNÁ	MIN
440	381	297

BIOGEOGRAFICKÝ REGIÓN

alpský región

BIOTOPY, KTORÉ SÚ PREDMETOM OCHRANY

6110 - Pionierske porasty na plytkých karbonátových a bázických substrátoch zväzu Alysso-Sedion albi

6210 - Suchomilné travinnobylinné a krovinové porasty na vápnitom podloží (*dôležité stanovištia Orchideaceae)

6240 - Subpanónske travinnobylinné porasty

6510 - Nížinné a podhorské kosné lúky

DRUHY, KTORÉ SÚ PREDMETOM OCHRANY

Eriogaster catax, Lycaena dispar

POPIS ÚZEMIA

najsevernejšia enkláva teplomilných spoločenstiev vzácnych a ohrozených rastlinných a živočíšnych druhov v Bielych Karpatoch výrazne odlišných od iných vápencových lokalít bradlového pásma

CIELE OCHRANY

ZRANITEĽNOSŤ

Absencia obhospodarovania a prípadné nevhodné spôsoby alebo termíny manažmentu môžu viesť k poškodeniu populácií vzácnych druhov rastlin a živočíchov

VYMEDZENIE ÚZEMIA

Komplex zarastajúcich pasienkov a kosených lúk v bielokarpatskom predhorí, pri obci Bohunice pri Pruskom.

SKÚEV0274 Baské

KATASTRÁLNE ÚZEMIA

Čierna Lehota, Dolná Poruba, Krásna Ves, Omšenie, Slatina nad Bebravou, Slatinka nad Bebravou, Šípkov, Valaská Belá

SÚRADNICE STREDU ÚZEMIA (WGS84)

ZEMEPISKÁ DĽŽKA	ZEMEPISNÁ ŠÍRKA
18,27638889	48,87694444

NADMORSKÁ VÝŠKA (M)

MAX	PRIEMERNÁ	MIN
960	625	277

BIOGEOGRAFICKÝ REGIÓN

alpský región

BIOTOPY, KTORÉ SÚ PREDMETOM OCHRANY

5130 - Porasty borievky obyčajnej

6110 - Pionierske porasty na plytkých karbonátových a bázických substrátoch zväzu Alysso-Sedion albi

6190 - Dealpínske travinnobylinné porasty

6210 - Suchomilné travinnobylinné a krovinové porasty na vápnitom podloží (*dôležité stanovištia Orchideaceae)

6240 - Subpanónske travinnobylinné porasty

6510 - Nížinné a podhorské kosné lúky

7220 - Penovcové prameniská

7230 - Slatiny s vysokým obsahom báz

8160 - Nespevnené karbonátové skalné sutiny montánneho až kolinného stupňa

8210 - Karbonátové skalné steny a svahy so štrbinovou vegetáciou

8310 - Nesprístupnené jaskynné útvary

9130 - Bukové a jedľové kvetnaté lesy

9150 - Vápnomilné bukové lesy

9180 - Lipovo-javorové sutinové lesy

91H0 - Teplomilné panónske dubové lesy

91M0 - Panónsko-balkánske cerové lesy

DRUHY, KTORÉ SÚ PREDMETOM OCHRANY

Austropotamobius torrentium, Barbastella barbastellus, Bombina variegata, Callimorpha quadripunctaria, Lucanus cervus, Lynx lynx, Myotis bechsteinii, Myotis myotis, Pulsatilla subslavica, Rhinolophus ferrumequinum, Rhinolophus hipposideros, Rosalia alpina, Ursus arctos, Vertigo moulinsiana

SKÚEV0566 Beckovské Skalice

KATASTRÁLNE ÚZEMIA

Beckov

SÚRADNICE STREDU ÚZEMIA (WGS84)

ZEMEPISKÁ DĹŽKA	ZEMEPISNÁ ŠÍRKA
17,89666667	48,77527778

NADMORSKÁ VÝŠKA (M)

MAX	PRIEMERNÁ	MIN
323	253	190

BIOGEOGRAFICKÝ REGIÓN

alpský región

BIOTOPY, KTORÉ SÚ PREDMETOM OCHRANY

40A0 - Xerotermné kroviny

6210 - Suchomilné travinnobylinné a krovinové porasty na vápnitom podloží (*dôležité stanovištia Orchideaceae)

6240 - Subpanónske travinnobylinné porasty

6510 - Nížinné a podhorské kosné lúky

91H0 - Teplomilné panónske dubové lesy

DRUHY, KTORÉ SÚ PREDMETOM OCHRANY

Callimorpha quadripunctaria, Colias myrmidone, Eriogaster catax, Myotis myotis

SKÚEV0590 Bielické bahná

KATASTRÁLNE ÚZEMIA

Veľké Bielice

SÚRADNICE STREDU ÚZEMIA (WGS84)

ZEMEPISKÁ DĹŽKA	ZEMEPISNÁ ŠÍRKA
18,34472222	48,62861111

NADMORSKÁ VÝŠKA (M)

MAX	PRIEMERNÁ	MIN
189	188	187

BIOGEOGRAFICKÝ REGIÓN

alpský región

BIOTOPY, KTORÉ SÚ PREDMETOM OCHRANY

7210 - Vápnité slatiny s maricou pílkatou a druhmi zväzu Caricion davallianae

91E0 - Lužné vŕbovo-topoľové a jelšové lesy

SKÚEV0871 Biely kameň

KATASTRÁLNE ÚZEMIA

Handlová, Nová Lehota

SÚRADNICE STREDU ÚZEMIA (WGS84)

ZEMEPISKÁ DĹŽKA	ZEMEPISNÁ ŠÍRKA
18,69064409	48,68900312

NADMORSKÁ VÝŠKA (M)

MAX	PRIEMERNÁ	MIN
1127	1021	897

BIOGEOGRAFICKÝ REGIÓN

alpský región

BIOTOPY, KTORÉ SÚ PREDMETOM OCHRANY

8150 - Nespevnené silikátové skalné sutiny kolinného stupňa

8220 - Silikátové skalné steny a svahy so štrbinovou vegetáciou

9130 - Bukové a jedľové kvetnaté lesy

9180 - Lipovo-javorové sutinové lesy

POPIS ÚZEMIA

Andezitový zvyšok lávového prúdu na centrálnom hrebeni v severovýchodnej časti pohoria Vtáčnik v nadm. výške 1000 – 1100 m. Územie tvorí výrazný geomorfologický útvar so strmými skalnými bralami vysokými niekoľko desiatok metrov a je ukážkou stĺpovitého erozívneho rozpadu lávových prúdov. Pod skalnými stenami sa vyskytuje pralesovitý porast bučiny a sutinového lesa s typickou štruktúrou hrubých stromov a mŕtveho dreva.

CIELE OCHRANY

ZRANITEĽNOSŤ

Lokalita sa nachádza v poddolovanom území Handlovej, zaznamenané sú pohyby svahov. Stav biotopov potenciálne môže ovplyvňovať rozsah a spôsob realizovaného lesného hospodárenia.

SKÚEV0568 Borotová

KATASTRÁLNE ÚZEMIA

Stará Turá

SÚRADNICE STREDU ÚZEMIA (WGS84)

ZEMEPISKÁ DĹŽKA	ZEMEPISNÁ ŠÍRKA
17,64472222	48,83000000

NADMORSKÁ VÝŠKA (M)

MAX	PRIEMERNÁ	MIN
430	422	420

BIOGEOGRAFICKÝ REGIÓN

alpský región

BIOTOPY, KTORÉ SÚ PREDMETOM OCHRANY

6430 - Vlhkomilné vysokobylinné lemové spoločenstvá na poriečnych nivách od nížin do aplpínskeho stupňa

6510 - Nížinné a podhorské kosné lúky

7220 - Penovcové prameniská

7230 - Slatiny s vysokým obsahom báz

DRUHY, KTORÉ SÚ PREDMETOM OCHRANY

Bombina variegata, Lycaena dispar, Phengaris teleius, Vertigo angustior

SKÚEV2368 Brezovská dolina

KATASTRÁLNE ÚZEMIA

Červený Kameň

SÚRADNICE STREDU ÚZEMIA (WGS84)

ZEMEPISKÁ DĹŽKA	ZEMEPISNÁ ŠÍRKA
18,14262548	49,09032379

NADMORSKÁ VÝŠKA (M)

MAX	PRIEMERNÁ	MIN
475	451	438

BIOGEOGRAFICKÝ REGIÓN

alpský región

BIOTOPY, KTORÉ SÚ PREDMETOM OCHRANY

6210 - Suchomilné travinnobylinné a krovinové porasty na vápnitom podloží (*dôležité stanovištia Orchideaceae)

6510 - Nížinné a podhorské kosné lúky

DRUHY, KTORÉ SÚ PREDMETOM OCHRANY

Bombina variegata, Callimorpha quadripunctaria, Lycaena dispar

POPIS ÚZEMIA

Neobhospodarovaná lúka, čiastočne už nelegálne zalesnená smrekom, bezprostredne nadväzujúca na PP Brezovská dolina. Obnova nelesného biotopu (odstránenie výsadby) je potrebná, v opačnom prípade je ohrozená súčasná PP Brezovská dolina, jedna z najcennejších bielokarpatských orchideových lúk.

CIELE OCHRANY

ZRANITEĽNOSŤ

Lokalita potrebuje pravidelné obhospodarovanie (kosenie), vlastníci nemajú o jej poľnohospodárske využívanie záujem, v časti územia sú nelegálne vysadené smreky.

VYMEDZENIE ÚZEMIA

Lúka bezprostredne naväzujúca na územie PP Brezovská dolina

SKÚEV0368 Brezovská dolina

KATASTRÁLNE ÚZEMIA

Červený Kameň

SÚRADNICE STREDU ÚZEMIA (WGS84)

ZEMEPISKÁ DĹŽKA	ZEMEPISNÁ ŠÍRKA
18,14361111	49,09138889

NADMORSKÁ VÝŠKA (M)

MAX	PRIEMERNÁ	MIN
485	453	431

BIOGEOGRAFICKÝ REGIÓN

alpský región

BIOTOPY, KTORÉ SÚ PREDMETOM OCHRANY

6210 - Suchomilné travinnobylinné a krovinové porasty na vápnitom podloží (*dôležité stanovištia Orchideaceae)

6430 - Vlhkomilné vysokobylinné lemové spoločenstvá na poriečnych nivách od nížin do aplpínskeho stupňa

6510 - Nížinné a podhorské kosné lúky

7220 - Penovcové prameniská

7230 - Slatiny s vysokým obsahom báz

91E0 - Lužné vŕbovo-topoľové a jelšové lesy

DRUHY, KTORÉ SÚ PREDMETOM OCHRANY

Bombina variegata, Carabus variolosus, Eriogaster catax, Lycaena dispar, Vertigo angustior

SKÚEV0278 Brezovské Karpaty

KATASTRÁLNE ÚZEMIA

Brezová pod Bradlom, Dobrá Voda, Dolný Lopašov, Hradište pod Vrátnom, Chtelnica, Košariská, Prašník

SÚRADNICE STREDU ÚZEMIA (WGS84)

ZEMEPISKÁ DĹŽKA	ZEMEPISNÁ ŠÍRKA
17,55750000	48,63777778

NADMORSKÁ VÝŠKA (M)

MAX	PRIEMERNÁ	MIN
576	414	241

BIOGEOGRAFICKÝ REGIÓN

alpský región

BIOTOPY, KTORÉ SÚ PREDMETOM OCHRANY

6110 - Pionierske porasty na plytkých karbonátových a bázických substrátoch zväzu Alysso-Sedion albi

6190 - Dealpínske travinnobylinné porasty

6210 - Suchomilné travinnobylinné a krovinové porasty na vápnitom podloží (*dôležité stanovištia Orchideaceae)

6240 - Subpanónske travinnobylinné porasty

6510 - Nížinné a podhorské kosné lúky

8310 - Nesprístupnené jaskynné útvary

9130 - Bukové a jedľové kvetnaté lesy

9150 - Vápnomilné bukové lesy

9180 - Lipovo-javorové sutinové lesy

91E0 - Lužné vŕbovo-topoľové a jelšové lesy

91H0 - Teplomilné panónske dubové lesy

DRUHY, KTORÉ SÚ PREDMETOM OCHRANY

Bombina variegata, Dianthus lumnitzeri, Myotis myotis, Pulsatilla grandis, Rhinolophus hipposideros, Rosalia alpina

SKÚEV0103 Čachtické Karpaty

KATASTRÁLNE ÚZEMIA

Čachtice, Častkovce, Hrachovište, Krajné, Podolie, Višňové

SÚRADNICE STREDU ÚZEMIA (WGS84)

ZEMEPISKÁ DĹŽKA	ZEMEPISNÁ ŠÍRKA
17,74681208	48,71175134

NADMORSKÁ VÝŠKA (M)

MAX	PRIEMERNÁ	MIN
472	334	195

BIOGEOGRAFICKÝ REGIÓN

alpský región

BIOTOPY, KTORÉ SÚ PREDMETOM OCHRANY

6110 - Pionierske porasty na plytkých karbonátových a bázických substrátoch zväzu Alysso-Sedion albi

6190 - Dealpínske travinnobylinné porasty

6210 - Suchomilné travinnobylinné a krovinové porasty na vápnitom podloží (*dôležité stanovištia Orchideaceae)

9150 - Vápnomilné bukové lesy

9180 - Lipovo-javorové sutinové lesy

91H0 - Teplomilné panónske dubové lesy

DRUHY, KTORÉ SÚ PREDMETOM OCHRANY

Callimorpha quadripunctaria, Dianthus lumnitzeri, Eriogaster catax, Lycaena dispar

SKÚEV0102 Čertov

KATASTRÁLNE ÚZEMIA

Horná Mariková, Lazy pod Makytou

SÚRADNICE STREDU ÚZEMIA (WGS84)

ZEMEPISKÁ DĹŽKA	ZEMEPISNÁ ŠÍRKA
18,23305556	49,27750000

NADMORSKÁ VÝŠKA (M)

MAX	PRIEMERNÁ	MIN
919	699	483

BIOGEOGRAFICKÝ REGIÓN

alpský región

BIOTOPY, KTORÉ SÚ PREDMETOM OCHRANY

6510 - Nížinné a podhorské kosné lúky

9110 - Kyslomilné bukové lesy

9130 - Bukové a jedľové kvetnaté lesy

9180 - Lipovo-javorové sutinové lesy

DRUHY, KTORÉ SÚ PREDMETOM OCHRANY

Barbastella barbastellus, Bombina variegata, Buxbaumia viridis, Lucanus cervus, Lynx lynx, Myotis myotis, Rosalia alpina, Ursus arctos

SKÚEV0580 Dolné Branné

KATASTRÁLNE ÚZEMIA

Horné Srnie

SÚRADNICE STREDU ÚZEMIA (WGS84)

ZEMEPISKÁ DĹŽKA	ZEMEPISNÁ ŠÍRKA
18,08000000	49,02388889

NADMORSKÁ VÝŠKA (M)

MAX	PRIEMERNÁ	MIN
334	312	300

BIOGEOGRAFICKÝ REGIÓN

alpský región

BIOTOPY, KTORÉ SÚ PREDMETOM OCHRANY

6210 - Suchomilné travinnobylinné a krovinové porasty na vápnitom podloží (*dôležité stanovištia Orchideaceae)

6430 - Vlhkomilné vysokobylinné lemové spoločenstvá na poriečnych nivách od nížin do aplpínskeho stupňa

7220 - Penovcové prameniská

7230 - Slatiny s vysokým obsahom báz

DRUHY, KTORÉ SÚ PREDMETOM OCHRANY

Bombina variegata, Vertigo moulinsiana

SKÚEV0812 Drietomské bradlo

KATASTRÁLNE ÚZEMIA

Drietoma

SÚRADNICE STREDU ÚZEMIA (WGS84)

ZEMEPISKÁ DĹŽKA	ZEMEPISNÁ ŠÍRKA
17,95658037	48,90259337

NADMORSKÁ VÝŠKA (M)

MAX	PRIEMERNÁ	MIN
351	296	256

BIOGEOGRAFICKÝ REGIÓN

alpský región

BIOTOPY, KTORÉ SÚ PREDMETOM OCHRANY

5130 - Porasty borievky obyčajnej

6210 - Suchomilné travinnobylinné a krovinové porasty na vápnitom podloží (*dôležité stanovištia Orchideaceae)

6510 - Nížinné a podhorské kosné lúky

DRUHY, KTORÉ SÚ PREDMETOM OCHRANY

Bombina variegata, Eriogaster catax

POPIS ÚZEMIA

Silne zarastajúce pasienky a porasty borievok nad obcou Drietoma, v priestore Ostrej hôrky, významnej z geologického hľadiska (v súvislom profile vystupujúc vrchný trias vo fácii kremencov, pieskovcov a bridlíc v Kysuckej sérii bradlového pásma).

CIELE OCHRANY

ZRANITEĽNOSŤ

Silná sukcesia na prevažnej časti územia, vlastníci nemajú záujem o poľnohospodárske využívanie lokality.

VYMEDZENIE ÚZEMIA

Bývalé pasienky nad obcou Drietoma, za Ostrou hôrkou, nad bývalou "hradskou cestou".

SKÚEV0881 Dubnička

KATASTRÁLNE ÚZEMIA

Dubnička, Horné Naštice, Uhrovec, Žitná

SÚRADNICE STREDU ÚZEMIA (WGS84)

ZEMEPISKÁ DĹŽKA	ZEMEPISNÁ ŠÍRKA
18,31443177	48,75839679

NADMORSKÁ VÝŠKA (M)

MAX	PRIEMERNÁ	MIN
353	314	270

BIOGEOGRAFICKÝ REGIÓN

alpský región

BIOTOPY, KTORÉ SÚ PREDMETOM OCHRANY

9130 - Bukové a jedľové kvetnaté lesy

91I0 - Eurosibírske dubové lesy na spraši a piesku

POPIS ÚZEMIA

Lesné komplexy v kontakte s poľnohospodárskou krajinou v severnej časti Nitrianskej pahorkatiny na hranici so Strážovskými vrchmi v nadm. výške cca 300 m. Reliéf je mierne zvlnený. Vyskytujú sa tu nátržníkové dubiny, v menšej miere bučiny.

CIELE OCHRANY

ZRANITEĽNOSŤ

V území dominujú lesné biotopy, ktorých stav ovplyvňuje rozsah a spôsob realizovaného lesného hospodárenia.

SKÚEV0564 Dubová

KATASTRÁLNE ÚZEMIA

Bašovce, Častkovce, Pobedim, Podolie

SÚRADNICE STREDU ÚZEMIA (WGS84)

ZEMEPISKÁ DĹŽKA	ZEMEPISNÁ ŠÍRKA
17,79638889	48,66111111

NADMORSKÁ VÝŠKA (M)

MAX	PRIEMERNÁ	MIN
174	169	165

BIOGEOGRAFICKÝ REGIÓN

alpský región

BIOTOPY, KTORÉ SÚ PREDMETOM OCHRANY

91E0 - Lužné vŕbovo-topoľové a jelšové lesy

DRUHY, KTORÉ SÚ PREDMETOM OCHRANY

Osmoderma eremita, Rhodeus sericeus amarus, Romanogobio albipinnatus, Rutilus pigus

SKÚEV0805 Hájnica

KATASTRÁLNE ÚZEMIA

Haluzice, Štvrtok, Trenčianske Bohuslavice

SÚRADNICE STREDU ÚZEMIA (WGS84)

ZEMEPISKÁ DĹŽKA	ZEMEPISNÁ ŠÍRKA
17,86856146	48,81424776

NADMORSKÁ VÝŠKA (M)

MAX	PRIEMERNÁ	MIN
340	285	213

BIOGEOGRAFICKÝ REGIÓN

alpský región

BIOTOPY, KTORÉ SÚ PREDMETOM OCHRANY

40A0 - Xerotermné kroviny

6110 - Pionierske porasty na plytkých karbonátových a bázických substrátoch zväzu Alysso-Sedion albi

6210 - Suchomilné travinnobylinné a krovinové porasty na vápnitom podloží (*dôležité stanovištia Orchideaceae)

6510 - Nížinné a podhorské kosné lúky

DRUHY, KTORÉ SÚ PREDMETOM OCHRANY

Colias myrmidone, Eriogaster catax, Lycaena dispar

POPIS ÚZEMIA

teplomilné spoločenstvá masívu Hájnica v Beckovskej bráne, ktorá oddeľuje Považské podolie od výbežku Podunajskej nížiny, s výskytom druhov na severnej hranici rozšírenia (napr. Adonis vernalis)

CIELE OCHRANY

ZRANITEĽNOSŤ

Nedostatočné obhospodarovanie (chýbajúca pastva a kosenie), nevhodné spôsoby obhospodarovania (pestovanie nepôvodných drevín napr.borovice čiernej, mulčovanie), obhospodarovanie realizované v nevhodnom čase poškodzujú biotopy, druhy a ich vývinové štádiá

VYMEDZENIE ÚZEMIA

Masív Hájnice, medzi obcami Štvrtok nad Váhom, Haluzice a Trenčianske Bohuslavice.

SKÚEV0901 Havran

KATASTRÁLNE ÚZEMIA

Častkov, Chropov, Chvojnica, Lopašov

SÚRADNICE STREDU ÚZEMIA (WGS84)

ZEMEPISKÁ DĹŽKA	ZEMEPISNÁ ŠÍRKA
17,35706268	48,76622858

NADMORSKÁ VÝŠKA (M)

MAX	PRIEMERNÁ	MIN
538	381	270

BIOGEOGRAFICKÝ REGIÓN

alpský región

BIOTOPY, KTORÉ SÚ PREDMETOM OCHRANY

3260 - Nižinné až horské vodné toky s vegetáciou zväzu Ranunculion fluitantis a Callitricho-Batrachion

6510 - Nížinné a podhorské kosné lúky

9130 - Bukové a jedľové kvetnaté lesy

91E0 - Lužné vŕbovo-topoľové a jelšové lesy

DRUHY, KTORÉ SÚ PREDMETOM OCHRANY

Eriogaster catax, Lucanus cervus

POPIS ÚZEMIA

Ide o ucelený komplex zachovalých pôvodných biotopov lúk, lesov a prírodného charakteru horného toku rieky Chvojnice s priľahlým porastom lužných lesov. Mozaikovitá štruktúra predstavuje typickú ukážku využívania krajiny v pahorkatinnom kraji.

CIELE OCHRANY

ZRANITEĽNOSŤ

Biotopy lúk môžu byť potenciálne ohrozené zmenou využívania - premennou na ornú pôdu alebo zintenzívnením obhospodarovania - hnojenie, použitie chemických látok na zvýšenie výnosov. Lesné biotopy môžu byť ohrozené bežnou lesohospodárskou činnosťou.

SKÚEV0367 Holubyho kopanice

KATASTRÁLNE ÚZEMIA

Bošáca, Dolné Bzince, Horné Bzince, Hrubá Strana, Lubina, Moravské Lieskové, Nová Bošáca, Zemianske Podhradie

SÚRADNICE STREDU ÚZEMIA (WGS84)

ZEMEPISKÁ DĹŽKA	ZEMEPISNÁ ŠÍRKA
17,77114027	48,86437165

NADMORSKÁ VÝŠKA (M)

MAX	PRIEMERNÁ	MIN
925	467	247

BIOGEOGRAFICKÝ REGIÓN

alpský región

BIOTOPY, KTORÉ SÚ PREDMETOM OCHRANY

40A0 - Xerotermné kroviny

6210 - Suchomilné travinnobylinné a krovinové porasty na vápnitom podloží (*dôležité stanovištia Orchideaceae)

6430 - Vlhkomilné vysokobylinné lemové spoločenstvá na poriečnych nivách od nížin do aplpínskeho stupňa

6510 - Nížinné a podhorské kosné lúky

7220 - Penovcové prameniská

7230 - Slatiny s vysokým obsahom báz

8310 - Nesprístupnené jaskynné útvary

9110 - Kyslomilné bukové lesy

9130 - Bukové a jedľové kvetnaté lesy

9140 - Javorovo-bukové horské lesy

9150 - Vápnomilné bukové lesy

9180 - Lipovo-javorové sutinové lesy

91H0 - Teplomilné panónske dubové lesy

DRUHY, KTORÉ SÚ PREDMETOM OCHRANY

Barbastella barbastellus, Bombina variegata, Callimorpha quadripunctaria, Colias myrmidone, Cottus gobio, Eriogaster catax, Euphydryas maturna, Lucanus cervus, Lycaena dispar, Myotis myotis, Phengaris nausithous, Phengaris teleius, Rosalia alpina, Vertigo angustior, Vertigo moulinsiana

SKÚEV2367 Holubyho kopanice

KATASTRÁLNE ÚZEMIA

Bošáca, Moravské Lieskové

SÚRADNICE STREDU ÚZEMIA (WGS84)

ZEMEPISKÁ DĹŽKA	ZEMEPISNÁ ŠÍRKA
17,80061922	48,83858458

NADMORSKÁ VÝŠKA (M)

MAX	PRIEMERNÁ	MIN
500	364	240

BIOGEOGRAFICKÝ REGIÓN

alpský región

BIOTOPY, KTORÉ SÚ PREDMETOM OCHRANY

40A0 - Xerotermné kroviny

6210 - Suchomilné travinnobylinné a krovinové porasty na vápnitom podloží (*dôležité stanovištia Orchideaceae)

6510 - Nížinné a podhorské kosné lúky

91E0 - Lužné vŕbovo-topoľové a jelšové lesy

DRUHY, KTORÉ SÚ PREDMETOM OCHRANY

Bombina variegata, Callimorpha quadripunctaria, Colias myrmidone, Eriogaster catax, Lycaena dispar, Phengaris nausithous, Phengaris teleius

POPIS ÚZEMIA

Nelesné biotopy - lúky a pasienky, čiastočne zarastajúce, nadväzujúce na UEV Holubyho kopanice - ľavá strana Moravskolieskovskej doliny (lokality Plevovec, Révajci, významné pre prežívanie modráčikov rodu Maculinea) a lúky v priestore medzi Moravským Lieskovým, Rolincovou a Zemianskym Podhradím a pasienkový areál Chúmy - lokality významné pre záchranu žltáčika zanoväťového (Colias myrmidone).

CIELE OCHRANY

ZRANITEĽNOSŤ

Hlavné ohrozenie predmetov ochrany predstavuje neobhospodarovanie veľkých častí územia a súvisiace sukcesné zmeny. V dlhodobom horizonte môže predstavovať ohrozenie snaha zastavať najcennejšie časti územia v kontakte s obcou M. Lieskové.

VYMEDZENIE ÚZEMIA

Nelesné biotopy - lúky a pasienky, čiastočne zarastajúce, nadväzujúce na UEV Holubyho kopanice - ľavá strana Moravskolieskovskej doliny (lokality Plevovec, Révajci) a lúky v priestore medzi Moravským Lieskovým, Rolincovou a Zemianskym Podhradím, a pasienkový areál Chúmy.

SKÚEV2133 Hôrky

KATASTRÁLNE ÚZEMIA

Klátova Nová Ves, Kolačno, Kostoľany pod Tribečom, Kovarce, Krnča, Ladice, Nitrianska Streda, Súlovce, Velčice

SÚRADNICE STREDU ÚZEMIA (WGS84)

ZEMEPISKÁ DĹŽKA	ZEMEPISNÁ ŠÍRKA
18,25904484	48,47802257

NADMORSKÁ VÝŠKA (M)

MAX	PRIEMERNÁ	MIN
540	426	282

BIOGEOGRAFICKÝ REGIÓN

alpský región, panonsky region

BIOTOPY, KTORÉ SÚ PREDMETOM OCHRANY

4030 - Suché vresoviská v nížinách a pahorkatinách

8150 - Nespevnené silikátové skalné sutiny kolinného stupňa

8220 - Silikátové skalné steny a svahy so štrbinovou vegetáciou

8230 - Pionierske spoločenstvá plytkých silikátových pôd

9180 - Lipovo-javorové sutinové lesy

91G0 - Karpatské a panónske dubovo-hrabové lesy

91I0 - Eurosibírske dubové lesy na spraši a piesku

POPIS ÚZEMIA

Charakteristické geomorfologické útvary pohoria Tribeč, ktoré lemujú toto pohorie predovšetkým z východnej i západnej strany a predstavujú zvyšok obalových hornín jadrového pohoria. Nápadne vystupujú nad okolitú krajinu vo forme ostrých hrebienkov. Na niektorých sa vyskytujú aj skalné útvary. Horninové podložie je jednotné a tvoria ho spodnotriasové kremence. Vegetačnú mozaiku na najextrémnejších stanovištiach tvoria riedke porasty kyslomilných dubín so starými solitérnymi dubmi, vresoviská a pionierska vegetácia na silikátových substrátoch. Na miernejších svahoch sa vyskytujú dubohrabiny.

SKÚEV0803 Hrehorkové

KATASTRÁLNE ÚZEMIA

Mikušovce pri Pruskom

SÚRADNICE STREDU ÚZEMIA (WGS84)

ZEMEPISKÁ DĹŽKA	ZEMEPISNÁ ŠÍRKA
18,20465225	49,05756736

NADMORSKÁ VÝŠKA (M)

MAX	PRIEMERNÁ	MIN
372	342	302

BIOGEOGRAFICKÝ REGIÓN

alpský región

BIOTOPY, KTORÉ SÚ PREDMETOM OCHRANY

6110 - Pionierske porasty na plytkých karbonátových a bázických substrátoch zväzu Alysso-Sedion albi

6210 - Suchomilné travinnobylinné a krovinové porasty na vápnitom podloží (*dôležité stanovištia Orchideaceae)

DRUHY, KTORÉ SÚ PREDMETOM OCHRANY

Callimorpha quadripunctaria, Eriogaster catax, Lycaena dispar

POPIS ÚZEMIA

Komplex silne zarastajúcich lúk a pasienkov nad obcou Mikušovce. Súčasťou je opustený lom s pionierskou vegetáciou. Absentuje obhospodarovanie (pastva).

CIELE OCHRANY

ZRANITEĽNOSŤ

Hlavným ohrozením lokality je neobhospodarovanie, sukcesné zmeny, výhľadovo hrozba možného zalesnenia.

VYMEDZENIE ÚZEMIA

Zarastajúce lúky a pasienky nad obcou Mikušovce.

VLASTNÍCTVO

Súkromné.

SKÚEV0589 Chynoriansky luh

KATASTRÁLNE ÚZEMIA

Chynorany, Nadlice

SÚRADNICE STREDU ÚZEMIA (WGS84)

ZEMEPISKÁ DĹŽKA	ZEMEPISNÁ ŠÍRKA
18,26666667	48,62166667

NADMORSKÁ VÝŠKA (M)

MAX	PRIEMERNÁ	MIN
175	175	175

BIOGEOGRAFICKÝ REGIÓN

alpský región

BIOTOPY, KTORÉ SÚ PREDMETOM OCHRANY

91F0 - Lužné dubovo-brestovo-jaseňové lesy okolo nížinných riek

DRUHY, KTORÉ SÚ PREDMETOM OCHRANY

Bombina variegata

SKÚEV0578 Jachtár

KATASTRÁLNE ÚZEMIA

Drietoma

SÚRADNICE STREDU ÚZEMIA (WGS84)

ZEMEPISKÁ DĹŽKA	ZEMEPISNÁ ŠÍRKA
17,93611111	48,90722222

NADMORSKÁ VÝŠKA (M)

MAX	PRIEMERNÁ	MIN
610	465	309

BIOGEOGRAFICKÝ REGIÓN

alpský región

BIOTOPY, KTORÉ SÚ PREDMETOM OCHRANY

6510 - Nížinné a podhorské kosné lúky

9110 - Kyslomilné bukové lesy

9130 - Bukové a jedľové kvetnaté lesy

9150 - Vápnomilné bukové lesy

91H0 - Teplomilné panónske dubové lesy

DRUHY, KTORÉ SÚ PREDMETOM OCHRANY

Bombina variegata, Cerambyx cerdo, Lucanus cervus, Rosalia alpina

SKÚEV0804 Javorec

KATASTRÁLNE ÚZEMIA

Chvojnica, Sobotište

SÚRADNICE STREDU ÚZEMIA (WGS84)

ZEMEPISKÁ DĹŽKA	ZEMEPISNÁ ŠÍRKA
17,40599014	48,77496537

NADMORSKÁ VÝŠKA (M)

MAX	PRIEMERNÁ	MIN
396	346	282

BIOGEOGRAFICKÝ REGIÓN

alpský región

BIOTOPY, KTORÉ SÚ PREDMETOM OCHRANY

6510 - Nížinné a podhorské kosné lúky

DRUHY, KTORÉ SÚ PREDMETOM OCHRANY

Phengaris teleius

POPIS ÚZEMIA

Zachovalé lúčne porasty Chvojnickej pahorkatiny s významným výskytom krvavca lekárskeho (Sanguisorba officinalis) a modráčikmi rodu Maculinea.

CIELE OCHRANY

ZRANITEĽNOSŤ

Populácia modráčikov je zraniteľná nevhodným termínom kosby, nevhodné je tiež mulčovanie biotopu modráčikov.

VYMEDZENIE ÚZEMIA

Chvojnická pahorkatina - kosné lúky medzi Chvojnicou a Sobotišťom.

SKÚEV0642 Javornícky hrebeň

KATASTRÁLNE ÚZEMIA

Horná Mariková, Makov, Papradno, Štiavnik

SÚRADNICE STREDU ÚZEMIA (WGS84)

ZEMEPISKÁ DĹŽKA	ZEMEPISNÁ ŠÍRKA
18,33138889	49,30277778

NADMORSKÁ VÝŠKA (M)

MAX	PRIEMERNÁ	MIN
1071	851	570

BIOGEOGRAFICKÝ REGIÓN

alpský región

BIOTOPY, KTORÉ SÚ PREDMETOM OCHRANY

6230 - Kvetnaté vysokohorské a horské psicové porasty na silikátovom substráte

6510 - Nížinné a podhorské kosné lúky

9110 - Kyslomilné bukové lesy

9130 - Bukové a jedľové kvetnaté lesy

9140 - Javorovo-bukové horské lesy

9180 - Lipovo-javorové sutinové lesy

91E0 - Lužné vŕbovo-topoľové a jelšové lesy

DRUHY, KTORÉ SÚ PREDMETOM OCHRANY

Barbastella barbastellus, Bombina variegata, Canis lupus, Lucanus cervus, Lycaena dispar, Lynx lynx, Myotis myotis, Triturus montandoni, Ursus arctos

SKÚEV0581 Klapy

KATASTRÁLNE ÚZEMIA

Udiča

SÚRADNICE STREDU ÚZEMIA (WGS84)

ZEMEPISKÁ DĹŽKA	ZEMEPISNÁ ŠÍRKA
18,42250000	49,16138889

NADMORSKÁ VÝŠKA (M)

MAX	PRIEMERNÁ	MIN
596	527	475

BIOGEOGRAFICKÝ REGIÓN

alpský región

BIOTOPY, KTORÉ SÚ PREDMETOM OCHRANY

6190 - Dealpínske travinnobylinné porasty

8160 - Nespevnené karbonátové skalné sutiny montánneho až kolinného stupňa

8210 - Karbonátové skalné steny a svahy so štrbinovou vegetáciou

91Q0 - Reliktné vápnomilné borovicové a smrekovcové lesy

DRUHY, KTORÉ SÚ PREDMETOM OCHRANY

Pulsatilla subslavica, Rosalia alpina

SKÚEV0275 Kňaží stôl

KATASTRÁLNE ÚZEMIA

Čierna Lehota, Dubnička, Kšinná, Ľutov, Podlužany, Prusy, Radiša, Slatina nad Bebravou, Šípkov, Timoradza, Trebichava, Valaská Belá, Závada pod Čiernym vrchom

SÚRADNICE STREDU ÚZEMIA (WGS84)

ZEMEPISKÁ DĹŽKA	ZEMEPISNÁ ŠÍRKA
18,32416667	48,82972222

NADMORSKÁ VÝŠKA (M)

MAX	PRIEMERNÁ	MIN
863	509	222

BIOGEOGRAFICKÝ REGIÓN

alpský región

BIOTOPY, KTORÉ SÚ PREDMETOM OCHRANY

5130 - Porasty borievky obyčajnej

6110 - Pionierske porasty na plytkých karbonátových a bázických substrátoch zväzu Alysso-Sedion albi

6190 - Dealpínske travinnobylinné porasty

6210 - Suchomilné travinnobylinné a krovinové porasty na vápnitom podloží (*dôležité stanovištia Orchideaceae)

6510 - Nížinné a podhorské kosné lúky

8160 - Nespevnené karbonátové skalné sutiny montánneho až kolinného stupňa

8210 - Karbonátové skalné steny a svahy so štrbinovou vegetáciou

9110 - Kyslomilné bukové lesy

9130 - Bukové a jedľové kvetnaté lesy

9150 - Vápnomilné bukové lesy

9180 - Lipovo-javorové sutinové lesy

91E0 - Lužné vŕbovo-topoľové a jelšové lesy

91H0 - Teplomilné panónske dubové lesy

91I0 - Eurosibírske dubové lesy na spraši a piesku

91M0 - Panónsko-balkánske cerové lesy

DRUHY, KTORÉ SÚ PREDMETOM OCHRANY

Bombina variegata, Lucanus cervus, Lynx lynx, Myotis myotis, Pulsatilla grandis, Pulsatilla subslavica, Rhinolophus hipposideros, Rosalia alpina, Ursus arctos

SKÚEV0379 Kobela

KATASTRÁLNE ÚZEMIA

Nové Mesto nad Váhom

SÚRADNICE STREDU ÚZEMIA (WGS84)

ZEMEPISKÁ DĹŽKA	ZEMEPISNÁ ŠÍRKA
17,83658981	48,77902044

NADMORSKÁ VÝŠKA (M)

MAX	PRIEMERNÁ	MIN
273	254	236

BIOGEOGRAFICKÝ REGIÓN

alpský región

BIOTOPY, KTORÉ SÚ PREDMETOM OCHRANY

40A0 - Xerotermné kroviny

6210 - Suchomilné travinnobylinné a krovinové porasty na vápnitom podloží (*dôležité stanovištia Orchideaceae)

6510 - Nížinné a podhorské kosné lúky

91H0 - Teplomilné panónske dubové lesy

DRUHY, KTORÉ SÚ PREDMETOM OCHRANY

Callimorpha quadripunctaria, Colias myrmidone, Eriogaster catax, Pulsatilla grandis

SKÚEV1375 Krasín

KATASTRÁLNE ÚZEMIA

Dolná Súča, Horná Súča

SÚRADNICE STREDU ÚZEMIA (WGS84)

ZEMEPISKÁ DĹŽKA	ZEMEPISNÁ ŠÍRKA
17,98638889	48,95500000

NADMORSKÁ VÝŠKA (M)

MAX	PRIEMERNÁ	MIN
440	416	394

BIOGEOGRAFICKÝ REGIÓN

alpský región

BIOTOPY, KTORÉ SÚ PREDMETOM OCHRANY

6210 - Suchomilné travinnobylinné a krovinové porasty na vápnitom podloží (*dôležité stanovištia Orchideaceae)

6510 - Nížinné a podhorské kosné lúky

7220 - Penovcové prameniská

7230 - Slatiny s vysokým obsahom báz

DRUHY, KTORÉ SÚ PREDMETOM OCHRANY

Callimorpha quadripunctaria, Eriogaster catax, Lycaena dispar

SKÚEV0375 Krasín

KATASTRÁLNE ÚZEMIA

Dolná Súča, Horná Súča

SÚRADNICE STREDU ÚZEMIA (WGS84)

ZEMEPISKÁ DĹŽKA	ZEMEPISNÁ ŠÍRKA
18,00611111	48,95888889

NADMORSKÁ VÝŠKA (M)

MAX	PRIEMERNÁ	MIN
570	473	331

BIOGEOGRAFICKÝ REGIÓN

alpský región

BIOTOPY, KTORÉ SÚ PREDMETOM OCHRANY

40A0 - Xerotermné kroviny

6110 - Pionierske porasty na plytkých karbonátových a bázických substrátoch zväzu Alysso-Sedion albi

6190 - Dealpínske travinnobylinné porasty

6210 - Suchomilné travinnobylinné a krovinové porasty na vápnitom podloží (*dôležité stanovištia Orchideaceae)

6510 - Nížinné a podhorské kosné lúky

8160 - Nespevnené karbonátové skalné sutiny montánneho až kolinného stupňa

8210 - Karbonátové skalné steny a svahy so štrbinovou vegetáciou

9130 - Bukové a jedľové kvetnaté lesy

91H0 - Teplomilné panónske dubové lesy

DRUHY, KTORÉ SÚ PREDMETOM OCHRANY

Bombina variegata, Callimorpha quadripunctaria, Eriogaster catax, Lucanus cervus, Lycaena dispar, Myotis bechsteinii, Myotis myotis

SKÚEV0373 Krivoklátske bradlá

KATASTRÁLNE ÚZEMIA

Krivoklát, Sedmerovec

SÚRADNICE STREDU ÚZEMIA (WGS84)

ZEMEPISKÁ DĹŽKA	ZEMEPISNÁ ŠÍRKA
18,15527778	49,04111111

NADMORSKÁ VÝŠKA (M)

MAX	PRIEMERNÁ	MIN
627	491	366

BIOGEOGRAFICKÝ REGIÓN

alpský región

BIOTOPY, KTORÉ SÚ PREDMETOM OCHRANY

6110 - Pionierske porasty na plytkých karbonátových a bázických substrátoch zväzu Alysso-Sedion albi

6210 - Suchomilné travinnobylinné a krovinové porasty na vápnitom podloží (*dôležité stanovištia Orchideaceae)

8210 - Karbonátové skalné steny a svahy so štrbinovou vegetáciou

9110 - Kyslomilné bukové lesy

9130 - Bukové a jedľové kvetnaté lesy

9150 - Vápnomilné bukové lesy

9180 - Lipovo-javorové sutinové lesy

DRUHY, KTORÉ SÚ PREDMETOM OCHRANY

Eriogaster catax, Lycaena dispar, Myotis myotis

SKÚEV0372 Krivoklátske lúky

KATASTRÁLNE ÚZEMIA

Krivoklát

SÚRADNICE STREDU ÚZEMIA (WGS84)

ZEMEPISKÁ DĹŽKA	ZEMEPISNÁ ŠÍRKA
18,13666667	49,05888889

NADMORSKÁ VÝŠKA (M)

MAX	PRIEMERNÁ	MIN
486	452	428

BIOGEOGRAFICKÝ REGIÓN

alpský región

BIOTOPY, KTORÉ SÚ PREDMETOM OCHRANY

6210 - Suchomilné travinnobylinné a krovinové porasty na vápnitom podloží (*dôležité stanovištia Orchideaceae)

6430 - Vlhkomilné vysokobylinné lemové spoločenstvá na poriečnych nivách od nížin do aplpínskeho stupňa

6510 - Nížinné a podhorské kosné lúky

7220 - Penovcové prameniská

7230 - Slatiny s vysokým obsahom báz

DRUHY, KTORÉ SÚ PREDMETOM OCHRANY

Bombina variegata, Callimorpha quadripunctaria, Carabus variolosus, Eriogaster catax, Lycaena dispar

SKÚEV0134 Kulháň

KATASTRÁLNE ÚZEMIA

Nemečky, Prašice, Zlatníky

SÚRADNICE STREDU ÚZEMIA (WGS84)

ZEMEPISKÁ DĹŽKA	ZEMEPISNÁ ŠÍRKA
18,08853897	48,69552115

NADMORSKÁ VÝŠKA (M)

MAX	PRIEMERNÁ	MIN
389	349	318

BIOGEOGRAFICKÝ REGIÓN

alpský región

BIOTOPY, KTORÉ SÚ PREDMETOM OCHRANY

9130 - Bukové a jedľové kvetnaté lesy

9190 - Vlhké acidofilné brezové dúbravy

91E0 - Lužné vŕbovo-topoľové a jelšové lesy

91I0 - Eurosibírske dubové lesy na spraši a piesku

DRUHY, KTORÉ SÚ PREDMETOM OCHRANY

Bombina bombina, Cerambyx cerdo, Cordulegaster heros, Cucujus cinnaberinus, Lucanus cervus, Rosalia alpina

SKÚEV0801 Kurinov vrch

KATASTRÁLNE ÚZEMIA

Adamovské Kochanovce

SÚRADNICE STREDU ÚZEMIA (WGS84)

ZEMEPISKÁ DĹŽKA	ZEMEPISNÁ ŠÍRKA
17,89053145	48,87859911

NADMORSKÁ VÝŠKA (M)

MAX	PRIEMERNÁ	MIN
445	429	415

BIOGEOGRAFICKÝ REGIÓN

alpský región

BIOTOPY, KTORÉ SÚ PREDMETOM OCHRANY

6210 - Suchomilné travinnobylinné a krovinové porasty na vápnitom podloží (*dôležité stanovištia Orchideaceae)

6510 - Nížinné a podhorské kosné lúky

7220 - Penovcové prameniská

DRUHY, KTORÉ SÚ PREDMETOM OCHRANY

Bombina variegata, Callimorpha quadripunctaria

POPIS ÚZEMIA

Izolovaná lúka s teplomilnou nelesnou vegetáciou, s významným výskytom Ophrys holubyana, Ophioglossum vulgatum. Súčasťou územia je malé penovcové pramenisko a drobná mokraď, slúžiaca ako liahnisko obojživelníkov.

CIELE OCHRANY

ZRANITEĽNOSŤ

Vlastníci nemajú záujem o akékoľvek obhospodarovanie územia. Základnú praktickú starostlivosť zabezpečuje ŠOP SR.

SKÚEV0778 Lipníkovské

KATASTRÁLNE ÚZEMIA

Horná Súča

SÚRADNICE STREDU ÚZEMIA (WGS84)

ZEMEPISKÁ DĽŽKA	ZEMEPISNÁ ŠÍRKA
17,93000000	48,98722222

NADMORSKÁ VÝŠKA (M)

MAX	PRIEMERNÁ	MIN
613	498	400

BIOGEOGRAFICKÝ REGIÓN

alpský región

BIOTOPY, KTORÉ SÚ PREDMETOM OCHRANY

6510 - Nížinné a podhorské kosné lúky

DRUHY, KTORÉ SÚ PREDMETOM OCHRANY

Bombina variegata, Phengaris nausithous, Phengaris teleius

SKÚEV0138 Livinská jelšina

KATASTRÁLNE ÚZEMIA

Zlatníky

SÚRADNICE STREDU ÚZEMIA (WGS84)

ZEMEPISKÁ DĽŽKA	ZEMEPISNÁ ŠÍRKA
18,08388889	48,72333333

NADMORSKÁ VÝŠKA (M)

MAX	PRIEMERNÁ	MIN
340	316	295

BIOGEOGRAFICKÝ REGIÓN

alpský región

BIOTOPY, KTORÉ SÚ PREDMETOM OCHRANY

9130 - Bukové a jedľové kvetnaté lesy

91E0 - Lužné vŕbovo-topoľové a jelšové lesy

DRUHY, KTORÉ SÚ PREDMETOM OCHRANY

Bombina bombina, Cordulegaster heros

SKÚEV0377 Lukovský vrch

KATASTRÁLNE ÚZEMIA

Adamovské Kochanovce, Chocholná-Velčice, Ivanovce, Melčice, Zemianske Lieskové

SÚRADNICE STREDU ÚZEMIA (WGS84)

ZEMEPISKÁ DĹŽKA	ZEMEPISNÁ ŠÍRKA
17,86555556	48,88916667

NADMORSKÁ VÝŠKA (M)

MAX	PRIEMERNÁ	MIN
732	563	351

BIOGEOGRAFICKÝ REGIÓN

alpský región

BIOTOPY, KTORÉ SÚ PREDMETOM OCHRANY

9110 - Kyslomilné bukové lesy

9130 - Bukové a jedľové kvetnaté lesy

9150 - Vápnomilné bukové lesy

9180 - Lipovo-javorové sutinové lesy

91H0 - Teplomilné panónske dubové lesy

DRUHY, KTORÉ SÚ PREDMETOM OCHRANY

Bombina variegata, Lucanus cervus, Rosalia alpina

SKÚEV0579 Mituchovské

KATASTRÁLNE ÚZEMIA

Dolná Súča

SÚRADNICE STREDU ÚZEMIA (WGS84)

ZEMEPISKÁ DĹŽKA	ZEMEPISNÁ ŠÍRKA
17,97333333	48,94666667

NADMORSKÁ VÝŠKA (M)

MAX	PRIEMERNÁ	MIN
438	429	417

BIOGEOGRAFICKÝ REGIÓN

alpský región

BIOTOPY, KTORÉ SÚ PREDMETOM OCHRANY

6210 - Suchomilné travinnobylinné a krovinové porasty na vápnitom podloží (*dôležité stanovištia Orchideaceae)

6430 - Vlhkomilné vysokobylinné lemové spoločenstvá na poriečnych nivách od nížin do aplpínskeho stupňa

6510 - Nížinné a podhorské kosné lúky

7220 - Penovcové prameniská

7230 - Slatiny s vysokým obsahom báz

DRUHY, KTORÉ SÚ PREDMETOM OCHRANY

Bombina variegata, Callimorpha quadripunctaria, Vertigo moulinsiana

SKÚEV0378 Nebrová

KATASTRÁLNE ÚZEMIA

Červený Kameň

SÚRADNICE STREDU ÚZEMIA (WGS84)

ZEMEPISKÁ DĹŽKA	ZEMEPISNÁ ŠÍRKA
18,12340241	49,11985795

NADMORSKÁ VÝŠKA (M)

MAX	PRIEMERNÁ	MIN
574	519	483

BIOGEOGRAFICKÝ REGIÓN

alpský región

BIOTOPY, KTORÉ SÚ PREDMETOM OCHRANY

6210 - Suchomilné travinnobylinné a krovinové porasty na vápnitom podloží (*dôležité stanovištia Orchideaceae)

6430 - Vlhkomilné vysokobylinné lemové spoločenstvá na poriečnych nivách od nížin do aplpínskeho stupňa

6510 - Nížinné a podhorské kosné lúky

7230 - Slatiny s vysokým obsahom báz

91E0 - Lužné vŕbovo-topoľové a jelšové lesy

DRUHY, KTORÉ SÚ PREDMETOM OCHRANY

Bombina variegata, Callimorpha quadripunctaria, Eriogaster catax, Lycaena dispar, Phengaris nausithous, Phengaris teleius

SKÚEV0883 Nitrické vrchy

KATASTRÁLNE ÚZEMIA

Bystričany, Dvorníky nad Nitricou, Chalmová, Malé Kršteňany, Skačany, Veľké Kršteňany, Vieska, Zemianske Kostoľany

SÚRADNICE STREDU ÚZEMIA (WGS84)

ZEMEPISKÁ DĹŽKA	ZEMEPISNÁ ŠÍRKA
18,45055339	48,67618552

NADMORSKÁ VÝŠKA (M)

MAX	PRIEMERNÁ	MIN
580	369	205

BIOGEOGRAFICKÝ REGIÓN

alpský región

BIOTOPY, KTORÉ SÚ PREDMETOM OCHRANY

40A0 - Xerotermné kroviny

6110 - Pionierske porasty na plytkých karbonátových a bázických substrátoch zväzu Alysso-Sedion albi

6190 - Dealpínske travinnobylinné porasty

6210 - Suchomilné travinnobylinné a krovinové porasty na vápnitom podloží (*dôležité stanovištia Orchideaceae)

6510 - Nížinné a podhorské kosné lúky

8160 - Nespevnené karbonátové skalné sutiny montánneho až kolinného stupňa

9130 - Bukové a jedľové kvetnaté lesy

9150 - Vápnomilné bukové lesy

9180 - Lipovo-javorové sutinové lesy

91H0 - Teplomilné panónske dubové lesy

DRUHY, KTORÉ SÚ PREDMETOM OCHRANY

Bombina variegata, Himantoglossum adriaticum, Lucanus cervus, Pulsatilla grandis, Stenobothrus eurasius

SKÚEV0811 Omšenská Baba

KATASTRÁLNE ÚZEMIA

Omšenie

SÚRADNICE STREDU ÚZEMIA (WGS84)

ZEMEPISKÁ DĹŽKA	ZEMEPISNÁ ŠÍRKA
18,23380797	48,90975049

NADMORSKÁ VÝŠKA (M)

MAX	PRIEMERNÁ	MIN
700	511	352

BIOGEOGRAFICKÝ REGIÓN

alpský región

BIOTOPY, KTORÉ SÚ PREDMETOM OCHRANY

40A0 - Xerotermné kroviny

6110 - Pionierske porasty na plytkých karbonátových a bázických substrátoch zväzu Alysso-Sedion albi

6190 - Dealpínske travinnobylinné porasty

6210 - Suchomilné travinnobylinné a krovinové porasty na vápnitom podloží (*dôležité stanovištia Orchideaceae)

6240 - Subpanónske travinnobylinné porasty

6510 - Nížinné a podhorské kosné lúky

7220 - Penovcové prameniská

7230 - Slatiny s vysokým obsahom báz

8210 - Karbonátové skalné steny a svahy so štrbinovou vegetáciou

9130 - Bukové a jedľové kvetnaté lesy

9150 - Vápnomilné bukové lesy

9180 - Lipovo-javorové sutinové lesy

DRUHY, KTORÉ SÚ PREDMETOM OCHRANY

Bombina variegata, Callimorpha quadripunctaria, Eriogaster catax, Pulsatilla subslavica, Tephroseris longifolia ssp. moravica, Vertigo angustior, Vertigo moulinsiana

SKÚEV0641 Papradianka

KATASTRÁLNE ÚZEMIA

Papradno

SÚRADNICE STREDU ÚZEMIA (WGS84)

ZEMEPISKÁ DĹŽKA	ZEMEPISNÁ ŠÍRKA
18,36611111	49,27000000

NADMORSKÁ VÝŠKA (M)

MAX	PRIEMERNÁ	MIN
590	498	430

BIOGEOGRAFICKÝ REGIÓN

alpský región

BIOTOPY, KTORÉ SÚ PREDMETOM OCHRANY

6430 - Vlhkomilné vysokobylinné lemové spoločenstvá na poriečnych nivách od nížin do aplpínskeho stupňa

91E0 - Lužné vŕbovo-topoľové a jelšové lesy

DRUHY, KTORÉ SÚ PREDMETOM OCHRANY

Bombina variegata, Cottus gobio, Lutra lutra

SKÚEV0369 Pavúkov jarok

KATASTRÁLNE ÚZEMIA

Stará Turá

SÚRADNICE STREDU ÚZEMIA (WGS84)

ZEMEPISKÁ DĹŽKA	ZEMEPISNÁ ŠÍRKA
17,66211494	48,77151831

NADMORSKÁ VÝŠKA (M)

MAX	PRIEMERNÁ	MIN
311	285	267

BIOGEOGRAFICKÝ REGIÓN

alpský región

BIOTOPY, KTORÉ SÚ PREDMETOM OCHRANY

6430 - Vlhkomilné vysokobylinné lemové spoločenstvá na poriečnych nivách od nížin do aplpínskeho stupňa

6510 - Nížinné a podhorské kosné lúky

91E0 - Lužné vŕbovo-topoľové a jelšové lesy

DRUHY, KTORÉ SÚ PREDMETOM OCHRANY

Bombina bombina, Callimorpha quadripunctaria, Leptidea morsei, Lycaena dispar, Phengaris nausithous, Phengaris teleius

SKÚEV0569 Považský Inovec

KATASTRÁLNE ÚZEMIA

Selec

SÚRADNICE STREDU ÚZEMIA (WGS84)

ZEMEPISKÁ DĹŽKA	ZEMEPISNÁ ŠÍRKA
18,03722222	48,77305556

NADMORSKÁ VÝŠKA (M)

MAX	PRIEMERNÁ	MIN
1018	852	677

BIOGEOGRAFICKÝ REGIÓN

alpský región

BIOTOPY, KTORÉ SÚ PREDMETOM OCHRANY

9110 - Kyslomilné bukové lesy

9130 - Bukové a jedľové kvetnaté lesy

9180 - Lipovo-javorové sutinové lesy

DRUHY, KTORÉ SÚ PREDMETOM OCHRANY

Rosalia alpina

SKÚEV0575 Prepadlisko

KATASTRÁLNE ÚZEMIA

Chocholná-Velčice, Kostolná-Záriečie

SÚRADNICE STREDU ÚZEMIA (WGS84)

ZEMEPISKÁ DĹŽKA	ZEMEPISNÁ ŠÍRKA
17,96194444	48,87361111

NADMORSKÁ VÝŠKA (M)

MAX	PRIEMERNÁ	MIN
212	207	200

BIOGEOGRAFICKÝ REGIÓN

alpský región

BIOTOPY, KTORÉ SÚ PREDMETOM OCHRANY

3150 - Prirodzené eutrofné a mezotrofné stojaté vody s vegetáciou plávajúcich a/alebo ponorených cievnatých rastlín typu Magnopotamion alebo Hydrocharition

91E0 - Lužné vŕbovo-topoľové a jelšové lesy

DRUHY, KTORÉ SÚ PREDMETOM OCHRANY

Bombina variegata

SKÚEV0565 Prieľačina

KATASTRÁLNE ÚZEMIA

Hôrka nad Váhom, Hrádok, Podhradie

SÚRADNICE STREDU ÚZEMIA (WGS84)

ZEMEPISKÁ DĹŽKA	ZEMEPISNÁ ŠÍRKA
17,99055556	48,70611111

NADMORSKÁ VÝŠKA (M)

MAX	PRIEMERNÁ	MIN
892	852	779

BIOGEOGRAFICKÝ REGIÓN

alpský región

BIOTOPY, KTORÉ SÚ PREDMETOM OCHRANY

9130 - Bukové a jedľové kvetnaté lesy

9180 - Lipovo-javorové sutinové lesy

DRUHY, KTORÉ SÚ PREDMETOM OCHRANY

Rosalia alpina

SKÚEV0588 Stehlíkovské

KATASTRÁLNE ÚZEMIA

Horná Súča

SÚRADNICE STREDU ÚZEMIA (WGS84)

ZEMEPISKÁ DĹŽKA	ZEMEPISNÁ ŠÍRKA
17,91027778	48,98833333

NADMORSKÁ VÝŠKA (M)

MAX	PRIEMERNÁ	MIN
580	561	542

BIOGEOGRAFICKÝ REGIÓN

alpský región

BIOTOPY, KTORÉ SÚ PREDMETOM OCHRANY

6210 - Suchomilné travinnobylinné a krovinové porasty na vápnitom podloží (*dôležité stanovištia Orchideaceae)

6510 - Nížinné a podhorské kosné lúky

7220 - Penovcové prameniská

DRUHY, KTORÉ SÚ PREDMETOM OCHRANY

Callimorpha quadripunctaria, Phengaris nausithous, Phengaris teleius

SKÚEV0128 Rokoš

KATASTRÁLNE ÚZEMIA

Diviacka Nová Ves, Diviaky nad Nitricou, Dolné Vestenice, Horné Vestenice, Ješkova Ves, Kšinná, Látkovce, Nitrianske Rudno, Nitrianske Sučany, Omastiná, Rudnianska Lehota, Uhrovec, Uhrovské Podhradie, Žitná

SÚRADNICE STREDU ÚZEMIA (WGS84)

ZEMEPISKÁ DĹŽKA	ZEMEPISNÁ ŠÍRKA
18,41222222	48,76194444

NADMORSKÁ VÝŠKA (M)

MAX	PRIEMERNÁ	MIN
1010	583	228

BIOGEOGRAFICKÝ REGIÓN

alpský región

BIOTOPY, KTORÉ SÚ PREDMETOM OCHRANY

40A0 - Xerotermné kroviny

6110 - Pionierske porasty na plytkých karbonátových a bázických substrátoch zväzu Alysso-Sedion albi

6170 - Alpínske a subalpínske vápnomilné travinnobylinné porasty

6190 - Dealpínske travinnobylinné porasty

6210 - Suchomilné travinnobylinné a krovinové porasty na vápnitom podloží (*dôležité stanovištia Orchideaceae)

6230 - Kvetnaté vysokohorské a horské psicové porasty na silikátovom substráte

6240 - Subpanónske travinnobylinné porasty

6510 - Nížinné a podhorské kosné lúky

7220 - Penovcové prameniská

7230 - Slatiny s vysokým obsahom báz

8160 - Nespevnené karbonátové skalné sutiny montánneho až kolinného stupňa

8210 - Karbonátové skalné steny a svahy so štrbinovou vegetáciou

8310 - Nesprístupnené jaskynné útvary

9130 - Bukové a jedľové kvetnaté lesy

9150 - Vápnomilné bukové lesy

9180 - Lipovo-javorové sutinové lesy

91H0 - Teplomilné panónske dubové lesy

91Q0 - Reliktné vápnomilné borovicové a smrekovcové lesy

DRUHY, KTORÉ SÚ PREDMETOM OCHRANY

Adenophora lilifolia, Barbastella barbastellus, Bombina variegata, Callimorpha quadripunctaria, Eriogaster catax, Himantoglossum adriaticum, Lycaena dispar, Lynx lynx, Myotis emarginatus, Myotis myotis, Pulsatilla grandis, Pulsatilla subslavica, Rhinolophus ferrumequinum, Rhinolophus hipposideros, Ursus arctos

SKÚEV0810 Rúbanice

KATASTRÁLNE ÚZEMIA

Mníchova Lehota

SÚRADNICE STREDU ÚZEMIA (WGS84)

ZEMEPISKÁ DĹŽKA	ZEMEPISNÁ ŠÍRKA
18,07303301	48,82109918

NADMORSKÁ VÝŠKA (M)

MAX	PRIEMERNÁ	MIN
339	312	294

BIOGEOGRAFICKÝ REGIÓN

alpský región

BIOTOPY, KTORÉ SÚ PREDMETOM OCHRANY

6510 - Nížinné a podhorské kosné lúky

7230 - Slatiny s vysokým obsahom báz

91E0 - Lužné vŕbovo-topoľové a jelšové lesy

DRUHY, KTORÉ SÚ PREDMETOM OCHRANY

Bombina variegata, Callimorpha quadripunctaria, Phengaris teleius, Vertigo angustior, Vertigo moulinsiana

POPIS ÚZEMIA

Územie sa nachádza na nive Turnianskeho potoka na úpätí Považského Inovca. Cieľom ochrany je zachovanie priaznivého stavu mokradných aj lúčnych biotopov a fauny bezstavovcov, ktorá je na ne viazaná. Populácia modráčikov je potenciálne zraniteľná nevhodnou dobou kosby.

CIELE OCHRANY

ZRANITEĽNOSŤ

Populácia modráčikov je potenciálne zraniteľná nevhodnou dobou kosby. Vlastníci nemajú záujem o poľnohospodárske využitie močiara, management tejto časti zabezpečuje v nedostatočnom rozsahu Správa CHKO Biele Karpaty. Potenciálne riziko predstavuje trasovanie rýchlostnej cesty údolím, sukcesné zmeny a zásahy do hydrogeologických pomerov.

VYMEDZENIE ÚZEMIA

Územie sa nachádza na nive Turnianskeho potoka na úpätí Považského Inovca.

VLASTNÍCTVO

Súkromné

SKÚEV1256 Strážovské vrchy

KATASTRÁLNE ÚZEMIA

Babkov, Beluša, Bodiná, Briestenné, Čavoj, Čelkova Lehota, Čičmany, Dolná Poruba, Domaniža, Ďurďové, Fačkov, Hlboké nad Váhom, Hloža-Podhorie, Horná Poruba, Horný Moštenec, Hrabové, Hričovské Podhradie, Jablonové, Jasenové, Kardošova Vieska, Kľačno, Kopec, Kostolec, Košecké Rovné, Lietava, Lietavská Svinná, Malá Čierna, Malé Košecké Podhradie, Malé Lednice, Maršová, Mojtín, Nitrianske Pravno, Paština Závada, Peklina, Plevník-Drienové, Počarová, Podhorie, Podmanín, Podskalie, Považská Bystrica, Považská Teplá, Praznov, Prečín, Predmier, Pružina, Sádočné, Slopná, Súľov-Hradná, Třstie, Tužina, Valaská Belá, Veľká Čierna, Veľké Košecké Podhradie, Vrchteplá, Záskalie, Zbyňov, Zemianska Závada, Zemiansky Kvašov, Zliechov

SÚRADNICE STREDU ÚZEMIA (WGS84)

ZEMEPISKÁ DĽŽKA	ZEMEPISNÁ ŠÍRKA
18,48973440	49,01180267

NADMORSKÁ VÝŠKA (M)

MAX	PRIEMERNÁ	MIN
1206	632	326

BIOGEOGRAFICKÝ REGIÓN

alpský región

BIOTOPY, KTORÉ SÚ PREDMETOM OCHRANY

5130 - Porasty borievky obyčajnej

6110 - Pionierske porasty na plytkých karbonátových a bázických substrátoch zväzu Alysso-Sedion albi

6170 - Alpínske a subalpínske vápnomilné travinnobylinné porasty

6190 - Dealpínske travinnobylinné porasty

6210 - Suchomilné travinnobylinné a krovinové porasty na vápnitom podloží (*dôležité stanovištia Orchideaceae)

6430 - Vlhkomilné vysokobylinné lemové spoločenstvá na poriečnych nivách od nížin do aplpínskeho stupňa

6510 - Nížinné a podhorské kosné lúky

7220 - Penovcové prameniská

7230 - Slatiny s vysokým obsahom báz

8160 - Nespevnené karbonátové skalné sutiny montánneho až kolinného stupňa

8210 - Karbonátové skalné steny a svahy so štrbinovou vegetáciou

8310 - Nesprístupnené jaskynné útvary

9110 - Kyslomilné bukové lesy

9130 - Bukové a jedľové kvetnaté lesy

9140 - Javorovo-bukové horské lesy

9150 - Vápnomilné bukové lesy

9180 - Lipovo-javorové sutinové lesy

91E0 - Lužné vŕbovo-topoľové a jelšové lesy

91H0 - Teplomilné panónske dubové lesy

91Q0 - Reliktné vápnomilné borovicové a smrekovcové lesy

DRUHY, KTORÉ SÚ PREDMETOM OCHRANY

Aconitum firmum ssp. moravicum, Barbastella barbastellus, Bombina variegata, Callimorpha quadripunctaria, Canis lupus, Carabus variolosus, Cucujus cinnaberinus, Cypripedium calceolus, Dianthus nitidus, Lutra lutra, Lycaena dispar, Lynx lynx, Myotis bechsteinii, Myotis emarginatus, Myotis myotis, Pulsatilla slavica, Pulsatilla subslavica, Rhinolophus ferrumequinum, Rhinolophus hipposideros, Rosalia alpina, Ursus arctos, Vertigo angustior, Vertigo geyeri

SKÚEV0256 Strážovské vrchy

KATASTRÁLNE ÚZEMIA

Babkov, Beluša, Bodiná, Briestenné, Čavoj, Čelkova Lehota, Čičmany, Dolná Poruba, Domaniža, Ďurďové, Fačkov, Hlboké nad Váhom, Hloža-Podhorie, Horná Poruba, Horný Moštenec, Hrabové, Hričovské Podhradie, Jablonové, Jasenové, Kardošova Vieska, Kľačno, Kopec, Kostolec, Košecké Rovné, Lietava, Lietavská Svinná, Malá Čierna, Malé Košecké Podhradie, Malé Lednice, Maršová, Mojtín, Nitrianske Pravno, Paština Závada, Peklina, Plevník-Drienové, Počarová, Podhorie, Podmanín, Podskalie, Považská Bystrica, Považská Teplá, Praznov, Prečín, Predmier, Pružina, Sádočné, Slopná, Súľov-Hradná, Třstie, Tužina, Valaská Belá, Veľká Čierna, Veľké Košecké Podhradie, Vrchteplá, Záskalie, Zbyňov, Zemianska Závada, Zemiansky Kvašov, Zliechov

SÚRADNICE STREDU ÚZEMIA (WGS84)

ZEMEPISKÁ DĽŽKA	ZEMEPISNÁ ŠÍRKA
18,48973440	49,01180267

NADMORSKÁ VÝŠKA (M)

MAX	PRIEMERNÁ	MIN
1208	632	326

BIOGEOGRAFICKÝ REGIÓN

alpský región

BIOTOPY, KTORÉ SÚ PREDMETOM OCHRANY

5130 - Porasty borievky obyčajnej

6110 - Pionierske porasty na plytkých karbonátových a bázických substrátoch zväzu Alysso-Sedion albi

6170 - Alpínske a subalpínske vápnomilné travinnobylinné porasty

6190 - Dealpínske travinnobylinné porasty

6210 - Suchomilné travinnobylinné a krovinové porasty na vápnitom podloží (*dôležité stanovištia Orchideaceae)

6430 - Vlhkomilné vysokobylinné lemové spoločenstvá na poriečnych nivách od nížin do aplpínskeho stupňa

6510 - Nížinné a podhorské kosné lúky

7220 - Penovcové prameniská

7230 - Slatiny s vysokým obsahom báz

8160 - Nespevnené karbonátové skalné sutiny montánneho až kolinného stupňa

8210 - Karbonátové skalné steny a svahy so štrbinovou vegetáciou

8310 - Nesprístupnené jaskynné útvary

9110 - Kyslomilné bukové lesy

9130 - Bukové a jedľové kvetnaté lesy

9140 - Javorovo-bukové horské lesy

9150 - Vápnomilné bukové lesy

9180 - Lipovo-javorové sutinové lesy

91E0 - Lužné vŕbovo-topoľové a jelšové lesy

91H0 - Teplomilné panónske dubové lesy

91Q0 - Reliktné vápnomilné borovicové a smrekovcové lesy

DRUHY, KTORÉ SÚ PREDMETOM OCHRANY

Aconitum firmum ssp. moravicum, Barbastella barbastellus, Bombina variegata, Callimorpha quadripunctaria, Canis lupus, Carabus variolosus, Cucujus cinnaberinus, Cypripedium calceolus, Dianthus nitidus, Lutra lutra, Lycaena dispar, Lynx lynx, Myotis bechsteinii, Myotis emarginatus, Myotis myotis, Pulsatilla slavica, Pulsatilla subslavica, Rhinolophus ferrumequinum, Rhinolophus hipposideros, Rosalia alpina, Ursus arctos, Vertigo angustior, Vertigo geyeri

SKÚEV0563 Šifflovské

KATASTRÁLNE ÚZEMIA

Chvojnica

SÚRADNICE STREDU ÚZEMIA (WGS84)

ZEMEPISKÁ DĹŽKA	ZEMEPISNÁ ŠÍRKA
17,40055556	48,79777778

NADMORSKÁ VÝŠKA (M)

MAX	PRIEMERNÁ	MIN
448	432	420

BIOGEOGRAFICKÝ REGIÓN

alpský región

BIOTOPY, KTORÉ SÚ PREDMETOM OCHRANY

3140 - Oligotrofné až mezotrofné vody s bentickou vegetáciou chár

6210 - Suchomilné travinnobylinné a krovinové porasty na vápnitom podloží (*dôležité stanovištia Orchideaceae)

6430 - Vlhkomilné vysokobylinné lemové spoločenstvá na poriečnych nivách od nížin do aplpínskeho stupňa

6510 - Nížinné a podhorské kosné lúky

7220 - Penovcové prameniská

7230 - Slatiny s vysokým obsahom báz

DRUHY, KTORÉ SÚ PREDMETOM OCHRANY

Bombina variegata, Carabus variolosus, Lycaena dispar

SKÚEV0576 Tlstá hora

KATASTRÁLNE ÚZEMIA

Chocholná-Velčice

SÚRADNICE STREDU ÚZEMIA (WGS84)

ZEMEPISKÁ DĹŽKA	ZEMEPISNÁ ŠÍRKA
17,89416667	48,88916667

NADMORSKÁ VÝŠKA (M)

MAX	PRIEMERNÁ	MIN
410	392	378

BIOGEOGRAFICKÝ REGIÓN

alpský región

BIOTOPY, KTORÉ SÚ PREDMETOM OCHRANY

6210 - Suchomilné travinnobylinné a krovinové porasty na vápnitom podloží (*dôležité stanovištia Orchideaceae)

6510 - Nížinné a podhorské kosné lúky

7220 - Penovcové prameniská

7230 - Slatiny s vysokým obsahom báz

DRUHY, KTORÉ SÚ PREDMETOM OCHRANY

Bombina variegata, Vertigo moulinsiana

SKÚEV0808 Šíravina

KATASTRÁLNE ÚZEMIA

Peťovka

SÚRADNICE STREDU ÚZEMIA (WGS84)

ZEMEPISKÁ DĹŽKA	ZEMEPISNÁ ŠÍRKA
18,15626909	48,85859974

NADMORSKÁ VÝŠKA (M)

MAX	PRIEMERNÁ	MIN
481	441	403

BIOGEOGRAFICKÝ REGIÓN

alpský región

BIOTOPY, KTORÉ SÚ PREDMETOM OCHRANY

5130 - Porasty borievky obyčajnej

6210 - Suchomilné travinnobylinné a krovinové porasty na vápnitom podloží (*dôležité stanovištia Orchideaceae)

6510 - Nížinné a podhorské kosné lúky

DRUHY, KTORÉ SÚ PREDMETOM OCHRANY

Eriogaster catax

POPIS ÚZEMIA

komplex zarastajúcich lúk a pasienkov v juhozápadnej časti Strážovských vrchov v kontakte s Nitrianskou pahorkatinou v krajinársky hodnotnom priestore

CIELE OCHRANY

ZRANITEĽNOSŤ

Vlastníci nemajú záujem o poľnohospodárske využívanie lokality. Pasienky sú v pokročilom sukcesnom štádiu, obnovný management je realizovateľný s výraznými nákladmi.

VYMEDZENIE ÚZEMIA

Zarastajúce pasienky nad obcou Peťovka.

VLASTNÍCTVO

Súkromné

SKÚEV0809 Šmatlová

KATASTRÁLNE ÚZEMIA

Lednica

SÚRADNICE STREDU ÚZEMIA (WGS84)

ZEMEPISKÁ DĹŽKA	ZEMEPISNÁ ŠÍRKA
18,19673233	49,09935174

NADMORSKÁ VÝŠKA (M)

MAX	PRIEMERNÁ	MIN
660	598	512

BIOGEOGRAFICKÝ REGIÓN

alpský región

BIOTOPY, KTORÉ SÚ PREDMETOM OCHRANY

6210 - Suchomilné travinnobylinné a krovinové porasty na vápnitom podloží (*dôležité stanovištia Orchideaceae)

6510 - Nížinné a podhorské kosné lúky

DRUHY, KTORÉ SÚ PREDMETOM OCHRANY

Bombina variegata, Callimorpha quadripunctaria, Lycaena dispar

POPIS ÚZEMIA

rozsiahly komplex zachovalých obhospodarovaných lúk v severnej časti Bielych Karpát na rozhraní Lednickej a Červenokamenskej doliny

CIELE OCHRANY

ZRANITEĽNOSŤ

V území je nutné pravidelné obhospodarovanie kosením, prípadne v kombinácii s pastvou, ale je potrebné sa vyhnúť mulčovaniu a intenzívnej pastve. rozrastajúce sa krovie treba odstraňovať.

VYMEDZENIE ÚZEMIA

Komplex kosných lúk nad obcou Lednica.

SKÚEV0380 Tematínske vrchy

KATASTRÁLNE ÚZEMIA

Hrádok, Hubina, Lúka, Modrová, Stará Lehota

SÚRADNICE STREDU ÚZEMIA (WGS84)

ZEMEPISKÁ DĹŽKA	ZEMEPISNÁ ŠÍRKA
17,93000000	48,65916667

NADMORSKÁ VÝŠKA (M)

MAX	PRIEMERNÁ	MIN
684	400	215

BIOGEOGRAFICKÝ REGIÓN

alpský región

BIOTOPY, KTORÉ SÚ PREDMETOM OCHRANY

5130 - Porasty borievky obyčajnej

6110 - Pionierske porasty na plytkých karbonátových a bázických substrátoch zväzu Alysso-Sedion albi

6190 - Dealpínske travinnobylinné porasty

6210 - Suchomilné travinnobylinné a krovinové porasty na vápnitom podloží (*dôležité stanovištia Orchideaceae)

6240 - Subpanónske travinnobylinné porasty

6510 - Nížinné a podhorské kosné lúky

8160 - Nespevnené karbonátové skalné sutiny montánneho až kolinného stupňa

8210 - Karbonátové skalné steny a svahy so štrbinovou vegetáciou

8310 - Nesprístupnené jaskynné útvary

9110 - Kyslomilné bukové lesy

9130 - Bukové a jedľové kvetnaté lesy

9150 - Vápnomilné bukové lesy

9180 - Lipovo-javorové sutinové lesy

91H0 - Teplomilné panónske dubové lesy

91I0 - Eurosibírske dubové lesy na spraši a piesku

DRUHY, KTORÉ SÚ PREDMETOM OCHRANY

Bombina variegata, Dianthus lumnitzeri, Eriogaster catax, Lucanus cervus, Pulsatilla grandis, Rosalia alpina

SKÚEV0127 Temešská skala

KATASTRÁLNE ÚZEMIA

Čavoj, Nevidzany, Temeš

SÚRADNICE STREDU ÚZEMIA (WGS84)

ZEMEPISKÁ DĹŽKA	ZEMEPISNÁ ŠÍRKA
18,49138889	48,87500000

NADMORSKÁ VÝŠKA (M)

MAX	PRIEMERNÁ	MIN
911	686	518

BIOGEOGRAFICKÝ REGIÓN

alpský región

BIOTOPY, KTORÉ SÚ PREDMETOM OCHRANY

6190 - Dealpínske travinnobylinné porasty

6210 - Suchomilné travinnobylinné a krovinové porasty na vápnitom podloží (*dôležité stanovištia Orchideaceae)

6510 - Nížinné a podhorské kosné lúky

7230 - Slatiny s vysokým obsahom báz

8160 - Nespevnené karbonátové skalné sutiny montánneho až kolinného stupňa

8210 - Karbonátové skalné steny a svahy so štrbinovou vegetáciou

9110 - Kyslomilné bukové lesy

9130 - Bukové a jedľové kvetnaté lesy

9150 - Vápnomilné bukové lesy

9180 - Lipovo-javorové sutinové lesy

DRUHY, KTORÉ SÚ PREDMETOM OCHRANY

Myotis myotis, Rhinolophus hipposideros, Rosalia alpina, Tephroseris longifolia ssp. moravica

SKÚEV0807 Tomášovica

KATASTRÁLNE ÚZEMIA

Trenčianske Mitice

SÚRADNICE STREDU ÚZEMIA (WGS84)

ZEMEPISKÁ DĹŽKA	ZEMEPISNÁ ŠÍRKA
18,13391616	48,81591730

NADMORSKÁ VÝŠKA (M)

MAX	PRIEMERNÁ	MIN
360	344	316

BIOGEOGRAFICKÝ REGIÓN

alpský región

BIOTOPY, KTORÉ SÚ PREDMETOM OCHRANY

5130 - Porasty borievky obyčajnej

6210 - Suchomilné travinnobylinné a krovinové porasty na vápnitom podloží (*dôležité stanovištia Orchideaceae)

DRUHY, KTORÉ SÚ PREDMETOM OCHRANY

Eriogaster catax

POPIS ÚZEMIA

komplex teplomilnej dubiny a xerotermných suchých trávnikov s bohatým výskytom borievky obyčajnej (Juniperus communis) na južnom okraji Strážovských vrchov

CIELE OCHRANY

ZRANITEĽNOSŤ

Absencia extenzívnej pastvy vedie k rozrastaniu nežiadúcich krovín v nelesných biotopoch, ktoré je potrebné udržať ako bezlesie a vyhnúť sa v nich zalesňovaniu. Stav lesného biotopu je treba zlepšiť cieleným výrubom borovice. Územie bolo nelegálne zalesňované borovicou a v roku 2016 pozemkovými úpravami bez vyžiadania stanoviska ŠOP preklasifikované na lesný pozemok.

SKÚEV0813 Trokanovo

KATASTRÁLNE ÚZEMIA

Červený Kameň

SÚRADNICE STREDU ÚZEMIA (WGS84)

ZEMEPISKÁ DĹŽKA	ZEMEPISNÁ ŠÍRKA
18,15515472	49,09563603

NADMORSKÁ VÝŠKA (M)

MAX	PRIEMERNÁ	MIN
479	425	400

BIOGEOGRAFICKÝ REGIÓN

alpský región

BIOTOPY, KTORÉ SÚ PREDMETOM OCHRANY

6510 - Nížinné a podhorské kosné lúky

DRUHY, KTORÉ SÚ PREDMETOM OCHRANY

Callimorpha quadripunctaria, Lycaena dispar

POPIS ÚZEMIA

Druhovo pestré svahové lúky na ľavej strane Červenokamenskej doliny, oproti areálu Agrofarmy.

CIELE OCHRANY

ZRANITEĽNOSŤ

Časť lokality je neobhospodarovaná, zalesnená nelegálne smrekom. Dlhodobé mulčovanie lokality sa pokladá za nevhodný typ managementu, ochrana prírody však nemá účinné nástroje na zmenu spôsobu údržby lokality.

VYMEDZENIE ÚZEMIA

Svahové lúky oproti Agrofarme v Červenokamenskej doline

SKÚEV0567 Turecký vrch

KATASTRÁLNE ÚZEMIA

Nové Mesto nad Váhom, Trenčianske Bohuslavice

SÚRADNICE STREDU ÚZEMIA (WGS84)

ZEMEPISKÁ DĹŽKA	ZEMEPISNÁ ŠÍRKA
17,86027778	48,78416667

NADMORSKÁ VÝŠKA (M)

MAX	PRIEMERNÁ	MIN
299	233	190

BIOGEOGRAFICKÝ REGIÓN

alpský región

BIOTOPY, KTORÉ SÚ PREDMETOM OCHRANY

6210 - Suchomilné travinnobylinné a krovinové porasty na vápnitom podloží (*dôležité stanovištia Orchideaceae)

6240 - Subpanónske travinnobylinné porasty

9180 - Lipovo-javorové sutinové lesy

91H0 - Teplomilné panónske dubové lesy

DRUHY, KTORÉ SÚ PREDMETOM OCHRANY

Callimorpha quadripunctaria, Eriogaster catax, Lucanus cervus

SKÚEV0397 Váh pri Zamarovciach

KATASTRÁLNE ÚZEMIA

Kubrá, Opatová, Zamarovce

SÚRADNICE STREDU ÚZEMIA (WGS84)

ZEMEPISKÁ DĹŽKA	ZEMEPISNÁ ŠÍRKA
18,06346234	48,90513011

NADMORSKÁ VÝŠKA (M)

MAX	PRIEMERNÁ	MIN
214	211	209

BIOGEOGRAFICKÝ REGIÓN

alpský región

BIOTOPY, KTORÉ SÚ PREDMETOM OCHRANY

3260 - Nižinné až horské vodné toky s vegetáciou zväzu Ranunculion fluitantis a Callitricho-Batrachion

3270 - Rieky s bahnitými až piesočnatými brehmi s vegetáciou zväzov Chenopodionrubri p.p. a Bidentition p.p.

DRUHY, KTORÉ SÚ PREDMETOM OCHRANY

Aspius aspius, Gymnocephalus schraetzer, Myotis myotis, Rhodeus sericeus amarus, Romanogobio albipinnatus, Rutilus pigus, Sabanejewia aurata

SKÚEV0148 Vlára

KATASTRÁLNE ÚZEMIA

Horné Srnie

SÚRADNICE STREDU ÚZEMIA (WGS84)

ZEMEPISKÁ DĹŽKA	ZEMEPISNÁ ŠÍRKA
18,07861111	49,01777778

NADMORSKÁ VÝŠKA (M)

MAX	PRIEMERNÁ	MIN
276	261	242

BIOGEOGRAFICKÝ REGIÓN

alpský región

BIOTOPY, KTORÉ SÚ PREDMETOM OCHRANY

3260 - Nižinné až horské vodné toky s vegetáciou zväzu Ranunculion fluitantis a Callitricho-Batrachion

3270 - Rieky s bahnitými až piesočnatými brehmi s vegetáciou zväzov Chenopodionrubri p.p. a Bidentition p.p.

6430 - Vlhkomilné vysokobylinné lemové spoločenstvá na poriečnych nivách od nížin do aplpínskeho stupňa

6510 - Nížinné a podhorské kosné lúky

91E0 - Lužné vŕbovo-topoľové a jelšové lesy

DRUHY, KTORÉ SÚ PREDMETOM OCHRANY

Bombina variegata, Cottus gobio, Lutra lutra, Sabanejewia aurata

SKÚEV2376 Vršatské bradlá

KATASTRÁLNE ÚZEMIA

Červený Kameň, Vršatské Podhradie

SÚRADNICE STREDU ÚZEMIA (WGS84)

ZEMEPISKÁ DĹŽKA	ZEMEPISNÁ ŠÍRKA
18,17422830	49,08388260

NADMORSKÁ VÝŠKA (M)

MAX	PRIEMERNÁ	MIN
859	576	387

BIOGEOGRAFICKÝ REGIÓN

alpský región

BIOTOPY, KTORÉ SÚ PREDMETOM OCHRANY

6190 - Dealpínske travinnobylinné porasty

6210 - Suchomilné travinnobylinné a krovinové porasty na vápnitom podloží (*dôležité stanovištia Orchideaceae)

6510 - Nížinné a podhorské kosné lúky

DRUHY, KTORÉ SÚ PREDMETOM OCHRANY

Bombina variegata, Callimorpha quadripunctaria, Eriogaster catax, Lycaena dispar

POPIS ÚZEMIA

Prevažne zarastajúce druhovo pestré lúky a pasienky, nadväzujúce na Vršatské a Červenokamenské bradlá.

CIELE OCHRANY

ZRANITEĽNOSŤ

Kvalita cieľových nelesných biotopov územia trpí na prevažnej časti sukcesnými zmenami, vyplývajúcimi zo zanechania pastvy, kosenia. Časť lokality v oblasti Červeného Kameňa je už nelegálne zalesnená smrekom.

VYMEDZENIE ÚZEMIA

Lúky a pasienky nadväzujúce na Vršatské a Červenokamenské bradlá.

SKÚEV0376 Vršatské bradlá

KATASTRÁLNE ÚZEMIA

Červený Kameň, Vršatské Podhradie

SÚRADNICE STREDU ÚZEMIA (WGS84)

ZEMEPISKÁ DĹŽKA	ZEMEPISNÁ ŠÍRKA
18,15722222	49,07555556

NADMORSKÁ VÝŠKA (M)

MAX	PRIEMERNÁ	MIN
925	725	523

BIOGEOGRAFICKÝ REGIÓN

alpský región

BIOTOPY, KTORÉ SÚ PREDMETOM OCHRANY

6110 - Pionierske porasty na plytkých karbonátových a bázických substrátoch zväzu Alysso-Sedion albi

6190 - Dealpínske travinnobylinné porasty

6210 - Suchomilné travinnobylinné a krovinové porasty na vápnitom podloží (*dôležité stanovištia Orchideaceae)

6430 - Vlhkomilné vysokobylinné lemové spoločenstvá na poriečnych nivách od nížin do aplpínskeho stupňa

8160 - Nespevnené karbonátové skalné sutiny montánneho až kolinného stupňa

8210 - Karbonátové skalné steny a svahy so štrbinovou vegetáciou

8310 - Nesprístupnené jaskynné útvary

9130 - Bukové a jedľové kvetnaté lesy

9150 - Vápnomilné bukové lesy

9180 - Lipovo-javorové sutinové lesy

91Q0 - Reliktné vápnomilné borovicové a smrekovcové lesy

DRUHY, KTORÉ SÚ PREDMETOM OCHRANY

Bombina variegata, Callimorpha quadripunctaria, Cucujus cinnaberinus, Lucanus cervus, Lycaena dispar, Myotis bechsteinii, Myotis emarginatus, Myotis myotis, Rhinolophus hipposideros, Rosalia alpina, Tephroseris longifolia ssp. moravica

SKÚEV0273 Vtáčnik

KATASTRÁLNE ÚZEMIA

Bystričany, Čereňany, Horná Ves, Kamenec pod Vtáčnikom, Kľak, Lehota pod Vtáčnikom, Nová Lehota, Osľany, Ostrý Grúň, Píla, Podhradie, Prochot, Radobica, Veľké Pole

SÚRADNICE STREDU ÚZEMIA (WGS84)

ZEMEPISKÁ DĹŽKA	ZEMEPISNÁ ŠÍRKA
18,59055556	48,61388889

NADMORSKÁ VÝŠKA (M)

MAX	PRIEMERNÁ	MIN
1345	793	327

BIOGEOGRAFICKÝ REGIÓN

alpský región

BIOTOPY, KTORÉ SÚ PREDMETOM OCHRANY

6210 - Suchomilné travinnobylinné a krovinové porasty na vápnitom podloží (*dôležité stanovištia Orchideaceae)

6230 - Kvetnaté vysokohorské a horské psicové porasty na silikátovom substráte

6410 - Bezkolencové lúky

6430 - Vlhkomilné vysokobylinné lemové spoločenstvá na poriečnych nivách od nížin do aplpínskeho stupňa

6510 - Nížinné a podhorské kosné lúky

8150 - Nespevnené silikátové skalné sutiny kolinného stupňa

8220 - Silikátové skalné steny a svahy so štrbinovou vegetáciou

8230 - Pionierske spoločenstvá plytkých silikátových pôd

9110 - Kyslomilné bukové lesy

9130 - Bukové a jedľové kvetnaté lesy

9140 - Javorovo-bukové horské lesy

9180 - Lipovo-javorové sutinové lesy

91E0 - Lužné vŕbovo-topoľové a jelšové lesy

91I0 - Eurosibírske dubové lesy na spraši a piesku

DRUHY, KTORÉ SÚ PREDMETOM OCHRANY

Bombina variegata, Canis lupus, Cucujus cinnaberinus, Lucanus cervus, Lutra lutra, Lynx lynx, Myotis bechsteinii, Myotis dasycneme, Myotis myotis, Rhinolophus hipposideros, Rosalia alpina, Ursus arctos

SKÚEV0374 Záhradská

KATASTRÁLNE ÚZEMIA

Lubina

SÚRADNICE STREDU ÚZEMIA (WGS84)

ZEMEPISKÁ DĹŽKA	ZEMEPISNÁ ŠÍRKA
17,68666667	48,83222222

NADMORSKÁ VÝŠKA (M)

MAX	PRIEMERNÁ	MIN
513	467	442

BIOGEOGRAFICKÝ REGIÓN

alpský región

BIOTOPY, KTORÉ SÚ PREDMETOM OCHRANY

6210 - Suchomilné travinnobylinné a krovinové porasty na vápnitom podloží (*dôležité stanovištia Orchideaceae)

6430 - Vlhkomilné vysokobylinné lemové spoločenstvá na poriečnych nivách od nížin do aplpínskeho stupňa

6510 - Nížinné a podhorské kosné lúky

7220 - Penovcové prameniská

7230 - Slatiny s vysokým obsahom báz

91E0 - Lužné vŕbovo-topoľové a jelšové lesy

DRUHY, KTORÉ SÚ PREDMETOM OCHRANY

Bombina variegata, Callimorpha quadripunctaria, Lycaena dispar, Vertigo angustior, Vertigo moulinsiana

SKÚEV0802 Závlačná

KATASTRÁLNE ÚZEMIA

Lednica

SÚRADNICE STREDU ÚZEMIA (WGS84)

ZEMEPISKÁ DĹŽKA	ZEMEPISNÁ ŠÍRKA
18,21185027	49,09611959

NADMORSKÁ VÝŠKA (M)

MAX	PRIEMERNÁ	MIN
560	479	394

BIOGEOGRAFICKÝ REGIÓN

alpský región

BIOTOPY, KTORÉ SÚ PREDMETOM OCHRANY

6210 - Suchomilné travinnobylinné a krovinové porasty na vápnitom podloží (*dôležité stanovištia Orchideaceae)

DRUHY, KTORÉ SÚ PREDMETOM OCHRANY

Callimorpha quadripunctaria, Eriogaster catax, Lycaena dispar

POPIS ÚZEMIA

Teplomilné silne zarastajúce lúky a pasienky s juhovýchodnou expozíciou, s bohatou faunou bezstavovcov, viazaných na nelesné biotopy a ich sukcesné štádiá.

CIELE OCHRANY

ZRANITEĽNOSŤ

Vlastníci územia dlhodobo lokalitu neobhospodarujú, prebiehajú tu silné sukcesné zmeny. Obnova obhospodarovania (výrub náletu, pastva, resp. kosenie) je pre zachovanie prírodných hodnôt územia kľúčová.

SKÚEV0371 Žalostiná

KATASTRÁLNE ÚZEMIA

Chvojnica, Vrbovce

SÚRADNICE STREDU ÚZEMIA (WGS84)

ZEMEPISKÁ DĹŽKA	ZEMEPISNÁ ŠÍRKA
17,44027778	48,81777778

NADMORSKÁ VÝŠKA (M)

MAX	PRIEMERNÁ	MIN
623	519	375

BIOGEOGRAFICKÝ REGIÓN

alpský región

BIOTOPY, KTORÉ SÚ PREDMETOM OCHRANY

3140 - Oligotrofné až mezotrofné vody s bentickou vegetáciou chár

6210 - Suchomilné travinnobylinné a krovinové porasty na vápnitom podloží (*dôležité stanovištia Orchideaceae)

6430 - Vlhkomilné vysokobylinné lemové spoločenstvá na poriečnych nivách od nížin do aplpínskeho stupňa

6510 - Nížinné a podhorské kosné lúky

7220 - Penovcové prameniská

7230 - Slatiny s vysokým obsahom báz

9130 - Bukové a jedľové kvetnaté lesy

DRUHY, KTORÉ SÚ PREDMETOM OCHRANY

Bombina variegata, Callimorpha quadripunctaria, Colias myrmidone, Eriogaster catax, Lucanus cervus, Lycaena dispar, Phengaris nausithous, Phengaris teleius, Serratula lycopifolia, Vertigo angustior

C. Prvky RÚSES

Okres Nové Mesto nad Váhom:

Biocentrá:

NRBc1 Plešivec - Drapliak

Kategória: Biocentrum nadregionálneho významu
Výmera: 2 239 ha
Stav biocentra: prevažne vyhovujúci
Lokalizácia: k. ú. Nové Mesto nad Váhom, Čachtice, Višňové, Hrachovište, Častkovce, Podolie

Krátka charakteristika a opis biocentra: Je súčasťou CHKO Malé Karpaty, jedno biocentrum tvoria NPR Čachtický hradný vrch, v biocentre je zahrnutý i CHPV Čachtická jaskyňa. Patrí do obvodu predkarpatskej flóry. V súčasnosti ho tvoria dubohrabiny s cennou xerotermnou vegetáciou, z fauny je významný najmä suchomilnými bezstavovcami. Prejavuje sa tu silný tlak urbanizácie, najmä obytnej zástavby, poľnohospodárskej výroby a rekreačných aktivít.

Ohrozenia biocentra:

- intenzívne lesné hospodárstvo (zmena drevinového zloženia porastov, zmena porastovej štruktúry, zánik prirodzených štruktúr, intenzívna ťažba starých porastov nad 100 rokov, chemizácia, znečisťovania odpadmi rôzneho druhu, budovanie lesných ciest, erózia, úmyselné rozširovanie alebo spontánny prienik nepôvodných druhov ...),
- nízka intenzita poľnohospodárskeho využívania a zánik jeho tradičných foriem (postupný zánik nelesných biotopov, zmena druhového zloženia lúk, ústup vzácnych a ohrozených druhov flóry a fauny, šírenie ruderálnych druhov, ...),
- nadmerná návštevnosť niektorých častí územia spojená s eróziou, vyrušovaním citlivých druhov fauny, znečisťovaním územia, synantropizáciou,
- nadmerné stavy kopytníkov, vrátane nepôvodných druhov,
- stavebná činnosť.

Navrhované ekostabilizačné a manažmentové opatrenia:

- uplatňovať prírode blízke hospodárenie v lesoch - vylúčenie holorubov,
- na maximálnej ploche hospodáriť pri zachovaní trvalosti lesa (účelový výber, trvalo etážové porasty),
- pri rúbaňovom spôsobe hospodárenia minimalizovať veľkosť obnovovaných plôch a voliť nesymetrické tvary obnovných prvkov,
- maximálne využívať prirodzenú obnovu lesa,
- postupne obnoviť prirodzené drevinové zloženie porastov,
- v porastoch ponechávať stromy na dožitie, dutinové a hniezdne stromy, dostatok odumretého dreva, štruktúru porastov v maximálne možnej miere priblížiť prirodzenej štruktúre lesa,
- minimalizovať alebo vylúčiť použitie chemických látok,
- optimalizovať výstavbu lesnej cestnej siete a jej systematickou údržbou minimalizovať vodnú eróziu,
- využívať šetrné technológie ťažby a približovania dreva,
- vyčleniť dostatočne veľké územia ponechané na samovývoj, prednostne chrániť prirodzené lesy,
- podporiť, resp. obnoviť primerané obhospodarovanie nelesných biotopov (lúky, pasienky) - kosenie, pastva,
- vytvárať podmienky pre usmernené turistické a rekreačné využívanie územia,
- cielene odstraňovať nepôvodné predovšetkým invázne druhy,
- nepripustiť ťažbu nerastných surovín a vylúčiť umiestnenie objektov banskej infraštruktúry na území biocentra,
- nepripustiť urbanizáciu územia a výstavbu nadradenej infraštruktúry,
- regulovaná kosba lúk a pasienkov,

- prejednávanie PSL so ŠOP,
- ťažba v mimohniezdnom období,
- regulované rozširovanie turistických a poľovníckych chodníkov.

NRBc2 Tematínske vrchy - Kňaží vrch - Javorníček

Kategória: Biocentrum nadregionálneho významu
Výmera: 1 866 ha
Stav biocentra: prevažne vyhovujúci
Lokalizácia: k. ú. Hrádok, Lúka, Modrová, Stará Lehota
Krátka charakteristika a opis biocentra: Súčasť navrhovanej CHKO Tematínske kopce, jadro biocentra tvoria NPR Tematínska lesostep, NPR Javorníček, NPR Kňaží vrch, významné lokality z botanického hľadiska. Patrí do Inoveckého predhoria (Nízky Inovec), nachádzajú sa tu dubové xerotermofilné lesy, submediteránne a skalné stepi, dobovo-cerové lesy, doplňujú ich dubovo-hrabové lesy karpatské. Tvorené sú teplomilnými dubinami - dub plstnatý, umelo vysadeným jaseňom mannovým a borovicou čiernou, xerotermná flóra a fauna na vápencoch s chránenými druhmi flóry a fauny.
Ohrozenia biocentra:
- intenzívne lesné hospodárstvo (zmena drevinového zloženia porastov, zmena porastovej štruktúry, zánik prirodzených štruktúr, intenzívna ťažba starých porastov nad 100 rokov, chemizácia, znečisťovania odpadmi rôzneho druhu, budovanie lesných ciest, erózia, úmyselné rozširovanie alebo spontánny prienik nepôvodných druhov ...),
- nízka intenzita poľnohospodárskeho využívania a zánik jeho tradičných foriem (postupný zánik nelesných biotopov, zmena druhového zloženia lúk, ústup vzácnych a ohrozených druhov flóry a fauny, šírenie ruderálnych druhov, ...),
- nadmerná návštevnosť niektorých častí územia spojená s eróziou, vyrušovaním citlivých druhov fauny, znečisťovaním územia, synantropizáciou,
- nadmerné stavy kopytníkov, vrátane nepôvodných druhov,
- stavebná činnosť.

Navrhované ekostabilizačné a manažmentové opatrenia:
- uplatňovať prírode blízke hospodárenie v lesoch - vylúčenie holorubov,
- na maximálnej ploche hospodáriť pri zachovaní trvalosti lesa (účelový výber, trvalo etážové porasty),
- pri rúbaňovom spôsobe hospodárenia minimalizovať veľkosť obnovovaných plôch a voliť nesymetrické tvary obnovných prvkov,
- maximálne využívať prirodzenú obnovu lesa,
- postupne obnoviť prirodzené drevinové zloženie porastov,
- v porastoch ponechávať stromy na dožitie, dutinové a hniezdne stromy, dostatok odumretého dreva, štruktúru porastov v maximálne možnej miere priblížiť prirodzenej štruktúre lesa,
- minimalizovať alebo vylúčiť použitie chemických látok,
- optimalizovať výstavbu lesnej cestnej siete a jej systematickou údržbou minimalizovať vodnú eróziu,
- využívať šetrné technológie ťažby a približovania dreva,
- vyčleniť dostatočne veľké územia ponechané na samovývoj, prednostne chrániť prirodzené lesy,
- podporiť, resp. obnoviť primerané obhospodarovanie nelesných biotopov (lúky, pasienky) - kosenie,
  - pastva,
- vytvárať podmienky pre usmernené turistické a rekreačné využívanie územia,
- cielene odstraňovať nepôvodné predovšetkým invázne druhy,
- nepripustiť ťažbu nerastných surovín a vylúčiť umiestnenie objektov banskej infraštruktúry na území biocentra,
- nepripustiť urbanizáciu územia a výstavbu nadradenej infraštruktúry,
- regulovaná kosba lúk a pasienkov,

- prejednávanie PSL so ŠOP,
- ťažba v mimohniezdnom období,
- regulované rozširovanie turistických a poľovníckych chodníkov.

RBc1 Dubový vŕšok

Kategória: Biocentrum regionálneho významu
Výmera: 1 107 ha
Stav biocentra: prevažne vyhovujúci
Lokalizácia: k. ú. Nová Lehota, Stará Lehota
Krátka charakteristika a opis biocentra: Jadro tvoria PR Dubový vŕšok a PP Svíbov, významné lokality lesných a mokraďných spoločenstiev. Vyskytujú sa tu bukové kvetnaté lesy podhorské, lesné a mokraďné spoločenstvá takmer v pôvodnom stave.
Ohrozenia biocentra:

- intenzívne lesné hospodárstvo (zmena drevinového zloženia porastov, zmena porastovej štruktúry, zánik prirodzených štruktúr, intenzívna ťažba starých porastov nad 100 rokov, chemizácia, znečisťovania odpadmi rôzneho druhu, budovanie lesných ciest, erózia, úmyselné rozširovanie alebo spontánny prienik nepôvodných druhov ...),
- nízka intenzita poľnohospodárskeho využívania a zánik jeho tradičných foriem (postupný zánik nelesných biotopov, zmena druhového zloženia lúk, ústup vzácnych a ohrozených druhov flóry a fauny, šírenie ruderálnych druhov, ...),
- nadmerná návštevnosť niektorých častí územia spojená s eróziou, vyrušovaním citlivých druhov fauny, znečisťovaním územia, synantropizáciou,
- nadmerné stavy kopytníkov, vrátane nepôvodných druhov,
- stavebná činnosť.

Navrhované ekostabilizačné a manažmentové opatrenia:

- uplatňovať prírode blízke hospodárenie v lesoch - vylúčenie holorubov,
- na maximálnej ploche hospodáriť pri zachovaní trvalosti lesa (účelový výber, trvalo etážové porasty),
- pri rúbaňovom spôsobe hospodárenia minimalizovať veľkosť obnovovaných plôch a voliť nesymetrické tvary obnovných prvkov,
- maximálne využívať prirodzenú obnovu lesa,
- postupne obnoviť prirodzené drevinové zloženie porastov,
- v porastoch ponechávať stromy na dožitie, dutinové a hniezdne stromy, dostatok odumretého dreva, štruktúru porastov v maximálne možnej miere priblížiť prirodzenej štruktúre lesa,
- minimalizovať alebo vylúčiť použitie chemických látok,
- optimalizovať výstavbu lesnej cestnej siete a jej systematickou údržbou minimalizovať vodnú eróziu,
- využívať šetrné technológie ťažby a približovania dreva,
- vyčleniť dostatočne veľké územia ponechané na samovývoj, prednostne chrániť prirodzené lesy,
- podporiť, resp. obnoviť primerané obhospodarovanie nelesných biotopov (lúky, pasienky) - kosenie, pastva,
- vytvárať podmienky pre usmernené turistické a rekreačné využívanie územia,
- cielene odstraňovať nepôvodné predovšetkým invázne druhy,
- nepripustiť ťažbu nerastných surovín a vylúčiť umiestnenie objektov banskej infraštruktúry na území biocentra,
- nepripustiť urbanizáciu územia a výstavbu nadradenej infraštruktúry,
- regulovaná kosba lúk a pasienkov,
- prejednávanie PSL so ŠOP,
- ťažba v mimohniezdnom období,
- regulované rozširovanie turistických a poľovníckych chodníkov.

RBc2 Prielačina

Kategória: Biocentrum regionálneho významu
Výmera: 2 112 ha
Stav biocentra: prevažne vyhovujúci
Lokalizácia: k. ú. Kalnica, Hôrka nad Váhom, Hrádok, Nová Lehota
Krátka charakteristika a opis biocentra: Súčasť navrhovanej CHKO Tematínske kopce, jedno biocentrum tvorí PR Prielačina, lokalita významná z hľadiska flóry a fauny. Zaberá južnú časť Vysokého Inovca a severnú časť Nízkeho Inovca. Tvoria ho bukové kvetnaté lesy podhorské, bukové lesy kvetnaté, zachovalé lesné spoločenstvá bučín, hniezdiská avifauny.
Ohrozenia biocentra:

- intenzívne lesné hospodárstvo (zmena drevinového zloženia porastov, zmena porastovej štruktúry, zánik prirodzených štruktúr, intenzívna ťažba starých porastov nad 100 rokov, chemizácia, znečisťovania odpadmi rôzneho druhu, budovanie lesných ciest, erózia, úmyselné rozširovanie alebo spontánny prienik nepôvodných druhov ...),
- nízka intenzita poľnohospodárskeho využívania a zánik jeho tradičných foriem (postupný zánik nelesných biotopov, zmena druhového zloženia lúk, ústup vzácnych a ohrozených druhov flóry a fauny,
- šírenie ruderálnych druhov, ...),
- nadmerná návštevnosť niektorých častí územia spojená s eróziou, vyrušovaním citlivých druhov fauny, znečisťovaním územia, synantropizáciou,
- nadmerné stavy kopytníkov, vrátane nepôvodných druhov,
- stavebná činnosť.

Navrhované ekostabilizačné a manažmentové opatrenia:

- uplatňovať prírode blízke hospodárenie v lesoch - vylúčenie holorubov,
- na maximálnej ploche hospodáriť pri zachovaní trvalosti lesa (účelový výber, trvalo etážové porasty),
- pri rúbaňovom spôsobe hospodárenia minimalizovať veľkosť obnovovaných plôch a voliť nesymetrické tvary obnovných prvkov,
- maximálne využívať prirodzenú obnovu lesa,
- postupne obnoviť prirodzené drevinové zloženie porastov,
- v porastoch ponechávať stromy na dožitie, dutinové a hniezdne stromy, dostatok odumretého dreva, štruktúru porastov v maximálne možnej miere priblížiť prirodzenej štruktúre lesa,
- minimalizovať alebo vylúčiť použitie chemických látok,
- optimalizovať výstavbu lesnej cestnej siete a jej systematickou údržbou minimalizovať vodnú eróziu,
- využívať šetrné technológie ťažby a približovania dreva,
- vyčleniť dostatočne veľké územia ponechané na samovývoj, prednostne chrániť prirodzené lesy,
- podporiť, resp. obnoviť primerané obhospodarovanie nelesných biotopov (lúky, pasienky) - kosenie, pastva,
- vytvárať podmienky pre usmernené turistické a rekreačné využívanie územia,
- cielene odstraňovať nepôvodné predovšetkým invázne druhy,
- nepripustiť ťažbu nerastných surovín a vylúčiť umiestnenie objektov banskej infraštruktúry na území biocentra,
- nepripustiť urbanizáciu územia a výstavbu nadradenej infraštruktúry,
- regulovaná kosba lúk a pasienkov,
- prejednávanie PSL so ŠOP,
- ťažba v mimohniezdnom období,
- regulované rozširovanie turistických a poľovníckych chodníkov.

RBc3 Sochoň

Kategória: Biocentrum regionálneho významu
Výmera: 599 ha
Stav biocentra: prevažne nevyhovujúci
Lokalizácia: k. ú. Beckovská Vieska, Kočovce, Nová Ves nad Váhom
Krátka charakteristika a opis biocentra: Významná lokalita rastlinstva a živočíšstva. Obvod predkarpatskej flóry, v území je zriadená zvernica. Tvoria ho dubovo-cerové lesy, dubovo-hrabové lesy karpatské, dubové kyslomilné lesy tvorené dubinami až dubohrabinami s teplomilnou faunou a flórou.
Ohrozenia biocentra:

- intenzívne lesné hospodárstvo (zmena drevinového zloženia porastov, zmena porastovej štruktúry, zánik prirodzených štruktúr, intenzívna ťažba starých porastov nad 100 rokov, chemizácia, znečisťovania odpadmi rôzneho druhu, budovanie lesných ciest, erózia, úmyselné rozširovanie alebo spontánny prienik nepôvodných druhov ...),
- nízka intenzita poľnohospodárskeho využívania a zánik jeho tradičných foriem (postupný zánik nelesných biotopov, zmena druhového zloženia lúk, ústup vzácnych a ohrozených druhov flóry a fauny, šírenie ruderálnych druhov, ...),
- nadmerná návštevnosť niektorých častí územia spojená s eróziou, vyrušovaním citlivých druhov fauny, znečisťovaním územia, synantropizáciou,
- nadmerné stavy kopytníkov, vrátane nepôvodných druhov,
- stavebná činnosť.

Navrhované ekostabilizačné a manažmentové opatrenia:

- uplatňovať prírode blízke hospodárenie v lesoch - vylúčenie holorubov,
- na maximálnej ploche hospodáriť pri zachovaní trvalosti lesa (účelový výber, trvalo etážové porasty),
- pri rúbaňovom spôsobe hospodárenia minimalizovať veľkosť obnovovaných plôch a voliť nesymetrické tvary obnovných prvkov,
- maximálne využívať prirodzenú obnovu lesa,
- postupne obnoviť prirodzené drevinové zloženie porastov,
- v porastoch ponechávať stromy na dožitie, dutinové a hniezdne stromy, dostatok odumretého dreva, štruktúru porastov v maximálne možnej miere priblížiť prirodzenej štruktúre lesa,
- minimalizovať alebo vylúčiť použitie chemických látok,
- optimalizovať výstavbu lesnej cestnej siete a jej systematickou údržbou minimalizovať vodnú eróziu,
- využívať šetrné technológie ťažby a približovania dreva,
- vyčleniť dostatočne veľké územia ponechané na samovývoj, prednostne chrániť prirodzené lesy,
- podporiť, resp. obnoviť primerané obhospodarovanie nelesných biotopov (lúky, pasienky) - kosenie, pastva,
- vytvárať podmienky pre usmernené turistické a rekreačné využívanie územia,
- cielene odstraňovať nepôvodné predovšetkým invázne druhy,
- nepripustiť ťažbu nerastných surovín a vylúčiť umiestnenie objektov banskej infraštruktúry na území biocentra,
- nepripustiť urbanizáciu územia a výstavbu nadradenej infraštruktúry,
- regulovaná kosba lúk a pasienkov,
- prejednávanie PSL so ŠOP,
- ťažba v mimohniezdnom období,
- regulované rozširovanie turistických a poľovníckych chodníkov.

RBc4 Drieňový vrch

Kategória: Biocentrum regionálneho významu
Výmera: 805 ha
Stav biocentra: prevažne vyhovujúci
Lokalizácia: k. ú. Beckov, Kalnica
Krátka charakteristika a opis biocentra: Biocentrum tvoria lesy v ochrannom pásme vodného zdroja, významné z hľadiska flóry a fauny v obvode predkarpatskej flóry. Tvoria ho dubovo-cerové lesy, dubovo- hrabové lesy karpatské, v súčasnosti sú tu dubové lesy s hrabom a teplomilnými krovinami, flórou a faunou.
Ohrozenia biocentra:

- intenzívne lesné hospodárstvo (zmena drevinového zloženia porastov, zmena porastovej štruktúry, zánik prirodzených štruktúr, intenzívna ťažba starých porastov nad 100 rokov, chemizácia, znečisťovania odpadmi rôzneho druhu, budovanie lesných ciest, erózia, úmyselné rozširovanie alebo spontánny prienik nepôvodných druhov ...),
- nízka intenzita poľnohospodárskeho využívania a zánik jeho tradičných foriem (postupný zánik nelesných biotopov, zmena druhového zloženia lúk, ústup vzácnych a ohrozených druhov flóry a fauny, šírenie ruderálnych druhov, ...),
- nadmerná návštevnosť niektorých častí územia spojená s eróziou, vyrušovaním citlivých druhov fauny, znečisťovaním územia, synantropizáciou,
- nadmerné stavy kopytníkov, vrátane nepôvodných druhov,
- stavebná činnosť.

Navrhované ekostabilizačné a manažmentové opatrenia:

- uplatňovať prírode blízke hospodárenie v lesoch - vylúčenie holorubov,
- na maximálnej ploche hospodáriť pri zachovaní trvalosti lesa (účelový výber, trvalo etážové porasty),
- pri rúbaňovom spôsobe hospodárenia minimalizovať veľkosť obnovovaných plôch a voliť nesymetrické tvary obnovných prvkov,
- maximálne využívať prirodzenú obnovu lesa,
- postupne obnoviť prirodzené drevinové zloženie porastov,
- v porastoch ponechávať stromy na dožitie, dutinové a hniezdne stromy, dostatok odumretého dreva, štruktúru porastov v maximálne možnej miere priblížiť prirodzenej štruktúre lesa,
- minimalizovať alebo vylúčiť použitie chemických látok,
- optimalizovať výstavbu lesnej cestnej siete a jej systematickou údržbou minimalizovať vodnú eróziu,
- využívať šetrné technológie ťažby a približovania dreva,
- vyčleniť dostatočne veľké územia ponechané na samovývoj, prednostne chrániť prirodzené lesy,
- podporiť, resp. obnoviť primerané obhospodarovanie nelesných biotopov (lúky, pasienky) - kosenie, pastva,
- vytvárať podmienky pre usmernené turistické a rekreačné využívanie územia,
- cielene odstraňovať nepôvodné predovšetkým invázne druhy,
- nepripustiť ťažbu nerastných surovín a vylúčiť umiestnenie objektov banskej infraštruktúry na území biocentra,
- nepripustiť urbanizáciu územia a výstavbu nadradenej infraštruktúry,
- regulovaná kosba lúk a pasienkov,
- prejednávanie PSL so ŠOP,
- ťažba v mimohniezdnom období,
- regulované rozširovanie turistických a poľovníckych chodníkov.

RBc5 Zelená voda

Kategória: Biocentrum regionálneho významu
Výmera: 99 ha
Stav biocentra: prevažne nevyhovujúci
Lokalizácia: k. ú. Nové Mesto nad Váhom
Krátka charakteristika a opis biocentra: Zvyšky porastov mäkkých lužných lesov, významné zo zoologického hľadiska. Patria do obvodu eupanónskej xerotermnej flóry. Tvoria ho lužné lesy vŕbovo-topoľové, v súčasnosti skupiny topoľa čierneho, vŕby bielej a prímesou jelše lepkavej a jaseňa štíhleho, na menších stanovištiach s agátom bielym. Zvyšky pôvodných mäkkých luhov.
Ohrozenia biocentra:

- intenzívne lesné hospodárstvo (zmena drevinového zloženia porastov, zmena porastovej štruktúry, zánik prirodzených štruktúr, intenzívna ťažba starých porastov nad 100 rokov, chemizácia, znečisťovania odpadmi rôzneho druhu, budovanie lesných ciest, erózia, úmyselné rozširovanie alebo spontánny prienik nepôvodných druhov ...),
- nízka intenzita poľnohospodárskeho využívania a zánik jeho tradičných foriem (postupný zánik nelesných biotopov, zmena druhového zloženia lúk, ústup vzácnych a ohrozených druhov flóry a fauny, šírenie ruderálnych druhov, ...),
- nadmerná návštevnosť niektorých častí územia spojená s eróziou, vyrušovaním citlivých druhov fauny, znečisťovaním územia, synantropizáciou,
- nadmerné stavy kopytníkov, vrátane nepôvodných druhov,
- stavebná činnosť.

Navrhované ekostabilizačné a manažmentové opatrenia:

- uplatňovať prírode blízke hospodárenie v lesoch - vylúčenie holorubov,
- na maximálnej ploche hospodáriť pri zachovaní trvalosti lesa (účelový výber, trvalo etážové porasty),
- pri rúbaňovom spôsobe hospodárenia minimalizovať veľkosť obnovovaných plôch a voliť nesymetrické tvary obnovných prvkov,
- maximálne využívať prirodzenú obnovu lesa,
- postupne obnoviť prirodzené drevinové zloženie porastov,
- v porastoch ponechávať stromy na dožitie, dutinové a hniezdne stromy, dostatok odumretého dreva, štruktúru porastov v maximálne možnej miere priblížiť prirodzenej štruktúre lesa,
- minimalizovať alebo vylúčiť použitie chemických látok,
- optimalizovať výstavbu lesnej cestnej siete a jej systematickou údržbou minimalizovať vodnú eróziu,
- využívať šetrné technológie ťažby a približovania dreva,
- vyčleniť dostatočne veľké územia ponechané na samovývoj, prednostne chrániť prirodzené lesy,
- podporiť, resp. obnoviť primerané obhospodarovanie nelesných biotopov (lúky, pasienky) - kosenie, pastva,
- vytvárať podmienky pre usmernené turistické a rekreačné využívanie územia,
- cielene odstraňovať nepôvodné predovšetkým invázne druhy,
- nepripustiť ťažbu nerastných surovín a vylúčiť umiestnenie objektov banskej infraštruktúry na území biocentra,
- nepripustiť urbanizáciu územia a výstavbu nadradenej infraštruktúry,
- regulovaná kosba lúk a pasienkov,
- prejednávanie PSL so ŠOP,
- ťažba v mimohniezdnom období,
- regulované rozširovanie turistických a poľovníckych chodníkov.

RBc6 Turecký vrch

Kategória: Biocentrum regionálneho významu
Výmera: 275 ha
Stav biocentra: prevažne nevyhovujúci
Lokalizácia: k. ú. Trenčianske Bohuslavice, Nové Mesto nad Váhom
Krátka charakteristika a opis biocentra: Nachádza sa v blízkosti nadregionálneho biokoridoru. Jadro tvorí PR Turecký vrch - lokalita významná z hľadiska fauny, flóry (najmä lúčne xerotermné spoločenstvá), lokality významné z vodohospodárskeho hľadiska. Tvoria ho dubovo-cerové lesy, dubovo-xerotermofilné lesy, submediteránne a skalné stepi, dubovo-hrabové lesy karpatské, sú tu porasty dubohrabín a lúky so vzácnoou xerotermnou vegetáciou, náleziská hlaváčiku jarného a ponikleca veľkokvetého.
Ohrozenia biocentra:

- intenzívne lesné hospodárstvo (zmena drevinového zloženia porastov, zmena porastovej štruktúry, zánik prirodzených štruktúr, intenzívna ťažba starých porastov nad 100 rokov, chemizácia, znečisťovania odpadmi rôzneho druhu, budovanie lesných ciest, erózia, úmyselné rozširovanie alebo spontánny prienik nepôvodných druhov ...),
- nízka intenzita poľnohospodárskeho využívania a zánik jeho tradičných foriem (postupný zánik nelesných biotopov, zmena druhového zloženia lúk, ústup vzácnych a ohrozených druhov flóry a fauny, šírenie ruderálnych druhov, ...),
- nadmerná návštevnosť niektorých častí územia spojená s eróziou, vyrušovaním citlivých druhov fauny, znečisťovaním územia, synantropizáciou,
- nadmerné stavy kopytníkov, vrátane nepôvodných druhov,
- stavebná činnosť.

Navrhované ekostabilizačné a manažmentové opatrenia:

- uplatňovať prírode blízke hospodárenie v lesoch - vylúčenie holorubov,
- na maximálnej ploche hospodáriť pri zachovaní trvalosti lesa (účelový výber, trvalo etážové porasty),
- pri rúbaňovom spôsobe hospodárenia minimalizovať veľkosť obnovovaných plôch a voliť nesymetrické tvary obnovných prvkov,
- maximálne využívať prirodzenú obnovu lesa,
- postupne obnoviť prirodzené drevinové zloženie porastov,
- v porastoch ponechávať stromy na dožitie, dutinové a hniezdne stromy, dostatok odumretého dreva, štruktúru porastov v maximálne možnej miere priblížiť prirodzenej štruktúre lesa,
- minimalizovať alebo vylúčiť použitie chemických látok,
- optimalizovať výstavbu lesnej cestnej siete a jej systematickou údržbou minimalizovať vodnú eróziu,
- využívať šetrné technológie ťažby a približovania dreva,
- vyčleniť dostatočne veľké územia ponechané na samovývoj, prednostne chrániť prirodzené lesy,
- podporiť, resp. obnoviť primerané obhospodarovanie nelesných biotopov (lúky, pasienky) - kosenie, pastva,
- vytvárať podmienky pre usmernené turistické a rekreačné využívanie územia,
- cielene odstraňovať nepôvodné predovšetkým invázne druhy,
- nepripustiť ťažbu nerastných surovín a vylúčiť umiestnenie objektov banskej infraštruktúry na území biocentra,
- nepripustiť urbanizáciu územia a výstavbu nadradenej infraštruktúry,
- regulovaná kosba lúk a pasienkov,
- prejednávanie PSL so ŠOP,
- ťažba v mimohniezdnom období,
- regulované rozširovanie turistických a poľovníckych chodníkov.

RBc7 Hájnica

Kategória: Biocentrum regionálneho významu
Výmera: 159 ha
Stav biocentra: prevažne nevyhovujúci
Lokalizácia: k. ú. Trenčianske Bohuslavice, Haluzice
Krátka charakteristika a opis biocentra: Nachádza sa v blízkosti nadregionálneho biokoridoru. Jadro tvorí PR Hájnica - lokalita významná z hľadiska fauny, flóry (najmä lúčne xerotermné spoločenstvá), lokality významné z vodohospodárskeho hľadiska. Tvoria ho dubovo-cerové lesy, dubovo-xerotermofilné lesy, submediteránne a skalné stepi, dubovo-hrabové lesy karpatské, sú tu porasty dubohrabín a lúky so vzácnoou xerotermnou vegetáciou, náleziská hlaváčiku jarného a ponikleca veľkokvetého.
Ohrozenia biocentra:

- intenzívne lesné hospodárstvo (zmena drevinového zloženia porastov, zmena porastovej štruktúry, zánik prirodzených štruktúr, intenzívna ťažba starých porastov nad 100 rokov, chemizácia, znečisťovania odpadmi rôzneho druhu, budovanie lesných ciest, erózia, úmyselné rozširovanie alebo spontánny prienik nepôvodných druhov ...),
- nízka intenzita poľnohospodárskeho využívania a zánik jeho tradičných foriem (postupný zánik nelesných biotopov, zmena druhového zloženia lúk, ústup vzácnych a ohrozených druhov flóry a fauny, šírenie ruderálnych druhov, ...),
- nadmerná návštevnosť niektorých častí územia spojená s eróziou, vyrušovaním citlivých druhov fauny, znečisťovaním územia, synantropizáciou,
- nadmerné stavy kopytníkov, vrátane nepôvodných druhov,
- stavebná činnosť.

Navrhované ekostabilizačné a manažmentové opatrenia:

- uplatňovať prírode blízke hospodárenie v lesoch - vylúčenie holorubov,
- na maximálnej ploche hospodáriť pri zachovaní trvalosti lesa (účelový výber, trvalo etážové porasty),
- pri rúbaňovom spôsobe hospodárenia minimalizovať veľkosť obnovovaných plôch a voliť nesymetrické tvary obnovných prvkov,
- maximálne využívať prirodzenú obnovu lesa,
- postupne obnoviť prirodzené drevinové zloženie porastov,
- v porastoch ponechávať stromy na dožitie, dutinové a hniezdne stromy, dostatok odumretého dreva, štruktúru porastov v maximálne možnej miere priblížiť prirodzenej štruktúre lesa,
- minimalizovať alebo vylúčiť použitie chemických látok,
- optimalizovať výstavbu lesnej cestnej siete a jej systematickou údržbou minimalizovať vodnú eróziu,
- využívať šetrné technológie ťažby a približovania dreva,
- vyčleniť dostatočne veľké územia ponechané na samovývoj, prednostne chrániť prirodzené lesy,
- podporiť, resp. obnoviť primerané obhospodarovanie nelesných biotopov (lúky, pasienky) - kosenie, pastva,
- vytvárať podmienky pre usmernené turistické a rekreačné využívanie územia,
- cielene odstraňovať nepôvodné predovšetkým invázne druhy,
- nepripustiť ťažbu nerastných surovín a vylúčiť umiestnenie objektov banskej infraštruktúry na území biocentra,
- nepripustiť urbanizáciu územia a výstavbu nadradenej infraštruktúry,
- regulovaná kosba lúk a pasienkov,
- prejednávanie PSL so ŠOP,
- ťažba v mimohniezdnom období,
- regulované rozširovanie turistických a poľovníckych chodníkov.

RBc8 Uhoľníčky

Kategória: Biocentrum regionálneho významu
Výmera: 805 ha
Stav biocentra: prevažne nevyhovujúci
Lokalizácia: k. ú. Stará Turá
Krátka charakteristika a opis biocentra: Krajinársky hodnotný priestor - zvyšky súvislých lesov rozložené do malých lesíkov. Nachádzajú sa tu dubo-hrabové lesy karpatské, mozaikovite dubovo-cerové lesy, lesné spoločenstvá s dubom letným, zimným, agátom, jaseňom, borovicou lesnou a čiernou, miestami s bukom a javorom. Tieto biocentrá sú obkolesené poľnohospodárskou pôdou, sú v dotyku s komunikáciami, alebo osídlením.
Ohrozenia biocentra:

- intenzívne lesné hospodárstvo (zmena drevinového zloženia porastov, zmena porastovej štruktúry, zánik prirodzených štruktúr, intenzívna ťažba starých porastov nad 100 rokov, chemizácia, znečisťovania odpadmi rôzneho druhu, budovanie lesných ciest, erózia, úmyselné rozširovanie alebo spontánny prienik nepôvodných druhov ...),
- nízka intenzita poľnohospodárskeho využívania a zánik jeho tradičných foriem (postupný zánik nelesných biotopov, zmena druhového zloženia lúk, ústup vzácnych a ohrozených druhov flóry a fauny, šírenie ruderálnych druhov, ...),
- nadmerná návštevnosť niektorých častí územia spojená s eróziou, vyrušovaním citlivých druhov fauny, znečisťovaním územia, synantropizáciou,
- nadmerné stavy kopytníkov, vrátane nepôvodných druhov,
- stavebná činnosť.

Navrhované ekostabilizačné a manažmentové opatrenia:

- uplatňovať prírode blízke hospodárenie v lesoch - vylúčenie holorubov,
- na maximálnej ploche hospodáriť pri zachovaní trvalosti lesa (účelový výber, trvalo etážové porasty),
- pri rúbaňovom spôsobe hospodárenia minimalizovať veľkosť obnovovaných plôch a voliť nesymetrické tvary obnovných prvkov,
- maximálne využívať prirodzenú obnovu lesa,
- postupne obnoviť prirodzené drevinové zloženie porastov,
- v porastoch ponechávať stromy na dožitie, dutinové a hniezdne stromy, dostatok odumretého dreva, štruktúru porastov v maximálne možnej miere priblížiť prirodzenej štruktúre lesa,
- minimalizovať alebo vylúčiť použitie chemických látok,
- optimalizovať výstavbu lesnej cestnej siete a jej systematickou údržbou minimalizovať vodnú eróziu,
- využívať šetrné technológie ťažby a približovania dreva,
- vyčleniť dostatočne veľké územia ponechané na samovývoj, prednostne chrániť prirodzené lesy,
- podporiť, resp. obnoviť primerané obhospodarovanie nelesných biotopov (lúky, pasienky) - kosenie, pastva,
- vytvárať podmienky pre usmernené turistické a rekreačné využívanie územia,
- cielene odstraňovať nepôvodné predovšetkým invázne druhy,
- nepripustiť ťažbu nerastných surovín a vylúčiť umiestnenie objektov banskej infraštruktúry na území biocentra,
- nepripustiť urbanizáciu územia a výstavbu nadradenej infraštruktúry,
- regulovaná kosba lúk a pasienkov,
- prejednávanie PSL so ŠOP,
- ťažba v mimohniezdnom období,
- regulované rozširovanie turistických a poľovníckych chodníkov.

RBc9 Lopeník, Nová hora

Kategória: Biocentrum regionálneho významu
Výmera: 2 474 ha
Stav biocentra: prevažne vyhovujúci
Lokalizácia: k. ú. Nová Bošáca, Moravské Lieskové
Krátka charakteristika a opis biocentra: Regionálne biocentrum v nadregionálnom biokoridore. Bez jadra, významné je z hľadiska fauny (hniezdiská vzácnej ornitofauny, hmyz) a flóry (súvislé komplexy lesných spoločenstiev a horských lúk s vegetáciou blízkou prirodzeným spoločenstvám). Ide o lesné komplexy bučín s vtrúseným dubom, hrabom, javorom a smrekom, ojedinele s jedľou a horskými lúkami.
Ohrozenia biocentra:

- intenzívne lesné hospodárstvo (zmena drevinového zloženia porastov, zmena porastovej štruktúry, zánik prirodzených štruktúr, intenzívna ťažba starých porastov nad 100 rokov, chemizácia, znečisťovania odpadmi rôzneho druhu, budovanie lesných ciest, erózia, úmyselné rozširovanie alebo spontánny prienik nepôvodných druhov ...),
- nízka intenzita poľnohospodárskeho využívania a zánik jeho tradičných foriem (postupný zánik nelesných biotopov, zmena druhového zloženia lúk, ústup vzácnych a ohrozených druhov flóry a fauny, šírenie ruderálnych druhov, ...),
- nadmerná návštevnosť niektorých častí územia spojená s eróziou, vyrušovaním citlivých druhov fauny, znečisťovaním územia, synantropizáciou,
- nadmerné stavy kopytníkov, vrátane nepôvodných druhov,
- stavebná činnosť.

Navrhované ekostabilizačné a manažmentové opatrenia:

- uplatňovať prírode blízke hospodárenie v lesoch - vylúčenie holorubov,
- na maximálnej ploche hospodáriť pri zachovaní trvalosti lesa (účelový výber, trvalo etážové porasty),
- pri rúbaňovom spôsobe hospodárenia minimalizovať veľkosť obnovovaných plôch a voliť nesymetrické tvary obnovných prvkov,
- maximálne využívať prirodzenú obnovu lesa,
- postupne obnoviť prirodzené drevinové zloženie porastov,
- v porastoch ponechávať stromy na dožitie, dutinové a hniezdne stromy, dostatok odumretého dreva, štruktúru porastov v maximálne možnej miere priblížiť prirodzenej štruktúre lesa,
- minimalizovať alebo vylúčiť použitie chemických látok,
- optimalizovať výstavbu lesnej cestnej siete a jej systematickou údržbou minimalizovať vodnú eróziu,
- využívať šetrné technológie ťažby a približovania dreva,
- vyčleniť dostatočne veľké územia ponechané na samovývoj, prednostne chrániť prirodzené lesy,
- podporiť, resp. obnoviť primerané obhospodarovanie nelesných biotopov (lúky, pasienky) - kosenie, pastva,
- vytvárať podmienky pre usmernené turistické a rekreačné využívanie územia,
- cielene odstraňovať nepôvodné predovšetkým invázne druhy,
- nepripustiť ťažbu nerastných surovín a vylúčiť umiestnenie objektov banskej infraštruktúry na území biocentra,
- nepripustiť urbanizáciu územia a výstavbu nadradenej infraštruktúry,
- regulovaná kosba lúk a pasienkov,
- prejednávanie PSL so ŠOP,
- ťažba v mimohniezdnom období,
- regulované rozširovanie turistických a poľovníckych chodníkov.

RBc10 Javorina

Kategória: Biocentrum regionálneho významu
Výmera: 1 190 ha
Stav biocentra: prevažne vyhovujúci
Lokalizácia: k. ú. Moravské Lieskové, Hrubá Strana, Horné Bzince, Lubina, Stará Turá
Krátka charakteristika a opis biocentra: Jadro tvorí PR Veľká Javorina, význam má z hľadiska floristického a súvislých lesných komplexov. Tvoria ho lipovo - javorové lesy, bukové lesy kvetnaté, bukové lesy kvetnaté podhorské, lesné porasty s bukom a vtrúseným hrabom, smrekom a javorom aj lúčne spoločenstvá.
Ohrozenia biocentra:

- intenzívne lesné hospodárstvo (zmena drevinového zloženia porastov, zmena porastovej štruktúry, zánik prirodzených štruktúr, intenzívna ťažba starých porastov nad 100 rokov, chemizácia, znečisťovania odpadmi rôzneho druhu, budovanie lesných ciest, erózia, úmyselné rozširovanie alebo spontánny prienik nepôvodných druhov ...),
- nízka intenzita poľnohospodárskeho využívania a zánik jeho tradičných foriem (postupný zánik nelesných biotopov, zmena druhového zloženia lúk, ústup vzácnych a ohrozených druhov flóry a fauny, šírenie ruderálnych druhov, ...),
- nadmerná návštevnosť niektorých častí územia spojená s eróziou, vyrušovaním citlivých druhov fauny, znečisťovaním územia, synantropizáciou,
- nadmerné stavy kopytníkov, vrátane nepôvodných druhov,
- stavebná činnosť.

Navrhované ekostabilizačné a manažmentové opatrenia:

- uplatňovať prírode blízke hospodárenie v lesoch - vylúčenie holorubov,
- na maximálnej ploche hospodáriť pri zachovaní trvalosti lesa (účelový výber, trvalo etážové porasty),
- pri rúbaňovom spôsobe hospodárenia minimalizovať veľkosť obnovovaných plôch a voliť nesymetrické tvary obnovných prvkov,
- maximálne využívať prirodzenú obnovu lesa,
- postupne obnoviť prirodzené drevinové zloženie porastov,
- v porastoch ponechávať stromy na dožitie, dutinové a hniezdne stromy, dostatok odumretého dreva, štruktúru porastov v maximálne možnej miere priblížiť prirodzenej štruktúre lesa,
- minimalizovať alebo vylúčiť použitie chemických látok,
- optimalizovať výstavbu lesnej cestnej siete a jej systematickou údržbou minimalizovať vodnú eróziu,
- využívať šetrné technológie ťažby a približovania dreva,
- vyčleniť dostatočne veľké územia ponechané na samovývoj, prednostne chrániť prirodzené lesy,
- podporiť, resp. obnoviť primerané obhospodarovanie nelesných biotopov (lúky, pasienky) - kosenie, pastva,
- vytvárať podmienky pre usmernené turistické a rekreačné využívanie územia,
- cielene odstraňovať nepôvodné predovšetkým invázne druhy,
- nepripustiť ťažbu nerastných surovín a vylúčiť umiestnenie objektov banskej infraštruktúry na území biocentra,
- nepripustiť urbanizáciu územia a výstavbu nadradenej infraštruktúry,
- regulovaná kosba lúk a pasienkov,
- prejednávanie PSL so ŠOP,
- ťažba v mimohniezdnom období,
- regulované rozširovanie turistických a poľovníckych chodníkov.

RBc11 Zabudišová

Kategória: Biocentrum regionálneho významu
Výmera: 258 ha
Stav biocentra: prevažne vyhovujúci
Lokalizácia: k. ú. Zemianske Podhradie, Bošáca
Krátka charakteristika a opis biocentra: Regionálne biocentrum lesných spoločenstiev. Súčasť CHKO Biele Karpaty, významné z hľadiska lesných a lúčnych spoločenstiev vápencového podložia. Tvoria ho bukové lesy vápnomilné, dubovo-cerové lesy a dubovo-hrabové lesy karpatské. Lesné spoločenstvá dubohrabín až dubobučín v okrajových polohách s agátom, dotvárajú charakter krajiny pohoria Bielych Karpát.
Ohrozenia biocentra:

- intenzívne lesné hospodárstvo (zmena drevinového zloženia porastov, zmena porastovej štruktúry, zánik prirodzených štruktúr, intenzívna ťažba starých porastov nad 100 rokov, chemizácia, znečisťovania odpadmi rôzneho druhu, budovanie lesných ciest, erózia, úmyselné rozširovanie alebo spontánny prienik nepôvodných druhov ...),
- nízka intenzita poľnohospodárskeho využívania a zánik jeho tradičných foriem (postupný zánik nelesných biotopov, zmena druhového zloženia lúk, ústup vzácnych a ohrozených druhov flóry a fauny, šírenie ruderálnych druhov, ...),
- nadmerná návštevnosť niektorých častí územia spojená s eróziou, vyrušovaním citlivých druhov fauny, znečisťovaním územia, synantropizáciou,
- nadmerné stavy kopytníkov, vrátane nepôvodných druhov,
- stavebná činnosť.

Navrhované ekostabilizačné a manažmentové opatrenia:

- uplatňovať prírode blízke hospodárenie v lesoch - vylúčenie holorubov,
- na maximálnej ploche hospodáriť pri zachovaní trvalosti lesa (účelový výber, trvalo etážové porasty),
- pri rúbaňovom spôsobe hospodárenia minimalizovať veľkosť obnovovaných plôch a voliť nesymetrické tvary obnovných prvkov,
- maximálne využívať prirodzenú obnovu lesa,
- postupne obnoviť prirodzené drevinové zloženie porastov,
- v porastoch ponechávať stromy na dožitie, dutinové a hniezdne stromy, dostatok odumretého dreva, štruktúru porastov v maximálne možnej miere priblížiť prirodzenej štruktúre lesa,
- minimalizovať alebo vylúčiť použitie chemických látok,
- optimalizovať výstavbu lesnej cestnej siete a jej systematickou údržbou minimalizovať vodnú eróziu,
- využívať šetrné technológie ťažby a približovania dreva,
- vyčleniť dostatočne veľké územia ponechané na samovývoj, prednostne chrániť prirodzené lesy,
- podporiť, resp. obnoviť primerané obhospodarovanie nelesných biotopov (lúky, pasienky) - kosenie, pastva,
- vytvárať podmienky pre usmernené turistické a rekreačné využívanie územia,
- cielene odstraňovať nepôvodné predovšetkým invázne druhy,
- nepripustiť ťažbu nerastných surovín a vylúčiť umiestnenie objektov banskej infraštruktúry na území biocentra,
- nepripustiť urbanizáciu územia a výstavbu nadradenej infraštruktúry,
- regulovaná kosba lúk a pasienkov,
- prejednávanie PSL so ŠOP,
- ťažba v mimohniezdnom období,
- regulované rozširovanie turistických a poľovníckych chodníkov.

RBc12 Horná Streda

Kategória: Biocentrum regionálneho významu
Výmera: 254 ha
Stav biocentra: prevažne vyhovujúci
Lokalizácia: k. ú. Horná Streda, Lúka
Krátka charakteristika a opis biocentra: Zvyšky porastov mäkkých lužných lesov, významné zo zoologického hľadiska. Patria do obvodu eupanónskej xerotermnej flóry. Tvoria ho lužné lesy vŕbovo-topoľové, v súčasnosti skupiny topoľa čierneho, vŕby bielej a prímesou jelše lepkavej a jaseňa štíhleho, na menších stanovištiach s agátom bielym. Zvyšky pôvodných mäkkých luhov.
Ohrozenia biocentra:

- intenzívne lesné hospodárstvo (zmena drevinového zloženia porastov, zmena porastovej štruktúry, zánik prirodzených štruktúr, intenzívna ťažba starých porastov nad 100 rokov, chemizácia, znečisťovania odpadmi rôzneho druhu, budovanie lesných ciest, erózia, úmyselné rozširovanie alebo spontánny prienik nepôvodných druhov ...),
- nízka intenzita poľnohospodárskeho využívania a zánik jeho tradičných foriem (postupný zánik nelesných biotopov, zmena druhového zloženia lúk, ústup vzácnych a ohrozených druhov flóry a fauny, šírenie ruderálnych druhov, ...),
- nadmerná návštevnosť niektorých častí územia spojená s eróziou, vyrušovaním citlivých druhov fauny, znečisťovaním územia, synantropizáciou,
- nadmerné stavy kopytníkov, vrátane nepôvodných druhov,
- stavebná činnosť.

Navrhované ekostabilizačné a manažmentové opatrenia:

- uplatňovať prírode blízke hospodárenie v lesoch - vylúčenie holorubov,
- na maximálnej ploche hospodáriť pri zachovaní trvalosti lesa (účelový výber, trvalo etážové porasty),
- pri rúbaňovom spôsobe hospodárenia minimalizovať veľkosť obnovovaných plôch a voliť nesymetrické tvary obnovných prvkov,
- maximálne využívať prirodzenú obnovu lesa,
- postupne obnoviť prirodzené drevinové zloženie porastov,
- v porastoch ponechávať stromy na dožitie, dutinové a hniezdne stromy, dostatok odumretého dreva, štruktúru porastov v maximálne možnej miere priblížiť prirodzenej štruktúre lesa,
- minimalizovať alebo vylúčiť použitie chemických látok,
- optimalizovať výstavbu lesnej cestnej siete a jej systematickou údržbou minimalizovať vodnú eróziu,
- využívať šetrné technológie ťažby a približovania dreva,
- vyčleniť dostatočne veľké územia ponechané na samovývoj, prednostne chrániť prirodzené lesy,
- podporiť, resp. obnoviť primerané obhospodarovanie nelesných biotopov (lúky, pasienky) - kosenie, pastva,
- vytvárať podmienky pre usmernené turistické a rekreačné využívanie územia,
- cielene odstraňovať nepôvodné predovšetkým invázne druhy,
- nepripustiť ťažbu nerastných surovín a vylúčiť umiestnenie objektov banskej infraštruktúry na území biocentra,
- nepripustiť urbanizáciu územia a výstavbu nadradenej infraštruktúry,
- regulovaná kosba lúk a pasienkov,
- prejednávanie PSL so ŠOP,
- ťažba v mimohniezdnom období,
- regulované rozširovanie turistických a poľovníckych chodníkov.

RBc13 Hrádok

Kategória: Biocentrum regionálneho významu
Výmera: 293 ha
Stav biocentra: prevažne vyhovujúci
Lokalizácia: k. ú. Považany, Potvorice, Brunovce, Hrádok
Krátka charakteristika a opis biocentra: Zvyšky porastov mäkkých lužných lesov, významné zo zoologického hľadiska. Patria do obvodu eupanónskej xerotermnej flóry. Tvoria ho lužné lesy vŕbovo-topoľové, v súčasnosti skupiny topoľa čierneho, vŕby bielej a prímesou jelše lepkavej a jaseňa štíhleho, na menších stanovištiach s agátom bielym. Zvyšky pôvodných mäkkých luhov.
Ohrozenia biocentra:

- intenzívne lesné hospodárstvo (zmena drevinového zloženia porastov, zmena porastovej štruktúry, zánik prirodzených štruktúr, intenzívna ťažba starých porastov nad 100 rokov, chemizácia, znečisťovania odpadmi rôzneho druhu, budovanie lesných ciest, erózia, úmyselné rozširovanie alebo spontánny prienik nepôvodných druhov ...),
- nízka intenzita poľnohospodárskeho využívania a zánik jeho tradičných foriem (postupný zánik nelesných biotopov, zmena druhového zloženia lúk, ústup vzácnych a ohrozených druhov flóry a fauny, šírenie ruderálnych druhov, ...),
- nadmerná návštevnosť niektorých častí územia spojená s eróziou, vyrušovaním citlivých druhov fauny, znečisťovaním územia, synantropizáciou,
- nadmerné stavy kopytníkov, vrátane nepôvodných druhov,
- stavebná činnosť.

Navrhované ekostabilizačné a manažmentové opatrenia:

- uplatňovať prírode blízke hospodárenie v lesoch - vylúčenie holorubov,
- na maximálnej ploche hospodáriť pri zachovaní trvalosti lesa (účelový výber, trvalo etážové porasty),
- pri rúbaňovom spôsobe hospodárenia minimalizovať veľkosť obnovovaných plôch a voliť nesymetrické tvary obnovných prvkov,
- maximálne využívať prirodzenú obnovu lesa,
- postupne obnoviť prirodzené drevinové zloženie porastov,
- v porastoch ponechávať stromy na dožitie, dutinové a hniezdne stromy, dostatok odumretého dreva, štruktúru porastov v maximálne možnej miere priblížiť prirodzenej štruktúre lesa,
- minimalizovať alebo vylúčiť použitie chemických látok,
- optimalizovať výstavbu lesnej cestnej siete a jej systematickou údržbou minimalizovať vodnú eróziu,
- využívať šetrné technológie ťažby a približovania dreva,
- vyčleniť dostatočne veľké územia ponechané na samovývoj, prednostne chrániť prirodzené lesy,
- podporiť, resp. obnoviť primerané obhospodarovanie nelesných biotopov (lúky, pasienky) - kosenie, pastva,
- vytvárať podmienky pre usmernené turistické a rekreačné využívanie územia,
- cielene odstraňovať nepôvodné predovšetkým invázne druhy,
- nepripustiť ťažbu nerastných surovín a vylúčiť umiestnenie objektov banskej infraštruktúry na území biocentra,
- nepripustiť urbanizáciu územia a výstavbu nadradenej infraštruktúry,
- regulovaná kosba lúk a pasienkov,
- prejednávanie PSL so ŠOP,
- ťažba v mimohniezdnom období,
- regulované rozširovanie turistických a poľovníckych chodníkov.

RBc14 Hôrka nad Váhom

Kategória: Biocentrum regionálneho významu
Výmera: 230 ha
Stav biocentra: prevažne vyhovujúci
Lokalizácia: k. ú. Považany, Hôrka nad Váhom, Nová Ves nad Váhom
Krátka charakteristika a opis biocentra: Zvyšky porastov mäkkých lužných lesov, významné zo zoologického hľadiska. Patria do obvodu eupanónskej xerotermnej flóry. Tvoria ho lužné lesy vŕbovo-topoľové, v súčasnosti skupiny topoľa čierneho, vŕby bielej a prímesou jelše lepkavej a jaseňa štíhleho, na menších stanovištiach s agátom bielym. Zvyšky pôvodných mäkkých luhov.
Ohrozenia biocentra:

- intenzívne lesné hospodárstvo (zmena drevinového zloženia porastov, zmena porastovej štruktúry, zánik prirodzených štruktúr, intenzívna ťažba starých porastov nad 100 rokov, chemizácia, znečisťovania odpadmi rôzneho druhu, budovanie lesných ciest, erózia, úmyselné rozširovanie alebo spontánny prienik nepôvodných druhov ...),
- nízka intenzita poľnohospodárskeho využívania a zánik jeho tradičných foriem (postupný zánik nelesných biotopov, zmena druhového zloženia lúk, ústup vzácnych a ohrozených druhov flóry a fauny, šírenie ruderálnych druhov, ...),
- nadmerná návštevnosť niektorých častí územia spojená s eróziou, vyrušovaním citlivých druhov fauny, znečisťovaním územia, synantropizáciou,
- nadmerné stavy kopytníkov, vrátane nepôvodných druhov,
- stavebná činnosť.

Navrhované ekostabilizačné a manažmentové opatrenia:

- uplatňovať prírode blízke hospodárenie v lesoch - vylúčenie holorubov,
- na maximálnej ploche hospodáriť pri zachovaní trvalosti lesa (účelový výber, trvalo etážové porasty),
- pri rúbaňovom spôsobe hospodárenia minimalizovať veľkosť obnovovaných plôch a voliť nesymetrické tvary obnovných prvkov,
- maximálne využívať prirodzenú obnovu lesa,
- postupne obnoviť prirodzené drevinové zloženie porastov,
- v porastoch ponechávať stromy na dožitie, dutinové a hniezdne stromy, dostatok odumretého dreva, štruktúru porastov v maximálne možnej miere priblížiť prirodzenej štruktúre lesa,
- minimalizovať alebo vylúčiť použitie chemických látok,
- optimalizovať výstavbu lesnej cestnej siete a jej systematickou údržbou minimalizovať vodnú eróziu,
- využívať šetrné technológie ťažby a približovania dreva,
- vyčleniť dostatočne veľké územia ponechané na samovývoj, prednostne chrániť prirodzené lesy,
- podporiť, resp. obnoviť primerané obhospodarovanie nelesných biotopov (lúky, pasienky) - kosenie, pastva,
- vytvárať podmienky pre usmernené turistické a rekreačné využívanie územia,
- cielene odstraňovať nepôvodné predovšetkým invázne druhy,
- nepripustiť ťažbu nerastných surovín a vylúčiť umiestnenie objektov banskej infraštruktúry na území biocentra,
- nepripustiť urbanizáciu územia a výstavbu nadradenej infraštruktúry,
- regulovaná kosba lúk a pasienkov,
- prejednávanie PSL so ŠOP,
- ťažba v mimohniezdnom období,
- regulované rozširovanie turistických a poľovníckych chodníkov.

Biokoridory:

NRBk1 Váh

Dĺžka/šírka/výmera: cca 36 km/od 400 do 1 600 m/ cca 2 400 ha
Kategória: Biokoridor nadregionálneho významu
Stav biokoridoru: nevyhovujúci
Príslušnosť k. ú. : Horná Streda, Brunovce, Potvorice, Považany, Hrádok, Hôrka nad Váhom, Nová Ves nad Váhom, Kočovce, Nové Mesto nad Váhom, Beckovská Vieska, Rakoľuby, Beckov, Trenčianske Bohuslavice
Charakteristika: Spája biocentrá regionálneho významu od Hornej Stredy po Nemšovú. Tvorený je prevažne zvyškami brehových porastov mäkkého luhu (miestami narušenými dosádzaným topoľom kanadským), močiarnymi a vodnými biotopmi a močiarno-vŕbovými porastami. Bylinné zastúpenie má tiež charakteristický ráz zodpovedajúci biotopu riečišť.
Ohrozenia:

- diaľnica,
- intenzívne poľnohospodárstvo,
- skládky odpadov,
- regulácia toku,
- likvidácia a výruby brehových a sprievodných porastov,
- šírenie inváznych druhov
- znečisťovanie brehov skládkami odpadov,
- zarybňovanie nepôvodnými druhmi,
- znečistenie vody,
- intenzívne rybárske a poľovnícke obhospodarovanie,
- urbanizácia v okolí toku a výstavba infraštruktúry.
- stavebná činnosť,
- prípadná ťažba nerastných surovín.
- nadmerná návštevnosť niektorých častí územia spojená s eróziou, vyrušovaním citlivých druhov fauny, znečisťovaním územia, synantropizáciou.

Ekostabilizačné a manažmentové opatrenia:

- kosienky pravidelne vykášať s cieľom zachovať pôvodný genofond. Vylúčiť zalesňovanie týchto plôch,
- neurbanizovať plochy biokoridoru a jeho bezprostrednú blízkosť,
- vylúčiť aplikáciu chemických látok,
- regulovať zarybňovanie nepôvodnými druhmi, snažiť sa o obnovu druhového spektra ichtyofauny,
- minimalizovať reguláciu toku,
- vyvinúť úsilie na spriechodnenie bariér v toku,
- tam, kde to je možné rozšíriť plochy brehových a sprievodných porastov,
- vytvárať podmienky pre usmernené turistické a rekreačné využívanie územia,
- cielene odstraňovať nepôvodné predovšetkým invázne druhy.

NRBk2 hrebeň Považského Inovca a Strážovských vrchov

Dĺžka/šírka/výmera: cca 21 km/od 400 do 1 300 m/ cca 1 260 ha
Kategória: Biokoridor nadregionálneho významu
Stav biokoridoru:
Príslušnosť k. ú.: Horná Streda, Modrovka, Modrová, Stará Lehota, Kalnica
Charakteristika: Spája biocentrum nadregionálneho významu Tematínske vrchy - Kňaží Vrch - Javorníček s ďalšími biocentrami Považského Inovca a Strážovských vrchov. Na území okresu Nové mesto nad Váhom končí na hranici okresu pri biocentre Považský Inovec. Tvoria ho komplexy bukového

a dubového stupňa.

Ohrozenia:

- intenzívne lesné hospodárstvo (zmena drevinového zloženia porastov, zmena porastovej štruktúry, zánik prirodzených štruktúr, intenzívna ťažba starých porastov nad 100 rokov, chemizácia, znečisťovania odpadmi rôzneho druhu, budovanie lesných ciest, erózia, úmyselné rozširovanie alebo spontánny prienik nepôvodných druhov ...),
- nízka intenzita poľnohospodárskeho využívania a zánik jeho tradičných foriem (postupný zánik nelesných biotopov, zmena druhového zloženia lúk, ústup vzácnych a ohrozených druhov flóry a fauny, šírenie ruderálnych druhov, ...),
- nadmerná návštevnosť niektorých častí územia spojená s eróziou, vyrušovaním citlivých druhov fauny, znečisťovaním územia, synantropizáciou,
- stavebná činnosť,
- prípadná ťažba nerastných surovín.

Ekostabilizačné a manažmentové opatrenia:

- uplatňovať prírode blízke hospodárenie v lesoch - vylúčenie holorubov,
- na maximálnej ploche hospodáriť pri zachovaní trvalosti lesa (účelový výber, trvalo etážové porasty),
- pri rúbaňovom spôsobe hospodárenia minimalizovať veľkosť obnovovaných plôch a voliť nesymetrické tvary obnovných prvkov,
- maximálne využívať prirodzenú obnovu lesa,
- postupne obnoviť prirodzené drevinové zloženie porastov,
- v porastoch ponechávať stromy na dožitie, dutinové a hniezdne stromy, dostatok odumretého dreva, štruktúru porastov v maximálne možnej miere priblížiť prirodzenej štruktúre lesa,
- minimalizovať alebo vylúčiť použitie chemických látok,
- optimalizovať výstavbu lesnej cestnej siete a jej systematickou údržbou minimalizovať vodnú eróziu,
- využívať šetrné technológie ťažby a približovania dreva,
- vyčleniť dostatočne veľké územia ponechané na samovývoj, prednostne chrániť prirodzené lesy,
- podporiť, resp. obnoviť primerané obhospodarovanie nelesných biotopov (lúky, pasienky) - kosenie, pastva,
- vytvárať podmienky pre usmernené turistické a rekreačné využívanie územia,
- cielene odstraňovať nepôvodné predovšetkým invázne druhy,
- nepripustiť ťažbu nerastných surovín a vylúčiť umiestnenie objektov banskej infraštruktúry na území,
- nepripustiť urbanizáciu územia a výstavbu nadradenej infraštruktúry,
- regulovaná kosba lúk a pasienkov,
- prejednávanie PSL so ŠOP,
- ťažba v mimohniezdnom období,
- regulované rozširovanie turistických a poľovníckych chodníkov.

<u>NRBk3 hrebeň Bielych Karpát</u>

Dĺžka/šírka/výmera: cca 9 km/od 200 do 1 500 m/ cca 505 ha
Kategória: Biokoridor nadregionálneho významu
Stav biokoridoru:
Príslušnosť k. ú.: Nová Bošáca, Stará Turá
Charakteristika: Pripojený je zo susedných Bílích Karpat na území ČR, prechádza hrebeňovými partiami, ktoré sú prerušené výraznejšími dolinami Klanečnice, Bošácky, Drietomice a Vláry. Tvoria ho lesné komplexy bukového stupňa, miestami horské lúky. V riešenom území sa tiahne cez biocentrum Javorina, Nová hora, Temné, Chabová a Bojková.

Ohrozenia:

- intenzívne lesné hospodárstvo (zmena drevinového zloženia porastov, zmena porastovej štruktúry, zánik prirodzených štruktúr, intenzívna ťažba starých porastov nad 100 rokov, chemizácia, znečisťovania odpadmi rôzneho druhu, budovanie lesných ciest, erózia, úmyselné rozširovanie alebo spontánny prienik nepôvodných druhov ...),
- nízka intenzita poľnohospodárskeho využívania a zánik jeho tradičných foriem (postupný zánik nelesných biotopov, zmena druhového zloženia lúk, ústup vzácnych a ohrozených druhov flóry a fauny, šírenie ruderálnych druhov, ...),
- nadmerná návštevnosť niektorých častí územia spojená s eróziou, vyrušovaním citlivých druhov fauny, znečisťovaním územia, synantropizáciou,
- stavebná činnosť,
- prípadná ťažba nerastných surovín.

Ekostabilizačné a manažmentové opatrenia:

- uplatňovať prírode blízke hospodárenie v lesoch - vylúčenie holorubov,
- na maximálnej ploche hospodáriť pri zachovaní trvalosti lesa (účelový výber, trvalo etážové porasty),
- pri rúbaňovom spôsobe hospodárenia minimalizovať veľkosť obnovovaných plôch a voliť nesymetrické tvary obnovných prvkov,
- maximálne využívať prirodzenú obnovu lesa,
- postupne obnoviť prirodzené drevinové zloženie porastov,
- v porastoch ponechávať stromy na dožitie, dutinové a hniezdne stromy, dostatok odumretého dreva, štruktúru porastov v maximálne možnej miere priblížiť prirodzenej štruktúre lesa,
- minimalizovať alebo vylúčiť použitie chemických látok,
- optimalizovať výstavbu lesnej cestnej siete a jej systematickou údržbou minimalizovať vodnú eróziu,
- využívať šetrné technológie ťažby a približovania dreva,
- vyčleniť dostatočne veľké územia ponechané na samovývoj, prednostne chrániť prirodzené lesy,
- podporiť, resp. obnoviť primerané obhospodarovanie nelesných biotopov (lúky, pasienky) - kosenie, pastva,
- vytvárať podmienky pre usmernené turistické a rekreačné využívanie územia,
- cielene odstraňovať nepôvodné predovšetkým invázne druhy,
- nepripustiť ťažbu nerastných surovín a vylúčiť umiestnenie objektov banskej infraštruktúry na území,
- nepripustiť urbanizáciu územia a výstavbu nadradenej infraštruktúry,
- regulovaná kosba lúk a pasienkov,
- prejednávanie PSL so ŠOP,
- ťažba v mimohniezdnom období,
- regulované rozširovanie turistických a poľovníckych chodníkov.

<u>NRBk4 Tematínske vrchy - Hrádok</u>

Dĺžka/šírka/výmera: cca 8 km/od 100 do 1 500 m/ cca 570 ha
Kategória: Biokoridor nadregionálneho významu
Stav biokoridoru:
Príslušnosť k. ú.: Hrádok
Charakteristika: Tento biokoridor spája nadregionálny biokoridor Považského Inovca cez biocentrum Prielačina, Tematínske vrchy - Javorníček - Kňaží vrch, Hrádok s nadregionálnym biokoridorom - rieky Váhu. Tvoria ho komplexy lesných porastov dubobučín a dubín a poľnohospodárskej pôdy, trvalých kultúr a ornej pôdy.

Ohrozenia:

- intenzívne lesné hospodárstvo (zmena drevinového zloženia porastov, zmena porastovej štruktúry, zánik prirodzených štruktúr, intenzívna ťažba starých porastov nad 100 rokov, chemizácia, znečisťovania odpadmi rôzneho druhu, budovanie lesných ciest, erózia, úmyselné rozširovanie alebo spontánny prienik nepôvodných druhov ...),
- nízka intenzita poľnohospodárskeho využívania a zánik jeho tradičných foriem (postupný zánik nelesných biotopov, zmena druhového zloženia lúk, ústup vzácnych a ohrozených druhov flóry a fauny, šírenie ruderálnych druhov, ...),
- nadmerná návštevnosť niektorých častí územia spojená s eróziou, vyrušovaním citlivých druhov fauny, znečisťovaním územia, synantropizáciou,
- stavebná činnosť,
- prípadná ťažba nerastných surovín.

Ekostabilizačné a manažmentové opatrenia:

- uplatňovať prírode blízke hospodárenie v lesoch - vylúčenie holorubov,
- na maximálnej ploche hospodáriť pri zachovaní trvalosti lesa (účelový výber, trvalo etážové porasty),
- pri rúbaňovom spôsobe hospodárenia minimalizovať veľkosť obnovovaných plôch a voliť nesymetrické tvary obnovných prvkov,
- maximálne využívať prirodzenú obnovu lesa,
- postupne obnoviť prirodzené drevinové zloženie porastov,
- v porastoch ponechávať stromy na dožitie, dutinové a hniezdne stromy, dostatok odumretého dreva, štruktúru porastov v maximálne možnej miere priblížiť prirodzenej štruktúre lesa,
- minimalizovať alebo vylúčiť použitie chemických látok,
- optimalizovať výstavbu lesnej cestnej siete a jej systematickou údržbou minimalizovať vodnú eróziu,
- využívať šetrné technológie ťažby a približovania dreva,
- vyčleniť dostatočne veľké územia ponechané na samovývoj, prednostne chrániť prirodzené lesy,
- podporiť, resp. obnoviť primerané obhospodarovanie nelesných biotopov (lúky, pasienky) - kosenie, pastva,
- vytvárať podmienky pre usmernené turistické a rekreačné využívanie územia,
- cielene odstraňovať nepôvodné predovšetkým invázne druhy,
- nepripustiť ťažbu nerastných surovín a vylúčiť umiestnenie objektov banskej infraštruktúry na území,
- nepripustiť urbanizáciu územia a výstavbu nadradenej infraštruktúry,
- regulovaná kosba lúk a pasienkov,
- prejednávanie PSL so ŠOP,
- ťažba v mimohniezdnom období,
- regulované rozširovanie turistických a poľovníckych chodníkov.

<u>NRBk5 Dubový vŕšok - Lipovce</u>

Dĺžka/šírka/výmera: cca 13 km/od 700 do 1 300 m/cca 657 ha
Kategória: Biokoridor nadregionálneho významu
Stav biokoridoru:
Príslušnosť k. ú.: Dolné Srnie, Nové Mesto nad Váhom, Dolné Bzince, Horné Bzince
Charakteristika: Spája nadregionálny biokoridor Považský Inovec s nadregionálnym biokoridorom rieky Váh a s nadregionálnym biokoridorom Malých Karpát. Vo svojej trase sa napája s ďalšími regionálnymi biokoridormi na nadregionálne a regionálne biocentrá. Prechádza prevažne intenzívne

obrábanou poľnohospodárskou krajinou.

Ohrozenia:

- intenzívne lesné hospodárstvo (zmena drevinového zloženia porastov, zmena porastovej štruktúry, zánik prirodzených štruktúr, intenzívna ťažba starých porastov nad 100 rokov, chemizácia, znečisťovania odpadmi rôzneho druhu, budovanie lesných ciest, erózia, úmyselné rozširovanie alebo spontánny prienik nepôvodných druhov ...),
- nízka intenzita poľnohospodárskeho využívania a zánik jeho tradičných foriem (postupný zánik nelesných biotopov, zmena druhového zloženia lúk, ústup vzácnych a ohrozených druhov flóry a fauny, šírenie ruderálnych druhov, ...),
- nadmerná návštevnosť niektorých častí územia spojená s eróziou, vyrušovaním citlivých druhov fauny, znečisťovaním územia, synantropizáciou,
- stavebná činnosť,
- prípadná ťažba nerastných surovín.

Ekostabilizačné a manažmentové opatrenia:

- v území je dovolená poľnohospodárska činnosť,
- zákaz výstavby 22, 110, 400 a iného KV vedenia, ktoré by zapríčinilo úhyn tiahnúcich druhov vtákov pri jarných a jesenných migráciách,
- vzhľadom na to, že sa jedná o poľnohospodársky intenzívne využívanú krajinu s vysokým podielom ornej pôdy, bolo by vhodné zvýšiť podiel trávnatých porastov a pásov krovín,
- zamedziť výrubu mimolesnej zelene a zachovať všetky mokraďné spoločenstvá,
- uplatňovať prírode blízke hospodárenie v lesoch - vylúčenie holorubov,
- na maximálnej ploche hospodáriť pri zachovaní trvalosti lesa (účelový výber, trvalo etážové porasty),
- pri rúbaňovom spôsobe hospodárenia minimalizovať veľkosť obnovovaných plôch a voliť nesymetrické tvary obnovných prvkov,
- maximálne využívať prirodzenú obnovu lesa,
- postupne obnoviť prirodzené drevinové zloženie porastov,
- v porastoch ponechávať stromy na dožitie, dutinové a hniezdne stromy, dostatok odumretého dreva, štruktúru porastov v maximálne možnej miere priblížiť prirodzenej štruktúre lesa,
- minimalizovať alebo vylúčiť použitie chemických látok,
- optimalizovať výstavbu lesnej cestnej siete a jej systematickou údržbou minimalizovať vodnú eróziu,
- využívať šetrné technológie ťažby a približovania dreva,
- vyčleniť dostatočne veľké územia ponechané na samovývoj, prednostne chrániť prirodzené lesy,
- podporiť, resp. obnoviť primerané obhospodarovanie nelesných biotopov (lúky, pasienky) - kosenie, pastva,
- vytvárať podmienky pre usmernené turistické a rekreačné využívanie územia,
- cielene odstraňovať nepôvodné predovšetkým invázne druhy,
- nepripustiť ťažbu nerastných surovín a vylúčiť umiestnenie objektov banskej infraštruktúry na území,
- nepripustiť urbanizáciu územia a výstavbu nadradenej infraštruktúry,
- regulovaná kosba lúk a pasienkov,
- prejednávanie PSL so ŠOP,
- ťažba v mimohniezdnom období,
- regulované rozširovanie turistických a poľovníckych chodníkov.

RBk1 Zelená voda - Drieňový vrch - Považský Inovec - Svinica

Dĺžka/šírka/výmera: cca 15 km/od 400 do 1 300 m/cca 1 200 ha
Kategória: Biokoridor regionálneho významu
Stav biokoridoru:
Príslušnosť k. ú.: Rakoľuby, Beckovská Vieska, Kočovce, Nová Ves nad Váhom, Hôrka nad Váhom

Charakteristika: Spája biocentrá na nive Váhu s biocentrami xerotermov a hrebeňov Považského Inovca a pokračuje na biocentrum Banovskej pahorkatiny. Prechádza poľnohospodárskou krajinou v úseku Zelená voda - Považský Inovec a nad sídlom Selec vstupuje do lesných porastov Považského Inovca.
Ohrozenia:

- intenzívne lesné hospodárstvo (zmena drevinového zloženia porastov, zmena porastovej štruktúry, zánik prirodzených štruktúr, intenzívna ťažba starých porastov nad 100 rokov, chemizácia, znečisťovania odpadmi rôzneho druhu, budovanie lesných ciest, erózia, úmyselné rozširovanie alebo spontánny prienik nepôvodných druhov ...),
- nízka intenzita poľnohospodárskeho využívania a zánik jeho tradičných foriem (postupný zánik nelesných biotopov, zmena druhového zloženia lúk, ústup vzácnych a ohrozených druhov flóry a fauny, šírenie ruderálnych druhov, ...),
- nadmerná návštevnosť niektorých častí územia spojená s eróziou, vyrušovaním citlivých druhov fauny, znečisťovaním územia, synantropizáciou,
- stavebná činnosť,
- prípadná ťažba nerastných surovín.

Ekostabilizačné a manažmentové opatrenia:

- zákaz výstavby 22, 110, 400 a iného KV vedenia, ktoré by zapríčinilo úhyn tiahnucich druhov vtáctva pri jarných a jesenných migráciách,
- nenarúšať brehové porasty a remízky stromových porastov so spoločenstvami svahových kriačín,
- uplatňovať prírode blízke hospodárenie v lesoch - vylúčenie holorubov,
- minimalizovať alebo vylúčiť použitie chemických látok,
- vyčleniť dostatočne veľké územia ponechané na samovývoj, prednostne chrániť prirodzené lesy,
- podporiť resp. obnoviť primerané obhospodarovanie nelesných biotopov (lúky, pasienky) - kosenie, pastva,
- vytvárať podmienky pre usmernené turistické a rekreačné využívanie územia,
- cielene odstraňovať nepôvodné predovšetkým invázne druhy,
- nepripustiť ťažbu nerastných surovín a vylúčiť umiestnenie objektov banskej infraštruktúry na území,
- nepripustiť urbanizáciu územia a výstavbu nadradenej infraštruktúry.

RBk2 Turecký vrch - Považský Inovec

Dĺžka/šírka/výmera: cca 8 km/od 600 do 1 600 m/cca 888 ha **Kategória:** Biokoridor regionálneho významu **Stav biokoridoru:**
Príslušnosť k. ú.: Beckov, Rakoľuby, Kalnica
Charakteristika: Spája nadregionálny biokoridor Považského Inovca cez biocentrum Považský Inovec, Drieňový vrch a Bodorku s nadregionálnym biokoridorom rieky Váh. Charakterizovaný je spoločenstvami dubohrabín a dubobučín, xerotermnými spoločenstvami dubín.
Ohrozenia:

- intenzívne lesné hospodárstvo (zmena drevinového zloženia porastov, zmena porastovej štruktúry, zánik prirodzených štruktúr, intenzívna ťažba starých porastov nad 100 rokov, chemizácia, znečisťovania odpadmi rôzneho druhu, budovanie lesných ciest, erózia, úmyselné

rozširovanie alebo spontánny prienik nepôvodných druhov ...),
- nízka intenzita poľnohospodárskeho využívania a zánik jeho tradičných foriem (postupný zánik nelesných biotopov, zmena druhového zloženia lúk, ústup vzácnych a ohrozených druhov flóry a fauny, šírenie ruderálnych druhov, ...),
- nadmerná návštevnosť niektorých častí územia spojená s eróziou, vyrušovaním citlivých druhov fauny, znečisťovaním územia, synantropizáciou,
- stavebná činnosť,
- prípadná ťažba nerastných surovín.

Ekostabilizačné a manažmentové opatrenia:
- zákaz výstavby 22, 110, 400 a iného KV vedenia, ktoré by zapríčinilo úhyn tiahnucich druhov vtáctva pri jarných a jesenných migráciách,
- nenarúšať brehové porasty a remízky stromových porastov so spoločenstvami svahových kriačín,
- uplatňovať prírode blízke hospodárenie v lesoch - vylúčenie holorubov,
- minimalizovať alebo vylúčiť použitie chemických látok,
- vyčleniť dostatočne veľké územia ponechané na samovývoj, prednostne chrániť prirodzené lesy,
- podporiť resp. obnoviť primerané obhospodarovanie nelesných biotopov (lúky, pasienky) - kosenie, pastva,
- vytvárať podmienky pre usmernené turistické a rekreačné využívanie územia,
- cielene odstraňovať nepôvodné predovšetkým invázne druhy,
- nepripustiť ťažbu nerastných surovín a vylúčiť umiestnenie objektov banskej infraštruktúry na území,
- nepripustiť urbanizáciu územia a výstavbu nadradenej infraštruktúry.

RBk3 Borotová - Lipovec

Dĺžka/šírka/výmera: cca 7 km/od 600 do 1 300 m/cca 778 ha
Kategória: Biokoridor regionálneho významu
Stav biokoridoru:
Príslušnosť k. ú.: Stará Turá
Charakteristika: Biokoridor spájajúci Malé Karpaty s Bielymi Karpatmi cez biocentrum Uhoľníčky.
Ohrozenia:
- intenzívne lesné hospodárstvo (zmena drevinového zloženia porastov, zmena porastovej štruktúry, zánik prirodzených štruktúr, intenzívna ťažba starých porastov nad 100 rokov, chemizácia, znečisťovania odpadmi rôzneho druhu, budovanie lesných ciest, erózia, úmyselné rozširovanie alebo spontánny prienik nepôvodných druhov ...),
- nízka intenzita poľnohospodárskeho využívania a zánik jeho tradičných foriem (postupný zánik nelesných biotopov, zmena druhového zloženia lúk, ústup vzácnych a ohrozených druhov flóry a fauny, šírenie ruderálnych druhov, ...),
- nadmerná návštevnosť niektorých častí územia spojená s eróziou, vyrušovaním citlivých druhov fauny, znečisťovaním územia, synantropizáciou,
- stavebná činnosť,
- prípadná ťažba nerastných surovín.

Ekostabilizačné a manažmentové opatrenia:
- uplatňovať prírode blízke hospodárenie v lesoch - vylúčenie holorubov,
- na maximálnej ploche hospodáriť pri zachovaní trvalosti lesa (účelový výber, trvalo etážové porasty),
- pri rúbaňovom spôsobe hospodárenia minimalizovať veľkosť obnovovaných plôch a voliť nesymetrické tvary obnovných prvkov,
- maximálne využívať prirodzenú obnovu lesa,
- postupne obnoviť prirodzené drevinové zloženie porastov,
- v porastoch ponechávať stromy na dožitie, dutinové a hniezdne stromy, dostatok odumretého

dreva, štruktúru porastov v maximálne možnej miere priblížiť prirodzenej štruktúre lesa,
- minimalizovať alebo vylúčiť použitie chemických látok,
- optimalizovať výstavbu lesnej cestnej siete a jej systematickou údržbou minimalizovať vodnú eróziu,
- využívať šetrné technológie ťažby a približovania dreva,
- vyčleniť dostatočne veľké územia ponechané na samovývoj, prednostne chrániť prirodzené lesy,
- podporiť, resp. obnoviť primerané obhospodarovanie nelesných biotopov (lúky, pasienky) - kosenie, pastva,
- vytvárať podmienky pre usmernené turistické a rekreačné využívanie územia,
- cielene odstraňovať nepôvodné predovšetkým invázne druhy,
- nepripustiť ťažbu nerastných surovín a vylúčiť umiestnenie objektov banskej infraštruktúry na území,
- nepripustiť urbanizáciu územia a výstavbu nadradenej infraštruktúry,
- regulovaná kosba lúk a pasienkov,
- prejednávanie PSL so ŠOP,
- ťažba v mimohniezdnom období,
- regulované rozširovanie turistických a poľovníckych chodníkov.

RBk4 Borotová - Maleník

Dĺžka/šírka/výmera: cca 7 km/od 600 do 1 300 m/cca 853 ha
Kategória: Biokoridor regionálneho významu
Stav biokoridoru:
Príslušnosť k. ú.: Stará Turá, Lubina, Horné Bzince
Charakteristika: Biokoridor spájajúci biocentrum Uhoľníčky s biocentrom Javorina a ďalšími časťami siete RÚSES.
Ohrozenia:
- intenzívne lesné hospodárstvo (zmena drevinového zloženia porastov, zmena porastovej štruktúry, zánik prirodzených štruktúr, intenzívna ťažba starých porastov nad 100 rokov, chemizácia, znečisťovania odpadmi rôzneho druhu, budovanie lesných ciest, erózia, úmyselné rozširovanie alebo spontánny prienik nepôvodných druhov ...),
- nízka intenzita poľnohospodárskeho využívania a zánik jeho tradičných foriem (postupný zánik nelesných biotopov, zmena druhového zloženia lúk, ústup vzácnych a ohrozených druhov flóry a fauny, šírenie ruderálnych druhov, ...),
- nadmerná návštevnosť niektorých častí územia spojená s eróziou, vyrušovaním citlivých druhov fauny, znečisťovaním územia, synantropizáciou,
- stavebná činnosť,
- prípadná ťažba nerastných surovín.

Ekostabilizačné a manažmentové opatrenia:
- uplatňovať prírode blízke hospodárenie v lesoch - vylúčenie holorubov,
- na maximálnej ploche hospodáriť pri zachovaní trvalosti lesa (účelový výber, trvalo etážové porasty),
- pri rúbaňovom spôsobe hospodárenia minimalizovať veľkosť obnovovaných plôch a voliť nesymetrické tvary obnovných prvkov,
- maximálne využívať prirodzenú obnovu lesa,
- postupne obnoviť prirodzené drevinové zloženie porastov,
- v porastoch ponechávať stromy na dožitie, dutinové a hniezdne stromy, dostatok odumretého dreva, štruktúru porastov v maximálne možnej miere priblížiť prirodzenej štruktúre lesa,
- minimalizovať alebo vylúčiť použitie chemických látok,
- optimalizovať výstavbu lesnej cestnej siete a jej systematickou údržbou minimalizovať vodnú eróziu,
- využívať šetrné technológie ťažby a približovania dreva,

- vyčleniť dostatočne veľké územia ponechané na samovývoj, prednostne chrániť prirodzené lesy,
- podporiť, resp. obnoviť primerané obhospodarovanie nelesných biotopov (lúky, pasienky) - kosenie, pastva,
- vytvárať podmienky pre usmernené turistické a rekreačné využívanie územia,
- cielene odstraňovať nepôvodné predovšetkým invázne druhy,
- nepripustiť ťažbu nerastných surovín a vylúčiť umiestnenie objektov banskej infraštruktúry na území,
- nepripustiť urbanizáciu územia a výstavbu nadradenej infraštruktúry,
- regulovaná kosba lúk a pasienkov,
- prejednávanie PSL so ŠOP,
- ťažba v mimohniezdnom období,
- regulované rozširovanie turistických a poľovníckych chodníkov.

RBk5 Borotová - Plešivec

Dĺžka/šírka/výmera: cca 21 km/od 700 do 1 500 m/1 600 ha
Kategória: Biokoridor regionálneho významu
Stav biokoridoru:
Príslušnosť k. ú.: Višňové, Vaďovce, Hrušovce, Lubina, Stará Turá
Charakteristika: Vychádza z nadregionálneho biocentra Plešivec - Drapliak a prechádza krajinným priestorom na regionálne biocentrum Uholnícky, smerom na sídlo Jablonka v okrese Senica. Tento biokoridor prechádza cez zvyšky vegetačného krytu Bielokarpatského podhoria tvorenej zvyškami lesov - dubín, dubohrabín a rozptýlenej zelene lúk, starých sadov a ornej pôdy.
Ohrozenia:
- intenzívne lesné hospodárstvo (zmena drevinového zloženia porastov, zmena porastovej štruktúry, zánik prirodzených štruktúr, intenzívna ťažba starých porastov nad 100 rokov, chemizácia, znečisťovania odpadmi rôzneho druhu, budovanie lesných ciest, erózia, úmyselné rozširovanie alebo spontánny prienik nepôvodných druhov ...),
- nízka intenzita poľnohospodárskeho využívania a zánik jeho tradičných foriem (postupný zánik nelesných biotopov, zmena druhového zloženia lúk, ústup vzácnych a ohrozených druhov flóry a fauny, šírenie ruderálnych druhov, ...),
- nadmerná návštevnosť niektorých častí územia spojená s eróziou, vyrušovaním citlivých druhov fauny, znečisťovaním územia, synantropizáciou,
- stavebná činnosť,
- prípadná ťažba nerastných surovín.

Ekostabilizačné a manažmentové opatrenia:
- uplatňovať prírode blízke hospodárenie v lesoch - vylúčenie holorubov,
- na maximálnej ploche hospodáriť pri zachovaní trvalosti lesa (účelový výber, trvalo etážové porasty),
- pri rúbaňovom spôsobe hospodárenia minimalizovať veľkosť obnovovaných plôch a voliť nesymetrické tvary obnovných prvkov,
- maximálne využívať prirodzenú obnovu lesa,
- postupne obnoviť prirodzené drevinové zloženie porastov,
- v porastoch ponechávať stromy na dožitie, dutinové a hniezdne stromy, dostatok odumretého dreva, štruktúru porastov v maximálne možnej miere priblížiť prirodzenej štruktúre lesa,
- minimalizovať alebo vylúčiť použitie chemických látok,
- optimalizovať výstavbu lesnej cestnej siete a jej systematickou údržbou minimalizovať vodnú eróziu,
- využívať šetrné technológie ťažby a približovania dreva,
- vyčleniť dostatočne veľké územia ponechané na samovývoj, prednostne chrániť prirodzené lesy,
- podporiť, resp. obnoviť primerané obhospodarovanie nelesných biotopov (lúky, pasienky) -

kosenie, pastva,
- vytvárať podmienky pre usmernené turistické a rekreačné využívanie územia,
- cielene odstraňovať nepôvodné predovšetkým invázne druhy,
- nepripustiť ťažbu nerastných surovín a vylúčiť umiestnenie objektov banskej infraštruktúry na území,
- nepripustiť urbanizáciu územia a výstavbu nadradenej infraštruktúry,
- regulovaná kosba lúk a pasienkov,
- prejednávanie PSL so ŠOP,
- ťažba v mimohniezdnom období,
- regulované rozširovanie turistických a poľovníckych chodníkov.

RBk6 Klanečnica

Dĺžka/šírka/výmera: cca 13 km/od 800 do 1 100 m/cca 157 ha
Kategória: Biokoridor regionálneho významu
Stav biokoridoru:
Príslušnosť k. ú.: Dolné Srnie, Moravské Lieskové, Nové Mesto nad Váhom
Charakteristika: Biokoridor prepája údolie Váhu s Bielymi Karpatmi, pričom križuje aj mnohé ďalšie regionálne biokoridory.
Ohrozenia:
- intenzívne lesné hospodárstvo (zmena drevinového zloženia porastov, zmena porastovej štruktúry, zánik prirodzených štruktúr, intenzívna ťažba starých porastov nad 100 rokov, chemizácia, znečisťovania odpadmi rôzneho druhu, budovanie lesných ciest, erózia, úmyselné rozširovanie alebo spontánny prienik nepôvodných druhov ...),
- nízka intenzita poľnohospodárskeho využívania a zánik jeho tradičných foriem (postupný zánik nelesných biotopov, zmena druhového zloženia lúk, ústup vzácnych a ohrozených druhov flóry a fauny, šírenie ruderálnych druhov, ...),
- nadmerná návštevnosť niektorých častí územia spojená s eróziou, vyrušovaním citlivých druhov fauny, znečisťovaním územia, synantropizáciou,
- stavebná činnosť,
- prípadná ťažba nerastných surovín.

Ekostabilizačné a manažmentové opatrenia:
- uplatňovať prírode blízke hospodárenie v lesoch - vylúčenie holorubov,
- na maximálnej ploche hospodáriť pri zachovaní trvalosti lesa (účelový výber, trvalo etážové porasty),
- pri rúbaňovom spôsobe hospodárenia minimalizovať veľkosť obnovovaných plôch a voliť nesymetrické tvary obnovných prvkov,
- maximálne využívať prirodzenú obnovu lesa,
- postupne obnoviť prirodzené drevinové zloženie porastov,
- v porastoch ponechávať stromy na dožitie, dutinové a hniezdne stromy, dostatok odumretého dreva, štruktúru porastov v maximálne možnej miere priblížiť prirodzenej štruktúre lesa,
- minimalizovať alebo vylúčiť použitie chemických látok,
- optimalizovať výstavbu lesnej cestnej siete a jej systematickou údržbou minimalizovať vodnú eróziu,
- využívať šetrné technológie ťažby a približovania dreva,
- vyčleniť dostatočne veľké územia ponechané na samovývoj, prednostne chrániť prirodzené lesy,
- podporiť, resp. obnoviť primerané obhospodarovanie nelesných biotopov (lúky, pasienky) - kosenie, pastva,
- vytvárať podmienky pre usmernené turistické a rekreačné využívanie územia,
- cielene odstraňovať nepôvodné predovšetkým invázne druhy,
- nepripustiť ťažbu nerastných surovín a vylúčiť umiestnenie objektov banskej infraštruktúry na území,

- nepripustiť urbanizáciu územia a výstavbu nadradenej infraštruktúry,
- regulovaná kosba lúk a pasienkov,
- prejednávanie PSL so ŠOP,
- ťažba v mimohniezdnom období,
- regulované rozširovanie turistických a poľovníckych chodníkov.

RBk7 Zábudišová

Dĺžka/šírka/výmera: cca 13 km/od 500 do 1 300 m/cca 1 283 ha
Kategória: Biokoridor regionálneho významu
Stav biokoridoru:
Príslušnosť k. ú.: Moravské Lieskové, Bošáca, Zemianske Podhradie, Nová Bošáca, Haluzice
Charakteristika: Spája nadregionálny biokoridor hrebeňa Bielych Karpát s biocentrami Zábudišová a ďalšími regionálnymi biokoridormi. Charakterizovaný je spoločenstvami dubohrabín a dubobučín, xerotermnými spoločenstvami dubín.
Ohrozenia:

- intenzívne lesné hospodárstvo (zmena drevinového zloženia porastov, zmena porastovej štruktúry, zánik prirodzených štruktúr, intenzívna ťažba starých porastov nad 100 rokov, chemizácia, znečisťovania odpadmi rôzneho druhu, budovanie lesných ciest, erózia, úmyselné rozširovanie alebo spontánny prienik nepôvodných druhov ...),
- nízka intenzita poľnohospodárskeho využívania a zánik jeho tradičných foriem (postupný zánik nelesných biotopov, zmena druhového zloženia lúk, ústup vzácnych a ohrozených druhov flóry a fauny, šírenie ruderálnych druhov, ...),
- nadmerná návštevnosť niektorých častí územia spojená s eróziou, vyrušovaním citlivých druhov fauny, znečisťovaním územia, synantropizáciou,
- stavebná činnosť,
- prípadná ťažba nerastných surovín.

Ekostabilizačné a manažmentové opatrenia:

- uplatňovať prírode blízke hospodárenie v lesoch - vylúčenie holorubov,
- na maximálnej ploche hospodáriť pri zachovaní trvalosti lesa (účelový výber, trvalo etážové porasty),
- pri rúbaňovom spôsobe hospodárenia minimalizovať veľkosť obnovovaných plôch a voliť nesymetrické tvary obnovných prvkov,
- maximálne využívať prirodzenú obnovu lesa,
- postupne obnoviť prirodzené drevinové zloženie porastov,
- v porastoch ponechávať stromy na dožitie, dutinové a hniezdne stromy, dostatok odumretého dreva, štruktúru porastov v maximálne možnej miere priblížiť prirodzenej štruktúre lesa,
- minimalizovať alebo vylúčiť použitie chemických látok,
- optimalizovať výstavbu lesnej cestnej siete a jej systematickou údržbou minimalizovať vodnú eróziu,
- využívať šetrné technológie ťažby a približovania dreva,
- vyčleniť dostatočne veľké územia ponechané na samovývoj, prednostne chrániť prirodzené lesy,
- podporiť, resp. obnoviť primerané obhospodarovanie nelesných biotopov (lúky, pasienky) - kosenie, pastva,
- vytvárať podmienky pre usmernené turistické a rekreačné využívanie územia,
- cielene odstraňovať nepôvodné predovšetkým invázne druhy,
- nepripustiť ťažbu nerastných surovín a vylúčiť umiestnenie objektov banskej infraštruktúry na území,
- nepripustiť urbanizáciu územia a výstavbu nadradenej infraštruktúry,
- regulovaná kosba lúk a pasienkov,
- prejednávanie PSL so ŠOP,

- ťažba v mimohniezdnom období,
- regulované rozširovanie turistických a poľovníckych chodníkov.

RBk8 Dubová

Dĺžka/šírka/výmera: cca 16 km/od 500 do 3 000 m/cca 2 766 ha
Kategória: Biokoridor regionálneho významu
Príslušnosť k. ú.: Podolie, Pobedim, Horná Streda, Častkovce, Čachtice, Brunovce
Charakteristika: Ide o biokoridor prepájajúci údolie Váhu s Bielymi Karpatmi, konkrétnejšie s biocentrom nadregionálneho významu Plešivec - Drapliak. Prechádza silne pozmenenou krajinou.
Ohrozenia:

- diaľnica,
- intenzívne poľnohospodárstvo,
- skládky odpadov,
- regulácia toku,
- likvidácia a výruby brehových a sprievodných porastov,
- šírenie inváznych druhov
- znečisťovanie brehov skládkami odpadov,
- zarybňovanie nepôvodnými druhmi,
- znečistenie vody,
- intenzívne rybárske a poľovnícke obhospodarovanie,
- urbanizácia v okolí toku a výstavba infraštruktúry.
- stavebná činnosť,
- prípadná ťažba nerastných surovín.
- nadmerná návštevnosť niektorých častí územia spojená s eróziou, vyrušovaním citlivých druhov fauny, znečisťovaním územia, synantropizáciou.

Ekostabilizačné a manažmentové opatrenia:

- kosienky pravidelne vykášať s cieľom zachovať pôvodný genofond. Vylúčiť zalesňovanie týchto plôch,
- neurbanizovať plochy biokoridoru a jeho bezprostrednú blízkosť,
- vylúčiť aplikáciu chemických látok,
- regulovať zarybňovanie nepôvodnými druhmi, snažiť sa o obnovu druhového spektra ichtyofauny,
- minimalizovať reguláciu toku,
- vyvinúť úsilie na spriechodnenie bariér v toku,
- tam, kde to je možné rozšíriť plochy brehových a sprievodných porastov,
- vytvárať podmienky pre usmernené turistické a rekreačné využívanie územia,
- cielene odstraňovať nepôvodné predovšetkým invázne druhy.

RBk9 Nová hora - Turecký vrch

Dĺžka/šírka/výmera: cca 10 km/od 500 do 1 100 m/cca 901 ha
Kategória: Biokoridor regionálneho významu
Stav biokoridoru:
Príslušnosť k. ú.: Zemianske Podhradie, Bošáca, Trenčianske Bohuslavice, Beckov
Charakteristika: Biokoridor prepája údolie Váhu s Bielymi Karpatmi, pričom križuje aj mnohé ďalšie regionálne biokoridory.
Ohrozenia:

- intenzívne poľnohospodárstvo,
- skládky odpadov,
- regulácia toku,
- likvidácia a výruby brehových a sprievodných porastov,

- šírenie inváznych druhov
- znečisťovanie brehov skládkami odpadov,
- zarybňovanie nepôvodnými druhmi,
- znečistenie vody,
- intenzívne rybárske a poľovnícke obhospodarovanie,
- urbanizácia v okolí toku a výstavba infraštruktúry.
- stavebná činnosť,
- prípadná ťažba nerastných surovín.
- nadmerná návštevnosť niektorých častí územia spojená s eróziou, vyrušovaním citlivých druhov fauny, znečisťovaním územia, synantropizáciou.

Ekostabilizačné a manažmentové opatrenia:

- kosienky pravidelne vykášať s cieľom zachovať pôvodný genofond. Vylúčiť zalesňovanie týchto plôch,
- neurbanizovať plochy biokoridoru a jeho bezprostrednú blízkosť,
- vylúčiť aplikáciu chemických látok,
- regulovať zarybňovanie nepôvodnými druhmi, snažiť sa o obnovu druhového spektra ichtyofauny,
- minimalizovať reguláciu toku,
- vyvinúť úsilie na spriechodnenie bariér v toku,
- tam, kde to je možné rozšíriť plochy brehových a sprievodných porastov,
- vytvárať podmienky pre usmernené turistické a rekreačné využívanie územia,
- cielene odstraňovať nepôvodné predovšetkým invázne druhy.

<u>RBk10 Bzince</u>

Dĺžka/šírka/výmera: cca 6 km/od 500 do 1 000 m/cca 630 ha
Kategória: Biokoridor regionálneho významu
Stav biokoridoru:
Príslušnosť k. ú.: Lubina, Horné Bzince, Dolné Bzince, Hrubá Strana, Moravské Lieskové
Charakteristika: Biokoridor prepája sieť prvkov RÚSES ako napr. biokoridory Borotová - Plešivec, Borotová - Maleník a Klanečnica, vďaka čomu vytvára lepšie podmienky pre migráciu živočíchov.
Ohrozenia:

- intenzívne lesné hospodárstvo (zmena drevinového zloženia porastov, zmena porastovej štruktúry, zánik prirodzených štruktúr, intenzívna ťažba starých porastov nad 100 rokov, chemizácia, znečisťovania odpadmi rôzneho druhu, budovanie lesných ciest, erózia, úmyselné rozširovanie alebo spontánny prienik nepôvodných druhov ...),
- nízka intenzita poľnohospodárskeho využívania a zánik jeho tradičných foriem (postupný zánik nelesných biotopov, zmena druhového zloženia lúk, ústup vzácnych a ohrozených druhov flóry a fauny, šírenie ruderálnych druhov, ...),
- nadmerná návštevnosť niektorých častí územia spojená s eróziou, vyrušovaním citlivých druhov fauny, znečisťovaním územia, synantropizáciou,
- stavebná činnosť,
- prípadná ťažba nerastných surovín.

Ekostabilizačné a manažmentové opatrenia:

- uplatňovať prírode blízke hospodárenie v lesoch - vylúčenie holorubov,
- na maximálnej ploche hospodáriť pri zachovaní trvalosti lesa (účelový výber, trvalo etážové porasty),
- pri rúbaňovom spôsobe hospodárenia minimalizovať veľkosť obnovovaných plôch a voliť nesymetrické tvary obnovných prvkov,
- maximálne využívať prirodzenú obnovu lesa,
- postupne obnoviť prirodzené drevinové zloženie porastov,
- v porastoch ponechávať stromy na dožitie, dutinové a hniezdne stromy, dostatok odumretého dreva, štruktúru porastov v maximálne možnej miere priblížiť prirodzenej štruktúre lesa,

- minimalizovať alebo vylúčiť použitie chemických látok,
- optimalizovať výstavbu lesnej cestnej siete a jej systematickou údržbou minimalizovať vodnú eróziu,
- využívať šetrné technológie ťažby a približovania dreva,
- vyčleniť dostatočne veľké územia ponechané na samovývoj, prednostne chrániť prirodzené lesy,
- podporiť, resp. obnoviť primerané obhospodarovanie nelesných biotopov (lúky, pasienky) - kosenie,
- pastva,
- vytvárať podmienky pre usmernené turistické a rekreačné využívanie územia,
- cielene odstraňovať nepôvodné predovšetkým invázne druhy,
- nepripustiť ťažbu nerastných surovín a vylúčiť umiestnenie objektov banskej infraštruktúry na území,
- nepripustiť urbanizáciu územia a výstavbu nadradenej infraštruktúry,
- regulovaná kosba lúk a pasienkov,
- prejednávanie PSL so ŠOP,
- ťažba v mimohniezdnom období,
- regulované rozširovanie turistických a poľovníckych chodníkov.

Charakteristika genofondovo významných lokalít:

GL1 VN Čachtice sady

Príslušnosť k ZUJ (k. ú.): k.ú. Čachtice
Výmera: 6,12 ha
Krátka charakteristika a opis: Genofondovú lokalitu tvorí umelá vodná nádrž, ktorá má funkciu aj ako liahnisko obojživelníkov.
Výskyt biotopov európskeho a národného významu: Vo6 - Mezo- až eutrofné poloprirodzené a umelé vodné nádrže so stojatou vodou s plávajúcou a/alebo ponorenou vegetáciou
Výskyt druhov európskeho významu, chránených a ohrozených druhov: *Bufo bufo, Rana temporaria, R. dalmatina, Natrix natrix*
Navrhované manažmentové opatrenia:
- zachovať či dosiahnuť optimálny stav, zabezpečujúci genofond rastlinných a živočíšnych druhov vyskytujúcich sa v danom priestore,
- zabezpečiť monitoring plôch a následné manažmentové opatrenia proti vysušovaniu a degradácií týchto spoločenstiev,
- zabezpečiť ochranu prípadných prameníšk, terénnych depresií a iných vlhkých lokalít vyskytujúcich sa na území,
- cielene odstraňovať nepôvodné, predovšetkým invázne druhy.

GL2 Dubník I.

Príslušnosť k ZUJ (k. ú.): k.ú. Stará Turá
Výmera: 18,75 ha
Krátka charakteristika a opis: Genofondovú lokalitu tvorí umelá vodná nádrž, brehové porasty topoľov a jelší líniové, fragmenty trstinových porastov, ktorá má funkciu aj ako liahnisko obojživelníkov.
Výskyt biotopov európskeho a národného významu: Vo6 - Mezo- až eutrofné poloprirodzené a umelé vodné nádrže so stojatou vodou s plávajúcou a/alebo ponorenou vegetáciou, Lk11 - Trstinové spoločenstvá mokradí (*Phragmition*)
Výskyt druhov európskeho významu, chránených a ohrozených druhov: *Bufo bufo, Rana temporaria, R. dalmatina*
Navrhované manažmentové opatrenia:
- zachovať či dosiahnuť optimálny stav, zabezpečujúci genofond rastlinných a živočíšnych druhov vyskytujúcich sa v danom priestore,

- zabezpečiť monitoring plôch a následné manažmentové opatrenia proti vysušovaniu a degradácií týchto spoločenstiev,
- zabezpečiť ochranu prípadných prameníst, terénnych depresií a iných vlhkých lokalít vyskytujúcich sa na území,
- cielene odstraňovať nepôvodné, predovšetkým invázne druhy.

GL3 Dubník II.

Príslušnosť k ZUJ (k. ú.): k.ú. Stará Turá
Výmera: 24,38 ha
Krátka charakteristika a opis: Genofondovú lokalitu tvorí umelá vodná nádrž, ktorá má funkciu aj ako liahnisko obojživelníkov či rekreačná oblasť.
Výskyt biotopov európskeho a národného významu: Vo6 - Mezo- až eutrofné poloprirodzené a umelé vodné nádrže so stojatou vodou s plávajúcou a/alebo ponorenou vegetáciou
Výskyt druhov európskeho významu, chránených a ohrozených druhov: *Bufo bufo, Rana temporaria, R. dalmatina*
Navrhované manažmentové opatrenia:
- zachovať či dosiahnuť optimálny stav, zabezpečujúci genofond rastlinných a živočíšnych druhov vyskytujúcich sa v danom priestore,
- zabezpečiť monitoring plôch a následné manažmentové opatrenia proti vysušovaniu a degradácií týchto spoločenstiev,
- zabezpečiť ochranu prípadných prameníst, terénnych depresií a iných vlhkých lokalít vyskytujúcich sa na území,
- cielene odstraňovať nepôvodné, predovšetkým invázne druhy.

GL4 Štrkovisko Horná Streda

Príslušnosť k ZUJ (k. ú.): k.ú. Horná Streda
Výmera: 20,28 ha
Krátka charakteristika a opis: Genofondovú lokalitu tvorí bývalé štrkovisko, sekundárne porasty vŕb a topoľov, pobrežné trsťové porasty, biotop obojživelníkov a vodného vtáctva.
Výskyt biotopov európskeho a národného významu: Vo6 - Mezo- až eutrofné poloprirodzené a umelé vodné nádrže so stojatou vodou s plávajúcou a/alebo ponorenou vegetáciou, Lk11 - Trstinové spoločenstvá mokradí (*Phragmition*)
Výskyt druhov európskeho významu, chránených a ohrozených druhov: *Bufo viridis, R. ridibunda, Hyla*
arborea, Natrix natrix, Alcedo atthis, Cygnus olor
Navrhované manažmentové opatrenia:
- zachovať či dosiahnuť optimálny stav, zabezpečujúci genofond rastlinných a živočíšnych druhov vyskytujúcich sa v danom priestore,
- zabezpečiť monitoring plôch a následné manažmentové opatrenia proti vysušovaniu a degradácií týchto spoločenstiev,
- zabezpečiť ochranu prípadných prameníst, terénnych depresií a iných vlhkých lokalít vyskytujúcich sa na území,
- cielene odstraňovať nepôvodné, predovšetkým invázne druhy.

GL5 Lúčanské rameno

Príslušnosť k ZUJ (k. ú.): k.ú. Lúka
Výmera: 1,61 ha
Krátka charakteristika a opis: Genofondovú lokalitu tvorí zvyšok starého ramena Váhu lemovaný stromovo- krovitou vegetáciou, výskyt *Nuphar lutea, Butomus umbellatus, Potamogeton nodosus, Sagittaria sagittifolia*, biotop obojživleníkov, plazov, vtáctva a drobných cicavcov.
Výskyt biotopov európskeho a národného významu: Ls1.1 - Vŕbovo-topoľové nížinné lužné lesy (91E0), Vo2 - Prirodzené eutrofné a mezotrofné stojaté vody s vegetáciou plávajúcich a/alebo

ponorených cievnatých rastlín typu *Magnopotamion* alebo *Hydrocharition* (3150), Vo8 - Spoločenstvá bylín a šachorín eutrofných mokradí s kolísajúcou vodnou hladinou
Výskyt druhov európskeho významu, chránených a ohrozených druhov: *Rhodeus amarus, Rana dalmatina, R. ridibunda, Hyla arborea, Natrix natrix, Alcedo atthis, Gallinula chloropus, Cygnus olor, Erinaceus europaeus, Sorex araneus, Micromys minutus*
Navrhované manažmentové opatrenia:

- zachovať či dosiahnuť optimálny stav, zabezpečujúci genofond rastlinných a živočíšnych druhov vyskytujúcich sa v danom priestore,
- zabezpečiť monitoring plôch a následné manažmentové opatrenia proti vysušovaniu a degradácií týchto spoločenstiev,
- zabezpečiť ochranu prípadných prameníšk, terénnych depresií a iných vlhkých lokalít vyskytujúcich sa na území,
- cielene odstraňovať nepôvodné, predovšetkým invázne druhy.

GL6 Zemník Horná Streda

Príslušnosť k ZUJ (k. ú.): k.ú. Horná Streda
Výmera: 7,44 ha
Krátka charakteristika a opis: Genofondovú lokalitu tvoria 4 kazety po ťažbe štrku medzi diaľnicou, kanálom a Váhom, vyvinutá hydroséria, okraje s porastmi trsti a pálky, drevinová vegetácia.
Výskyt biotopov európskeho a národného významu: Ls1.1 - Vŕbovo-topoľové nížinné lužné lesy (91E0), Lk11 - Trstinové spoločenstvá mokradí (*Phragmition*), Kr9 - Vŕbové kroviny na zaplavovaných brehoch riek, Vo6 - Mezo- až eutrofné poloprirodzené a umelé vodné nádrže so stojatou vodou s plávajúcou a/alebo ponorenou vegetáciou, Vo8 - Spoločenstvá bylín a šachorín eutrofných mokradí s kolísajúcou vodnou hladinou
Výskyt druhov európskeho významu, chránených a ohrozených druhov: *Rana dalmatina, R. ridibunda, Hyla arborea, Natrix natrix, Alcedo atthis, Egretta alba, Phalacrocorax carbo, Gallinula chloropus, Aythya fuligula, Cygnus olor, Erinaceus europaeus, Sorex araneus, Micromys minutus, Mustela nivalis*
Navrhované manažmentové opatrenia:

- zachovať či dosiahnuť optimálny stav, zabezpečujúci genofond rastlinných a živočíšnych druhov vyskytujúcich sa v danom priestore,
- zabezpečiť monitoring plôch a následné manažmentové opatrenia proti vysušovaniu a degradácií týchto spoločenstiev,
- zabezpečiť ochranu prípadných prameníšk, terénnych depresií a iných vlhkých lokalít vyskytujúcich sa na území,
- cielene odstraňovať nepôvodné, predovšetkým invázne druhy.

GL7 Zemník Potvorice

Príslušnosť k ZUJ (k. ú.): k.ú. Potvorice
Výmera: 10,17 ha
Krátka charakteristika a opis: Genofondovú lokalitu tvoria 4 kazety po ťažbe štrku, medzi diaľnicou a Váhom, bežná vegetácia, biotop obojživelníkov, vodného vtáctva.
Výskyt biotopov európskeho a národného významu: Kr9 - Vŕbové kroviny na zaplavovaných brehoch riek, Vo6 - Mezo- až eutrofné poloprirodzené a umelé vodné nádrže so stojatou vodou s plávajúcou a/alebo ponorenou vegetáciou, Vo8 - Spoločenstvá bylín a šachorín eutrofných mokradí s kolísajúcou vodnou hladinou
Výskyt druhov európskeho významu, chránených a ohrozených druhov: *Bufo bufo, Rana dalmatina, R. ridibunda, Hyla arborea, Natrix natrix, Alcedo atthis, Egretta alba, Aythya fuligula, Cygnus olor*
Navrhované manažmentové opatrenia:

- zachovať či dosiahnuť optimálny stav, zabezpečujúci genofond rastlinných a živočíšnych druhov vyskytujúcich sa v danom priestore,
- zabezpečiť monitoring plôch a následné manažmentové opatrenia proti vysušovaniu a

degradácií týchto spoločenstiev,
- zabezpečiť ochranu prípadných prameníšk, terénnych depresií a iných vlhkých lokalít vyskytujúcich sa na území,
- cielene odstraňovať nepôvodné, predovšetkým invázne druhy.

GL8 Hrádocké rameno

Príslušnosť k ZUJ (k. ú.): k.ú. Hrádok
Výmera: 5,76 ha
Krátka charakteristika a opis: Genofondovú lokalitu tvorí staré rameno Váhu, od inundácie oddelené diaľnicou, dve oddelené vodné plochy, v hornej časti mohutné dreviny (vŕby, topole), *Hippuris vulgaris, Nuphar lutea, Butomus umbellatus*.
Výskyt biotopov európskeho a národného významu: Ls1.1 - Vŕbovo-topoľové nížinné lužné lesy (91E0), Vo2 - Prirodzené eutrofné a mezotrofné stojaté vody s vegetáciou plávajúcich a/alebo ponorených cievnatých rastlín typu *Magnopotamion* alebo *Hydrocharition* (3150)
Výskyt druhov európskeho významu, chránených a ohrozených druhov: vážka *Epitheca bimaculata*
Navrhované manažmentové opatrenia:
- zachovať či dosiahnuť optimálny stav, zabezpečujúci genofond rastlinných a živočíšnych druhov vyskytujúcich sa v danom priestore,
- zabezpečiť monitoring plôch a následné manažmentové opatrenia proti vysušovaniu a degradácií týchto spoločenstiev,
- zabezpečiť ochranu prípadných prameníšk, terénnych depresií a iných vlhkých lokalít vyskytujúcich sa na území,
- cielene odstraňovať nepôvodné, predovšetkým invázne druhy.

GL9 Hôrčanské rameno

Príslušnosť k ZUJ (k. ú.): k.ú. Nová Ves nad Váhom
Výmera: 1,65 ha
Krátka charakteristika a opis: Genofondovú lokalitu tvoria bývalé rameno Váhu, takmer zaniknuté, pri výstavbe diaľnice revitalizované aj biotop vodnej fauny.
Výskyt biotopov európskeho a národného významu: Vo8 - Spoločenstvá bylín a šachorín eutrofných mokradí s kolísajúcou vodnou hladinou
Výskyt druhov európskeho významu, chránených a ohrozených druhov: *Rhodeus amarus, Rana ridibunda, Hyla arborea, Natrix natrix, Merops apiaster, Alcedo atthis, Micromys minutus, Mustela putorius*
Navrhované manažmentové opatrenia:
- zachovať či dosiahnuť optimálny stav, zabezpečujúci genofond rastlinných a živočíšnych druhov vyskytujúcich sa v danom priestore,
- zabezpečiť monitoring plôch a následné manažmentové opatrenia proti vysušovaniu a degradácií týchto spoločenstiev,
- zabezpečiť ochranu prípadných prameníšk, terénnych depresií a iných vlhkých lokalít vyskytujúcich sa na území,
- cielene odstraňovať nepôvodné, predovšetkým invázne druhy.

GL10 Prúdiky

Príslušnosť k ZUJ (k. ú.): k.ú. Beckov
Výmera: 26,59 ha
Krátka charakteristika a opis: Genofondovú lokalitu tvoria 3 štrkoviská medzi kanálom a Váhom, komplex biotopov, rôzne štádiá hydrosérie, porasty drevín sekundárne aj zvyšky pôvodných lužných, biotop vodnej fauny.
Výskyt biotopov európskeho a národného významu: Br1 - Štrkové lavice bez vegetácie, Kr9 - Vŕbové kroviny na zaplavovaných brehoch riek, Vo2 - Prirodzené eutrofné a mezotrofné stojaté vody s vegetáciou plávajúcich a/alebo ponorených cievnatých rastlín typu *Magnopotamion* alebo

Hydrocharition (3150), Vo8 - Spoločenstvá bylín a šachorín eutrofných mokradí s kolísajúcou vodnou hladinou

Výskyt druhov európskeho významu, chránených a ohrozených druhov: *Rhodeus amarus, Bufo viridis, Hyla arborea, Rana dalmatina, R. ridibunda, Lacerta agilis, Natrix natrix, Alcedo atthis, Phalacrocorax carbo, Egretta alba, Aythya fuligula, Cygnus olor, Charadrius dubius*
Navrhované manažmentové opatrenia:

- zachovať či dosiahnuť optimálny stav, zabezpečujúci genofond rastlinných a živočíšnych druhov vyskytujúcich sa v danom priestore,
- zabezpečiť monitoring plôch a následné manažmentové opatrenia proti vysušovaniu a degradácií týchto spoločenstiev,
- zabezpečiť ochranu prípadných prameníst, terénnych depresií a iných vlhkých lokalít vyskytujúcich sa na území,
- cielene odstraňovať nepôvodné, predovšetkým invázne druhy.

GL11 Zemník Beckov

Príslušnosť k ZUJ (k. ú.): k.ú. Beckov
Výmera: 2,53 ha
Krátka charakteristika a opis: Genofondovú lokalitu tvoria štrkovisko na pravom brehu Váhu, výskyt Nuphar lutea a sekundárne vŕbovo-topoľové porasty, časť brehu tvorí štrková lavica.
Výskyt biotopov európskeho a národného významu: Br1 - Štrkové lavice bez vegetácie, Kr9 - Vŕbové kroviny na zaplavovaných brehoch riek, Vo6 - Mezo- až eutrofné poloprirodzené a umelé vodné nádrže so stojatou vodou s plávajúcou a/alebo ponorenou vegetáciou
Výskyt druhov európskeho významu, chránených a ohrozených druhov: *Rhodeus amarus, Bufo viridis, Hyla arborea, Rana dalmatina, R. ridibunda, Lacerta agilis, Natrix natrix, Alcedo atthis, Sorex araneus, Mustela nivalis*
Navrhované manažmentové opatrenia:

- zachovať či dosiahnuť optimálny stav, zabezpečujúci genofond rastlinných a živočíšnych druhov vyskytujúcich sa v danom priestore,
- zabezpečiť monitoring plôch a následné manažmentové opatrenia proti vysušovaniu a degradácií týchto spoločenstiev,
- zabezpečiť ochranu prípadných prameníst, terénnych depresií a iných vlhkých lokalít vyskytujúcich sa na území,
- cielene odstraňovať nepôvodné, predovšetkým invázne druhy.

GL12 Zemník Horná Streda

Príslušnosť k ZUJ (k. ú.): k.ú. Horná Streda
Výmera: 12,32 ha
Krátka charakteristika a opis: Genofondovú lokalitu tvoria 4 kazety po ťažbe štrku medzi diaľnicou, kanálom a Váhom, vyvinutá hydroséria, okraje s porastmi trsti a pálky, drevinová vegetácia.
Výskyt biotopov európskeho a národného významu: Lk11 - Trstinové spoločenstvá mokradí (*Phragmition*), Kr9 - Vŕbové kroviny na zaplavovaných brehoch riek, Vo6 - Mezo- až eutrofné poloprirodzené a umelé vodné nádrže so stojatou vodou s plávajúcou a/alebo ponorenou vegetáciou, Vo8 - Spoločenstvá bylín a šachorín eutrofných mokradí s kolísajúcou vodnou hladinou
Výskyt druhov európskeho významu, chránených a ohrozených druhov: *Rana dalmatina, R. ridibunda, Hyla arborea, Natrix natrix, Alcedo atthis, Egretta alba, Phalacrocorax carbo, Gallinula chloropus, Aythya fuligula, Cygnus olor, Erinaceus europaeus, Sorex araneus, Micromys minutus, Mustela nivalis*
Navrhované manažmentové opatrenia:

- zachovať či dosiahnuť optimálny stav, zabezpečujúci genofond rastlinných a živočíšnych druhov vyskytujúcich sa v danom priestore,

- zabezpečiť monitoring plôch a následné manažmentové opatrenia proti vysušovaniu a degradácií týchto spoločenstiev,
- zabezpečiť ochranu prípadných prameníst, terénnych depresií a iných vlhkých lokalít vyskytujúcich sa na území,
- cielene odstraňovať nepôvodné, predovšetkým invázne druhy.

GL13 Zemník Hôrka

Príslušnosť k ZUJ (k. ú.): k.ú. Nová Ves nad Váhom
Výmera: 12,23 ha
Krátka charakteristika a opis: Genofondovú lokalitu tvoria štrkovisko - rozsiahla vodná plocha s ostrovčekmi, lemovaná stromovo-krovitými sekundárnymi porastami, výskyt *Nuphar lutea, Leersia oryzoides, Potamogeton nodosus*, biotop pre vodné vtáctvo, liahnisko obojživelníkov.
Výskyt biotopov európskeho a národného významu: Kr9 - Vŕbové kroviny na zaplavovaných brehoch riek, Vo2 - Prirodzené eutrofné a mezotrofné stojaté vody s vegetáciou plávajúcich a/alebo ponorených cievnatých rastlín typu *Magnopotamion* alebo *Hydrocharition* (3150), Vo8 - Spoločenstvá bylín a šachorín eutrofných mokradí s kolísajúcou vodnou hladinou
Výskyt druhov európskeho významu, chránených a ohrozených druhov: *Rhodeus amarus, Bufo viridis, Hyla arborea, Rana dalmatina, R. ridibunda, Lacerta agilis, Natrix natrix, Alcedo atthis, Upupa epops, Phalacrocorax carbo, Egretta alba, Cygnus olor, Aythya fuligula, Erinaceus europaeus, Sorex araneus, S. minutus, Micromys*
Navrhované manažmentové opatrenia:
- zachovať či dosiahnuť optimálny stav, zabezpečujúci genofond rastlinných a živočíšnych druhov vyskytujúcich sa v danom priestore,
- zabezpečiť monitoring plôch a následné manažmentové opatrenia proti vysušovaniu a degradácií týchto spoločenstiev,
- zabezpečiť ochranu prípadných prameníst, terénnych depresií a iných vlhkých lokalít vyskytujúcich sa na území,
- cielene odstraňovať nepôvodné, predovšetkým invázne druhy.

GL14 KLK Zemník poniže mosta

Príslušnosť k ZUJ (k. ú.): k.ú. Beckov
Výmera: 4,19 ha
Krátka charakteristika a opis: Genofondovú lokalitu tvoria štrkovisko v ľavobrežnej inundácii Váhu pri moste pri Zelenej vode, rôzne štádiá hydrosérie a sekundárne vŕbové porasty. Výskyt *Myriophylum verticillatum, Nuphar lutea, Potamogeton nodosus*, biotop vodného vtáctva.
Výskyt biotopov európskeho a národného významu: Kr9 - Vŕbové kroviny na zaplavovaných brehoch riek, Vo6 - Mezo- až eutrofné poloprirodzené a umelé vodné nádrže so stojatou vodou s plávajúcou a/alebo ponorenou vegetáciou
Výskyt druhov európskeho významu, chránených a ohrozených druhov: *Rana ridibunda, Natrix natrix, Alcedo atthis, Gallinula chloropus, Aythya fuligula, Cygnus olor, Micromys minutus*
Navrhované manažmentové opatrenia:
- zachovať či dosiahnuť optimálny stav, zabezpečujúci genofond rastlinných a živočíšnych druhov vyskytujúcich sa v danom priestore,
- zabezpečiť monitoring plôch a následné manažmentové opatrenia proti vysušovaniu a degradácií týchto spoločenstiev,
- zabezpečiť ochranu prípadných prameníst, terénnych depresií a iných vlhkých lokalít vyskytujúcich sa na území,
- cielene odstraňovať nepôvodné, predovšetkým invázne druhy.

GL15 Kačín

Príslušnosť k ZUJ (k. ú.): k.ú. Beckov, Rakoľuby, Beckovská Vieska
Výmera: 14,57 ha

Krátka charakteristika a opis: Genofondovú lokalitu tvorí bývalá hydinová farma oproti areálu Zelená voda, medzi hrádzou a diaľnicou. Tiež niekoľko menších vodných plôch, stromovo-krovitá vegetácia, výskyt *Nuphar lutea*, liahnisko obojživelníkov.

Výskyt biotopov európskeho a národného významu: Ls1.1 - Vŕbovo-topoľové nížinné lužné lesy (91E0), Vo6 - Mezo- až eutrofné poloprirodzené a umelé vodné nádrže so stojatou vodou s plávajúcou a/alebo ponorenou vegetáciou, Vo8 - Spoločenstvá bylín a šachorín eutrofných mokradí s kolísajúcou vodnou hladinou
Výskyt druhov európskeho významu, chránených a ohrozených druhov: *Rhodeus amarus, Bufo viridis, B. bufo, Rana dalmatina, R. ridibunda, Hyla arborea, Lacerta agilis, Anguis fragilis, Natrix natrix, Alcedo atthis, Gallinula chloropus, Cygnus olor, Erinaceus europaeus, Sorex araneus, S. minutus, Micromys minutus, Mustela*
Navrhované manažmentové opatrenia:

- zachovať či dosiahnuť optimálny stav, zabezpečujúci genofond rastlinných a živočíšnych druhov vyskytujúcich sa v danom priestore,
- zabezpečiť monitoring plôch a následné manažmentové opatrenia proti vysušovaniu a degradácií týchto spoločenstiev,
- zabezpečiť ochranu prípadných pramenísk, terénnych depresií a iných vlhkých lokalít vyskytujúcich sa na území,
- cielene odstraňovať nepôvodné, predovšetkým invázne druhy.

GL16 Malá zelená voda

Príslušnosť k ZUJ (k. ú.): k.ú. Nové Mesto nad Váhom, Beckov
Výmera: 1,02 ha
Krátka charakteristika a opis: Genofondovú lokalitu tvorí fragment ramena Váhu vo vyššom štádiu zazemnenia, liahnisko obojživelníkov.
Výskyt biotopov európskeho a národného významu: Ls1.1 - Vŕbovo-topoľové nížinné lužné lesy (91E0), Vo2 - Prirodzené eutrofné a mezotrofné stojaté vody s vegetáciou plávajúcich a/alebo ponorených cievnatých rastlín typu *Magnopotamion* alebo *Hydrocharition* (3150)
Výskyt druhov európskeho významu, chránených a ohrozených druhov: *Rhodeus amarus, Rana ridibunda, Natrix natrix, Alcedo atthis, Gallinula chloropus, Cygnus olor, Micromys minutus, Erinaceus europaeus*
Navrhované manažmentové opatrenia:

- zachovať či dosiahnuť optimálny stav, zabezpečujúci genofond rastlinných a živočíšnych druhov vyskytujúcich sa v danom priestore,
- zabezpečiť monitoring plôch a následné manažmentové opatrenia proti vysušovaniu a degradácií týchto spoločenstiev,
- zabezpečiť ochranu prípadných pramenísk, terénnych depresií a iných vlhkých lokalít vyskytujúcich sa na území,
- cielene odstraňovať nepôvodné, predovšetkým invázne druhy.

GL17 Kočovce važina

Príslušnosť k ZUJ (k. ú.): k.ú. Beckovská Vieska, Kočovce
Výmera: 4,14 ha
Krátka charakteristika a opis: Genofondovú lokalitu tvorí zazemnená depresia, fragment bývalého ramena v blízkosti nového štrkoviska, v lete vysychajúca, výskyt *Sagittaria sagittifolia*.
Výskyt biotopov európskeho a národného významu: Ls1.1 - Vŕbovo-topoľové nížinné lužné lesy (91E0), Vo8 - Spoločenstvá bylín a šachorín eutrofných mokradí s kolísajúcou vodnou hladinou
Výskyt druhov európskeho významu, chránených a ohrozených druhov: *Natrix natrix*
Navrhované manažmentové opatrenia:

- zachovať či dosiahnuť optimálny stav, zabezpečujúci genofond rastlinných a živočíšnych druhov vyskytujúcich sa v danom priestore,

- zabezpečiť monitoring plôch a následné manažmentové opatrenia proti vysušovaniu a degradácií týchto spoločenstiev,
- zabezpečiť ochranu prípadných prameníšk, terénnych depresií a iných vlhkých lokalít vyskytujúcich sa na území,
- cielene odstraňovať nepôvodné, predovšetkým invázne druhy.

GL18 Lovichovec

Príslušnosť k ZUJ (k. ú.): k.ú. Zemianske Podhradie
Výmera: 3,37 ha
Krátka charakteristika a opis: Genofondovú lokalitu tvorí podmáčaná jelšina na nive potoka.
Výskyt biotopov európskeho a národného významu: Ls1.3 - Jaseňovo-jelšové podhorské lužné lesy (91E0)
Výskyt druhov európskeho významu, chránených a ohrozených druhov: -
Navrhované manažmentové opatrenia:

- zachovať či dosiahnuť optimálny stav, zabezpečujúci genofond rastlinných a živočíšnych druhov vyskytujúcich sa v danom priestore,
- zabezpečiť monitoring plôch a následné manažmentové opatrenia proti vysušovaniu a degradácií týchto spoločenstiev,
- zabezpečiť ochranu prípadných prameníšk, terénnych depresií a iných vlhkých lokalít vyskytujúcich sa na území,
- cielene odstraňovať nepôvodné, predovšetkým invázne druhy.

GL19 Šance

Príslušnosť k ZUJ (k. ú.): k.ú. Moravské Lieskové
Výmera: 0,04 ha
Krátka charakteristika a opis: Genofondovú lokalitu tvorí podsvahová depresia na okraji lesa, liahnisko obojživelníkov.
Výskyt biotopov európskeho a národného významu: Ls1.3 - Jaseňovo-jelšové podhorské lužné lesy (91E0), Vo8 - Spoločenstvá bylín a šachorín eutrofných mokradí s kolísajúcou vodnou hladinou **Výskyt druhov európskeho významu, chránených a ohrozených druhov:** -
Navrhované manažmentové opatrenia:

- zachovať či dosiahnuť optimálny stav, zabezpečujúci genofond rastlinných a živočíšnych druhov vyskytujúcich sa v danom priestore,
- zabezpečiť monitoring plôch a následné manažmentové opatrenia proti vysušovaniu a degradácií týchto spoločenstiev,
- zabezpečiť ochranu prípadných prameníšk, terénnych depresií a iných vlhkých lokalít vyskytujúcich sa na území,
- cielene odstraňovať nepôvodné, predovšetkým invázne druhy.

GL20 Modrová pri ihrisku

Príslušnosť k ZUJ (k. ú.): k.ú. Modrová
Výmera: 1,8 ha
Krátka charakteristika a opis: Genofondovú lokalitu tvorí fragment lužného porastu, tvorený prevažne vŕbami (*Salix alba, S. fragilis*).
Výskyt biotopov európskeho a národného významu: Ls1.1 - Vŕbovo-topoľové nížinné lužné lesy (91E0)
Výskyt druhov európskeho významu, chránených a ohrozených druhov: - **Navrhované manažmentové opatrenia:**

- zachovať či dosiahnuť optimálny stav, zabezpečujúci genofond rastlinných a živočíšnych druhov vyskytujúcich sa v danom priestore,
- zabezpečiť monitoring plôch a následné manažmentové opatrenia proti vysušovaniu a degradácií týchto spoločenstiev,
- zabezpečiť ochranu prípadných prameníšk, terénnych depresií a iných vlhkých lokalít

vyskytujúcich sa na území,
- cielene odstraňovať nepôvodné, predovšetkým invázne druhy.

GL21 Lúka, borievčina nad Modrovským kameňolomom

Príslušnosť k ZUJ (k. ú.): k.ú. Lúka, Modrová
Výmera: 6,88 ha
Krátka charakteristika a opis: Genofondovú lokalitu tvorí komplex teplomilných trávnikov a porastov borievok, výskyt vzácnej xerotermnej flóry a orchideí *Orchis militaris, O. purpurea*.
Výskyt biotopov európskeho a národného významu: Kr2 - Porasty borievky obyčajnej (5130), Tr1 - Suchomilné travinnobylinné a krovinové porasty na vápnitom substráte (6210), Tr2 - Subpanónske travinnobylinné porasty (6240)
Výskyt druhov európskeho významu, chránených a ohrozených druhov: *Orchis militaris, O. purpurea*
Navrhované manažmentové opatrenia:
- zachovať či dosiahnuť optimálny stav, zabezpečujúci genofond rastlinných a živočíšnych druhov vyskytujúcich sa v danom priestore,
- zabezpečiť monitoring plôch a následné manažmentové opatrenia proti vysušovaniu a degradácií týchto spoločenstiev,
- zabezpečiť ochranu prípadných prameníslk, terénnych depresií a iných vlhkých lokalít vyskytujúcich sa na území,
- cielene odstraňovať nepôvodné, predovšetkým invázne druhy.

GL22 Lúka, nad vodným zdrojom

Príslušnosť k ZUJ (k. ú.): k.ú. Lúka
Výmera: 2,03 ha
Krátka charakteristika a opis: Genofondovú lokalitu tvorí komplex teplomilných trávnikov a porastov borievok, výskyt vzácnej xerotermnej flóry *(Dianthus lumnitzerii), Anacamptis pyramidalis*.
Výskyt biotopov európskeho a národného významu: Kr2 - Porasty borievky obyčajnej (5130), Tr1 - Suchomilné travinnobylinné a krovinové porasty na vápnitom substráte (6210), Tr2 - Subpanónske travinnobylinné porasty (6240)
Výskyt druhov európskeho významu, chránených a ohrozených druhov: *Dianthus lumnitzerii, Anacamptis pyramidalis*
Navrhované manažmentové opatrenia:
- zachovať či dosiahnuť optimálny stav, zabezpečujúci genofond rastlinných a živočíšnych druhov vyskytujúcich sa v danom priestore,
- zabezpečiť monitoring plôch a následné manažmentové opatrenia proti vysušovaniu a degradácií týchto spoločenstiev,
- zabezpečiť ochranu prípadných prameníslk, terénnych depresií a iných vlhkých lokalít vyskytujúcich sa na území,
- cielene odstraňovať nepôvodné, predovšetkým invázne druhy.

GL23 Súš - genofondový sad

Príslušnosť k ZUJ (k. ú.): k.ú. Stará Turá
Výmera: 2,07 ha
Krátka charakteristika a opis: Genofondovú lokalitu tvorí genofondový sad starých a krajových odrôd jabloní (48 odrôd) a hrušiek (21 odrôd) Bielych Karpát, vysadený v r. 2014.
Výskyt biotopov európskeho a národného významu: Lk1 - Nížinné a podhorské kosné lúky (6510)
Výskyt druhov európskeho významu, chránených a ohrozených druhov: -
Navrhované manažmentové opatrenia:
- zachovať či dosiahnuť optimálny stav, zabezpečujúci genofond rastlinných a živočíšnych druhov vyskytujúcich sa v danom priestore,
- zabezpečiť monitoring plôch a následné manažmentové opatrenia proti vysušovaniu a degradácií týchto spoločenstiev,

- zabezpečiť ochranu prípadných prameníst, terénnych depresií a iných vlhkých lokalít vyskytujúcich sa na území,
- cielene odstraňovať nepôvodné, predovšetkým invázne druhy.

GL24 U Mikulcov

Príslušnosť k ZUJ (k. ú.): k.ú. Stará Turá
Výmera: 11,98 ha
Krátka charakteristika a opis: Genofondovú lokalitu tvoria udržiavané lúkosady so starými ovocnými stromami a mohutnými solitérmi líp priliehajúce k osade U Mikulcov.
Výskyt biotopov európskeho a národného významu: Lk1 - Nížinné a podhorské kosné lúky (6510)
Výskyt druhov európskeho významu, chránených a ohrozených druhov: - **Navrhované manažmentové opatrenia:**

- zachovať či dosiahnuť optimálny stav, zabezpečujúci genofond rastlinných a živočíšnych druhov vyskytujúcich sa v danom priestore,
- zabezpečiť monitoring plôch a následné manažmentové opatrenia proti vysušovaniu a degradácií týchto spoločenstiev,
- zabezpečiť ochranu prípadných prameníst, terénnych depresií a iných vlhkých lokalít vyskytujúcich sa na území,
- cielene odstraňovať nepôvodné, predovšetkým invázne druhy.

GL25 Narcie

Príslušnosť k ZUJ (k. ú.): k.ú. Stará Turá
Výmera: 1,03 ha
Krátka charakteristika a opis: Genofondovú lokalitu tvorí udržiavaná lúka s ovocnými drevinami, výskyt gaštana jedlého.
Výskyt biotopov európskeho a národného významu: Lk1 - Nížinné a podhorské kosné lúky (6510)
Výskyt druhov európskeho významu, chránených a ohrozených druhov: - **Navrhované manažmentové opatrenia:**

- zachovať či dosiahnuť optimálny stav, zabezpečujúci genofond rastlinných a živočíšnych druhov vyskytujúcich sa v danom priestore,
- zabezpečiť monitoring plôch a následné manažmentové opatrenia proti vysušovaniu a degradácií týchto spoločenstiev,
- zabezpečiť ochranu prípadných prameníst, terénnych depresií a iných vlhkých lokalít vyskytujúcich sa na území,
- cielene odstraňovať nepôvodné, predovšetkým invázne druhy.

GL26 Hrachovište, katolícky kostol

Príslušnosť k ZUJ (k. ú.): k.ú. Hrachovište
Výmera: 0,17 ha
Krátka charakteristika a opis: Genofondovú lokalitu tvorí kolónia netopierov Eptesicus serotinus.
Výskyt biotopov európskeho a národného významu: -
Výskyt druhov európskeho významu, chránených a ohrozených druhov: *Eptesicus serotinus*
Navrhované manažmentové opatrenia:

- zachovať či dosiahnuť optimálny stav, zabezpečujúci genofond rastlinných a živočíšnych druhov vyskytujúcich sa v danom priestore,
- zabezpečiť monitoring plôch a následné manažmentové opatrenia proti vysušovaniu a degradácií týchto spoločenstiev,
- zabezpečiť ochranu prípadných prameníst, terénnych depresií a iných vlhkých lokalít vyskytujúcich sa na území,
- cielene odstraňovať nepôvodné, predovšetkým invázne druhy.

GL27 Čachtice, kostol

Príslušnosť k ZUJ (k. ú.): k.ú. Čachtice
Výmera: 0,24 ha
Krátka charakteristika a opis: Genofondovú lokalitu tvorí kolónia netopierov Rhinolophus hipposideros. **Výskyt biotopov európskeho a národného významu:** -
Výskyt druhov európskeho významu, chránených a ohrozených druhov: *Rhinolophus hipposideros*
Navrhované manažmentové opatrenia:

- zachovať či dosiahnuť optimálny stav, zabezpečujúci genofond rastlinných a živočíšnych druhov vyskytujúcich sa v danom priestore,
- zabezpečiť monitoring plôch a následné manažmentové opatrenia proti vysušovaniu a degradácií týchto spoločenstiev,
- zabezpečiť ochranu prípadných prameníst, terénnych depresií a iných vlhkých lokalít vyskytujúcich sa na území,
- cielene odstraňovať nepôvodné, predovšetkým invázne druhy.

GL28 Vaďovce, evanielická zvonica

Príslušnosť k ZUJ (k. ú.): k.ú. Vaďovce
Výmera: 0,07 ha
Krátka charakteristika a opis: Genofondovú lokalitu tvorí kolónia netopierov Rhinolophus hipposideros. **Výskyt biotopov európskeho a národného významu:** -
Výskyt druhov európskeho významu, chránených a ohrozených druhov: *Rhinolophus hipposideros*
Navrhované manažmentové opatrenia:

- zachovať či dosiahnuť optimálny stav, zabezpečujúci genofond rastlinných a živočíšnych druhov vyskytujúcich sa v danom priestore,
- zabezpečiť monitoring plôch a následné manažmentové opatrenia proti vysušovaniu a degradácií týchto spoločenstiev,
- zabezpečiť ochranu prípadných prameníst, terénnych depresií a iných vlhkých lokalít vyskytujúcich sa na území,
- cielene odstraňovať nepôvodné, predovšetkým invázne druhy.

GL29 Kostolník

Príslušnosť k ZUJ (k. ú.): k.ú. Vaďovce
Výmera: 0,94 ha
Krátka charakteristika a opis: Genofondovú lokalitu tvorí podmáčaná niva potoka, pekne vyvinuté brehové porasty a bobrie hrádze.
Výskyt biotopov európskeho a národného významu: Ls1.3 - Jaseňovo-jelšové podhorské lužné lesy (91E0), Lk6 - Podmáčané lúky horských a podhorských oblastí
Výskyt druhov európskeho významu, chránených a ohrozených druhov: *Castor fiber*
Navrhované manažmentové opatrenia:

- zachovať či dosiahnuť optimálny stav, zabezpečujúci genofond rastlinných a živočíšnych druhov vyskytujúcich sa v danom priestore,
- zabezpečiť monitoring plôch a následné manažmentové opatrenia proti vysušovaniu a degradácií týchto spoločenstiev,
- zabezpečiť ochranu prípadných prameníst, terénnych depresií a iných vlhkých lokalít vyskytujúcich sa na území,
- cielene odstraňovať nepôvodné, predovšetkým invázne druhy.

GL30 Podkozince - kameňolom

Príslušnosť k ZUJ (k. ú.): k.ú. Lubina
Výmera: 0,49 ha
Krátka charakteristika a opis: Genofondovú lokalitu tvorí geologický jav, významný v rámci SR, styk 2 vývojov nedzovského príkrovu - jablonickej a hrušovskej jednotky.

Výskyt biotopov európskeho a národného významu: -
Výskyt druhov európskeho významu, chránených a ohrozených druhov: -
Navrhované manažmentové opatrenia:

- zachovať či dosiahnuť optimálny stav,
- cielene odstraňovať nepôvodné, predovšetkým invázne druhy.

GL31 Čachtice - kameňolom

Príslušnosť k ZUJ (k. ú.): k.ú. Čachtice
Výmera: 8,71 ha
Krátka charakteristika a opis: Genofondovú lokalitu tvorí biotop xerotermnej flóry a fauny, výskyt fosílií. **Výskyt biotopov európskeho a národného významu:** Tr1 - Suchomilné travinnobylinné a krovinové porasty na vápnitom substráte (6210)
Výskyt druhov európskeho významu, chránených a ohrozených druhov: *Colis myrmidone, Eriogaster catax, Maculinea arion*
Navrhované manažmentové opatrenia:

- zachovať či dosiahnuť optimálny stav, zabezpečujúci genofond rastlinných a živočíšnych druhov vyskytujúcich sa v danom priestore,
- zabezpečiť monitoring plôch a následné manažmentové opatrenia proti vysušovaniu a degradácií týchto spoločenstiev,
- zabezpečiť ochranu prípadných prameníšk, terénnych depresií a iných vlhkých lokalít vyskytujúcich sa na území,
- cielene odstraňovať nepôvodné, predovšetkým invázne druhy.

GL32 Stará Turá - olistolit

Príslušnosť k ZUJ (k. ú.): k.ú. Stará Turá
Výmera: 0,003 ha
Krátka charakteristika a opis: Genofondovú lokalitu tvorí geologický jav, vápencový tvrdoš, časť lubinského súvrstvia myjavského paleogénneho vývoja.
Výskyt biotopov európskeho a národného významu: -
Výskyt druhov európskeho významu, chránených a ohrozených druhov: -
Navrhované manažmentové opatrenia:

- zachovať či dosiahnuť optimálny stav, zabezpečujúci genofond rastlinných a živočíšnych druhov vyskytujúcich sa v danom priestore,
- zabezpečiť monitoring plôch a následné manažmentové opatrenia proti vysušovaniu a degradácií týchto spoločenstiev,
- zabezpečiť ochranu prípadných prameníšk, terénnych depresií a iných vlhkých lokalít vyskytujúcich sa na území,
- cielene odstraňovať nepôvodné, predovšetkým invázne druhy.

GL33 Vaďovce - pieskovňa

Príslušnosť k ZUJ (k. ú.): k.ú. Vaďovce
Výmera: 0,18 ha
Krátka charakteristika a opis: Genofondovú lokalitu tvorí geologický jav, piesky s vrstvami pieskovcov, budujúce chrbát medzi tokmi Kostolník a Tŕstie, zvyšok krajnianskej neogénnej depresie.
Výskyt biotopov európskeho a národného významu: -
Výskyt druhov európskeho významu, chránených a ohrozených druhov: -
Navrhované manažmentové opatrenia:

- zachovať či dosiahnuť optimálny stav,
- cielene odstraňovať nepôvodné, predovšetkým invázne druhy.
-

GL34 Beckov - kláštor

Príslušnosť k ZUJ (k. ú.): k.ú. Beckov
Výmera: 0,19 ha
Krátka charakteristika a opis: Genofondovú lokalitu tvorí kolónia netopierov *Rhinolophus hipposideros*. **Výskyt biotopov európskeho a národného významu:** -
Výskyt druhov európskeho významu, chránených a ohrozených druhov: *Rhinolophus hipposideros*
Navrhované manažmentové opatrenia:

- zachovať či dosiahnuť optimálny stav, zabezpečujúci genofond rastlinných a živočíšnych druhov vyskytujúcich sa v danom priestore,
- zabezpečiť monitoring plôch a následné manažmentové opatrenia proti vysušovaniu a degradácií týchto spoločenstiev,
- zabezpečiť ochranu prípadných prameníšk, terénnych depresií a iných vlhkých lokalít vyskytujúcich sa na území,
- cielene odstraňovať nepôvodné, predovšetkým invázne druhy.

GL35 Beckov - Kalvária

Príslušnosť k ZUJ (k. ú.): k.ú. Beckov
Výmera: 1,58 ha
Krátka charakteristika a opis: Genofondovú lokalitu tvorí biotop xerotermnej flóry a fauny, výskyt orchideí
Orchis militaris a *O. morio*.
Výskyt biotopov európskeho a národného významu: Tr2 - Subpanónske travinnobylinné porasty (6240), Kr6 - Xerotermné kroviny (40A0)
Výskyt druhov európskeho významu, chránených a ohrozených druhov: *bezstavovce*
Navrhované manažmentové opatrenia:

- zachovať či dosiahnuť optimálny stav, zabezpečujúci genofond rastlinných a živočíšnych druhov vyskytujúcich sa v danom priestore,
- zabezpečiť monitoring plôch a následné manažmentové opatrenia proti vysušovaniu a degradácií týchto spoločenstiev,
- zabezpečiť ochranu prípadných prameníšk, terénnych depresií a iných vlhkých lokalít vyskytujúcich sa na území,
- cielene odstraňovať nepôvodné, predovšetkým invázne druhy.

GL36 Modrová - lom nad obcou

Príslušnosť k ZUJ (k. ú.): k.ú. Modrová
Výmera: 0,9 ha
Krátka charakteristika a opis: Genofondovú lokalitu tvoria xerotermné biotopy nad miestnymi lomami východne od obce, výskyt *Pulsatilla grandis*.
Výskyt biotopov európskeho a národného významu: Tr1 - Suchomilné travinnobylinné a krovinové porasty na vápnitom substráte (6210), Tr2 - Subpanónske travinnobylinné porasty (6240)
Výskyt druhov európskeho významu, chránených a ohrozených druhov: *Pulsatilla grandis*
Navrhované manažmentové opatrenia:

- zachovať či dosiahnuť optimálny stav, zabezpečujúci genofond rastlinných a živočíšnych druhov vyskytujúcich sa v danom priestore,
- zabezpečiť monitoring plôch a následné manažmentové opatrenia proti vysušovaniu a degradácií týchto spoločenstiev,
- zabezpečiť ochranu prípadných prameníšk, terénnych depresií a iných vlhkých lokalít vyskytujúcich sa na území,
- cielene odstraňovať nepôvodné, predovšetkým invázne druhy.

GL37 Modrová - lom pri cintoríne

Príslušnosť k ZUJ (k. ú.): k.ú. Modrová
Výmera: 1,41 ha
Krátka charakteristika a opis: Genofondovú lokalitu tvorí xerotermný biotop suché a dealpínske travinno bylinné porasty.
Výskyt biotopov európskeho a národného významu: Tr5 - Suché a dealpínske travinnobylinné porasty (6190)
Výskyt druhov európskeho významu, chránených a ohrozených druhov: -
Navrhované manažmentové opatrenia:

- zachovať či dosiahnuť optimálny stav, zabezpečujúci genofond rastlinných a živočíšnych druhov vyskytujúcich sa v danom priestore,
- zabezpečiť monitoring plôch a následné manažmentové opatrenia proti vysušovaniu a degradácií týchto spoločenstiev,
- zabezpečiť ochranu prípadných prameníšk, terénnych depresií a iných vlhkých lokalít vyskytujúcich sa na území,
- cielene odstraňovať nepôvodné, predovšetkým invázne druhy.

GL38 Modrová - elektrovod nad družstvom

Príslušnosť k ZUJ (k. ú.): k.ú. Modrová
Výmera: 0,92 ha
Krátka charakteristika a opis: Genofondovú lokalitu tvorí zarastajúci xerotermný biotop pod elektrovodom, bohatý výskyt *Pulsatilla grandis*.
Výskyt biotopov európskeho a národného významu: Tr1 - Suchomilné travinnobylinné a krovinové porasty na vápnitom substráte (6210), Tr2 - Subpanónske travinnobylinné porasty (6240)
Výskyt druhov európskeho významu, chránených a ohrozených druhov: *Pulsatilla grandis*
Navrhované manažmentové opatrenia:

- zachovať či dosiahnuť optimálny stav, zabezpečujúci genofond rastlinných a živočíšnych druhov vyskytujúcich sa v danom priestore,
- zabezpečiť monitoring plôch a následné manažmentové opatrenia proti vysušovaniu a degradácií týchto spoločenstiev,
- zabezpečiť ochranu prípadných prameníšk, terénnych depresií a iných vlhkých lokalít vyskytujúcich sa na území,
- cielene odstraňovať nepôvodné, predovšetkým invázne druhy.

GL39 Modrová - nad ihriskom

Príslušnosť k ZUJ (k. ú.): k.ú. Modrová
Výmera: 2,05 ha
Krátka charakteristika a opis: Genofondovú lokalitu tvorí komplex xerotermných biotopov s výsadbou borovíc, bohatý výskyt *Pulsatilla grandis*.
Výskyt biotopov európskeho a národného významu: Tr1 - Suchomilné travinnobylinné a krovinové porasty na vápnitom substráte (6210), Tr2 - Subpanónske travinnobylinné porasty (6240), Tr5 - Suché a dealpínske travinnobylinné porasty (6190)
Výskyt druhov európskeho významu, chránených a ohrozených druhov: *Pulsatilla grandis*
Navrhované manažmentové opatrenia:

- zachovať či dosiahnuť optimálny stav, zabezpečujúci genofond rastlinných a živočíšnych druhov vyskytujúcich sa v danom priestore,
- zabezpečiť monitoring plôch a následné manažmentové opatrenia proti vysušovaniu a degradácií týchto spoločenstiev,
- zabezpečiť ochranu prípadných prameníšk, terénnych depresií a iných vlhkých lokalít vyskytujúcich sa na území,
- cielene odstraňovať nepôvodné, predovšetkým invázne druhy.

GL40 Bukovinky

Príslušnosť k ZUJ (k. ú.): k.ú. Beckov
Výmera: 9,51 ha
Krátka charakteristika a opis: Genofondovú lokalitu tvoria teplomilné travinno-bylinné porasty s výskytom orchideí *Orchis pallens, Orchis tridentata*.
Výskyt biotopov európskeho a národného významu: Tr1 - Suchomilné travinnobylinné a krovinové porasty na vápnitom substráte (6210)
Výskyt druhov európskeho významu, chránených a ohrozených druhov: *Orchis pallens, Orchis tridentata*
Navrhované manažmentové opatrenia:

- zachovať či dosiahnuť optimálny stav, zabezpečujúci genofond rastlinných a živočíšnych druhov vyskytujúcich sa v danom priestore,
- zabezpečiť monitoring plôch a následné manažmentové opatrenia proti vysušovaniu a degradácií týchto spoločenstiev,
- zabezpečiť ochranu prípadných pramenísk, terénnych depresií a iných vlhkých lokalít vyskytujúcich sa na území,
- cielene odstraňovať nepôvodné, predovšetkým invázne druhy.

GL41 Poniklecová medza

Príslušnosť k ZUJ (k. ú.): k.ú. Beckov
Výmera: 0,79 ha
Krátka charakteristika a opis: Genofondovú lokalitu tvorí xerotermná stráň so solitérnymi dubmi, výskyt *Pulsatilla grandis, Adonis vernalis*.
Výskyt biotopov európskeho a národného významu: Tr1 - Suchomilné travinnobylinné a krovinové porasty na vápnitom substráte (6210), Tr2 - Subpanónske travinnobylinné porasty (6240)
Výskyt druhov európskeho významu, chránených a ohrozených druhov: *Pulsatilla grandis, Adonis vernalis*
Navrhované manažmentové opatrenia:

- zachovať či dosiahnuť optimálny stav, zabezpečujúci genofond rastlinných a živočíšnych druhov vyskytujúcich sa v danom priestore,
- zabezpečiť monitoring plôch a následné manažmentové opatrenia proti vysušovaniu a degradácií týchto spoločenstiev,
- zabezpečiť ochranu prípadných pramenísk, terénnych depresií a iných vlhkých lokalít vyskytujúcich sa na území,
- cielene odstraňovať nepôvodné, predovšetkým invázne druhy.

GL42 Pod Novou horou

Príslušnosť k ZUJ (k. ú.): k.ú. Nová Bošáca
Výmera: 112,74 ha
Krátka charakteristika a opis: Genofondovú lokalitu tvorí komplex lúk a pasienkov s vysokým podielom mimolesnej zelene, stabilné populácie vstavačovitých - *Dactylorhiza sambucina* (tisícky ks), *Orchis morio* (stovky ks), *Platanthera bifolia*, v r. 2019 potvrdený *Anacamptis pyramidalis*, potrebné čistiť a obrábať su. **Výskyt biotopov európskeho a národného významu:** Lk1 - Nížinné a podhorské kosné lúky (6510), Tr1 - Suchomilné travinnobylinné a krovinové porasty na vápnitom substráte (6210)
Výskyt druhov európskeho významu, chránených a ohrozených druhov: *Dactylorhiza sambucina*, *Orchis*
morio, *Platanthera bifolia*, *Anacamptis pyramidalis*
Navrhované manažmentové opatrenia:

- zachovať či dosiahnuť optimálny stav, zabezpečujúci genofond rastlinných a živočíšnych druhov vyskytujúcich sa v danom priestore,

- zabezpečiť monitoring plôch a následné manažmentové opatrenia proti vysušovaniu a degradácií týchto spoločenstiev,
- zabezpečiť ochranu prípadných prameníst, terénnych depresií a iných vlhkých lokalít vyskytujúcich sa na území,
- cielene odstraňovať nepôvodné, predovšetkým invázne druhy.

GL43 Zemník Považany

Príslušnosť k ZUJ (k. ú.): k.ú. Považany, Hrádok, Potvorice
Výmera: 27,16 ha
Krátka charakteristika a opis: Genofondovú lokalitu tvoria sekundárne vŕbové porasty, brehy s porastami trsti a pálky, biotop obojživelníkov, plazov a vtáctva.
Výskyt biotopov európskeho a národného významu: Lk11 - Trstinové spoločenstvá mokradí (*Phragmition*), Kr9 - Vŕbové kroviny na zaplavovaných brehoch riek, Vo6 - Mezo- až eutrofné poloprirodzené a umelé vodné nádrže so stojatou vodou s plávajúcou a/alebo ponorenou vegetáciou
Výskyt druhov európskeho významu, chránených a ohrozených druhov: *Rana dalmatina, R. ridibunda, Hyla arborea, Natrix natrix, Alcedo atthis*
Navrhované manažmentové opatrenia:
- zachovať či dosiahnuť optimálny stav, zabezpečujúci genofond rastlinných a živočíšnych druhov
  - vyskytujúcich sa v danom priestore,
- zabezpečiť monitoring plôch a následné manažmentové opatrenia proti vysušovaniu a degradácií týchto spoločenstiev,
- zabezpečiť ochranu prípadných prameníst, terénnych depresií a iných vlhkých lokalít vyskytujúcich sa na území,
- cielene odstraňovať nepôvodné, predovšetkým invázne druhy.

GL44 Zelená voda

Príslušnosť k ZUJ (k. ú.): k.ú. Beckov, Nové Mesto nad Váhom
Výmera: 94,46 ha
Krátka charakteristika a opis: Genofondovú lokalitu tvorí rozsiahle štrkovisko, časť využívaná ako rekreačný areál, významná plocha pre vodné vtáctvo, brehové porasty sekundárne aj zvyšky pôvodných.
Výskyt biotopov európskeho a národného významu: Lk11 - Trstinové spoločenstvá mokradí (*Phragmition*), Ls1.1 - Vŕbovo-topoľové nížinné lužné lesy (91E0), Vo6 - Mezo- až eutrofné poloprirodzené a umelé vodné nádrže so stojatou vodou s plávajúcou a/alebo ponorenou vegetáciou
Výskyt druhov európskeho významu, chránených a ohrozených druhov: *Rhodeus amarus, Bufo viridis, Hyla arborea, Rana dalmatina, R. ridibunda, Lacerta agilis, Natrix natrix, Alcedo atthis, Charadrius dubius, Podiceps cristatus, Phalacrocorax carbo, Egretta alba, Cygnus olor, Aythya fuligula, Riparia riparia, Erinaceus*
Navrhované manažmentové opatrenia:
- zachovať či dosiahnuť optimálny stav, zabezpečujúci genofond rastlinných a živočíšnych druhov vyskytujúcich sa v danom priestore,
- zabezpečiť monitoring plôch a následné manažmentové opatrenia proti vysušovaniu a degradácií týchto spoločenstiev,
- zabezpečiť ochranu prípadných prameníst, terénnych depresií a iných vlhkých lokalít vyskytujúcich sa na území,
- cielene odstraňovať nepôvodné, predovšetkým invázne druhy.

GL45 Lúka, nad Coca colou

Príslušnosť k ZUJ (k. ú.): k.ú. Lúka
Výmera: 0,19 ha
Krátka charakteristika a opis: Genofondovú lokalitu tvorí liahnisko obojživelníkov.
Výskyt druhov európskeho významu, chránených a ohrozených druhov: *Rana temporaria*

Navrhované manažmentové opatrenia:

- zachovať či dosiahnuť optimálny stav, zabezpečujúci genofond rastlinných a živočíšnych druhov vyskytujúcich sa v danom priestore,
- zabezpečiť monitoring plôch a následné manažmentové opatrenia proti vysušovaniu a degradácií týchto spoločenstiev,
- zabezpečiť ochranu prípadných prameníšk, terénnych depresií a iných vlhkých lokalít vyskytujúcich sa na území,
- cielene odstraňovať nepôvodné, predovšetkým invázne druhy.

GL46 Beckov - Kamienka

Príslušnosť k ZUJ (k. ú.): k.ú. Beckov
Výmera: 0,07 ha
Krátka charakteristika a opis: Genofondovú lokalitu tvorí drobná mokraď, hladina navýšená umelou prehrádzkou, liahnisko obojživelníkov.
Výskyt biotopov európskeho a národného významu: -
Výskyt druhov európskeho významu, chránených a ohrozených druhov: *Rana temporaria*
Navrhované manažmentové opatrenia:

- zachovať či dosiahnuť optimálny stav, zabezpečujúci genofond rastlinných a živočíšnych druhov vyskytujúcich sa v danom priestore,
- zabezpečiť monitoring plôch a následné manažmentové opatrenia proti vysušovaniu a degradácií týchto spoločenstiev,
- zabezpečiť ochranu prípadných prameníšk, terénnych depresií a iných vlhkých lokalít vyskytujúcich sa na území,
- cielene odstraňovať nepôvodné, predovšetkým invázne druhy.

GL47 Aragonitová medza

Príslušnosť k ZUJ (k. ú.): k.ú. Beckov
Výmera: 0,47 ha
Krátka charakteristika a opis: Genofondovú lokalitu tvorí biotop xerotermnej flóry a fauny, výskyt *Pulsatilla grandis, Adonis vernalis*, orchidey *Orchis militaris, O. tridentata*.
Výskyt biotopov európskeho a národného významu: Tr1 - Suchomilné travinnobylinné a krovinové porasty na vápnitom substráte (6210)
Výskyt druhov európskeho významu, chránených a ohrozených druhov: *Pulsatilla grandis, Adonis vernalis*, *Orchis militaris, O. tridentata*
Navrhované manažmentové opatrenia:

- zachovať či dosiahnuť optimálny stav, zabezpečujúci genofond rastlinných a živočíšnych druhov vyskytujúcich sa v danom priestore,
- zabezpečiť monitoring plôch a následné manažmentové opatrenia proti vysušovaniu a degradácií týchto spoločenstiev,
- zabezpečiť ochranu prípadných prameníšk, terénnych depresií a iných vlhkých lokalít vyskytujúcich sa na území,
- cielene odstraňovať nepôvodné, predovšetkým invázne druhy.

GL48 Lubina - Roh

Príslušnosť k ZUJ (k. ú.): k.ú. Lubina
Výmera: 7,79 ha
Krátka charakteristika a opis: Genofondovú lokalitu tvoria suché pasienky s porastami borievok, biotop európskeho významu.
Výskyt biotopov európskeho a národného významu: Kr2 - Porasty borievky obyčajnej (5130), Tr1 - Suchomilné travinnobylinné a krovinové porasty na vápnitom substráte (6210)
Výskyt druhov európskeho významu, chránených a ohrozených druhov: -

Navrhované manažmentové opatrenia:

- zachovať či dosiahnuť optimálny stav, zabezpečujúci genofond rastlinných a živočíšnych druhov vyskytujúcich sa v danom priestore,
- zabezpečiť monitoring plôch a následné manažmentové opatrenia proti vysušovaniu a degradácií týchto spoločenstiev,
- zabezpečiť ochranu prípadných prameníšk, terénnych depresií a iných vlhkých lokalít vyskytujúcich sa na území,
- cielene odstraňovať nepôvodné, predovšetkým invázne druhy.

GL49 Topolecká

Príslušnosť k ZUJ (k. ú.): k.ú. Stará Turá
Výmera: 11,89 ha
Krátka charakteristika a opis: Genofondovú lokalitu tvorí komplex udržiavaných mezofilných i suchších lúk s pestrým druhovým zložením, solitérne duby.
Výskyt biotopov európskeho a národného významu: Lk1 - Nížinné a podhorské kosné lúky (6510)
Výskyt druhov európskeho významu, chránených a ohrozených druhov: - **Navrhované manažmentové opatrenia:**

- zachovať či dosiahnuť optimálny stav, zabezpečujúci genofond rastlinných a živočíšnych druhov vyskytujúcich sa v danom priestore,
- zabezpečiť monitoring plôch a následné manažmentové opatrenia proti vysušovaniu a degradácií týchto spoločenstiev,
- zabezpečiť ochranu prípadných prameníšk, terénnych depresií a iných vlhkých lokalít vyskytujúcich sa na území,
- cielene odstraňovať nepôvodné, predovšetkým invázne druhy.

GL50 Vaďovce - Šteflátková

Príslušnosť k ZUJ (k. ú.): k.ú. Vaďovce
Výmera: 12,42 ha
Krátka charakteristika a opis: Genofondovú lokalitu tvoria zarastajúce suché pasienky, vzácne motýle (*Eriogaster catax*), výskyt *Gentiana cruciata*.
Výskyt biotopov európskeho a národného významu: Tr1 - Suchomilné travinnobylinné a krovinové porasty na vápnitom substráte (6210)
Výskyt druhov európskeho významu, chránených a ohrozených druhov: *Gentiana cruciata*
Navrhované manažmentové opatrenia:

- zachovať či dosiahnuť optimálny stav, zabezpečujúci genofond rastlinných a živočíšnych druhov vyskytujúcich sa v danom priestore,
- zabezpečiť monitoring plôch a následné manažmentové opatrenia proti vysušovaniu a degradácií týchto spoločenstiev,
- zabezpečiť ochranu prípadných prameníšk, terénnych depresií a iných vlhkých lokalít vyskytujúcich sa na území,
- cielene odstraňovať nepôvodné, predovšetkým invázne druhy.

GL51 Drapliak

Príslušnosť k ZUJ (k. ú.): k.ú. Čachtice
Výmera: 17,62 ha
Krátka charakteristika a opis: Genofondovú lokalitu tvorí škrapové pole na vrchole kóty Drapliak. Škrapy sú čelá vrstiev wettersteinských vápencov, vystupujúce na povrch, biotop xerotermnej flóry a fauny.
Výskyt biotopov európskeho a národného významu: Tr2 - Subpanónske travinnobylinné porasty (6240), Kr6 - Xerotermné kroviny (40A0)
Výskyt druhov európskeho významu, chránených a ohrozených druhov: -

Navrhované manažmentové opatrenia:

- zachovať či dosiahnuť optimálny stav, zabezpečujúci genofond rastlinných a živočíšnych druhov vyskytujúcich sa v danom priestore,
- zabezpečiť monitoring plôch a následné manažmentové opatrenia proti vysušovaniu a degradácií týchto spoločenstiev,
- zabezpečiť ochranu prípadných prameníšk, terénnych depresií a iných vlhkých lokalít vyskytujúcich sa na území,
- cielene odstraňovať nepôvodné, predovšetkým invázne druhy.

GL52 Beckov - oproti Ctibor. dvoru

Príslušnosť k ZUJ (k. ú.): k.ú. Beckov
Výmera: 1,61 ha
Krátka charakteristika a opis: Genofondovú lokalitu tvorí zatrávnený úhor s bohatým výskytom *Orchis tridentata*.
Výskyt biotopov európskeho a národného významu: Lk1 - Nížinné a podhorské kosné lúky (6510)
Výskyt druhov európskeho významu, chránených a ohrozených druhov: *Orchis tridentata*
Navrhované manažmentové opatrenia:

- zachovať či dosiahnuť optimálny stav, zabezpečujúci genofond rastlinných a živočíšnych druhov vyskytujúcich sa v danom priestore,
- zabezpečiť monitoring plôch a následné manažmentové opatrenia proti vysušovaniu a degradácií týchto spoločenstiev,
- zabezpečiť ochranu prípadných prameníšk, terénnych depresií a iných vlhkých lokalít vyskytujúcich sa na území,
- cielene odstraňovať nepôvodné, predovšetkým invázne druhy.

GL53 Zadná Predpoloma

Príslušnosť k ZUJ (k. ú.): k.ú. Nová Bošáca
Výmera: 1,94 ha
Krátka charakteristika a opis: Genofondovú lokalitu tvoria extenzívne kvetnaté pasienky a lúky, pôdy s nižším obsahom živín, výskyt orchideí *Orchis mascula, Dactylorhiza sambucina, D. majalis, Coeloglosum viride, Gymnadenia conopsea, Cephalanthera longifolia, Platanthera bifolia, Allium carinatum*.
Výskyt biotopov európskeho a národného významu: Lk1 - Nížinné a podhorské kosné lúky (6510)
Výskyt druhov európskeho významu, chránených a ohrozených druhov: *Orchis mascula, Dactylorhiza sambucina, D. majalis, Coeloglosum viride, Gymnadenia conopsea, Cephalanthera longifolia, Platanthera bifolia, Allium carinatum*
Navrhované manažmentové opatrenia:

- zachovať či dosiahnuť optimálny stav, zabezpečujúci genofond rastlinných a živočíšnych druhov vyskytujúcich sa v danom priestore,
- zabezpečiť monitoring plôch a následné manažmentové opatrenia proti vysušovaniu a degradácií týchto spoločenstiev,
- zabezpečiť ochranu prípadných prameníšk, terénnych depresií a iných vlhkých lokalít vyskytujúcich sa na území,
- cielene odstraňovať nepôvodné, predovšetkým invázne druhy.

GL54 Lipovec

Príslušnosť k ZUJ (k. ú.): k.ú. Lubina, Horné Bzince
Výmera: 82,11 ha
Krátka charakteristika a opis: Genofondovú lokalitu tvorí komplex zachovalých starých bučín, dubovo-hrabových a lipovo-javorových sutinových lesov, a priľahlá maloplošná mokraď nad Cetunou.

Výskyt biotopov európskeho a národného významu: Lk5 - Vysokobylinné spoločenstvá na vlhkých lúkych (6430), Ls2.1 - Dubovo-hrabové lesy karpatské, Ls4 - Lipovo-javorové sutinové lesy (9180), Ls5.1 - Bukové a jedľové kvetnaté lesy (9130), Ls5.4 - Vápnomilné bukové lesy (9150)
Výskyt druhov európskeho významu, chránených a ohrozených druhov: -
Navrhované manažmentové opatrenia:

- zachovať či dosiahnuť optimálny stav, zabezpečujúci genofond rastlinných a živočíšnych druhov vyskytujúcich sa v danom priestore,
- zabezpečiť monitoring plôch a následné manažmentové opatrenia proti vysušovaniu a degradácií týchto spoločenstiev,
- zabezpečiť ochranu prípadných prameníšk, terénnych depresií a iných vlhkých lokalít vyskytujúcich sa na území,
- cielene odstraňovať nepôvodné, predovšetkým invázne druhy.

L55 Srniansky háj

Príslušnosť k ZUJ (k. ú.): k.ú. Dolné Srnie
Výmera: 41,16 ha
Krátka charakteristika a opis: Genofondovú lokalitu tvoria opustené suché pasienky, čiastočne s výsadbou
borovíc a dubov, výskyt *Jasione montana*.
Výskyt biotopov európskeho a národného významu: Tr1 - Suchomilné travinnobylinné a krovinové porasty na vápnitom substráte (6210)
Výskyt druhov európskeho významu, chránených a ohrozených druhov: bezstavovce
Navrhované manažmentové opatrenia:

- zachovať či dosiahnuť optimálny stav, zabezpečujúci genofond rastlinných a živočíšnych druhov vyskytujúcich sa v danom priestore,
- zabezpečiť monitoring plôch a následné manažmentové opatrenia proti vysušovaniu a degradácií týchto spoločenstiev,
- zabezpečiť ochranu prípadných prameníšk, terénnych depresií a iných vlhkých lokalít vyskytujúcich sa na území,
- cielene odstraňovať nepôvodné, predovšetkým invázne druhy.

L56 Zbehová

Príslušnosť k ZUJ (k. ú.): k.ú. Zemianske Podhradie
Výmera: 0,65 ha
Krátka charakteristika a opis: Genofondovú lokalitu tvorí bývalý pasienok, populácia *Orchis morio*.
Výskyt biotopov európskeho a národného významu: Lk1 - Nížinné a podhorské kosné lúky (6510)
Výskyt druhov európskeho významu, chránených a ohrozených druhov: *Orchis morio* **Navrhované manažmentové opatrenia:**

- zachovať či dosiahnuť optimálny stav, zabezpečujúci genofond rastlinných a živočíšnych druhov vyskytujúcich sa v danom priestore,
- zabezpečiť monitoring plôch a následné manažmentové opatrenia proti vysušovaniu a degradácií týchto spoločenstiev,
- zabezpečiť ochranu prípadných prameníšk, terénnych depresií a iných vlhkých lokalít vyskytujúcich sa na území,
- cielene odstraňovať nepôvodné, predovšetkým invázne druhy.

L57 Peterkové

Príslušnosť k ZUJ (k. ú.): k.ú. Bošáca, Haluzice
Výmera: 195,59 ha
Krátka charakteristika a opis: Genofondovú lokalitu tvorí komplex zarastajúcich pasienkov, lúk a krovín s výskytom teplomilných druhov flóry a fauny, napr. *Alium carinatum, Aster amelloides, Adonis aestivalis, Pseudolysimachion orchideum, Bupleurum affine, Pseudolysimachion orchideum*,.

Výskyt biotopov európskeho a národného významu: -
Výskyt druhov európskeho významu, chránených a ohrozených druhov: *Alium carinatum, Aster amelloides, Adonis aestivalis, Pseudolysimachion orchideum, Bupleurum affine, Pseudolysimachion orchideum*
Navrhované manažmentové opatrenia:

- zachovať či dosiahnuť optimálny stav, zabezpečujúci genofond rastlinných a živočíšnych druhov vyskytujúcich sa v danom priestore,
- zabezpečiť monitoring plôch a následné manažmentové opatrenia proti vysušovaniu a degradácií týchto spoločenstiev,
- zabezpečiť ochranu prípadných prameníšk, terénnych depresií a iných vlhkých lokalít vyskytujúcich sa na území,
- cielene odstraňovať nepôvodné, predovšetkým invázne druhy.

L58 Cetuna - lúky nad obcou

Príslušnosť k ZUJ (k. ú.): k.ú. Hrubá Strana, Dolné Bzince, Horné Bzince
Výmera: 22,19 ha
Krátka charakteristika a opis: Genofondovú lokalitu tvorí komplex suchých a mezických lúk a lúkosadov, druhovo bohatých, s výskytom viacerých teplomilných druhov.
Výskyt biotopov európskeho a národného významu: Lk1 - Nížinné a podhorské kosné lúky (6510), Tr1 - Suchomilné travinnobylinné a krovinové porasty na vápnitom substráte (6210)
Výskyt druhov európskeho významu, chránených a ohrozených druhov: bezstavovce
Navrhované manažmentové opatrenia:

- zachovať či dosiahnuť optimálny stav, zabezpečujúci genofond rastlinných a živočíšnych druhov vyskytujúcich sa v danom priestore,
- zabezpečiť monitoring plôch a následné manažmentové opatrenia proti vysušovaniu a degradácií týchto spoločenstiev,
- zabezpečiť ochranu prípadných prameníšk, terénnych depresií a iných vlhkých lokalít vyskytujúcich sa na území,
- cielene odstraňovať nepôvodné, predovšetkým invázne druhy.

L59 Močariny

Príslušnosť k ZUJ (k. ú.): k.ú. Nová Bošáca
Výmera: 4,15 ha
Krátka charakteristika a opis: Genofondovú lokalitu tvorí rozsiahla podmáčaná jelšina na nive Predpolomského potoka.
Výskyt biotopov európskeho a národného významu: Ls1.3 - Jaseňovo-jelšové podhorské lužné lesy (91E0)
Výskyt druhov európskeho významu, chránených a ohrozených druhov: *Astacus astacus*
Navrhované manažmentové opatrenia:

- zachovať či dosiahnuť optimálny stav, zabezpečujúci genofond rastlinných a živočíšnych druhov vyskytujúcich sa v danom priestore,
- zabezpečiť monitoring plôch a následné manažmentové opatrenia proti vysušovaniu a degradácií týchto spoločenstiev,
- zabezpečiť ochranu prípadných prameníšk, terénnych depresií a iných vlhkých lokalít vyskytujúcich sa na území,
- cielene odstraňovať nepôvodné, predovšetkým invázne druhy.

Charakteristika ekologicky významných segmentov krajiny

EVSK1 Hrádocký potok

Výmera: 0,04 ha
Lokalizácia: k. ú. Moravské Lieskové
Krátka charakteristika a opis: Cieľom je zachovať čo najprirodzenejší stav vodného toku v tejto lokalite. Fauna, brehové porasty. Výskyt vážok (napr. *Cordulegaster heros*).
Stav: prevažne vyhovujúci

EVSK2 Hôrčanský potok

Výmera: 5,05 ha
Lokalizácia: k. ú. Hôrka nad Váhom
Krátka charakteristika a opis: Cieľom je zachovať čo najprirodzenejší stav vodného toku v tejto lokalite. Fauna, brehové porasty. Výskyt vážok (napr. *Cordulegaster heros*).
Stav: prevažne vyhovujúci

EVSK3 Rybnický potok

Výmera: 1,28 ha
Lokalizácia: k. ú. Kalnica, Beckov
Krátka charakteristika a opis: Cieľom je zachovať čo najprirodzenejší stav vodného toku v tejto lokalite. Fauna, brehové porasty. Výskyt vážok (napr. *Cordulegaster heros*).
Stav: prevažne vyhovujúci

EVSK4 potok Jablonka pri Višňovom

Výmera: 1,73 ha
Lokalizácia: k. ú. Višňové, Čachtice
Krátka charakteristika a opis: Cieľom je zachovať čo najprirodzenejší stav vodného toku v tejto lokalite. Fauna, brehové porasty. Výskyt ohrozeného druhu korýtko riečne (Unio crassus).
Stav: prevažne vyhovujúci

EVSK5 Váh

Výmera: 121,23 ha
Lokalizácia: k. ú. Beckov, Trenčianske Bohuslavice, Nové Mesto nad Váhom, Rakoľuby, Beckovská Vieska, Kočovce, Nová Ves nad Váhom, Považany, Hrádok, Potvorice, Brunovce, Horná Streda, Lúka
Krátka charakteristika a opis: Cieľom je zachovať čo najprirodzenejší stav vodného toku v tejto lokalite. Fauna, brehové porasty.
Stav: nevyhovujúci

EVSK6 Kamečnica

Výmera: 4,46 ha
Lokalizácia: k. ú. Lubina, Dolné Bzince, Horné Bzince, Nové Mesto nad Váhom
Krátka charakteristika a opis: Cieľom je zachovať čo najprirodzenejší stav vodného toku v tejto lokalite. Fauna, brehové porasty.
Stav: prevažne vyhovujúci

EVSK7 Klanečnica

Výmera: 7,23 ha
Lokalizácia: k. ú. Moravské Lieskové, Dolné Srnie
Krátka charakteristika a opis: Cieľom je zachovať čo najprirodzenejší stav vodného toku v tejto lokalite. Fauna, brehové porasty.

Stav: prevažne vyhovujúci

EVSK8 Tŕstie

Výmera: 6,71 ha
Lokalizácia: k. ú. Stará Turá, Vaďovce
Krátka charakteristika a opis: Cieľom je zachovať čo najprirodzenejší stav vodného toku v tejto lokalite. Fauna, brehové porasty.
Stav: prevažne vyhovujúci

EVSK9 Vrzávka

Výmera: 2,51 ha
Lokalizácia: k. ú. Lubina, Horné Bzince, Dolné Bzince
Krátka charakteristika a opis: Cieľom je zachovať čo najprirodzenejší stav vodného toku v tejto lokalite. Fauna, brehové porasty.
Stav: prevažne vyhovujúci

EVSK10 Modrovský potok

Výmera: 3,57 ha
Lokalizácia: k. ú. Stará Lehota, Modrová
Krátka charakteristika a opis: Cieľom je zachovať čo najprirodzenejší stav vodného toku v tejto lokalite. Fauna, brehové porasty. Výskyt vážok (napr. *Cordulegaster heros*).
Stav: prevažne vyhovujúci

EVSK11 Kálnický potok

Výmera: 7,29 ha
Lokalizácia: k. ú. Kalnica, Beckov
Krátka charakteristika a opis: Cieľom je zachovať čo najprirodzenejší stav vodného toku v tejto lokalite. Fauna, brehové porasty. Výskyt vážok (napr. *Cordulegaster heros*).
Stav: prevažne vyhovujúci

EVSK12 Bošácka

Výmera: 11,75 ha
Lokalizácia: k. ú. Nová Bošáca
Krátka charakteristika a opis: Cieľom je zachovať čo najprirodzenejší stav vodného toku v tejto lokalite. Fauna, brehové porasty. Výskyt chránených živočíchov (napr. rak riečny (*Astacus astacus*)).
Stav: prevažne vyhovujúci

Okres Ilava:

Biocentrá:

Názov: NRBc Červený Kameň - Lednica (I. NRBc)

Kategória: nadregionálne biocentrum
Rozloha: 2 719,30 ha
Katastrálne územie: Červený Kameň**,** Krivoklát , Mikušovce, Tuchyňa, Pruské, Vršatské Podhradie, Bohunice. **Charakteristika biocentra:** Biocentrum zahŕňa časť strany Červenokamenskej doliny - vystupujúce vápencové bradlo (PR Červenokamenské bradlo) a priľahlé xerotermné pasienky (GL Rajské). Červenokamenské bradlo je zároveň súčasťou SKUEV0376 Vršatské bradlá. Cenný komplex lesných, skalných, pionierskych a lúčnych xerotermných biotopov, pestré spoločenstvo rastlín a teplomilných druhov bezstavovcov.

Ohrozenia: Nevhodné lesohospodárske postupy - prevažne veľkoplošnými zásahmi ťažby (holoruby), nevhodne vybudované nespevnené lesné cesty (hlavne pri približovaní a ťažbe dreva dochádza k erózii), zalesnenie stanovištne nepôvodnými drevinami (smrek v 3-4 stupni), nevhodný spôsob miešania drevín (monokultúry), zalesňovanie nepôvodnými druhmi. Ohrozenia spôsobené abiotickými a biotickými činiteľmi - veľkoplošné kalamity (spôsobené vetrom, námrazou, podkôrny hmyz), šírenie inváznych rastlín a živočíchov. Pri lúčnych biotopoch sukcesia, čím dochádza k znižovaniu druhovej biodiverzity.
Antropické vplyvy týkajúce sa negatívneho pôsobenia človeka na prírodu - necitlivé podnikateľské aktivity, hromadná turistika, odpad, požiar, pohyb mimo vyznačených chodníkov, zašľapávanie vzácnych druhov rastlín, používanie terénnych vozidiel a ťažkej techniky. Ničenie skalných biotopov pri horolezeckých aktivitách, rušenie skalných hniezdičov.
Ekostabilizačné opatrenia: Holorubný hospodársky spôsob možno uplatniť, len ak obnovu lesa nie je možné dosiahnuť inými hospodárskymi spôsobmi, zachovanie mozaiky lúk a lesných komplexov. Pre zachovanie druhovej skladby lúk je žiaduce, aby sa využívali na extenzívnu pastvu a kosenie. V lesných porastoch hospodáriť podľa predpisov zohľadňujúcich požiadavky ochrany prírody.

Názov: NRBc Vápeč (II. NRBc)

Kategória: nadregionálne biocentrum
Rozloha: 74,056 ha
Katastrálne územie: Horná Poruba, Košecké Podhradie (k. ú.: Kopec, Malé Košecké Podhradie)
Charakteristika: Súvislá oblasť s vhodným drevinovým zložením prevažne vápnomilných bukových lesov, hlavne na severných svahoch vrchu Vápeč (956 m n. m.) s mozaikovitým výskytom lipovo-javorových sutinových lesov, na južných svahoch s fragmentálnymi náznakmi reliktných vápnomilných borovicových lesov (pravdepodobne degradované stanovištia extrémnych vápnomilných bučín).
Jadro NRBc tvorí NPR Vápeč. Celkový charakter lesnej a nelesnej vegetácie NRBc je submontánny. Prevládajú lesné spoločenstvá vápencových bučín (podzväz *Cephalanthero-Fagenion*, biotop Ls5.4), v menšej miere sa vyskytujú bukové kvetnaté lesy (podzväz *Eu-Fagenion,* biotop Ls5.1). Na svahoch vrcholovej a podvrcholovej časti Vápeča sa nachádzajú travinno-bylinné spoločenstvá, v ktorých prevahu majú teplomilné druhy (zväz *Seslerio-Festucion glaucae,* biotop Tr5). Skalné steny tvoria biotop Sk1. Podiel horských druhov je menší a je sústredený do chladnejších polôh skalných stien severnej expozícii, najmä okolo hlavného vrchola. Vyskytujú sa tu chránené druhy: muchovník vajcovitý (*Amelanchier ovalis*), prvosienka holá (*Primula auricula*), poniklec prostredný (*Pulsatilla subslavica*), soldanelka karpatská (*Soldanella carpatica*), prilbovka biela (*Cephalanthera damasonium*), prilbovka červená (*Cephalanthera rubra*), starček tôňomilný (*Senecio umbrosus*), hmyzovník muchovitý (*Ophrys insectifera*), vemenník zelenkastý (*Platanthera chlorantha*), kruštík tmavočervený (*Epipactis atrorubens*), kruštík úzkopyskový (*Epipactis leptochila*), kruštík drobnolistý (*Epipactis microphylla*), kruštík rožkatý (*Epipactis muelleri*), kruštík prehliadaný (*Epipactis neglecta*), kruštík pontický (*Epipactis pontica*), kruštík útly (*Epipactis pseudopurpurata*), kruštík modrofialový (*Epipactis purpurata*), kruštík komorický (*Epipactis komoricensis*).
Ohrozenia: Ohrozenia spôsobené abiotickými a biotickými činiteľmi - veľkoplošné kalamity (spôsobené vetrom, námrazou, podkôrny hmyz), šírenie inváznych rastlín a živočíchov. Pri lúčnych biotopoch sukcesia, čím dochádza k znižovaniu druhovej biodiverzity.
Antropické vplyvy týkajúce sa negatívneho pôsobenia človeka na prírodu - necitlivé podnikateľské aktivity, hromadná turistika, odpad, požiar, pohyb mimo vyznačených chodníkov, zašľapávanie vzácnych druhov rastlín, používanie terénnych vozidiel a ťažkej techniky.
Ekostabilizačné a manažmentové opatrenia: Holorubný hospodársky spôsob možno uplatniť, len ak obnovu lesa nie je možné dosiahnuť inými hospodárskymi spôsobmi. Zamerať sa aj na zníženie nevhodných plošných výskytov ihličnatých drevín v ostatných častiach biocentra. Zamedziť likvidácii nelesnej vegetácie, zákaz chemických postrekov na lesné porasty v čase hniezdenia vtáctva, zachovať lúky a pasienky v záujme zachovania vzácnych druhov rastlín, ako aj pestrej druhovej skladby lúk a pasienkov pravidelne obhospodarovať extenzívnou pastvou a kosením.

Názov: NRBc Podhradská dolina (Stupičie - Pancier - Podhradská lesostep); (III. NRBc)

Kategória: nadregionálne biocentrum
Rozloha: 552,90 ha
Katastrálne územie: Košecké Podhradie (k. ú. Veľké Košecké Podhradie), Zliechov (k. ú. Košecké Rovné)
Charakteristika: Súvislá oblasť s vhodným drevinovým zložením prevažne vápnomilných bukových lesov, s menšími časťami lipovo-javorových sutinových lesov, kvetnatých bučín a teplomilných submediteránnych dubových lesov, s fragmentálnym výskytom reliktných vápnomilných borovicových lesov a jaseňovo jelšových podhorských lužných lesov. Zaujímavosťou sú sekundárne lesostepné spoločenstvá s najsevernejším súvislejším výskytom duba plstnatého (*Quercus pubescens*) na Považí. Typické pre oblasť sú tiež floristicky cenné a bohaté spoločenstvá penovcových prameníst.
Navrhované nadregionálne biocentrum reprezentujú lesostepné spoločenstvá s dubom plstnatým, ktoré tu majú (spolu s RBc Košecká dubina) v rámci Slovenska severnú hranicu rozšírenia. Najzachovalejšie porasty s dubom plstnatým boli navrhované na vyhlásenie za MCHÚ (PR Podhradská lesostep, PR Košecká dubina). Územie NRBc z veľkej časti predstavuje biotopy stepného a lesostepného charakteru s výskytom celého radu teplomilných druhov prenikajúcich sem údolím Váhu z panónskej oblasti. Na južných stráňach doliny dosahujú severnú hranicu svojho rozšírenia na Slovensku porasty xerotermofilných dúbrav zväzu Q*uercion pubescentis- petraeae* (biotop Ls3.1). Pri prechode z teplotne najextrémnejších stanovíšť na miernejšie sú porasty duba plstnatého vystriedané porastmi vápencových bučín (podzväz *Cephalanthero-Fagenion,* biotop Ls5.4). Nelesnú vegetáciu predstavujú xerotermné fytocenózy *zväzu Seslerio-Festucion glaucae* (biotop Tr5*)*. Vyskytujú sa v nich mnohé výrazné teplomilné panónske elementy: kavyľ pôvabný (*Stipa pulcherrima*), kavyľ drsnosteblový (*Stipa eriocaulis*), ryžovka zelenkastá (*Oryzopsis virescens*), devätorka rozprestretá (*Fumana procumbens*), ranostaj venčený (*Coronilla coronata*), arábka málokvetá (*Arabis pauciflora*), hadomor rakúsky (*Scorzonera austriaca*), čermeľ hrebenitý (*Melampyrum cristatum*), astra spišská (*Aster amelloides* agg.). Miestami sa vyskytujú spoločenstvá slatín a slatinných prameníst, ojedinele s tvorbou penovca (biotopy Ra6, Pr2, Pr3). Celkovo ide o priestor s vysokou druhovou diverzitou flóry.
Vyskytujú sa tu chránené druhy rastlín: muchovník vajcovitý (*Amelanchier ovalis*), lykovec voňavý (*Daphne cneorum*), devätorka rozprestretá (*Fumana procumbens*), poniklec prostredný (*Pulsatilla subslavica*), kavyľ drsnosteblový (*Stipa eriocaulis*), kavyľ pôvabný (*Stipa pulcherrima*), starček tôňomilný (*Senecio umbrosus*), na prameniskách prasličkovka pestrá (*Hippochaete variegata*), bahnička málokvetá (*Eleocharis quinqueflora*), vstavačovec májový (*Dactylorhiza majalis*). Územie vytvára vhodné podmienky pre výskyt zástupcov čeľade vstavačovitých: hmyzovník Holubyho (*Ophrys holubyana*), hmyzovník muchovitý (*Ophrys insectifera*), prilbovka červená (*Cephalanthera rubra*), prilbovka biela (*Cephalanthera damasonium*), vstavač bledý (*Orchis pallens*), vstavač vojenský (*Orchis militaris*), vstavač mužský (*Orchis mascula*), päťprstnica obyčajná (*Gymnadenia conopsea*), vemenníček zelený (*Coeloglossum viride*), vemenník zelenkastý (*Platanthera chlorantha*), kruštík rožkatý (*Epipactis muelleri*), kruštík tmavočervený (*Epipactis atrorubens*).
Ohrozenia: Ohrozenia spôsobené abiotickými a biotickými činiteľmi - veľkoplošné kalamity (spôsobené vetrom, námrazou, podkôrny hmyz), šírenie inváznych rastlín a živočíchov. Pri lúčnych biotopoch sukcesia, čím dochádza k znižovaniu druhovej biodiverzity.
Antropické vplyvy týkajúce sa negatívneho pôsobenia človeka na prírodu: necitlivé podnikateľské aktivity, hromadná turistika, odpad, požiar, pohyb mimo vyznačených chodníkov, zašľapávanie vzácnych druhov rastlín, používanie terénnych vozidiel a ťažkej techniky.
Ekostabilizačné a manažmentové opatrenia: Holorubný hospodársky spôsob možno uplatniť, len ak obnovu lesa nie je možné dosiahnuť inými hospodárskymi spôsobmi, dlhodobo pracovať na návrate k pôvodnému drevinovému zloženiu v zmenených častiach. Zamedziť likvidácii nelesnej vegetácie, zákaz chemických postrekov na lesné porasty v čase hniezdenia vtáctva, zachovať lúky a pasienky v záujme zachovania vzácnych druhov rastlín, ako aj pestrej druhovej skladby lúk a pasienkov pravidelne obhospodarovať extenzívnou pastvou a kosením.

Názov biocentra: NRBc Strážov - Sádecké vrchy (IV. NRBc)

Kategória: nadregionálne biocentrum
Rozloha: 409,10 ha
Katastrálne územie: Zliechov
Charakteristika: Súvislá oblasť s vhodným drevinovým zložením vápnomilných bukových lesov, bukových a jedľobukových kvetnatých lesov, hlavne v masíve Strážova s výrazným mozaikovitým výskytom lipovo- javorových sutinových lesov, a na jeho vrchole s biotopom javorovo - bukové horské lesy. Jadro NRBc tvorí NPR Strážov. NRBc tvoria prevažne ucelené lesné komplexy predstavované hlavne bučinami (zv. *Fagion).* Z fytocenologického hľadiska sa jedná o vápencové bučiny (podzväz *Cephalanthero-Fagenion,* biotop Ls5.4), kvetnaté bučiny (podzväz *Eu-Fagenion,* biotop Ls5.1) a horské javorovo-bukové lesy (podzväz *Acerenion,* biotop Ls5.3), miestami lipovo-javorové sutinové lesy zv. *Tilio-Acerion* (biotop Ls4). Nelesné fytocenózy NRBc sú sústredené hlavne na vrchole Strážova a v jeho okolí. Ide o vysokohorské spoločenstvá vápencových skál vyvinuté vďaka extrémne drsným vrcholovým podmienkam mikroklímy (v nadmorskej výške 1150 - 1200 m n. m.), ktoré sa v iných pohoriach západných Karpát vyskytujú vo výške 1300 - 1500 m n. m. Jedná sa o spoločenstvá zväzu *Seslerio-Asterion serpentimontani* a *Caricion firmae* na skalných hranách (biotopy Al3), skalné steny tvoria biotopy Sk1 a pod vrcholom Strážova je dobre vyvinutý biotop Sk6. Na južných svahoch kóty Sokolie sa okrem biotopov Sk1 vyskytujú aj travinno-bylinné spoločenstvá, v ktorých prevahu majú teplomilné druhy (zväz *Seslerio-Festucion glaucae,* biotop Tr5).
V blízkosti vrcholu NPR Strážov sa nachádzajú dve lúčne poľany. Majú druhové zloženie blízke asociácii *Anthoxantho-Agrostietum*, ktorá je podľa najnovšej literatúry zaraďovaná do zväzu *Arrhenatherion* - biotop Lk1 (Janišová, 2007). V NRBc bol zaznamenaný výskyt chránených druhov: kortúza Matthioliho (*Cortusa matthioli*), črievičník papučkový (*Cypripedium calceolus*), vstavačovec bazový (*Dactylorhiza sambucina*), klinček včasný (*Dianthus praecox*), kruštík tmavočervený (*Epipactis atrorubens*), kruštík úzkopyskový (*Epipactis leptochila*), kruštík drobnolistý (*Epipactis microphylla*), kruštík rožkatý (*Epipactis muelleri*), horec Clusiov (*Gentiana clusii*), päťprstnica obyčajná (*Gymnadenia conopsea*), iskerník alpínsky (*Ranunculus alpestris*), vstavač mužský (*Orchis mascula*), hmyzovník muchovitý (*Ophrys insectifera*), jazyk jelení (*Phyllitis scolopendrium*), prvosienka holá (*Primula auricula*), soldanelka karpatská (*Soldanella carpatica*), poniklec slovenský (*Pulsatilla slavica*), tis obyčajný (*Taxus baccata*), žltohlav najvyšší (*Trollius altissimus*).
Ohrozenia: Ohrozenia spôsobené abiotickými a biotickými činiteľmi - veľkoplošné kalamity (spôsobené vetrom, námrazou, podkôrny hmyz), šírenie inváznych rastlín a živočíchov. Pri lúčnych biotopoch sukcesia, čím dochádza k znižovaniu druhovej biodiverzity.
Antropické vplyvy týkajúce sa negatívneho pôsobenia človeka na prírodu: necitlivé podnikateľské aktivity, hromadná turistika, odpad, požiar, pohyb mimo vyznačených chodníkov, zašľapávanie vzácnych druhov rastlín, používanie terénnych vozidiel a ťažkej techniky.
Ekostabilizačné a manažmentové opatrenia:
Holorubný hospodársky spôsob možno uplatniť, len ak obnovu lesa nie je možné dosiahnuť inými hospodárskymi spôsobmi, zamedziť dlhodobo pracovať na návrate k pôvodnému drevinovému zloženiu. Zamedziť likvidácii nelesnej vegetácie, zákaz chemických postrekov na lesné porasty v čase hniezdenia vtáctva, zachovať lúky a pasienky v záujme zachovania vzácnych druhov rastlín, ako aj pestrej druhovej skladby lúk a pasienkov pravidelne obhospodarovať extenzívnou pastvou a kosením.

Názov: NRBc Bolešovská dolina (V. NRBc) - prevažne lesné

Kategória: nadregionálne biocentrum
Rozloha: 729,45 ha
Katastrálne územie: Bolešov
Charakteristika: Súvislá oblasť s vhodným drevinovým zložením prevažne bukových kvetnatých lesov, s fragmentálnym výskytom lipovo- javorových sutinových lesov, vápnomilných bučín a jaseňovo jelšových podhorských lužných lesov. V priestore biocentra sa vyskytujú zachovalé listnaté lesy.

Ohrozenia: Ohrozenia spôsobené abiotickými a biotickými činiteľmi - veľkoplošné kalamity (spôsobené vetrom, námrazou, podkôrny hmyz), šírenie inváznych rastlín a živočíchov. Antropické vplyvy týkajúce sa negatívneho pôsobenia človeka na prírodu: necitlivé podnikateľské aktivity, hromadná turistika, odpad, požiar, pohyb mimo vyznačených chodníkov, zašľapávanie vzácnych druhov rastlín, používanie terénnych vozidiel a ťažkej techniky.
Ekostabilizačné a manažmentové opatrenia: Dlhodobo pracovať na návrate k pôvodnému drevinovému zloženiu v zmenených častiach s plošným výskytom ihličnanov. Zároveň sa zamerať na zvýšenie podielu cenných listnáčov, obzvlášť na nitrofilných a živno-nitrofilných stanovištiach.

Názov: NRBc Vršatské bradlá (VI. NRBc)

Kategória: nadregionálne biocentrum
Rozloha: 456.7 ha
Katastrálne územie: Červený kameň, Vršatské Podhradie, Mikušovce
Charakteristika: Oblasť s vhodným drevinovým zložením prevažne vápnomilných bukových lesov, s menšími časťami lipovo-javorových sutinových lesov, kvetnatých bučín a s fragmentálnym výskytom reliktných vápnomilných borovicových lesov. Paradoxne obzvlášť v MCHÚ výrazné plochy s nevhodnou drevinovou skladbou. Biocentrum zahŕňa komplex cenných lesných biotopov v masíve Chmeľovej, PR Vršatské bradlá, PR Vršatské hradné bralo, masív Chotúča a lúky a pasienky na pravej strane Červenokamenskej doliny - pod Zvonovou horou a nad obcou Mikušovce. Regionálne významné populácie lesných druhov kruštíkov, významná lokalita kriticky ohrozeného druhu popolavec dlholistý moravský, zároveň tu bol zaznamenaný výskyt populácie jasoňa červenookého *(Parnasius apollo)*. Výrazná krajinotvorná dominanta - vápencové bradlo (SKUEV0376 Vršatské bradlá).
Ohrozenia: Ohrozenia spôsobené abiotickými a biotickými činiteľmi - veľkoplošné kalamity (spôsobené vetrom, námrazou, podkôrny hmyz), šírenie inváznych rastlín a živočíchov. Pri lúčnych biotopoch sukcesia, čím dochádza k znižovaniu druhovej biodiverzity.
Antropické vplyvy týkajúce sa negatívneho pôsobenia človeka na prírodu: necitlivé podnikateľské aktivity, hromadná turistika, odpad, požiar, pohyb mimo vyznačených chodníkov, zašľapávanie vzácnych druhov rastlín, používanie terénnych vozidiel a ťažkej techniky. Ničenie skalných biotopov pri horolezeckých aktivitách, rušenie skalných hniezdičov.
Ekostabilizačné a manažmentové opatrenia: Zabezpečiť postupné vylúčenie smreka (*Picea abies*) v PR Vršatské hradné bralo. Pokúsiť sa o vytvorenie aspoň riedkej druhej etáže pôvodných drevín (hlavne *Fagus sylvatica, Sorbus aria, Pinus sylvestris* a vhodné kríky) pod porastmi borovice čiernej (*Pinus nigra*) v PR Vršatské bradlá. Holorubný hospodársky spôsob možno uplatniť, len ak obnovu lesa nie je možné dosiahnuť inými hospodárskymi spôsobmi. Zachovanie mozaiky lúk a lesných komplexov. Pre zachovanie druhovej skladby lúk je žiaduce, aby sa využívali na extenzívnu pastvu a kosenie. V lesných porastoch hospodáriť podľa predpisov zohľadňujúcich požiadavky ochrany prírody.

Názov: I. RBc Slopský vrch - Hoľazne - Beňova skala

Kategória: regionálne biocentrum
Rozloha: 365,05 ha
Katastrálne územie: Prejta, Ilava, Klobušice, Horná Poruba, Dubnica nad Váhom
Charakteristika: Súvislá oblasť s vhodným drevinovým zložením prevažne vápnomilných bukových lesov a kvetnatých bučín, s menšími časťami lipovo-javorových sutinových lesov a teplomilných submediteránnych dubových lesov, s fragmentálnym výskytom vápnomilných jaseňovo-jelšových podhorských lužných lesov. V oblasti sa nachádza viacero genofondových lokalít (napr. v lokalite Kňazová výnimočne hojný výskyt tisa (Taxus baccata) v porastoch prevažne vápnomilných bučín s pozmenenou drevinovou skladbou).
Ohrozenia: Ohrozenia spôsobené abiotickými a biotickými činiteľmi - veľkoplošné kalamity (spôsobené vetrom, námrazou, podkôrny hmyz), šírenie inváznych rastlín a živočíchov. Antropické vplyvy týkajúce sa negatívneho pôsobenia človeka na prírodu: necitlivé podnikateľské aktivity, hromadná turistika, odpad, požiar, pohyb mimo vyznačených chodníkov, zašľapávanie vzácnych druhov rastlín, používanie

terénnych vozidiel.
Ekostabilizačné a manažmentové opatrenia: Holorubný hospodársky spôsob možno uplatniť, len ak obnovu lesa nie je možné dosiahnuť inými hospodárskymi spôsobmi. Dlhodobo pracovať na návrate k pôvodnému drevinovému zloženiu.

Názov: II. RBc Grófovec - Markovica

Kategória: regionálne biocentrum
Rozloha: 496,70
Katastrálne územie: Dubnica nad Váhom, Malý Kolačín, Veľký Kolačín
Charakteristika: V priestore biocentra sa vyskytujú zachovalé listnaté lesy striedajúce sa s lúkami s výskytom druhov čeľade Orchideacea - vstavačovité.
Ohrozenia: Spôsobené abiotickými a biotickými činiteľmi - veľkoplošné kalamity (spôsobené vetrom, námrazou, podkôrny hmyz), šírenie inváznych rastlín a živočíchov. Antropické vplyvy týkajúce sa negatívneho pôsobenia človeka na prírodu: necitlivé podnikateľské aktivity, hromadná turistika, odpad, požiar, pohyb mimo vyznačených chodníkov, zašľapávanie vzácnych druhov rastlín, používanie terénnych vozidiel a ťažkej techniky.
Ekostabilizačné a manažmentové opatrenia: Holorubný hospodársky spôsob možno uplatniť, len ak obnovu lesa nie je možné dosiahnuť inými hospodárskymi spôsobmi. Plánovať pri obnove plánu starostlivosti o lesy stanovištne vhodné druhy**.** Zamedziť likvidácii nelesnej vegetácie, zákaz chemických postrekov na lesné porasty v čase hniezdenia vtáctva, zachovať lúky a pasienky v záujme zachovania vzácnych druhov rastlín, ako aj pestrej druhovej skladby lúk a pasienkov pravidelne obhospodarovať extenzívnou pastvou a kosením.

Názov: III. RBc Rieka Váh - úsek Dubnica (Dubnické štrkovisko - Kameničanský luh) - Savčiná

Kategória: regionálne biocentrum
Rozloha: 121,68
Katastrálne územie: Bolešov, Borčice, Kameničany, Slavnica, Sedmerovec, Dubnica nad Váhom, Prejta, Klobušice, Ilava.
Charakteristika: RBc v alúviu Váhu, úsek Prejta, Savčiná, je dôležité najmä pre migráciu živočíchov. Jedná sa o najväčší zachovalý fragment mäkkého lužného lesa. Vyskytujú sa tu zoocenózy vodných biotopov a luhov. Významná plocha na ťahovej ceste živočíchov. Jeho súčasťou je aj jedno z ornitologicky najhodnotnejších lokalít Považia - Chránené vtáčie územie Dubnické štrkovisko (SKCHVU006), ktoré bolo vyhlásené z dôvodu výskytu a hniezdenia niekoľkých vzácnych druhov vtákov. Obzvlášť veľkú pozornosť si zaslúži rybár riečny (*Sterna hirundo*), ktorého tu hniezdiaca kolónia tvorí takmer 20 % slovenskej populácie. Zároveň je to jeho druhá najväčšia hniezdna kolónia na území Slovenska. Súčasťou RBc je niekoľko štrkovísk, ktoré vznikli po ťažbe štrku a následným zaplavením hladinou podzemnej vody, čím sa vytvorili vhodné náhradné podmienky pre druhy a biotopy viazané na alúvium Váhu, pretože pôvodné prirodzené biotopy boli ľudskou činnosťou značne zredukované. Podrobnejšie sú opísané v časti opisu biotopov - mokraďové biotopy v inundačnej oblasti Váhu. Z uvedeného dôvodu si RBc zasluhuje pozornosť aj z botanického hľadiska. Vyskytuje sa tu pestrá zmes nasledovných rastlinných spoločenstiev a biotopov. Priamo vo vode sa vyskytujú spoločenstvá stojatých vôd (trieda *Potametea,* biotopy Vo2, Vo6), ktoré sú tvorené druhmi: stolístky (*Myriophyllum* ssp.), riečňanka prímorská (*Najas marina*), červenavce (*Potamogeton* ssp.), bublinatka obyčajná (*Utricularia vulgaris*). Na ne nadväzujú spoločenstvá v tesnom kontakte s vodou (trieda *Isoéto-Nanojuncetea,* biotop Vo1), v ktorých sa vyskytujú drobné pionierske druhy odolné striedaniu limóznej, litorálnej a terestrickej ekofázy: ostrica Oederova (*Carex oederi*), zemežlč spanilá (*Centaurium pulchellum*), šachor hnedý (*Cyperus fuscus*), bahnička ihlovitá (*Eleocharis acicularis*), sitina rozložitá (*Juncus effusus*). Ďalej od brehovej čiary sa vyskytujú brehové porasty močiarnych spoločenstiev trstín a vysokých ostríc (zväz *Potentillion anserinae*, zväz *Bidention tripartiti* a trieda *Phragmito-Magnocaricetea*, biotopy Lk9, Lk10, Lk11). Druhy týchto biotopov sa podieľajú najviac na zazemňovacom procese: žabníky (*Alisma* ssp.), ostrice (*Carex* ssp.), bahnička močiarna (*Eleocharis palustris* agg.), tajnička ryžovitá (*Leersia oryzoides*), myrikovka nemecká (*Myricaria germanica*), trsť

obyčajná (*Phragmites australis*), šašiny (*Schoenoplectus* ssp.), ježohlavy (*Sparganium* ssp.), pálka úzkolistá (*Typha angustifolia*), pálka širokolistá (*Typha latifolia*). Ojedinele sa na niektorých miestach vyskytuje vzácna drevinová vegetácia s myrikovkou nemeckou a vŕbou sivou (biotopy Br3, Br4). Vyskytujú sa tu chránené druhy: zemežlč spanilá (*Centaurium pulchellum*), stolístok praslenatý (*Myriophyllum verticillatum*), bublinatka obyčajná (*Utricularia vulgaris*).
Ohrozenia: Chemické znečistenie vôd, odpad, regulácia toku a úprava vodného režimu, zásahy do brehových porastov, zásahy do koryta a brehov toku, prehrádzky a hrádze na toku, necitlivé podnikateľské aktivity.
Ekostabilizačné a manažmentové opatrenia: V biocentre nerealizovať žiadne podnikateľské aktivity, neumožniť aktivity na rieke Váh, ktoré by ovplyvňovali vodný režim a kvalitu vôd v danom biocentre. Nepovoliť zásahy do brehových porastov.

Názov: IV. RBc Košecká dubina

Kategória: regionálne biocentrum
Rozloha: 163,59
Katastrálne územie: Veľké Košecké Podhradie, Malé Košecké Podhradie
Charakteristika: Súvislá oblasť s vhodným drevinovým zložením vápnomilných bukových lesov a teplomilných submediteránnych dubových lesov, s menšími časťami lipovo-javorových sutinových lesov, kvetnatých bučín a dubovo-hrabových karpatských lesov. Porasty s výskytom duba plstnatého (*Quercus pubescens*). Hlavne v spodnej časti svahu nad obcou Košecké Podhradie nepôvodné borovicové monokultúry. Nelesnú vegetáciu predstavujú xerotermné fytocenózy *zväzu Seslerio-Festucion glaucae* (biotop Tr5). Vyskytujú sa tu chránené druhy: muchovník vajcovitý (*Amelanchier ovalis*), devätorka rozprestretá (*Fumana procumbens*), poniklec prostredný (*Pulsatilla subslavica*), kavyľ pôvabný (*Stipa pulcherrima*), starček tôňomilný (*Senecio umbrosus*), hmyzovník muchovitý (*Ophrys insectifera*), prilbovky (*Cephalantherassp.*), vstavač bledý (*Orchis pallens*), päťprstnica obyčajná (*Symnadenia conopsea*), vemenník zelenkastý (*Platanthera chlorantha*), kruštík rožkatý (*Epipactis muelleri*), kruštík tmavočervený (*Epipactis atrorubens*), kruštík úzkopyskový (*Epipactis leptochila*).
Ohrozenia: Ohrozenia spôsobené abiotickými a biotickými činiteľmi - veľkoplošné kalamity (spôsobené vetrom, námrazou, podkôrny hmyz), šírenie inváznych rastlín a živočíchov.
Antropické vplyvy týkajúce sa negatívneho pôsobenia človeka na prírodu: necitlivé podnikateľské aktivity, hromadná turistika, odpad, požiar, pohyb mimo vyznačených chodníkov, zašľapávanie vzácnych druhov rastlín, používanie terénnych vozidiel a ťažkej techniky. Ničenie skalných biotopov pri horolezeckých aktivitách, rušenie skalných hniezdičov.
Ekostabilizačné a manažmentové opatrenia: Holorubný hospodársky spôsob možno uplatniť, len ak obnovu lesa nie je možné dosiahnuť inými hospodárskymi spôsobmi. Dlhodobo pracovať na návrate k pôvodnému drevinovému zloženiu v zmenených častiach. Zamerať sa na zníženie nevhodných plošných výskytov ihličnatých drevín v niektorých častiach biocentra.

Názov: V. RBc Nebrová

Kategória: regionálne biocentrum
Rozloha: 39.43 ha
Katastrálne územie: Červený kameň
Charakteristika: Jadro predstavuje PR Nebrová (SKUEV0378 Nebrová). Komplex druhovo pestrých zosuvných lúk s výskytom vzácnych a chránených druhov rastlín a viacerých ohrozených druhov bezstavovcov, nivných zaplavovaných lúk a brehových porastov Tovarského a Zápechovského potoka v závere Červenokamenskej doliny.
Ohrozenia: Rozširovanie nepôvodných priľahlých smrekových porastov na úkor lúčnych biotopov. Narušenie vodného režimu. Zásahy do brehových porastov, turistika, znečisťovanie vodných tokov, odpad**.**

Ekostabilizačné a manažmentové opatrenia: Pravidelným pasením, kosením zabrániť sukcesnému zarastaniu lúk. Chrániť brehové porasty pred výrubom, eliminácia znečistenia toku komunálnym odpadom, zákaz regulácie vodných tokov.

Biokoridory

Názov biokoridoru: I. NRBk

Kategória: terestrický biokoridor nadregionálneho významu
Katastrálne územie: Borčice, Bolešov, Krivoklát, Vršatské Podhradie, Červený Kameň
Charakteristika: Nadregionálny biokoridor zasahuje do oblasti CHKO Biele Karpaty z okresu Trenčín cez kótu Hrabie do masívu Kosáka cez regionálne biocentrum Nebrová pramennou oblasťou Tovarského potoka, ďalej cez kótu Končistá (okres Púchov), pozdĺž štátnej hranice s ČR hlavným hrebeňom Javorníkov a jeho SJ zalesnenými svahmi. Spája nadregionálne biocentrum Veľký Javorník a regionálne biocentrá v okrese Púchov a pokračuje na územie Bielych Karpát.
Je tvorený lesnými porastmi, remízami, v menšom meradle vedie nelesnými plochami.
Ohrozenia: Znečisťovanie, šírenie inváznych druhov, sukcesia ekotonovom pásme, používanie terénnych vozidiel, výstavba bariér v migračných trasách (ohradené zvernice, sady, objekty), znečistenie vodných tokov, zásahy do ich brehových porastov.
Ekostabilizačné a manažmentové opatrenia: Lesné okraje rúbať v etapách po kratších úsekoch, uplatňovať šetrné postupy sústreďovania drevnej hmoty, zamedziť ničenie nelesnej vegetácie, zachovať lúky a pasienky, nepovoliť aktivity zabraňujúce migrácii.

Názov biokoridoru: II. NRBk Váh

Kategória: hydrický nadregionálny biokoridor
Katastrálne územie: Ladce, Košeca, Ilava, Klobušice, Prejta, Dubnica nad Váhom, Nová Dubnica, Dulov, Pruské, Sedmerovec, Slavnica, Kameničany, Bolešov, Borčice.
Charakteristika: Nadregionálny biokoridor Váh vedie údolím Váhu. Má inerkontinentálny význam z hľadiska migrácie vodnej fauny a avifauny. V jeho trase sa vyskytuje v okrese Ilava RBc Rieka Váh. Je tvorený riekou Váh a jej priľahlých brehových porastov. Jeho súčasťou je SKCHVU006 Dubnické štrkovisko.
Ohrozenia: Znečistenie vodného toku, živelná ťažba riečneho materiálu, výrub brehových porastov, zásahy do vodného režimu, výstavba bariér na toku.
Ekostabilizačné a manažmentové opatrenia: Vylúčiť nevhodné zásahy do brehových porastov, rekonštrukcia brehových porastov - v úsekoch bez porastov, nenarúšať vodný režim, nerealizovať bariéry na toku, zákaz výstavby MVE v trase migračného koridoru.

Názov biokoridoru: III. NRBk

Kategória: terestrický nadregionálny biokoridor
Katastrálne územie: Zliechov
Charakteristika: Nadregionálny biokoridor - vchádzajúci v južnej časti v priestore Zliechovskej doliny a kóty Oselná do okresu Ilava z Prievidzského okresu. Spája nadregionálne biocentrum Strážov-Sádecké vrchy (okres Ilava) s nadregionálnym biocentrom Vraniny zasahujúcom z okresu Žilina v oblasti Srniaka a vchádza do provincionálneho biocentra Súľovské skaly v oblasti Žibridu. Je tvorený prevažne lesnými spoločenstvami.
Ohrozenia: Znečisťovanie, šírenie inváznych druhov, sukcesia ekotonovom pásme, používanie terénnych vozidiel a ťažkej techniky, výstavba bariér v migračných trasách (ohradené zvernice, sady, objekty), znečistenie vodných tokov, zásahy do ich brehových porastov.
Ekostabilizačné a manažmentové opatrenia: Lesné okraje rúbať v etapách po kratších úsekoch, uplatňovať šetrné postupy sústreďovania drevnej hmoty, zamedziť ničenie nelesnej vegetácie, zachovať lúky a pasienky, nepovoliť aktivity zabraňujúce migrácii.

Názov biokoridoru: IV. NRBk

Kategória: terestrický nadregionálny biokoridor
Katastrálne územie: Kopec, Košecké Rovné
Charakteristika: Nadregionálny biokoridor - vchádza z rozhrania okresov Trenčín a Prievidza v oblasti Vápča. V okrese Ilava spája nadregionálne biocentrum Vápeč, nadregionálne biocentrum Podhradská dolina (mimo okres Ilava ďalej spája regionálne biocentrum Malenica - Svrčinovec, nadregionálne biocentrum Podskalský Roháč, ďalej pokračuje do Žilinského kraja a napája sa na provinciálne biocentrum Súľovské Skaly). Je tvorený zmiešanými lesmi striedajúcimi sa s lúkami a pasienkami.
Ohrozenia: Znečisťovanie, šírenie inváznych druhov, sukcesia ekotonovom pásme, používanie terénnych vozidiel, výstavba bariér v migračných trasách (ohradené zvernice, sady, objekty), znečistenie vodných tokov, zásahy do ich brehových porastov.
Ekostabilizačné a manažmentové opatrenia: Lesné okraje rúbať v etapách po kratších úsekoch, uplatňovať šetrné postupy sústreďovania drevnej hmoty, zamedziť ničenie nelesnej vegetácie, zachovať lúky a pasienky, nepovoliť aktivity zabraňujúce migrácii.

Názov biokoridoru: V. NRBk

Kategória: terestrický nadregionálny biokoridor
Katastrálne územie: Košecké Rovné, Zliechov
Charakteristika: NRBk prechádzajúcimi lesnými porastmi spájajúce nadregionálne biocentrum Podhradská dolina s nadregionálnym biocentrom Strážov - Sádecké vrchy.
Ohrozenia: Holorubná ťažba, praktizovanie nevhodných lesohospodárskych postupov, znečisťovanie, šírenie inváznych druhov, sukcesia ekotonovom pásme, používanie terénnych vozidiel a ťažkej techniky, výstavba bariér v migračných trasách (ohradené zvernice, sady, objekty), znečistenie vodných tokov, zásahy do ich brehových porastov.
Ekostabilizačné a manažmentové opatrenia: Lesné okraje rúbať v etapách po kratších úsekoch, uplatňovať šetrné postupy sústreďovania drevnej hmoty, zamedziť ničenie nelesnej vegetácie, zachovať lúky a pasienky, nepovoliť aktivity zabraňujúce migrácii.

Názov biokoridoru: I. RBk

Kategória: terestrický regionálny biokoridor
Katastrálne územie: Veľký Kolačín, Dubnica nad Váhom
Charakteristika: Regionálny biokoridor spája nadreginonálny biokoridor č. IV (do územia vstupuje z okresu Trenčín) s regionálnymi biocentrami Slopský vrch- Hoľazne- Beňova skala a Grófovec - Markovica.
Ohrozenia: sukcesia ekotonovom pásme, používanie terénnych vozidiel, výstavba bariér v migračných trasách (ohradené zvernice, sady, objekty), znečistenie vodných tokov, zásahy do ich brehových porastov.
Ekostabilizačné a manažmentové opatrenia: Lesné okraje rúbať v etapách po kratších úsekoch, uplatňovať šetrné postupy sústreďovania drevnej hmoty, zamedziť ničenie nelesnej vegetácie, zachovať lúky a pasienky, nepovoliť aktivity zabraňujúce migrácii.

Interakčné prvky

Označenie	Názov interakčného prvku	Popis	Katastrálne územie
G/1	Staré koryto Váhu	kvalitné brehové porasty lužných drevín na brehoch starého koryta Váhu	Ladce, Košeca, Ilava, Klobušice, Prejta, Dubnica nad Váhom, Nová Dubnica, Dulov, Pruské,
G/2	Alúvium Podhradského potoka	prirodzený potok s brehovými porastmi	Košeca, Veľké Košecké Podhradie
G/3	Sokol	výrazný kopec je jednou z dominánt v oblasti Košeckého Podhradia a pozitívne sa uplatňuje v krajinnom obraze	Malé Košecké Podhradie
G/4	Košecký hradný vrch	dolomitový vrch morfologicky a esteticky značne pôsobivý	Veľké Košecké Podhradie
G/5	Porubský potok	prirodzený potok s brehovými porastmi tvorenými prevažne jelšou lepkavou, ktoré prirodzeným spôsobom spevňujú	Ilava
G/6	Dolina Klobušického potoka	prirodzený potok s bohatými porastmi s priľahlými zalesnenými svahmi a lúčnymi priestormi; charakter parkovej krajiny	Klobušice
G/7	Dolina Prejtianského potoka	predstavuje zachovalý úsek prirodzeného roku s brehovými porastmi	Prejta
G/8	Vlčinec	morfologicky významný vrch vystupujúci na ľavej strane Porubského potoka, významný krajinotvorný prvok	Horná Poruba
G/9	Dolina Podhradsho potoka	zvyšky pôvodnej pobrežnej vegetácie, priľahlé dubovo-bukové porasty s borovicou (mimo CHKO Biele Karpaty)	Pruské
G/10	Krivoklástky potok	brehové porasty tvorené jelšinami predstavujúce zvyšky pôvodnej vegetácie v rozhľahlej odlesnenej a poľnohodpodársky využívanej	Krivoklát
G/11	Košariská dolina	predstavuje širokú symetrickú dolinu od Podhradia po jej záver s kvalitnými pobrežnými porastmi i priľahlými svahmi so zbytkami ovocných sadov a remízov	Slávnica
G/12	Tovarský potok	prirodzený potok s brehovými porastmi, významný krajinotvorný prvok v poľnohospodárskej intenzívne	Mikušovce

Genofondové lokality (GL)

P.č. GL	Názov GL	Stupeň ochrany	Botopy	Predmet ochrany	Chránené druhy	Katastrálne územie
1.	Nová Dubnica pod cintorínom	1	Sekundárna borina (Ls 6.3)	Výskyt *Pulsatilla subslavica*	*Puslsatilla subslavica*	Nová Dubnica
2.	Sihly pod Markovicou	1	Ls5.4	Výskyt kruštíkov	*E.atrorubens, E.futakii, E.helleborine, E.microphylla, E.purpurata, E.pseudopurpurata, E.leptochilla* agg	Malý Kolačín
3.	Nad Kopanicou1	1	Ls3.1	teplomilná dubina s výskytom Orchidaceae	*Orchidaceae*	Prejta
4.	Nad Kopanicou2	1	Ls5.4	bučina s výskytom kruštíkov	*E.atrorubens, E.helleborine, E.leptochilla* agg., *E.microphylla*	Prejta
5.	Kňazové	1	Ls5.4, Ls5.1	bučina, výskyt tisu, bohaté zmladenie v dielcoch 99 a 101 LHC Lieskovec	*Taxus baccata*	Ilava, Prejta
6.	Za humnami	1	Ls5.4, Ls 5.1	bučina s výskytom kruštíkov	*E.atrorubens, E.helleborine, E.muelleri., E.microphylla, E.placentina, E.pseudopurpurata, E.purpurata*	Dubnica nad Váhom
7.	Pod Sedličnou horou	1	Ls 5.1	hrabová bučina s výskytom kruštíkov	*E. pontica, E. purpurata*	Klobušice, Prejta
8.	Za Skalou	1	Ls5.4, Ls5.1	bučina, typová lokalita E.komoricensis	*E. komoricensis, E.purpurata, E.microphylla*	Ilava
9.	Stupičie-Pancier-Podhradská lesostep (Mraznica)	2	Ls3.1, Ls5.4, Ls5.1, Ls4, Sk1, Tr5, Ra6, Pr2	teplomilná dubina, lesostep, bučiny, doliny s prameniskami, skalné a (dealpínske) xerotermné spoločenstvá	*Orchidaceae, Daphne cneorum*	Veľké Košecké Podhradie, Košecké Rovné, (Mojtín)

P.č. GL	Názov GL	Stupeň ochrany	Botopy	Predmet ochrany	Chránené druhy	Katastrálne územie
10.	Vlčí kostol	2	Ls5.4, Ls4, Sk1, Tr5	sutina, bučina, skalné a (dealpínske) xerotermné spoločenstvá,	*Pulsatilla subslavica*	Košecké Rovné
11.	Dolina potoka Iliavka	1	Ls1.3	miestami zachovalý biotop pobrežnej podhorskej jelšiny	v území su aj lepšie vyvinuté brehové porasty	Ilava
12.	SKCHVU006 Dubnické štrkovisko	1	Vo1, Vo2, Br3b, Br4, Lk10, Lk11	biotop vodného vtáctva, komplex vodných a mokraďových biotopov, výskyt *Myricaria germanica, Salix eleagnos*	*Myriophyllum verticillatum, Utricularia vulgaris, Centaurium pulchellum, Carex viridula*	Bolešov, Borčice, Dubnica nad Váhom, (Nemšová)
13.	Pasienok nad Malým Kolačínom	1	Tr1, Tr5	bývalý pasienok, výskyt *Pulsatilla subslavica*	*Pulsatilla subslavica, Epipactis muelleri*	Malý Kolačín
14.	Kopanica 1	1	Lk1	súkromný kosený sad	*Orchis morio*	Prejta
15.	Kopanica 2	1	Lk1	súkromná kosená lúka	*Dactylorhiza sambucina*	Prejta
16.	Smrčkovci	1	Lk1, Lk3, Lk5	komplex mokraďových a lúčnych biotopov	*Epipactis palustris*	Horná Poruba
17.	Pod Vápčom	2	Tr1, Lk1, Lk5	zarastajúci pasienok, preriedená borina okolo modrej značky, chránené druhy, *Orchidaceae*	*Ophrys holubyana, Ophrys insectifera, Orchis pallens, Orchis millitaris, Orchis mascula, Gymnadenia*	Horná Poruba
18.	Kopec	2	Lk5, Ra6	mokraďový biotop s výskytom chránených druhov	*Epipactis palustris, Dactylorhiza majalis*	Kopec
19.	Komorice	2	Lk3	svahová lúka ohrozená zarastaním	*Trollius altissimus, Gladiolus imbricatus*	Horná Poruba

P.č. GL	Názov GL	Stupeň ochrany	Botopy	Predmet ochrany	Chránené druhy	Katastrálne územie
20.	Trštické lúky	1	Lk1, Tr1	navrhované SKUEV776, výskyt *Tephroseris longifolia subsp. moravica, Orchidacea,*	*Tephroseris longifolia* subsp. *moravica, Traunsteinera globosa, Orchis morio, Orchis mascula, Dactylorhiza sambucina*	Dubnica nad Váhom
21.	Hluchá dolina	2	Lk5	mokraďový biotop s výskytom chránených druhov	*Epipactis palustris*	Zliechov
22.	Stredná dolina	2	Tr1, Lk1, Lk3, Lk5, Ra6	zachovalé lúčne a mokraďové spoločenstvá, chránené druhy rastlín, Orchidaceae	*Dactylorhiza majalis, Trollius altissimus, Traunsteinera globosa, Orchis mascula, Gymnadenia conopsea, Platanthera chlorantha, Epipactis palustris, Gladiolus imbricatus*	Košecké Rovné
23.	PP Zliechovský močiar	5	Lk11, Lk5	mokraďové spoločenstvá	*Trollius altissimus, Dactylorhiza majalis*	Zliechov
24.	Kvašovec	1	Kr9	vŕbovo-topoľový les s výskytom vzácneho druhu kruštíka	*Epipactis tallosii*	Dubnica nad Váhom
25.	Dolná Stredná	2	Tr1	lúčne biotopy s výskytom chránených druhov,	*Traunsteinera globosa, Platanthera chlorantha,*	Kopec
26.	Kameničanský luh	1	Vo1,Vo2,Br4, Ls1.1,Lk10,LK11	komplex vodných a mokraďových biotopov, výskyt *Myricaria germanica, Salix eleagnos*	*Myriophyllum verticillatum, Utricularia vulgaris*	Kameničany, Prejta
27.	Slopský vrch	1	Sk1, Tr5	výhliadka, skalné a xerotermné spoločenstvá,	*Pulsatilla subslavica*	Dubnica nad Váhom, (Dolná Poruba)

P.č. GL	Názov GL	Stupeň ochrany	Botopy	Predmet ochrany	Chránené druhy	Katastrálne územie
28.	Dehetník	2	Lk1, Lk5	lúčne biotopy s výskytom chránených druhov, *Orchidaceae*	*Trollius altissimus, Orchis mascula, Orchis ustulata, Orchis morio, Traunsteinera globosa*	Veľké Košecké Podhradie, (Hloža-Podhorie)
29.	Jelšový les v doline Prejta	1	Ls1.3	zachovalý biotop podhorského jelšového lesa	*Dactylorhiza incarnata*	Prejta
30.	Nad osadou Hrúštie	2	Tr1, Lk1, Ra6	zachovalé lúčne a mokraďové spoločenstvá, chránené druhy	*Eleocharis quinqueflora, Hippochaete variegata,*	Veľké Košecké Podhradie
31.	Sokol	1	Sk1, Tr5	vyhliadka, xerotermné spoločenstvá, *Pulsatilla subslavica*	*Pulsatilla subslavica*	Prejta
32.	Mokrade a lúky nad Zliechovom	2	Ra6, Lk5	zachovalé lúčne, pasienkové a mokraďové spoločenstvá, chránené druhy rastlín, *Orchidaceae*	*Dactylorhiza majalis, Eleocharis quinqueflora, Gymnadenia conopsea, Gymnadenia densiflora, Epipactis palustris, Centaurium pulchellum, Trollius altissimus, Orchis mascula, Orchis millitaris, Hippochaete variegata*	Zliechov
33.	Pasienky v Slávikovej doline	2	Lk3	pasienky s výskytom *Orchidaceae*	*Orchis morio*	Zliechov
34.	Nová Vápenica	2	Lk3, Lk1, Tr1, Kr2	lúky a biorievkové pasienky, chránené druhy, *Orchidaceae*	*Orchis mascula*	Košecké Rovné, Zliechov
35.	Lúky v Hornej Porube	2	Lk1, Lk3, Tr1	lúčne biotopy s výskytom chránených druhov, *Orchidaceae*	*Trollius altissimus, Orchis mascula, Gymnadenia conopsea, Gladiolus imbricatus*	Horná Poruba, (Dolná Poruba, Valaská Belá)
36.	Kosák	2	Lk3, Tr8b	bohatá populácia vstavačovitých	*Orchis morio*	Červený Kameň

Okres Partizánske

Biocentrá

NRBc1 Tríbeč

Kategória: Nadregionálne biocentrum
Výmera (existujúca/navrhovaná): 10 992 ha/10 922 ha
Lokalizácia: k. ú. Klátová Nová Ves, Ješkova Ves, Veľký Klíž, Turčianky, Brodzany, Malé Uherce, Kolačno, Veľké Uherce, Pažiť, presahuje do okresu Topoľčany a Zlaté Moravce
Krátka charakteristika a opis biocentra
Zachovalý súvislý lesný komplex tvorený Tribeča. Budujú ho kryštalické bridlice, granodiority, ale i horniny mezozoika (vápence, dolomity, kremence, bridlice), z ktorých k morfologicky ojedinelým patria kremencové hôrky, lemujúce jeho chrbát zo západu na východ. Miestami na skalnatých svahoch prechádza les do lesostepí až otvorených skalných stepí. Typické pre územie sú dubové lesy rôznych typov vo vyšších polohách bukové lesy, výnimočne aj prípotočné jelšiny. Vzhľadom na svoju nadmorskú výšku, geologické podložie a expozíciu, Tribeč pokrývajú zväčša teplomilné rastlinné spoločenstvá. Okrem lesov tu nájdeme aj menšie plochy veľmi cenných nelesných typov biotopov - xerotermné trávniky, mezofilné až vlhké lúky, vresoviská. Vzhľadom na zachovalosť sa v území okrem typických druhov opísaných stanovíšť aj mnohé vzácne, chránené a ohrozené druhy fauny a flóry.
Stav biocentra: prevažne vyhovujúci
Ohrozenia biocentra
- intenzívne lesné hospodárstvo (zmena drevinového zloženia porastov, zmena porastovej štruktúry, zánik prirodzených štruktúr, intenzívna ťažba starých porastov nad 100 rokov, chemizácia, znečisťovania odpadmi rôzneho druhu, budovanie lesných ciest, erózia, úmyselné rozširovanie alebo spontánny prienik nepôvodných druhov ...),
- nízka intenzita poľnohospodárskeho využívania a zánik jeho tradičných foriem (postupný zánik nelesných biotopov, zmena druhového zloženia lúk, ústup vzácnych a ohrozených druhov flóry a fauny, šírenie ruderálnych druhov, ...),
- nadmerná návštevnosť niektorých častí územia (hrany skál) spojená s eróziou, vyrušovaním citlivých druhov fauny, znečisťovaním územia, synantropizáciou,
- nadmerné stavy kopytníkov, vrátane nepôvodných druhov,
- stavebná činnosť,
- ťažba nerastných surovín.

Navrhované ekostabilizačné a manažmentové opatrenia
- uplatňovať prírode blízke hospodárenie v lesoch - vylúčenie holorubov, na maximálnej ploche hospodáriť pri zachovaní trvalosti lesa (účelový výber, trvalo etážové porasty), pri rúbaňovom spôsobe hospodárenia minimalizovať veľkosť obnovovaných plôch a voliť nesymetrické tvary obnovných prvkov, optimalizovať výstavbu lesnej cestnej siete, maximálne využívať prirodzenú obnovu lesa, postupne obnoviť prirodzené drevinové zloženie porastov, v porastoch ponechávať stromy na dožitie, dutinové a hniezdne stromy, dostatok odumretého dreva, štruktúru porastov v maximálne možnej miere priblížiť prirodzenej štruktúre lesa, udržiavať stavy kopytníkov na úrovni neohrozujúcej obnovu žiadnej z drevín pôvodného zloženia, minimalizovať alebo vylúčiť použitie chemických látok, systematickou údržbou lesných ciest minimalizovať vodnú eróziu, využívať šetrné technológie ťažby a približovania dreva, využívať pôvodný genofond drevín na obnovu lesa,
- vyčleniť dostatočne veľké územia ponechané na samovývoj, prednostne chrániť prirodzené lesy,
- podporiť resp. obnoviť primerané obhospodarovanie nelesných biotopov (lúky, pasienky) - kosenie, pastva,
- vytvárať podmienky pre usmernené turistické a rekreačné využívanie územia,
- cielene odstraňovať nepôvodné predovšetkým invázne druhy,
- nepripustiť ťažbu nerastných surovín a vylúčiť umiestnenie objektov banskej infraštruktúry na území biocentra,
- nepripustiť urbanizáciu územia a výstavbu nadradenej infraštruktúry.

RBc1 Chynoriansky luh

Kategória: regionálne biocentrum
Výmera(existujúca/navrhovaná): 46 ha/46 ha
Lokalizácia: k. ú. Chynorany
Krátka charakteristika a opis biocentra
Jedna z mála zachovalých ukážok dubovo-brestovo jaseňových lužných lesov v širšom okolí s typickými druhymi fauny a flóry.
Stav biocentra: čiastočne vyhovujúci
Ohrozenia biocentra:
- intenzívne lesné hospodárstvo (zmena drevinového zloženia porastov, zmena porastovej štruktúry, zánik prirodzených štruktúr, intenzívna ťažba starých porastov nad 100 rokov, chemizácia, znečisťovania odpadmi rôzneho druhu, budovanie lesných ciest, erózia, úmyselné rozširovanie alebo spontánny prienik nepôvodných druhov ...),
- nadmerné stavy kopytníkov, vrátane nepôvodných druhov,
- stavebná činnosť,
- ťažba nerastných surovín.

Navrhované ekostabilizačné a manažmentové opatrenia
- ponechať na samovývoj s výnimkou odstraňovania nepôvodných a inváznych druhov,
- cielene odstraňovať nepôvodné predovšetkým invázne druhy,
- nepripustiť ťažbu nerastných surovín a vylúčiť umiestnenie objektov banskej infraštruktúry na území biocentra,
- nepripustiť urbanizáciu územia a výstavbu nadradenej infraštruktúry.

RBc2 Bielické bahná

Kategória: regionálne biocentrum
Výmera(existujúca/navrhovaná): 3 ha/3 ha
Lokalizácia: k. ú. Veľké Bielice
Krátka charakteristika a opis biocentra
Unikátne biocentrum, ktoré zahŕňa veľmi poškodené slatinné rašelinisko s bohatou populáciou veľmi vzácneho druhu európskeho významu marice pílkatej a menší lužný les **Stav biocentra:** nevyhovujúci
Ohrozenia biocentra
- intenzívne lesné hospodárstvo (zmena drevinového zloženia porastov, zmena porastovej štruktúry, zánik prirodzených štruktúr, intenzívna ťažba starých porastov nad 100 rokov, chemizácia, znečisťovania odpadmi rôzneho druhu, budovanie lesných ciest, erózia, úmyselné rozširovanie alebo spontánny prienik nepôvodných druhov ...),
- rozširovanie inváznych a expanzívnych druhov,
- stavebná činnosť a urbanizácia okolia,
- ťažba nerastných surovín.

Navrhované ekostabilizačné a manažmentové opatrenia
- ponechať na samovývoj s výnimkou odstraňovania nepôvodných a inváznych druhov,
- cielene odstraňovať nepôvodné predovšetkým invázne druhy,
- nepripustiť ťažbu nerastných surovín a vylúčiť umiestnenie objektov banskej infraštruktúry na území biocentra,
- nepripustiť urbanizáciu územia a jeho blízkeho okolia a výstavbu nadradenej infraštruktúry.

RBc3 Nitrické vrchy

Kategória: regionálne biocentrum
Výmera(existujúca/navrhovaná): 469 ha/469 ha
Lokalizácia: k. ú. Malé Kršteňany, Veľké Kršteňany
Krátka charakteristika a opis biocentra

Zachovalejší ucelenejší komplex teplomilných dubových lesov rôznych typov, v menšej miere bučín na najjužnejšom okraji Strážovských vrchov (podcelok Nitrické vrchy), lesostepi, teplo a suchomilné trávniky s druhovo bohatou teplomilnou faunou a flórou vrátane viacerých vzácnych, ohrozených a chránených druhov. **Stav biocentra:** čiastočne vyhovujúci
Genofondové lokality: Súčasťou biocentra je GL Nitrické vrchy
Ohrozenia biocentra

- intenzívne lesné hospodárstvo (zmena drevinového zloženia porastov, zmena porastovej štruktúry, zánik prirodzených štruktúr, intenzívna ťažba starých porastov nad 100 rokov, chemizácia, znečisťovania odpadmi rôzneho druhu, budovanie lesných ciest, erózia, úmyselné rozširovanie alebo spontánny prienik nepôvodných druhov ...),
- zalesňovanie nelesných enkláv,
- stavebná činnosť,
- rozširovanie inváznych a expanzívnych druhov,
- nadmerné stavy kopytníkov, vrátane nepôvodných druhov,
- ťažba nerastných surovín.

Navrhované ekostabilizačné a manažmentové opatrenia

- uplatňovať prírode blízke hospodárenie v lesoch - vylúčenie holorubov, na maximálnej ploche hospodáriť pri zachovaní trvalosti lesa (účelový výber, trvalo etážové porasty), pri rúbaňovom spôsobe hospodárenia minimalizovať veľkosť obnovovaných plôch a voliť nesymetrické tvary obnovných prvkov, optimalizovať výstavbu lesnej cestnej siete, maximálne využívať prirodzenú obnovu lesa, postupne obnoviť prirodzené drevinové zloženie porastov, v porastoch ponechávať stromy na dožitie, dutinové a hniezdne stromy, dostatok odumretého dreva, štruktúru porastov v maximálne možnej miere priblížiť prirodzenej štruktúre lesa, udržiavať stavy kopytníkov na úrovni neohrozujúcej obnovu žiadnej z drevín pôvodného zloženia, minimalizovať alebo vylúčiť použitie chemických látok, systematickou údržbou lesných ciest minimalizovať vodnú eróziu, využívať šetrné technológie ťažby a približovania dreva, využívať pôvodný genofond drevín na obnovu lesa,
- vyčleniť dostatočne veľké územia ponechané na samovývoj, prednostne chrániť prirodzené lesy,
- cielene odstraňovať nepôvodné predovšetkým invázne druhy,
- zabrániť zalesňovaniu nelesných enkláv a lesostepí,
- nepripustiť ťažbu nerastných surovín a vylúčiť umiestnenie objektov banskej infraštruktúry na území biocentra,
- podporovať usmernené turistické využitie územia,
- nepripustiť urbanizáciu územia a výstavbu nadradenej infraštruktúry.

<u>RBc4 Chotoma</u>

Kategória: regionálne biocentrum
Výmera(existujúca/navrhovaná): 152 ha/152 ha
Lokalizácia: k. ú. Skačany
Krátka charakteristika a opis biocentra
Zachovalejší ucelenejší komplex rôznych typov lesov s enklávami lesostepí a skalnej stepi s xerotermnou vegetáciou a s výskytom viacerých vzácnych, ohrozených a chránených druhov.
Stav biocentra: čiastočne vyhovujúci
Genofondové lokality: Súčasťou biocentra je GL Chotoma
Ohrozenia biocentra

- intenzívne lesné hospodárstvo (zmena drevinového zloženia porastov, zmena porastovej štruktúry, zánik prirodzených štruktúr, intenzívna ťažba starých porastov nad 100 rokov, chemizácia, znečisťovania odpadmi rôzneho druhu, budovanie lesných ciest, erózia, úmyselné rozširovanie alebo spontánny prienik nepôvodných druhov ...),
- zalesňovanie nelesných enkláv,
- stavebná činnosť,
- rozširovanie inváznych a expanzívnych druhov,
- nadmerné stavy kopytníkov, vrátane nepôvodných druhov,

- ťažba nerastných surovín.

Navrhované ekostabilizačné a manažmentové opatrenia

- uplatňovať prírode blízke hospodárenie v lesoch - vylúčenie holorubov, na maximálnej ploche hospodáriť pri zachovaní trvalosti lesa (účelový výber, trvalo etážové porasty), pri rúbaňovom spôsobe hospodárenia minimalizovať veľkosť obnovovaných plôch a voliť nesymetrické tvary obnovných prvkov, optimalizovať výstavbu lesnej cestnej siete, maximálne využívať prirodzenú obnovu lesa, postupne obnoviť prirodzené drevinové zloženie porastov, v porastoch ponechávať stromy na dožitie, dutinové a hniezdne stromy, dostatok odumretého dreva, štruktúru porastov v maximálne možnej miere priblížiť prirodzenej štruktúre lesa, udržiavať stavy kopytníkov na úrovni neohrozujúcej obnovu žiadnej z drevín pôvodného zloženia, minimalizovať alebo vylúčiť použitie chemických látok, systematickou údržbou lesných ciest minimalizovať vodnú eróziu, využívať šetrné technológie ťažby a približovania dreva, využívať pôvodný genofond drevín na obnovu lesa,
- vyčleniť dostatočne veľké územia ponechané na samovývoj, prednostne chrániť prirodzené lesy,
- cielene odstraňovať nepôvodné predovšetkým invázne druhy,
- zabrániť zalesňovaniu nelesných enkláv a lesostepí,
- nepripustiť ťažbu nerastných surovín a vylúčiť umiestnenie objektov banskej infraštruktúry na území biocentra,
- podporovať usmernené turistické využitie územia,
- nepripustiť urbanizáciu územia a výstavbu nadradenej infraštruktúry.

<u>RBc5 Viecha</u>

Kategória: regionálne biocentrum
Výmera(existujúca/navrhovaná): 194 ha/194 ha
Lokalizácia: k. ú. Hradište, Skačany
Krátka charakteristika a opis biocentra
Zachovalejší ucelenejší komplex teplomilných dubín na severovýchodnom okraji Nitrianskej pahorkatiny s typickou faunou a flórou.
Stav biocentra: čiastočne vyhovujúci
Ohrozenia biocentra

- intenzívne lesné hospodárstvo (zmena drevinového zloženia porastov, zmena porastovej štruktúry, zánik prirodzených štruktúr, intenzívna ťažba starých porastov nad 100 rokov, chemizácia, znečisťovania odpadmi rôzneho druhu, budovanie lesných ciest, erózia, úmyselné rozširovanie alebo spontánny prienik nepôvodných druhov ...),
- stavebná činnosť,
- rozširovanie inváznych a expanzívnych druhov,
- nadmerné stavy kopytníkov, vrátane nepôvodných druhov,
- ťažba nerastných surovín.

Navrhované ekostabilizačné a manažmentové opatrenia

- uplatňovať prírode blízke hospodárenie v lesoch - vylúčenie holorubov, na maximálnej ploche hospodáriť pri zachovaní trvalosti lesa (účelový výber, trvalo etážové porasty), pri rúbaňovom spôsobe hospodárenia minimalizovať veľkosť obnovovaných plôch a voliť nesymetrické tvary obnovných prvkov, optimalizovať výstavbu lesnej cestnej siete, maximálne využívať prirodzenú obnovu lesa, postupne obnoviť prirodzené drevinové zloženie porastov, v porastoch ponechávať stromy na dožitie, dutinové a hniezdne stromy, dostatok odumretého dreva, štruktúru porastov v maximálne možnej miere priblížiť prirodzenej štruktúre lesa, udržiavať stavy kopytníkov na úrovni neohrozujúcej obnovu žiadnej z drevín pôvodného zloženia, minimalizovať alebo vylúčiť použitie chemických látok, systematickou údržbou lesných ciest minimalizovať vodnú eróziu, využívať šetrné technológie ťažby a približovania dreva, využívať pôvodný genofond drevín na obnovu lesa,
- vyčleniť dostatočne veľké územia ponechané na samovývoj, prednostne chrániť prirodzené lesy,
- cielene odstraňovať nepôvodné predovšetkým invázne druhy,
- nepripustiť ťažbu nerastných surovín a vylúčiť umiestnenie objektov banskej infraštruktúry na území biocentra,

- nepripustiť urbanizáciu územia a výstavbu nadradenej infraštruktúry.

RBc6 Skačany

Kategória: regionálne biocentrum
Výmera(existujúca/navrhovaná): 78 ha/78 ha
Lokalizácia: k. ú. Skačany, Veľké Kršteňany
Krátka charakteristika a opis biocentra
Zachovalejší komplex xerotermých až mezofilných lúk so solitérnymi stromami, pozostatkami starých sadov a s druhovo bohatou flórou vrátane viacerých vzácnych, ohrozených a chránených druhov.
Stav biocentra: čiastočne vyhovujúci
Ohrozenia biocentra
- nízka intenzita poľnohospodárskeho využívania a zánik jeho tradičných foriem (postupný zánik nelesných biotopov, zmena druhového zloženia lúk, ústup vzácnych a ohrozených druhov flóry a fauny, šírenie ruderálnych druhov...),
- rozširovanie inváznych a expanzívnych druhov,
- stavebná činnosť,
- ťažba nerastných surovín.
- nadmerné stavy kopytníkov,
- stavebná činnosť,
- ťažba nerastných surovín.

Navrhované ekostabilizačné a manažmentové opatrenia
- podporiť resp. obnoviť primerané obhospodarovanie nelesných biotopov (lúky, pasienky) - kosenie, pastva,
- cielene odstraňovať nepôvodné predovšetkým invázne druhy,
- nepripustiť ťažbu nerastných surovín a vylúčiť umiestnenie objektov banskej infraštruktúry na území biocentra,
- nepripustiť urbanizáciu územia a výstavbu nadradenej infraštruktúry.

RBc7 Rieka Nitra

Kategória: regionálne biocentrum
Výmera(existujúca/navrhovaná): 94 ha/94 ha
Lokalizácia: k. ú. Brodzany, Chynorany, Nedanovce, Bošany
Krátka charakteristika a opis biocentra
Zachovalejší úsek rieky Nitra s výskytom niektorých chránených druhov.
Stav biocentra: čiastočne vyhovujúci
Ohrozenia biocentra
- intenzívne poľnohospodárstvo v okolí biocentra (splach živín a stým súvisiaca eotrofizácia, možnosť prieniku ďalších chemických látok využívaných v poľnohospodárstve, odvodňovanie),
- negatívne zásahy do vodných tokov a vodného režimu územia,
- výstavba MVE, hatí a iných prekážok v tokoch,
- vytváranie nelegálnych skládok odpadu, zasýpanie mokradí,
- prirodzené či antropogénne zníženie hladiny podzemnej vody,
- regulácia tokov, meliorácie,
- neusmernená ťažba štrku,
- rozoranie lúk,
- pytliactvo,
- vyrušovanie,
- urbanizácia.

Navrhované ekostabilizačné a manažmentové opatrenia
- zabrániť urbanizácií územia, výstavbe MVE a iných priečnych prekážok v tokoch,
- zachovať korytotvornú činnosť toku,
- zabrániť znečisťovaniu územia,

- podporiť resp. obnoviť primerané obhospodarovanie nelesných biotopov (lúky, pasienky) - kosenie, pastva,
- eliminovať invázne a ruderálne druhy,
- zabrániť rozoraniu lúk, melioráciám, reguláciám toku,
- všade tam, kde je to možné obnoviť morfológiu toku,
- vytvárať mokrade za účelom podpory biodiverzity,
- tam kde je to vhodné obnoviť lužné lesy,
- prísne regulovať ťažbu štrku,
- vylúčiť používanie hnojív,
- podporovať zachovanie a obnovu populácií pôvodných druhov ichtyofauny,
- optimalizovať vodný režim územia vzhľadom na predmet ochrany.

Biokoridory

NRBk1 Nitra

Kategória: nadregionálny biokoridor
Dĺžka/šírka/výmera: cca 21 000 m/ od 50 do 300 m
Príslušnosť k ZUJ (k. ú.): Malé Kršteňany, Malé Uherce, Pažiť, Veľké Uherce, Partizánske, Brodzany, Chynorany, Nedanovce, Bošany
Krátka charakteristika a opis biokoridora: Nadregionálny hydricko - terestrický biokoridor ležiaci v Podunajskej pahorkatine (Nitrianska niva) umožňujúci čiastočnú migráciu akvatických a semiakvatických organizmov z Hornonitrianskej kotliny. Vodný tok má značne narušené brehové porasty a na väčšom úseku sú viditeľné ľudské zásahy, ktoré zmenili charakter a prirodzenosť toku (regulácia, napriamovanie, odstránenie brehových porastov, odvodnenie nivy a pod).
Stav biokoridora: nevyhovujúci
Ohrozenia, konfliktné uzly, bariéry:
- výstavba MVE,
- výstavba iných priečnych bariér v toku (napr. stavidlá, stupne, sklzy, hate, hrádze a pod.),
- výstavba väčších urbanizovaných komplexov ako priemyselné areály, rekreačná infraštruktúra, bytová zástavba (individuálna, hromadná),
- likvidácia väčších komplexov nelesnej drevinovej a sprievodnej vegetácie najmä líniová vegetácia ako vetrolamy, remízky, sprievodná zeleň,
- intenzívne poľnohospodárstvo a využívanie krajiny,
- rozorávanie lúk,
- veľkoplošné oplotenie poľnohospodárskych kultúr a trvalých trávnych porastov,
- regulácia toku a napriamovanie toku a deštrukcia toku nevhodnými technickými zásahmi (napr. betónové brehy a pod.),
- likvidácia štrkových lavíc, ostrovov a iných naplavenín ťažbou štrku a úpravou toku pre MVE,
- likvidácia a výruby brehových a sprievodných porastov,
- šírenie inváznych druhov,
- znečisťovanie brehov skládkami odpadov,
- zarybňovanie nepôvodnými druhmi,
- znečistenie vody (priemyselné a komunálne znečistenie, znečistenie z poľnohospodárskej výroby, dopravy),
- intenzívne rybárske obhospodarovanie,
- urbanizácia v okolí toku a výstavba infraštruktúry.

Ekostabilizačné a manažmentové opatrenia
- neurbanizovať plochy biokoridoru a jeho bezprostrednú blízkosť,
- zachovať alebo obnoviť krajinnú štruktúru s vysokým podielom heterogénnych prvkov ŠKŠ,
- minimalizovať akékoľvek ľudské zásahy do samotného toku a do brehovej vegetácie, minimalizovať reguláciu toku, vylúčiť výstavbu MVE a ďalších priečnych prekážok v toku,
- vylúčiť komerčnú ťažbu štrku v koryte,

- vyvinúť úsilie na spriechodnenie a odstránenie bariér v toku,
- všade tam kde je to možné obnoviť pôvodnú morfológiu toku a vodný režim, napr. napojením odstavených riečnych ramien, obnovou meandrov, obnovou periodických záplav,
- minimalizovať úmyselný výrub drevín v biokoridore, tam, kde to je možné rozšíriť plochy brehových a sprievodných porastov,
- vylúčiť aplikáciu chemických látok,
- regulovať zarybňovanie nepôvodnými druhmi, snažiť sa o obnovu prirodzeného druhového spektra ichtyofauny,
- regulovať rekreačné využívanie (vrátane rybárskeho využívania).

RBk1 Malé Kršteňany - Veľké Uherce

Kategória: regionálny biokoridor
Dĺžka/šírka/výmera: cca 7000 m/ od 50 do 1700 m
Príslušnosť k ZUJ (k. ú.): Veľké Kršteňany, Malé Kršteňany, Pažiť, Veľké Uherce
Krátka charakteristika a opis biokoridora: Terestrický biokoridor ležiaci prevažne v Podunajskej pahorkatine (Bánovská pahorkatina a Nitrianska niva) umožňujúci migráciu veľkých kopytníkov v smere od sever - juh až po pohorie Tríbeč.
Stav biokoridora: vyhovujúci
Ohrozenia, konfliktné uzly, bariéry:
- výstavba väčších urbanizovaných komplexov ako priemyselné areály, rekreačná infraštruktúra, bytová zástavba (individuálna, hromadná),
- výstavba líniových stavieb najmä diaľnice, rýchlostné cesty a cesty 1. triedy, železnice regionálnej a nadregionálnej dopravnej infraštruktúry,
- likvidácia väčších komplexov nelesnej drevinovej a sprievodnej vegetácie najmä líniová vegetácia ako vetrolamy, remízky, sprievodná zeleň,
- likvidácia väčších komplexov lesných porastov,
- intenzívne poľnohospodárstvo a využívanie krajiny,
- rozorávanie lúk,
- veľkoplošné oplotenie poľnohospodárskych kultúr a trvalých trávnych porastov,
- otváranie povrchových lomov,
- zakladanie oplotených zverníc,

Ekostabilizačné a manažmentové opatrenia
- neurbanizovať plochy biokoridoru a jeho bezprostrednú blízkosť,
- vylúčiť akékoľvek trvalé a nepriechodné oplotenie pozemkov v biokoridore,
- zabezpečiť výstavbu vhodných priechodov a ekoduktov pre migráciu rôznych skupín fauny (obojživelníky, malé cicavce, stredne veľké cicavce, veľké cicavce),
- zachovať alebo obnoviť krajinnú štruktúru s vysokým podielom heterogénnych prvkov ŠKŠ,
- minimalizovať úmyselný výrub drevín v priestore koridoru a zvýšiť podiel nelesnej drevinovej vegetácie,
- zamedziť otváraniu povrchových lomov,
- minimalizovať svetelné znečistenie priestoru biokoridoru.

RBk2 Hradište

Kategória: regionálny biokoridor
Dĺžka/šírka/výmera: cca 1500 m/ 2000 m
Príslušnosť k ZUJ (k. ú.): Hradište
Krátka charakteristika a opis biokoridora: Terestrický biokoridor ležiaci v Podunajskej pahorkatine (Bánovská pahorkatina) umožňujúci migráciu veľkých kopytníkov v smere sever - juh.
Stav biokoridora: vyhovujúci
Ohrozenia, konfliktné uzly, bariéry:
- výstavba väčších urbanizovaných komplexov ako priemyselné areály, rekreačná infraštruktúra, bytová zástavba (individuálna, hromadná),

- výstavba líniových stavieb najmä diaľnice, rýchlostné cesty a cesty 1. triedy, železnice regionálnej a nadregionálnej dopravnej infraštruktúry,
- likvidácia väčších komplexov nelesnej drevinovej a sprievodnej vegetácie najmä líniová vegetácia ako vetrolamy, remízky, sprievodná zeleň,
- likvidácia väčších komplexov lesných porastov,
- intenzívne poľnohospodárstvo a využívanie krajiny,
- rozorávanie lúk,
- veľkoplošné oplotenie poľnohospodárskych kultúr a trvalých trávnych porastov,
- otváranie povrchových lomov,
- zakladanie oplotených zverníc,

Ekostabilizačné a manažmentové opatrenia

- neurbanizovať plochy biokoridoru a jeho bezprostrednú blízkosť,
- vylúčiť akékoľvek trvalé a nepriechodné oplotenie pozemkov v biokoridore,
- zabezpečiť výstavbu vhodných priechodov a ekoduktov pre migráciu rôznych skupín fauny (obojživelníky, malé cicavce, stredne veľké cicavce, veľké cicavce),
- zachovať alebo obnoviť krajinnú štruktúru s vysokým podielom heterogénnych prvkov ŠKŠ,
- minimalizovať úmyselný výrub drevín v priestore koridoru a zvýšiť podiel nelesnej drevinovej vegetácie,
- zamedziť otváraniu povrchových lomov,
- minimalizovať svetelné znečistenie priestoru biokoridoru.

RBk3 Skačany - Veľké Kršteňany

Kategória: regionálny biokoridor
Dĺžka/šírka/výmera: cca 3000 m/ od 1200 do 2200 m
Príslušnosť k ZUJ (k. ú.): Skačany, Veľké Kršteňany
Krátka charakteristika a opis biokoridora: Terestrický biokoridor ležiaci v Podunajskej pahorkatine (Bánovská pahorkatina) umožňujúci migráciu veľkých kopytníkov v smere sever - juh a je pokračovaním regionálneho biokoridoru Hradište a Malé Kršteňany - Veľké Uherce s pokračovaním do pohoria Tríbeč.
Stav biokoridora: vyhovujúci
Ohrozenia, konfliktné uzly, bariéry:

- výstavba väčších urbanizovaných komplexov ako priemyselné areály, rekreačná infraštruktúra, bytová zástavba (individuálna, hromadná),
- výstavba líniových stavieb najmä diaľnice, rýchlostné cesty a cesty 1. triedy, železnice regionálnej a nadregionálnej dopravnej infraštruktúry,
- likvidácia väčších komplexov nelesnej drevinovej a sprievodnej vegetácie najmä líniová vegetácia ako vetrolamy, remízky, sprievodná zeleň,
- likvidácia väčších komplexov lesných porastov,
- intenzívne poľnohospodárstvo a využívanie krajiny,
- rozorávanie lúk,
- veľkoplošné oplotenie poľnohospodárskych kultúr a trvalých trávnych porastov,
- otváranie povrchových lomov,
- zakladanie oplotených zverníc,

Ekostabilizačné a manažmentové opatrenia

- neurbanizovať plochy biokoridoru a jeho bezprostrednú blízkosť,
- vylúčiť akékoľvek trvalé a nepriechodné oplotenie pozemkov v biokoridore,
- zabezpečiť výstavbu vhodných priechodov a ekoduktov pre migráciu rôznych skupín fauny (obojživelníky, malé cicavce, stredne veľké cicavce, veľké cicavce),
- zachovať alebo obnoviť krajinnú štruktúru s vysokým podielom heterogénnych prvkov ŠKŠ,
- minimalizovať úmyselný výrub drevín v priestore koridoru a zvýšiť podiel nelesnej drevinovej vegetácie,
- zamedziť otváraniu povrchových lomov,
- minimalizovať svetelné znečistenie priestoru biokoridoru.

Genofondové lokality:

GL1 Bielická bahná

Príslušnosť k ZUJ (k. ú.): Veľké Bielice
Krátka charakteristika: zničené slatinné rašelinisko s bohatou populáciou marice pílkatej
Výskyt biotopov európskeho a národného významu: Vápnité slatiny s maricou pílkatou a druhmi zväzu *Caricion davallaiane* (Ra5 - 7210*), Sukcesne zmenené slatiny (Ra7).
Výskyt druhov európskeho významu, chránených a ohrozených druhov rastlín: *Cladium mariscus*, *Schoenus nigricans, Epipactis palustris*.
Výskyt druhov európskeho významu, chránených a ohrozených druhov živočíchov: *Bufo bufo*, *Bufo viridis*, *Hyla arborea*, *Lacerta agilis*, *Micromys minutus*, *Natrix natrix*, *Natrix tessellata*, *Rana kl. esculenta*, *Emberiza schoeniclus*, *Rallus aquaticus*, *Locustella lusciniodes*, *Luscinia svecica*, *Anas crecca*
Príslušnosť k VCHÚ a ich OP:

GL2 Vres a Kozlica

Príslušnosť k ZUJ (k. ú.): Klátová Nová Ves
Krátka charakteristika: kremencové hôrky s typickou vegetáciou lesnou a nelesnou vegetáciou
Výskyt biotopov európskeho a národného významu: Dubovo-hrabové lesy panónske (Ls2.2 - 91G0*), Dubovo-hrabové lesy karpatské (Ls2.1), Sucho a kyslomilné dubové lesy (Ls3.51 a Ls3.52 - 91I0*), Silikátové skalné steny so štrbinovou vegetáciou (Sk2 - 8220), Vresoviská (Kr1 - 4030), Pionierske spoločenstvá plytkých silikátových pôd (Pi4 - 8230), Teplomilné lemy (Tr6).
Výskyt druhov európskeho významu, chránených a ohrozených druhov rastlín*:* *Teucrium scorodonia*.
Výskyt druhov európskeho významu, chránených a ohrozených druhov živočíchov: *Lucanus cervus*, *Bufo viridis*, *Podarcis muralis*, *Lacerta viridis*, *Zamenys longissimus*, *Dendrocopus medius*, *Jynx togquila*, *Upupa epops*

GL3 Michalov vrch

Príslušnosť k ZUJ (k. ú.): Kolačno
Krátka charakteristika: kremencové hôrky s typickou vegetáciou lesnou a nelesnou vegetáciou
Výskyt biotopov európskeho a národného významu: Dubovo-hrabové lesy karpatské (Ls2.1), Sucho a kyslomilné dubové lesy (Ls3.51 a Ls3.52 - 91I0*), Silikátové skalné steny so štrbinovou vegetáciou (Sk2 - 8220), Vresoviská (Kr1 - 4030), Pionierske spoločenstvá plytkých silikátových pôd (Pi4 - 8230), Teplomilné lemy (Tr6).
Výskyt druhov európskeho významu, chránených a ohrozených druhov rastlín*:* -
Výskyt druhov európskeho významu, chránených a ohrozených druhov živočíchov: *Lucanus cervus*, *Bufo viridis*, *Lacerta viridis*,

GL4 Nitrické vrchy

Príslušnosť k ZUJ (k. ú.): Veľké Kršteňany, Malé Kršteňany
Krátka charakteristika: teplomilné dubové lesy a xerotermná vegetácia na vápencoch
Výskyt biotopov európskeho a národného významu: Teplomilné submediteránne dubové lesy (Ls3.1 - 91H0*), Lipovo-javorové sutinové lesy (Ls4 - 9180*), Bukové a jedľovo-bukové kvetnaté lesy (Ls5.1 - 9130), Vápnomilné bukové lesy (Ls5.4 - 9150), Suchomilné travinno-bylinné a krovinové porasty na vápnitom substráte (Tr1 - 6210), Suchomilné travinno-bylinné a krovinové porasty na vápnitom substráte s významným výskytom druhov čeľade *Orchidaceae* (Tr1.1. - 6210*), Subpanónske travinno-bylinné porasty (Tr2 - 6240*), Suché a dealpínske travinno-bylinné porasty (Tr5 - 6190), Xerotermné kroviny (Kr6 - 40A0*), Teplomilné lemy (Tr6), Pionierske porasty zväzu *Alysso-Sedion albi* na plytkých karbonátových a bázických substrátoch (Pi5 - 6110*).
Výskyt druhov európskeho významu, chránených a ohrozených druhov rastlín: *Pulsatilla grandis*, *Orchis militaris*, *Linum hirsutum*, *Fumana procumbens*, *Gypsophila fastigiata* subsp. *arenaria*, *Himantoglossum adriaticum*, *Ophrys apifera*, *Limodorum abortivum*, *Anacamptis morio, Stipa joanis, Stipa capillata, Jurinea mollis, Dictamnus albus, Gypsophila fastigiata* subsp. *arenaria*.

Výskyt druhov európskeho významu, chránených a ohrozených druhov živočíchov: *Cerambyx cerdo, Eriogaster catax, Stenobothrus eurasius*, *Lucanus cervus*, *Bombina variegata, Bufo viridis*, *Podarcis muralis*, *Lacerta viridis*, *Zamenys longissimus*, *Coronella austriaca*, *Columba oenas, Lullua arborea, Sylvia nissoria, Ficedula albicolis, Dendrocopus medius*, *Jynx togquila*, *Upupa epops, Pernis apivorus, Accipiter gentilis, A. nisus, Falco subbuteo, Strix aluco, Felis silvestris*

GL5 Dobrotínske skaly

Príslušnosť k ZUJ (k. ú.): Veľké Uherce
Krátka charakteristika: teplomilné dubové lesy a xerotermná vegetácia na vápencoch
Výskyt biotopov európskeho a národného významu: Teplomilné submediteránne dubové lesy (Ls3.1 - 91H0*), Vápnomilné bukové lesy (Ls5.4-9150), Subpanónske travinno-bylinné porasty (Tr2 - 6240*), Suché a dealpínske travinno-bylinné porasty (Tr5 - 6190), Xerotermné kroviny (Kr6 - 40A0*), Teplomilné lemy (Tr6).
Výskyt druhov európskeho významu, chránených a ohrozených druhov rastlín: *Aconitum anthora*, *Pulsatilla grandis*, *Fumana procumbens*, *Stipa pulcherima*, *Stipa joanis*
Výskyt druhov európskeho významu, chránených a ohrozených druhov živočíchov: *Lucanus cervus*, *Rosalia alpina*, *Lacerta viridis*, *Zamenys longissimus*, *Coronella austriaca*,

GL6 Veľký Vracov (3 polygóny)

Príslušnosť k ZUJ (k. ú.): Kolačno
Krátka charakteristika: kremencové hôrky s typickou vegetáciou lesnou a nelesnou vegetáciou
Výskyt biotopov európskeho a národného významu: Sucho a kyslomilné dubové lesy (Ls3.51 a Ls3.52 - 91I0*), Bukové a jedľovo-bukové kvetnaté lesy (Ls5.1-9130), Silikátové skalné steny so štrbinovou vegetáciou (Sk2 - 8220), Pionierske spoločenstvá plytkých silikátových pôd (Pi4 - 8230), Teplomilné lemy (Tr6).
Výskyt druhov európskeho významu, chránených a ohrozených druhov rastlín: -
Výskyt druhov európskeho významu, chránených a ohrozených druhov živočíchov: *Lucanus cervus*, *Zamenys longissimus, Podarcis muralis, Ficedula albicolis*

GL7 Prostredná a Zadná skala

Príslušnosť k ZUJ (k. ú.): Klíž
Príslušnosť k ZUJ (k. ú.): presahuje do okresu Zlaté Moravce
Krátka charakteristika: kremencové hôrky s typickou vegetáciou lesnou a nelesnou vegetáciou
Výskyt biotopov európskeho a národného významu: Sucho a kyslomilné dubové lesy (Ls3.51 a Ls3.52 - 91I0*), Dubovo-hrabové lesy karpatské (Ls2.1), Bukové a jedľovo-bukové kvetnaté lesy (Ls5.1-9130), Silikátové skalné steny so štrbinovou vegetáciou (Sk2 - 8220), Pionierske spoločenstvá plytkých silikátových pôd (Pi4 - 8230), Teplomilné lemy (Tr6).
Výskyt druhov európskeho významu, chránených a ohrozených druhov rastlín: *Leucobryum glaucum*
Výskyt druhov európskeho významu, chránených a ohrozených druhov živočíchov: *Limoniscus violaceus, Lucanus cervus, Cerambyx cerdo, Cucujus cinnaberinus, Cerambyx cerdo, Lucanus cervus*, *Podarcis muralis*, *Lacerta viridis*, *Zamenys longissimus*, *Coronella austriaca*, *Columba oenas, Ficedula albicolis, Dendrocopus medius*, *Jynx togquila*, *Dryocopus martius, Accipiter gentilis, Strix aluco, Felis silvestris*

GL8 Plešovica - Kopanica - Besiedky

Príslušnosť k ZUJ (k. ú.): Brodzany, Turčianky, Klížske Hradište
Krátka charakteristika: teplomilné dubové lesy a xerotermná vegetácia na vápencoch
Výskyt biotopov európskeho a národného významu: Teplomilné submediteránne dubové lesy (Ls3.1 - 91H0*), Dubovo-hrabové lesy karpatské (Ls2.1), Lipovo-javorové sutinové lesy (Ls4 - 9180*), Subpanónske travinno-bylinné porasty (Tr2 - 6240*), Suché a dealpínske travinno-bylinné porasty (Tr5 - 6190), Teplomilné lemy (Tr6), Pionierske porasty zväzu *Alysso-Sedion albi* na plytkých karbonátových a bázických substrátoch (Pi5).

Výskyt druhov európskeho významu, chránených a ohrozených druhov rastlín: *Pulsatilla grandis*, *Iris pumila, Scorzonera austriaca, Stipa tirsa, Aconitum anthora*, *Stipa joanis.*
Výskyt druhov európskeho významu, chránených a ohrozených druhov živočíchov: *Lucanus cervus, Cerambyx cerdo, Eriogaster catax, Bombina variegata, Bufo viridis*, *Podarcis muralis*, *Lacerta viridis*, *Zamenys longissimus*, *Coronella austriaca*, *Lullua arborea, Sylvia nissoria, Ficedula albicolis, Dendrocopus medius*, *Jynx togquila*, *Upupa epops, Pernis apivorus*

GL9 Hradište

Príslušnosť k ZUJ (k. ú.): Hradište
Krátka charakteristika: xerotermná vegetácia na vápencoch
Výskyt biotopov európskeho a národného významu: Karbonátové skalné steny so štrbinovou vegetáciou (Sk1 - 8210), Pionierske porasty zväzu *Alysso-Sedion albi* na plytkých karbonátových a bázických substrátoch (Pi5 - 6110*), Subpanónske travinno-bylinné porasty (Tr2 - 6240*).
Výskyt druhov európskeho významu, chránených a ohrozených druhov rastlín: *Pulsatilla grandis*.

GL10 Malá a Veľká Suchá

Príslušnosť k ZUJ (k. ú.): Klížske Hradište, Klíž
Krátka charakteristika: kremencové hôrky s typickou vegetáciou lesnou a nelesnou vegetáciou
Výskyt biotopov európskeho a národného významu: Sucho a kyslomilné dubové lesy (Ls3.51 a Ls3.52 - 91I0*), Dubovo-hrabové lesy panónske (Ls2.2 - 91G0*), Dubovo-hrabové lesy karpatské (Ls2.1), Bukové a jedľovo-bukové kvetnaté lesy (Ls5.1-9130), Silikátové skalné steny so štrbinovou vegetáciou (Sk2 - 8220), Pionierske spoločenstvá plytkých silikátových pôd (Pi4 - 8230).
Výskyt druhov európskeho významu, chránených a ohrozených druhov rastlín: -
Výskyt druhov európskeho významu, chránených a ohrozených druhov živočíchov: *Limoniscus violaceus, Lucanus cervus, Cerambyx cerdo, Cucujus cinnaberinus, Podarcis muralis*, *Lacerta viridis*, *Zamenys longissimus*, *Coronella austriaca*, *Columba oenas, Ficedula albicolis, Dendrocopus medius*, *Jynx togquila*, *Dryocopus martius, Accipiter gentilis, Strix aluco, Felis silvestris*

GL11 Hradský potok

Príslušnosť k ZUJ (k. ú.): Klátovská Nová Ves
Krátka charakteristika: kremencové hôrky s typickou vegetáciou lesnou a nelesnou vegetáciou
Výskyt biotopov európskeho a národného významu: Sucho a kyslomilné dubové lesy (Ls3.51 a Ls3.52 - 91I0*), Kyslomilné bukové lesy (Ls5.2-9110), Dubovo-hrabové lesy karpatské (Ls2.1), Bukové a jedľovo- bukové kvetnaté lesy (Ls5.1-9130), Silikátové skalné steny so štrbinovou vegetáciou (Sk2 - 8220), Pionierske spoločenstvá plytkých silikátových pôd (Pi4 - 8230).
Výskyt druhov európskeho významu, chránených a ohrozených druhov živočíchov: *Limoniscus violaceus, Lucanus cervus, Cerambyx cerdo, Cucujus cinnaberinus, Podarcis muralis*, *Lacerta viridis*, *Zamenys longissimus*, *Coronella austriaca*, *Columba oenas, Ficedula albicolis, Dendrocopus medius*, *Jynx togquila*, *Dryocopus martius, Accipiter nissus, Strix aluco, Felis silvestris*

GL12 Oselská skala - Hrubý vrch

Príslušnosť k ZUJ (k. ú.): Veľké Uherce
Krátka charakteristika: kremencové hôrky s typickou vegetáciou lesnou a nelesnou vegetáciou
Výskyt biotopov európskeho a národného významu: Sucho a kyslomilné dubové lesy (Ls3.51 a Ls3.52 - 91I0*), Kyslomilné bukové lesy (Ls5.2-9110), Dubovo-hrabové lesy karpatské (Ls2.1), Bukové a jedľovo- bukové kvetnaté lesy (Ls5.1 - 9130), Lipovo-javorové sutinové lesy (Ls4 -9180*), Silikátové skalné steny so štrbinovou vegetáciou (Sk2 - 8220), Pionierske spoločenstvá plytkých silikátových pôd (Pi4 - 8230).

Výskyt druhov európskeho významu, chránených a ohrozených druhov živočíchov: *Limoniscus violaceus, Lucanus cervus, Cerambyx cerdo, Cucujus cinnaberinus, Podarcis muralis*, *Lacerta viridis*, *Zamenys longissimus*, *Coronella austriaca*, *Columba oenas, Ficedula albicolis, Dendrocopus medius*, *Jynx togquila*, *Dryocopus martius, Strix aluco, Felis silvestris*

GL13 Chynoriansky luh

Príslušnosť k ZUJ (k. ú.): Chynorany
Krátka charakteristika: jedna z najzachovalejších ukážok tvrdých lužných lesov v širokom okolí
Výskyt biotopov európskeho a národného významu: Dubovo-brestovo-jaseňové nížinné lužné lesy (Ls1.2
- 91F0)
Výskyt druhov európskeho významu, chránených a ohrozených druhov rastlín: -
Výskyt druhov európskeho významu, chránených a ohrozených druhov živočíchov: *Aromia moschata*, *Anthaxia salicis*, *Agaponthia cylindrica*, *Bombina variegata*, *Bufo bufo, B. viridis, Hyla arborea, Natrix natrix, Jynx torquila*, *Dendrocopus medius*, *Certhia brachydactyla*, *Sylvia nisoria*, *Lanius colurio*, *Oriolus oriolus*, *Luscinia megarhynchos*, *Asio otus*, *Accipiter gentilis, Myotis bechsteinii*, *Myotis daubentonii, Microtus agrestis*

GL14 Chotoma

Príslušnosť k ZUJ (k. ú.): Skačany
Krátka charakteristika: teplomilné dubové lesy a xerotermná vegetácia na vápencoch
Výskyt biotopov európskeho a národného významu: Teplomilné submediteránne dubové lesy (Ls3.1 - 91H0*), Lipovo-javorové sutinové lesy (Ls4 - 9180*), Bukové a jedľovo-bukové kvetnaté lesy (Ls5.1 - 9130), Vápnomilné bukové lesy (Ls5.4 - 9150), Suchomilné travinno-bylinné a krovinové porasty na vápnitom substráte (Tr1 - 6210), Suchomilné travinno-bylinné a krovinové porasty na vápnitom substráte s významným výskytom druhov čeľade *Orchidaceae* (Tr1.1. - 6210*), Suché a dealpínske travinno-bylinné porasty (Tr5 - 6190), Xerotermné kroviny (Kr6 - 40A0*), Teplomilné lemy (Tr6).
Výskyt druhov európskeho významu, chránených a ohrozených druhov rastlín: *Pulsatilla grandis*, *Orchis militaris*, *Linum hirsutum*, *Fumana procumbens*, *Gypsophila fastigiata* subsp. *arenaria*, *Himantoglossum adriaticum*, *Ophrys apifera*, *Limodorum abortivum*, *Anacamptis morio, Stipa joanis, Stipa capillata, Jurinea mollis, Dictamnus albus*.
Výskyt druhov európskeho významu, chránených a ohrozených druhov živočíchov: *Lucanus cervus*, *Bombina variegata, Columba oenas, Dendrocopus martius, Dryocopus medius, Accipiter gentilis, A. nisus, Ciconia nigra, Falco subbuteo, Felis silvestris*

GL15 Skačany

Príslušnosť k ZUJ (k. ú.): Skačany, Veľké Kršteňany
Krátka charakteristika: mezofilné až xerotermné lúky s výskytom solitérnych starých stromov, botanicky aj krajinársky významná lokalita
Výskyt biotopov európskeho a národného významu: Suchomilné travinno-bylinné a krovinové porasty na vápnitom substráte (Tr1 - 6210), Suchomilné travinno-bylinné a krovinové porasty na vápnitom substráte s významným výskytom druhov čeľade *Orchidaceae* (Tr1.1. - 6210*), Podhorské a nížinné kosné lúky (6510 - Lk1).
Výskyt druhov európskeho významu, chránených a ohrozených druhov rastlín: *Linum hirsutum*, *Neottinea tridentata*
Výskyt druhov európskeho významu, chránených a ohrozených druhov živočíchov: *Sylvia nisoria, Saxicola torquata, Lullua arborea, Lanius collurio, Coturnix coturnix,*

GL16 Veľký Klíž - Tehelňa

Príslušnosť k ZUJ (k. ú.): Klíž
Krátka charakteristika: mezofilné až xerotermné lúky s výskytom solitérnych starých stromov, botanicky aj krajinársky významná.

Výskyt biotopov európskeho a národného významu: Kvetnaté vysokohorské a horské psicové porasty na silikátovom substráte (Tr8 - 6230*), Podhorské a nížinné kosné lúky (Lk1 - 6510).
Výskyt druhov európskeho významu, chránených a ohrozených druhov rastlín: *Anacamptis morio*
Výskyt druhov európskeho významu, chránených a ohrozených druhov živočíchov: *Lucanus cervus, Cerambyx cerdo, Sylvia nisoria, Saxicola torquata, Lullua arborea, Lanius collurio, Coturnix coturnix, Jynx torquila,*

GL17 Malá Ostrá

Príslušnosť k ZUJ (k. ú.): Klížske Hradište
Krátka charakteristika: kremencová hôrka s typickou kyslomilnou vegetáciou lesnou a nelesnou vegetáciou. **Výskyt biotopov európskeho a národného významu:** Sucho a kyslomilné dubové lesy (Ls3.51 a Ls3.52 - 91I0*), Dubovo-hrabové lesy karpatské (Ls2.1), Pionierske spoločenstvá plytkých silikátových pôd (Pi4 -
8230).
Výskyt druhov európskeho významu, chránených a ohrozených druhov rastlín: -
Výskyt druhov európskeho významu, chránených a ohrozených druhov živočíchov: *Limoniscus violaceus, Lucanus cervus, Cerambyx cerdo, Cucujus cinnaberinus, Zamenys longissimus, Lacerta viridis*

GL18 Cibajky

Príslušnosť k ZUJ (k. ú.): Janova Ves
Krátka charakteristika: kremencová hôrka s typickou kyslomilnou vegetáciou lesnou a nelesnou vegetáciou. **Výskyt biotopov európskeho a národného významu:** Kvetnaté vysokohorské a horské psicové porasty na silikátovom substráte (Tr8 - 6230*), Podhorské a nížinné kosné lúky (Lk1 - 6510).
Výskyt druhov európskeho významu, chránených a ohrozených druhov rastlín: -
Výskyt druhov európskeho významu, chránených a ohrozených druhov živočíchov: *Podarcis muralis*, *Zamenys longissimus*

GL19 Ješkova Vec - Klčoviny

Príslušnosť k ZUJ (k. ú.): Ješková Ves
Krátka charakteristika: mezofilné až kyslomilné lúky s výskytom solitérnych starých stromov, botanicky aj krajinársky významná lokalita.
Výskyt biotopov európskeho a národného významu: Kvetnaté vysokohorské a horské psicové porasty na silikátovom substráte (Tr8 - 6230*), Podhorské a nížinné kosné lúky (Lk1 - 6510).

GL20 Kostrín

Príslušnosť k ZUJ (k. ú.): Klátovská Nová Ves
Krátka charakteristika: hrebienok s vrcholovými lúčkami s xerotermnou vegetáciou na vápnitom podloží v mozaike s teplomilnými dubovými lesmi.
Výskyt biotopov európskeho a národného významu: Teplomilné submediteránne dubové lesy (Ls3.1 - 91H0*), Dubovo-hrabové lesy karpatské (Ls2.1), Lipovo-javorové sutinové lesy (Ls4 - 9180*), Suchomilné travinno-bylinné a krovinové porasty na vápnitom substráte (Tr1 - 6210), Suché a dealpínske travinno-bylinné porasty (Tr5 - 6190), Pionierske porasty zväzu *Alysso-Sedion albi* na plytkých karbonátových a bázických substrátoch (Pi5 - 6110*).
Výskyt druhov európskeho významu, chránených a ohrozených druhov rastlín: *Anacamptis morio.*
Výskyt druhov európskeho významu, chránených a ohrozených druhov živočíchov: *Lucanus cervus, Zamenis longissimus*, *Dendrocopus medius, Caprimulgus europaeus, Ficedula albicollis, Jynx torquilla*

GL21 Brodzanské skaly

Príslušnosť k ZUJ (k. ú.): Brodzany, Partizánske
Krátka charakteristika: zalesnené strmé svahy nad riekou Nitra so skalnými vápencovými a dolomitovými útvarmi a skalnou teplomilnou vegetáciou.

Výskyt biotopov európskeho a národného významu: Teplomilné submediteránne dubové lesy (Ls3.1 - 91H0*), Dubovo-hrabové lesy karpatské (Ls2.1), Suché a dealpínske travinno-bylinné porasty (Tr5 - 6190), Pionierske porasty (Pi5 - 6110), Pionierske porasty zväzu *Alysso-Sedion albi* na plytkých karbonátových a bázických substrátoch (Pi5 - 6110*).
Výskyt druhov európskeho významu, chránených a ohrozených druhov rastlín: *Pulsatilla grandis.*

GL22 Nedanovce

Príslušnosť k ZUJ (k. ú.): Nedanovce
Krátka charakteristika: ostrov xerotermnej vegetácie medzi poliami so solitérnymi ovocnými stromami (čerešne) a výskytom vstavačovitých.
Výskyt biotopov európskeho a národného významu: Suchomilné travinno-bylinné a krovinové porasty na vápnitom substráte s významným výskytom druhov čeľade *Orchidaceae* (Tr1.1. - 6210*).
Výskyt druhov európskeho významu, chránených a ohrozených druhov rastlín: *Orchis militaris.*

GL23 Sádok

Príslušnosť k ZUJ (k. ú.): Klátovská Nová Ves,
Krátka charakteristika: lúčne svahy s xerotermnou a mezofilnou vegetáciou s výskytom vstavačovitých, kosené.
Výskyt biotopov európskeho a národného významu: Suchomilné travinno-bylinné a krovinové porasty na vápnitom substráte (Tr1 - 6210).
Výskyt druhov európskeho významu, chránených a ohrozených druhov rastlín: *Anacamptis morio*, *Neottinea tridentata.*

GL24 Trstený vrch

Príslušnosť k ZUJ (k. ú.): Veľké Uherce
Krátka charakteristika: zachovalé teplomilné dubiny
Výskyt biotopov európskeho a národného významu: Teplomilné submediteránne dubové lesy (Ls3.1 – 91H0*)

GL25 Rieka Nitra

Príslušnosť k ZUJ (k. ú.): Brodzany, Chynorany, Nedanovce, Malé Bošany
Krátka charakteristika: zachovalejší úsek rieky Nitra
Výskyt biotopov európskeho a národného významu:
Výskyt druhov európskeho významu, chránených a ohrozených druhov rastlín: -.
Výskyt druhov európskeho významu, chránených a ohrozených druhov živočíchov: *Bombina variegata*, *Bufo bufo*, *Bufo viridis*, *Hyla arborea*, *Natrix natrix*, *Natrix tessellata*, *Rana kl. esculenta*, *Emberiza schoeniclus*, *Locustella lusciniodes*, *Oriolus oriolus, Lutra lutra*

Okres Prievidza

Biocentrá

NRBc1 Nitrické vrchy -Plevňa

Kategória: Biocentrum nadregionálneho významu
Výmera: 709 ha / 709 ha
Stav biocentra: prevažne vyhovujúci
Lokalizácia: k.ú. Nitrianske Rudno, Ješkova Ves, Diviaky nad Nitricou, Diviacka Nová Ves, Nitrianske Sučany
Krátka charakteristika a opis biocentra: Územie sa vyznačuje výskytom západokarpatských endemitov *Chodrina tatrica, Chilostoma rossamaessleri Belgrandiella slovenica* a ďalších stenovalentných druhov, ako napr. *Pupilla triplicata, Macrogastra latestriata a Bulgarica cana.* Geomorfologicky spadá do Strážovských vrchov. Územie je súčasťou navrhovanej CHKO Nitrické vrchy.

Biotopy, ktoré sú predmetom ochrany:

- 6110* Pionierske porasty na plytkých karbonátových a bázických substrátoch zväzu *Alysso-Sedion albi*
- 6190 Dealpínske travinnobylinné porasty
- 6210 Suchomilné travinnobylinné a krovinové porasty na vápnitom podloží (*dôležité stanovištia *Orchideaceae*)
- 8160* Nespevnené karbonátové skalné sutiny montánneho až kolinného stupňa
- 8210 Karbonátové skalné steny a svahy so štrbinovou vegetáciou
- 8310 Nesprístupnené jaskynné útvary
- 9130 Bukové a jedľové kvetnaté lesy
- 9150 Vápnomilné bukové lesy
- 9180* Lipovo-javorové sutinové lesy
- 91G0* Karpatské a panónske dubovo-hrabové lesy
- 91H0* Teplomilné panónske dubové lesy
- 91M0 Panónsko-balkánske cerové lesy
- 91Q0 Reliktné vápnomilné borovicové a smrekovcové lesy

Druhy, ktoré sú predmetom ochrany: kunka žltobruchá *(Bombina variegata),* rys ostrovid *(Lynx lynx)*, ohniváčik veľký *(Lycaena dispar)*, spriadač kostihojový *(*Callimorpha quadripunctaria)*, podkovár malý *(Rhinolophus hipposideros)*, uchaňa čierna *(Barbastella barbastellus)*, netopier obyčajný *(Myotis myotis)*, medveď hnedý *(*Ursus arctos)*, netopier brvitý *(Myotis emarginatus)*, podkovár veľký *(Rhinolophus ferrumequinum)*, poniklec prostredný *(*Pulsatilla subslavica)*, poniklec veľkokvetý *(Pulsatilla grandis)*, jazýčkovec jadranský *(Himantoglossum adriaticum).*

Ohrozenia biocentra:

- intenzívne lesné hospodárstvo (zmena drevinového zloženia porastov, zmena porastovej štruktúry, zánik prirodzených štruktúr, intenzívna ťažba starých porastov nad 100 rokov, chemizácia, znečisťovania odpadmi rôzneho druhu, budovanie lesných ciest, erózia, úmyselné rozširovanie alebo spontánny prienik nepôvodných druhov ...),
- nízka intenzita poľnohospodárskeho využívania a zánik jeho tradičných foriem (postupný zánik nelesných biotopov, zmena druhového zloženia lúk, ústup vzácnych a ohrozených druhov flóry a fauny, šírenie ruderálnych druhov, ...),
- nadmerná návštevnosť niektorých častí územia spojená s eróziou, vyrušovaním citlivých druhov fauny, znečisťovaním územia, synantropizáciou,
- stavebná činnosť.

Navrhované ekostabilizačné a manažmentové opatrenia:

- uplatňovať prírode blízke hospodárenie v lesoch - vylúčenie holorubov,
- na maximálnej ploche hospodáriť pri zachovaní trvalosti lesa (účelový výber, trvalo etážové porasty), pri rúbaňovom spôsobe hospodárenia minimalizovať veľkosť obnovovaných plôch a voliť nesymetrické tvary obnovných prvkov,
- maximálne využívať prirodzenú obnovu lesa,
- postupne obnoviť prirodzené drevinové zloženie porastov,
- v porastoch ponechávať stromy na dožitie, dutinové a hniezdne stromy, dostatok odumretého dreva, štruktúru porastov v maximálne možnej miere priblížiť prirodzenej štruktúre lesa,
- minimalizovať alebo vylúčiť použitie chemických látok,
- optimalizovať výstavbu lesnej cestnej siete a jej systematickou údržbou minimalizovať vodnú eróziu,
- využívať šetrné technológie ťažby a približovania dreva,
- vyčleniť dostatočne veľké územia ponechané na samovývoj, prednostne chrániť prirodzené lesy,
- podporiť, resp. obnoviť primerané obhospodarovanie nelesných biotopov (lúky, pasienky) - kosenie, pastva,
- vytvárať podmienky pre usmernené turistické a rekreačné využívanie územia,

- cielene odstraňovať nepôvodné predovšetkým invázne druhy,
- nepripustiť ťažbu nerastných surovín a vylúčiť umiestnenie objektov banskej infraštruktúry na území biocentra,
- nepripustiť urbanizáciu územia a výstavbu nadradenej infraštruktúry,
- regulovaná kosba lúk a pasienkov,
- prejednávanie PSL so ŠOP,
- ťažba v mimohniezdnom období,
- regulované rozširovanie turistických a poľovníckych chodníkov.

NRBc2 Vtáčnik - Bystričanský potok

Kategória: Biocentrum nadregionálneho významu
Výmera: 4 708 ha / 4 708 ha
Stav biocentra: prevažne vyhovujúci
Lokalizácia: k.ú. Osľany, Čereňany, Bystričany, Kamenec pod Vtáčnikom, Lehota pod Vtáčnikom, Podhradie
Krátka charakteristika a opis biocentra: Územie je porastené rozsiahlymi bukovými lesmi pralesovitého charakteru. V hrebeňových polohách (Vtáčnik - Kláštorná skala) sú vyvinuté montánne spoločenstvá so stenovalentnými druhmi *Discus ruderatus, Macrogastra latestriata, Cochlodina cerata, Bulgarica cana a Clausilia cruciata*. Tu sa nachádza jediné nálezisko endemického druhu Vtáčnika *Cochlodina fimbriata remota*. Z obojživelníkov tu žijú salamandra škvrnitá, mlok obyčajný, kunka žltobruchá, ropucha obyčajná, skokan hnedý a s. ostropyský. Z plazov tu boli zistené: jašterica obyčajná, j. múrová, slepúch lámavý, užovka stromová.
Ohrozenia biocentra:
- intenzívne lesné hospodárstvo (zmena drevinového zloženia porastov, zmena porastovej štruktúry, zánik prirodzených štruktúr, intenzívna ťažba starých porastov nad 100 rokov, chemizácia, znečisťovania odpadmi rôzneho druhu, budovanie lesných ciest, erózia, úmyselné rozširovanie alebo spontánny prienik nepôvodných druhov ...),
- nízka intenzita poľnohospodárskeho využívania a zánik jeho tradičných foriem (postupný zánik nelesných biotopov, zmena druhového zloženia lúk, ústup vzácnych a ohrozených druhov flóry a fauny, šírenie ruderálnych druhov, ...),
- nadmerná návštevnosť niektorých častí územia spojená s eróziou, vyrušovaním citlivých druhov fauny, znečisťovaním územia, synantropizáciou,
- stavebná činnosť.

Navrhované ekostabilizačné a manažmentové opatrenia:
- uplatňovať prírode blízke hospodárenie v lesoch - vylúčenie holorubov,
- na maximálnej ploche hospodáriť pri zachovaní trvalosti lesa (účelový výber, trvalo etážové porasty),
- pri rúbaňovom spôsobe hospodárenia minimalizovať veľkosť obnovovaných plôch a voliť nesymetrické tvary obnovných prvkov,
- maximálne využívať prirodzenú obnovu lesa,
- postupne obnoviť prirodzené drevinové zloženie porastov,
- v porastoch ponechávať stromy na dožitie, dutinové a hniezdne stromy, dostatok odumretého dreva, štruktúru porastov v maximálne možnej miere priblížiť prirodzenej štruktúre lesa,
- minimalizovať alebo vylúčiť použitie chemických látok,
- optimalizovať výstavbu lesnej cestnej siete a jej systematickou údržbou minimalizovať vodnú eróziu,
- využívať šetrné technológie ťažby a približovania dreva,
- vyčleniť dostatočne veľké územia ponechané na samovývoj, prednostne chrániť prirodzené lesy,
- podporiť, resp. obnoviť primerané obhospodarovanie nelesných biotopov (lúky, pasienky) - kosenie, pastva,
- vytvárať podmienky pre usmernené turistické a rekreačné využívanie územia,

- cielene odstraňovať nepôvodné predovšetkým invázne druhy,
- nepripustiť ťažbu nerastných surovín a vylúčiť umiestnenie objektov banskej infraštruktúry na území biocentra,
- nepripustiť urbanizáciu územia a výstavbu nadradenej infraštruktúry,
- regulovaná kosba lúk a pasienkov,
- prejednávanie PSL so ŠOP,
- ťažba v mimohniezdnom období,
- regulované rozširovanie turistických a poľovníckych chodníkov.

RBc1 Temešská skala

Kategória: Biocentrum regionálneho významu
Výmera: 2 149 ha / 2 149 ha
Stav biocentra: prevažne vyhovujúci
Lokalizácia: k.ú. Čavoj, Chvojnica, Poruba, Dlžín, Seč, Nevidzany, Temeš
Krátka charakteristika a opis biocentra: Územie je situované v priestore medzi záverom Chvojnickej doliny (s. Obšiar - 772 m. n m.) a Temešskou skalou (915 m. n m.). Chvojická dolina je refúgiom hygrofilných a semihygrofilných druhov chrobákov z rodu *Paederus, Agoum, Calathus, Stomis, Lebia, Drypta*, a i výrazne xerotermikolných druhov rodu *Cymindis, Synaptus, Cetonia, Oberea, Acmaeops a Phymatodes*. V závere doliny na kóte 780 je suťovitá bučina na dolomitovom podklade. V bučine je vyvážené spoločenstvo pôdneho hmyzu s miernou prevahou chvostoskokov (*Tetradontophora bielanensis*), ako i indikačnej apternej skupiny *Diplura* (rod *Campodea*). Okrem toho z chrobákov sme v pôde zistili niektoré faunisticky a bionomicky pozoruhodné prvky, ako napr. *Amara fulvipes, Cymindis humeralis, Ptomophagus medius, Amphicyllis globiformis, Euconnus pubicollis, Acrotrichis montandoni, Anthophagus bicornis, Othius myrmexophilus, Zyras humeralis, Euplectus nanus, Bryaxis glabricollis, Cryptophagus scanicus, Coxelus pictus, Orchesia blandula , Trachodes hispidus* a iné. Temešská skala predstavuje dolomitový útvar Uhrovecko-Veľkopoľskej série. V okolí Temešskej skaly sú súvislé porasty bučín s viacerými solitérmi nad 100 rokov. V pôde sú stabilizované geobiontné zložky koleopterofauny s druhmi *Trichotichnus laeviollis, Amara cursitans, Othius punctulatus, Quedius collaris, Liogluta granigera, Bryaxis glabricollis, Otiorhynchus scaber, Acalles pyreneus, Acalles camellus*. Územie predstavuje prírodné zachované celky s lesnými spoločenstvami, ktorých biodiverzita je posunutá čiastočne v prospech euryvalentných aý ubiquistických druhov. Územie predstavuje výrazný vápencový príkrov s výskytom západokarpatského endemita *Chilostoma ressmaessleri*. Malakocenóza, ktorú tu predstavujú jednak vápnoliné skalné druhy (*Clausilia parvula, C. dubia, Pyramidula rupestris, Orcula dolium a Chondrina clienta*, je ochudobnená o niektoré významné stenovalentné druhy, známe z blízko ležiaceho Strážova (Strážovské vrchy) alebo Hájskej skaly (Žiar). Vyplýva to zo značného zásahu človeka do tohto územia (odlesnenie, pasenie). Územie je pokryté pralesnými bučinami na žulovom a rulovom substráte. Kyslý charakter substrátu umožnil vývoj typickej pralesnej arborikolnej malakocenózy so stenovalentnými lesnými druhmi, ktoré sú citlivé na odlesnenie, ako napr. *Discus ruderatus, Clausilia cruciata, Macrogastra latestriata a Bulgarica cana*.
Ohrozenia biocentra:
- intenzívne lesné hospodárstvo (zmena drevinového zloženia porastov, zmena porastovej štruktúry, zánik prirodzených štruktúr, intenzívna ťažba starých porastov nad 100 rokov, chemizácia, znečisťovania odpadmi rôzneho druhu, budovanie lesných ciest, erózia, úmyselné rozširovanie alebo spontánny prienik nepôvodných druhov ...),
- nízka intenzita poľnohospodárskeho využívania a zánik jeho tradičných foriem (postupný zánik nelesných biotopov, zmena druhového zloženia lúk, ústup vzácnych a ohrozených druhov flóry a fauny, šírenie ruderálnych druhov, ...),
- nadmerná návštevnosť niektorých častí územia spojená s eróziou, vyrušovaním citlivých druhov fauny, znečisťovaním územia, synantropizáciou,
- stavebná činnosť.

Navrhované ekostabilizačné a manažmentové opatrenia:

- uplatňovať prírode blízke hospodárenie v lesoch - vylúčenie holorubov,
- na maximálnej ploche hospodáriť pri zachovaní trvalosti lesa (účelový výber, trvalo etážové porasty),
- pri rúbaňovom spôsobe hospodárenia minimalizovať veľkosť obnovovaných plôch a voliť nesymetrické tvary obnovných prvkov,
- maximálne využívať prirodzenú obnovu lesa,
- postupne obnoviť prirodzené drevinové zloženie porastov,
- v porastoch ponechávať stromy na dožitie, dutinové a hniezdne stromy, dostatok odumretého dreva, štruktúru porastov v maximálne možnej miere priblížiť prirodzenej štruktúre lesa,
- minimalizovať alebo vylúčiť použitie chemických látok,
- optimalizovať výstavbu lesnej cestnej siete a jej systematickou údržbou minimalizovať vodnú eróziu,
- využívať šetrné technológie ťažby a približovania dreva,
- vyčleniť dostatočne veľké územia ponechané na samovývoj, prednostne chrániť prirodzené lesy,
- podporiť, resp. obnoviť primerané obhospodarovanie nelesných biotopov (lúky, pasienky) - kosenie, pastva,
- vytvárať podmienky pre usmernené turistické a rekreačné využívanie územia,
- cielene odstraňovať nepôvodné predovšetkým invázne druhy,
- nepripustiť ťažbu nerastných surovín a vylúčiť umiestnenie objektov banskej infraštruktúry na území biocentra,
- nepripustiť urbanizáciu územia a výstavbu nadradenej infraštruktúry,
- regulovaná kosba lúk a pasienkov,
- prejednávanie PSL so ŠOP,
- ťažba v mimohniezdnom období,
- regulované rozširovanie turistických a poľovníckych chodníkov.

<u>RBc2 Havraní vrch - Fačkovské sedlo</u>

Kategória: Biocentrum regionálneho významu
Výmera: 3 198 ha / 3 198 ha
Stav biocentra: prevažne vyhovujúci
Lokalizácia: k.ú. Tužina, Kľačno
Krátka charakteristika a opis biocentra: Územie sa nachádza v závere doliny rieky Nitry na styku 3 orografických celkov - Strážovské vrchy, Malá Fatra a Žiar. Študované plochy sú v okolí prameňa rieky Nitry, pod Reváňom a v Kamennej doline. V pôde lesných ekosystémov spoločenstva *Dentario glandulosae- Fagetum* bol zistený endemický druh nosáčika *Barypeithes purkynei* (terra typica je pod kótou Vtáčnik – 1300 m n m. pohoria Vtáčnik). Tento druh má na Slovensku úzke rozšírenie. Sú to izolované populácie, ktorých početnosť sa zmenšuje. Doposiaľ však nie sú hodnoverné údaje o tom, či si jedná o retrogradáciu (úpadok) gradácie, alebo o vymieranie. Genofond územia je obohatený o druhy chránené. Alpsko - karpatský druh *Rosalia alpina* bol zistený po celom území vo vekovo starých porastoch bučín (Kamenná dolina), podobne ako aj bystrušky rodu *Carabus* (*C. variolosus, C. intricatus, C. schidleri, C. coriaceus, C. glabratus, C. violaceus*). Pôdne spoločenstvá (makrofauna)sú tvorené stenovalentnými druhmi - *Cotaster unipes, Acalles suturatus (Curculionidae), Catops picipes (Cholevidae) a Cychrus rostratus (Carbidae*). Významným refúgiom chrobákov sú mokrade a okraje rieky Nitry. Spoločenstvá chrobákov majú vysokú biodiverzitu s charakteristickými ripikolnými (pobrežnými) druhmi rodov *Paederus, Heterocerus, Lathorobium, Cercyon, Bembidion a Asaphidion*. Údolím rieky Nitry infiltrujú (imigrujú) mnohé druhy panónskej oblasti (*Sisyphus schaefferi, Betarmon ferrugineum, Cymindis humeralis, Aptinus bombarda*). Údolie predstavuje migračnú trasu živočíchov smerom na Fačkovské sedlo do doliny Rajca a ďalej na Považie a Kysuce. Biodiverzita makrofauny zoodefónu ako i entomocenóz je veľká. Hodnotu územia zvyšujú endemické druhy a druhy s úzkou ekologickou valenciou (stenovalentné), čo je dôvodom, aby územie bolo zaradené ako biocentrum s

medzinárodným významom. V starších porastoch sú bučiny, prípadne jedľobučiny v tejto časti pomerne zachovalé, i keď ako i na ostatnom území následkom zásahov lesníkov je ich pokryvnosť značne znížená a nahradená rúbaniskovými spoločenstvami s prevahou *Rubus idaeus a Epilobium angustifolium*. V lesných porastoch okrem dominánt v stromovom poschodí boli zaznamenané napr. *Melitis melissophyllum, Athyrium filix-femina, Mercurialis perennis, Dentaria bulbifera, Geranium robertianum*. V pôde bol potvrdený endemický druh z Vtáčnika - *Barypeithes purkynei*. Okrem toho v spoločenstve pôdnych koleopter boli zistené vzácne druhy *Cotaster uncipes, Cychrus rostretus, Catops picipes, Cephenium carpathicum*. V blízkosti prameňa bol zistený v hojnom počte druh *carabus variolosus, Carabus intricatus*. Na toto územie zasahujú horské prvky Lúčanskej Malej Fatry - *Otiorhynchus obsiadianus, Donus carpathicus, Hypera nigristris, Byrrhus pilula, Otiorhynchus multipunctatus, O. niger, O. kollari, O. salicis, Anthonomus conspersus, Phyllobius arborator, P. calcaratus*.

Ohrozenia biocentra:

- intenzívne lesné hospodárstvo (zmena drevinového zloženia porastov, zmena porastovej štruktúry, zánik prirodzených štruktúr, intenzívna ťažba starých porastov nad 100 rokov, chemizácia, znečisťovania odpadmi rôzneho druhu, budovanie lesných ciest, erózia, úmyselné rozširovanie alebo spontánny prienik nepôvodných druhov ...),
- nízka intenzita poľnohospodárskeho využívania a zánik jeho tradičných foriem (postupný zánik nelesných biotopov, zmena druhového zloženia lúk, ústup vzácnych a ohrozených druhov flóry a fauny, šírenie ruderálnych druhov, ...),
- nadmerná návštevnosť niektorých častí územia spojená s eróziou, vyrušovaním citlivých druhov fauny, znečisťovaním územia, synantropizáciou,
- stavebná činnosť.

Navrhované ekostabilizačné a manažmentové opatrenia:

- uplatňovať prírode blízke hospodárenie v lesoch - vylúčenie holorubov,
- na maximálnej ploche hospodáriť pri zachovaní trvalosti lesa (účelový výber, trvalo etážové porasty),
- pri rúbaňovom spôsobe hospodárenia minimalizovať veľkosť obnovovaných plôch a voliť nesymetrické tvary obnovných prvkov,
- maximálne využívať prirodzenú obnovu lesa,
- postupne obnoviť prirodzené drevinové zloženie porastov,
- v porastoch ponechávať stromy na dožitie, dutinové a hniezdne stromy, dostatok odumretého dreva, štruktúru porastov v maximálne možnej miere priblížiť prirodzenej štruktúre lesa,
- minimalizovať alebo vylúčiť použitie chemických látok,
- optimalizovať výstavbu lesnej cestnej siete a jej systematickou údržbou minimalizovať vodnú eróziu,
- využívať šetrné technológie ťažby a približovania dreva,
- vyčleniť dostatočne veľké územia ponechané na samovývoj, prednostne chrániť prirodzené lesy,
- podporiť, resp. obnoviť primerané obhospodarovanie nelesných biotopov (lúky, pasienky) - kosenie, pastva,
- vytvárať podmienky pre usmernené turistické a rekreačné využívanie územia,
- cielene odstraňovať nepôvodné predovšetkým invázne druhy,
- nepripustiť ťažbu nerastných surovín a vylúčiť umiestnenie objektov banskej infraštruktúry na území biocentra,
- nepripustiť urbanizáciu územia a výstavbu nadradenej infraštruktúry,
- regulovaná kosba lúk a pasienkov,
- prejednávanie PSL so ŠOP,
- ťažba v mimohniezdnom období,
- regulované rozširovanie turistických a poľovníckych chodníkov.

RBc3Vyšehrad

Kategória: Biocentrum regionálneho významu
Výmera: 603 ha / 603 ha
Stav biocentra: prevažne vyhovujúci
Lokalizácia: k.ú. Vyšehradné, Solka, Pravenec, Jasenovo, Nedožery
Krátka charakteristika a opis biocentra: Na území bolo zistených viacero chránených druhov, ako napr. *Orytctes nasicornis, Rosalia alpina*, a päť druhov rodu Carabus. Okrem toho sa na území zistili aj ďalšie faunisticky významné druhy - *Buprestis restica, Ampedus tristis, Calopus serraticornis, Leptura rubra, Thanasimus formicarius, Trichodes apiarius* (predátor podkôrnikov - Scolytidae). V oblasti Vyšehradu (830 m. n m.), ktorý predstavuje malé územie vápencového podložia, sa formovala koleopterofauna s typickými druhmi kolínneho stupňa s prienikom horských druhov, ako sú napr. *Otioryhnuchus fullo, Brachysomus setiger, Nexrophorus humator, Staphylinus caesareus, Lampyris noctiluca, Bagous tempestivus, Trinodes hirtus, Thanasimus formicarus, Hylocoetus dermastoides, Agrilus sulcicollis* a iné. Vzťahom na výskyt kvalitatívne i kvantitatívne vyrovnaných entomocenóz môžeme územie charakterizovať ako vysoko prírodne zachovalé. Biodiverzita zooedafonu na viacerých lesných plochách (južné svahy Vyšehradu), vykazuje tendenciu ku klimaxovým štádiám. Podobne ako oblasť Temešskej skaly, aj tu boli malakocenózy ovplyvnené odlesnením a pastvou. Chýbajú stenovalentné druhy, ale lokalita patrí k jedným z mála, kde žije západokarpatský endemit *Chilostoma rossamaessleri*.
Ohrozenia biocentra:

- intenzívne lesné hospodárstvo (zmena drevinového zloženia porastov, zmena porastovej štruktúry, zánik prirodzených štruktúr, intenzívna ťažba starých porastov nad 100 rokov, chemizácia, znečisťovania odpadmi rôzneho druhu, budovanie lesných ciest, erózia, úmyselné rozširovanie alebo spontánny prienik nepôvodných druhov ...),
- nízka intenzita poľnohospodárskeho využívania a zánik jeho tradičných foriem (postupný zánik nelesných biotopov, zmena druhového zloženia lúk, ústup vzácnych a ohrozených druhov flóry a fauny, šírenie ruderálnych druhov, ...),
- nadmerná návštevnosť niektorých častí územia spojená s eróziou, vyrušovaním citlivých druhov fauny, znečisťovaním územia, synantropizáciou,
- stavebná činnosť.

Navrhované ekostabilizačné a manažmentové opatrenia:

- uplatňovať prírode blízke hospodárenie v lesoch - vylúčenie holorubov,
- na maximálnej ploche hospodáriť pri zachovaní trvalosti lesa (účelový výber, trvalo etážové porasty),
- pri rúbaňovom spôsobe hospodárenia minimalizovať veľkosť obnovovaných plôch a voliť nesymetrické tvary obnovných prvkov,
- maximálne využívať prirodzenú obnovu lesa,
- postupne obnoviť prirodzené drevinové zloženie porastov,
- v porastoch ponechávať stromy na dožitie, dutinové a hniezdne stromy, dostatok odumretého dreva, štruktúru porastov v maximálne možnej miere priblížiť prirodzenej štruktúre lesa,
- minimalizovať alebo vylúčiť použitie chemických látok,
- optimalizovať výstavbu lesnej cestnej siete a jej systematickou údržbou minimalizovať vodnú eróziu,
- využívať šetrné technológie ťažby a približovania dreva,
- vyčleniť dostatočne veľké územia ponechané na samovývoj, prednostne chrániť prirodzené lesy,
- podporiť, resp. obnoviť primerané obhospodarovanie nelesných biotopov (lúky, pasienky) - kosenie, pastva,
- vytvárať podmienky pre usmernené turistické a rekreačné využívanie územia,
- cielene odstraňovať nepôvodné predovšetkým invázne druhy,

- nepripustiť ťažbu nerastných surovín a vylúčiť umiestnenie objektov banskej infraštruktúry na

území biocentra,
- nepripustiť urbanizáciu územia a výstavbu nadradenej infraštruktúry,
- regulovaná kosba lúk a pasienkov,
- prejednávanie PSL so ŠOP,
- ťažba v mimohniezdnom období,
- regulované rozširovanie turistických a poľovníckych chodníkov.

RBc4 Predné Štefankovo

Kategória: Biocentrum regionálneho významu
Výmera: 629 ha / 629 ha
Stav biocentra: prevažne vyhovujúci
Lokalizácia: k.ú. Kanianka, Bojnice, Horné Šútovce, Dubnica
Krátka charakteristika a opis biocentra: Okolie Bojníc (svahy nad mestom) majú charakter teplých dúbrav a xenotermnej trávovo-bylinnej vegetácie na vápencoch. V týchto lesných spoločenstvách sa koncentrujú viaceré druhy bystrušiek (Carabidae) s druhmi *C. coriaceus, C. violaceus, C. intricatus, C. obsoletus, C. scheidleri, C. nemoralis, C. hortensis*. Okrem toho spoločenstvo dopĺňajú xerofilné druhy: *Aptinus bombarda, Opatrum sabulosum* a *Aromia moschata*. Významným prvkom teplých odlesnených častí je *Lethrus apterus*, ktorý v ostatnom období silne ustupuje bytovej zástavbe (napríklad Kanianka). Lokalita narušená rozširovaním poľnohospodárskej pôdy, výstavbou liečebného centra, ZOO a veľkého sídelného centra Kanianka (presťahovaný Koš). V danom priestore je niekoľko lokalít endemického mäkkýša *Belgrandiella bojnicensis*. Žije tu aj vzácna užovka stromová.
Ohrozenia biocentra:
- intenzívne lesné hospodárstvo (zmena drevinového zloženia porastov, zmena porastovej štruktúry, zánik prirodzených štruktúr, intenzívna ťažba starých porastov nad 100 rokov, chemizácia, znečisťovania odpadmi rôzneho druhu, budovanie lesných ciest, erózia, úmyselné rozširovanie alebo spontánny prienik nepôvodných druhov ...),
- nízka intenzita poľnohospodárskeho využívania a zánik jeho tradičných foriem (postupný zánik nelesných biotopov, zmena druhového zloženia lúk, ústup vzácnych a ohrozených druhov flóry a fauny, šírenie ruderálnych druhov, ...),
- nadmerná návštevnosť niektorých častí územia spojená s eróziou, vyrušovaním citlivých druhov fauny, znečisťovaním územia, synantropizáciou,
- stavebná činnosť.

Navrhované ekostabilizačné a manažmentové opatrenia:
- uplatňovať prírode blízke hospodárenie v lesoch - vylúčenie holorubov,
- na maximálnej ploche hospodáriť pri zachovaní trvalosti lesa (účelový výber, trvalo etážové porasty),
- pri rúbaňovom spôsobe hospodárenia minimalizovať veľkosť obnovovaných plôch a voliť nesymetrické tvary obnovných prvkov,
- maximálne využívať prirodzenú obnovu lesa,
- postupne obnoviť prirodzené drevinové zloženie porastov,
- v porastoch ponechávať stromy na dožitie, dutinové a hniezdne stromy, dostatok odumretého dreva, štruktúru porastov v maximálne možnej miere priblížiť prirodzenej štruktúre lesa,
- minimalizovať alebo vylúčiť použitie chemických látok,
- optimalizovať výstavbu lesnej cestnej siete a jej systematickou údržbou minimalizovať vodnú eróziu,
- využívať šetrné technológie ťažby a približovania dreva,
- vyčleniť dostatočne veľké územia ponechané na samovývoj, prednostne chrániť prirodzené lesy,
- podporiť, resp. obnoviť primerané obhospodarovanie nelesných biotopov (lúky, pasienky) - kosenie, pastva,
- vytvárať podmienky pre usmernené turistické a rekreačné využívanie územia,
- cielene odstraňovať nepôvodné predovšetkým invázne druhy,

- nepripustiť ťažbu nerastných surovín a vylúčiť umiestnenie objektov banskej infraštruktúry na území biocentra,
- nepripustiť urbanizáciu územia a výstavbu nadradenej infraštruktúry,
- regulovaná kosba lúk a pasienkov,
- prejednávanie PSL so ŠOP,
- ťažba v mimohniezdnom období,
- regulované rozširovanie turistických a poľovníckych chodníkov.

RBc5 Bralová skala - Jazvečia skala

Kategória: Biocentrum regionálneho významu
Výmera: 1 384 ha / 1 384 ha
Stav biocentra: prevažne vyhovujúci
Lokalizácia: k.ú. Ráztočno, Handlová
Krátka charakteristika a opis biocentra: Toto územie leží na rozhraní Nitry a Turca. Oblasť geomorfologicky spadá do Kremnických vrchov a Žiaru. Na andozitoch (vulkanity) sa vytvorili osobitné podmienky pre formovanie hmyzu preferujúceho kyslejšie prostredie pôdy. Z pôdnych chrobákov sme zistili niektoré indikačné a vzácne druhy pre dané územie, ako napr. *Trachodes hispidus, Otiorhynchus laevigatus, Acalles echinatus, Dorytomus tricolor, Thoroscus dermestoides, Sciodrepoides watsoni, Quedius lateralis, Liodes cinnamomea, Mylabris polymorph*a a ďalšie. Genofond chrobákov je ďalej obohatený o chránené druhy *Rosalia alpina, Lucanus cervus a Copris lunaris*. Celá oblasť má osobitný význam, vzhľadom na skutočnosť že leží na styku dvoch geomorfologických celkoch - Kremnické vrchy a Žiar. Súčasne sa tu prelínajú dve hypsometrické zóny - stupeň kolínny a montánny. Zistili sme tu viaceré významné geobiontné druhy, ako napr. *Adexius scrobipennis, Acalles hypocritus, A. camellus, A. echinatus, A. pyreneus, A. suturatus, Brachysomus echinatus, B. hispidus, Sciaphillus asperatus, Batrisodes adnexus a Cephenium carpatic*um. Z hľadiska významnosti genofondu, v širšom území boli zistené (potvrdené) stenovalentné druhy, napr. *Plegaderus dissectus, Dirrahagus pygmaeus, Hylis olexai, Hypocoelus setigera a Aromia moschata*. Kategória ochrany: prírodne nenarušené celky (lesné územie). Územie je významne vysokou biodiverzitou, ktorú zvyšuje prítomnosť endemických a stenovalentných druhov chrobákov. Celá oblasť má výrazne teplý ráz s výskytom druhov, ktoré už ďalej na západ nezasahujú (*Cochlodina cerata*). Vyskytuje sa tu však ďalší západokarpatský endemit, ktorý má na území Slovenska ostrovčekovitý výskyt - *Clausilia dubia ingunua*. Sporadický výskyt sa Slovensku má aj poddruh *Balea biplicata sordida* a relikt *Pupilla triplicata*. Územie so zachovanými fragmentami prírodných lesných porastov s výskytom stenovalentných druhov, ako napr. *Bulgarica cana, Macrogastra tumida, Discus perspectivus a Cochlodina cerata.*
Ohrozenia biocentra:
- intenzívne lesné hospodárstvo (zmena drevinového zloženia porastov, zmena porastovej štruktúry, zánik prirodzených štruktúr, intenzívna ťažba starých porastov nad 100 rokov, chemizácia, znečisťovania odpadmi rôzneho druhu, budovanie lesných ciest, erózia, úmyselné rozširovanie alebo spontánny prienik nepôvodných druhov ...),
- nízka intenzita poľnohospodárskeho využívania a zánik jeho tradičných foriem (postupný zánik nelesných biotopov, zmena druhového zloženia lúk, ústup vzácnych a ohrozených druhov flóry a fauny, šírenie ruderálnych druhov, ...),
- nadmerná návštevnosť niektorých častí územia spojená s eróziou, vyrušovaním citlivých druhov fauny, znečisťovaním územia, synantropizáciou,
- stavebná činnosť.

Navrhované ekostabilizačné a manažmentové opatrenia:
- uplatňovať prírode blízke hospodárenie v lesoch - vylúčenie holorubov,
- na maximálnej ploche hospodáriť pri zachovaní trvalosti lesa (účelový výber, trvalo etážové porasty),

- pri rúbaňovom spôsobe hospodárenia minimalizovať veľkosť obnovovaných plôch a voliť

nesymetrické tvary obnovných prvkov,
- maximálne využívať prirodzenú obnovu lesa,
- postupne obnoviť prirodzené drevinové zloženie porastov,
- v porastoch ponechávať stromy na dožitie, dutinové a hniezdne stromy, dostatok odumretého dreva, štruktúru porastov v maximálne možnej miere priblížiť prirodzenej štruktúre lesa,
- minimalizovať alebo vylúčiť použitie chemických látok,
- optimalizovať výstavbu lesnej cestnej siete a jej systematickou údržbou minimalizovať vodnú eróziu,
- využívať šetrné technológie ťažby a približovania dreva,
- vyčleniť dostatočne veľké územia ponechané na samovývoj, prednostne chrániť prirodzené lesy,
- podporiť, resp. obnoviť primerané obhospodarovanie nelesných biotopov (lúky, pasienky) - kosenie, pastva,
- vytvárať podmienky pre usmernené turistické a rekreačné využívanie územia,
- cielene odstraňovať nepôvodné predovšetkým invázne druhy,
- nepripustiť ťažbu nerastných surovín a vylúčiť umiestnenie objektov banskej infraštruktúry na území biocentra,
- nepripustiť urbanizáciu územia a výstavbu nadradenej infraštruktúry,
- regulovaná kosba lúk a pasienkov,
- prejednávanie PSL so ŠOP,
- ťažba v mimohniezdnom období,
- regulované rozširovanie turistických a poľovníckych chodníkov.

RBc6 Novácky les

Kategória: Biocentrum regionálneho významu
Výmera: 536 ha / 536 ha
Stav biocentra: prevažne vyhovujúci
Lokalizácia: k.ú. Nováky, Zemianske Kostoľany, Kamanec pod Vtáčnikom, Lehota pod Vtáčnikom
Krátka charakteristika a opis biocentra: Je to lesný ekosystém s okrajovými kríkovitými ekotónmi, medzi mestom Nováky a obcami Lehota pod Vtáčnikom a Kamenec pod Vtáčnikom. Bezprostredné okolie lesa tvoria agrocenózy, čo ešte zvyšuje význam zachovania lesných a kríkových porastov. Je to pomerne málo rušená lokalita v okrese, výnimkou je strelnica pre bezpečnostné zložky na okraji lesa od mesta Nováky. Z cicavcov európskeho významu sa vyskytuje mačka divá (*Felis silvestris*) a pĺšik lieskový (*Muscardinus avellanarius*). Z vtákov EV tu hniezdia ďateľ prostredný (*Dendrocopos medius*), tesár čierny (*Dryocopus martius*), muchárik bielokrký (*Ficedula albicollis*) a strakoš obyčajný (*Lanius collurio*).
Ohrozenia biocentra:
- intenzívne lesné hospodárstvo (zmena drevinového zloženia porastov, zmena porastovej štruktúry, zánik prirodzených štruktúr, intenzívna ťažba starých porastov nad 100 rokov, chemizácia, znečisťovania odpadmi rôzneho druhu, budovanie lesných ciest, erózia, úmyselné rozširovanie alebo spontánny prienik nepôvodných druhov ...),
- nízka intenzita poľnohospodárskeho využívania a zánik jeho tradičných foriem (postupný zánik nelesných biotopov, zmena druhového zloženia lúk, ústup vzácnych a ohrozených druhov flóry a fauny, šírenie ruderálnych druhov, ...),
- nadmerná návštevnosť niektorých častí územia spojená s eróziou, vyrušovaním citlivých druhov fauny, znečisťovaním územia, synantropizáciou,
- stavebná činnosť.

Navrhované ekostabilizačné a manažmentové opatrenia:
- uplatňovať prírode blízke hospodárenie v lesoch - vylúčenie holorubov,
- na maximálnej ploche hospodáriť pri zachovaní trvalosti lesa (účelový výber, trvalo etážové porasty),
- pri rúbaňovom spôsobe hospodárenia minimalizovať veľkosť obnovovaných plôch a voliť

nesymetrické tvary obnovných prvkov,
- maximálne využívať prirodzenú obnovu lesa,
- postupne obnoviť prirodzené drevinové zloženie porastov,
- v porastoch ponechávať stromy na dožitie, dutinové a hniezdne stromy, dostatok odumretého dreva, štruktúru porastov v maximálne možnej miere priblížiť prirodzenej štruktúre lesa,
- minimalizovať alebo vylúčiť použitie chemických látok,
- optimalizovať výstavbu lesnej cestnej siete a jej systematickou údržbou minimalizovať vodnú eróziu,
- využívať šetrné technológie ťažby a približovania dreva,
- vyčleniť dostatočne veľké územia ponechané na samovývoj, prednostne chrániť prirodzené lesy,
- podporiť, resp. obnoviť primerané obhospodarovanie nelesných biotopov (lúky, pasienky) - kosenie, pastva,
- vytvárať podmienky pre usmernené turistické a rekreačné využívanie územia,
- cielene odstraňovať nepôvodné predovšetkým invázne druhy,
- nepripustiť ťažbu nerastných surovín a vylúčiť umiestnenie objektov banskej infraštruktúry na území biocentra,
- nepripustiť urbanizáciu územia a výstavbu nadradenej infraštruktúry,
- regulovaná kosba lúk a pasienkov,
- prejednávanie PSL so ŠOP,
- ťažba v mimohniezdnom období,
- regulované rozširovanie turistických a poľovníckych chodníkov.

RBc7 Severný Vtáčnik

Kategória: Biocentrum regionálneho významu
Výmera: 1 271 ha / 1 271 ha
Stav biocentra: prevažne vyhovujúci
Lokalizácia: k.ú. Prievidza, Morovno, Cigeľ, Handlová, Nová Lehota
Krátka charakteristika a opis biocentra: Prestavuje lesné komplexy v členitej časti severného Vtáčnika, medzi kótami Biely kameň (1136 m n.m.), Malý Grič (889 m n.m.), Veľký Grič (971 m n.m.), Jelení vrch (702 m n.m.), Chvojka (836 m n.m.), Prieloh (789 m n.m.) a Tlstý diel (1016 m n.m.). Lokalita reprezentovaná kyslomilnými bukovými lesmi, bukovými a jedľovo-bukovými kvetnatými lesmi aj charakteristickými skalnatými útvarmi, predovšetkým na lokalite Biely kameň. Lesné porasty sú formované človekom. V nižších polohách sú reprezentované prevažne borovicovými lesmi s dubom, hrabom, smrekom a jedľou. Z ihličnatých stromov najčastejšie zaznamenávame borovicu lesnú (*Pinus sylvestris*) a smrek obyčajný (*Picea abies*), ktoré sú zastúpené mozaikovito. Roztrúsene je zastúpená na mnohých miestach jedľa biela (*Abies alba*). Z listnatých drevín dominuje vo vyšších hypsometrických polohách buk lesný (*Fagus sylvatica*). Z chránených druhov živočíchov európskeho významu sa tu vyskytujú: fuzáč alpský (*Rosalia alpina*), užovka hladká (*Coronella austriaca*), ďateľ prostredný (*Dendrocopos medius*), ďubník trojprstý (*Picoides tridactylus*), žlna sivá (*Picus canus*), kuvičok vrabčí (*Glaucidium passerinum*), sova dlhochvostá (*Strix uralensis*), rys ostrovid (*Lynx lynx*) a medveď hnedý (*Ursus arctos*).
Ohrozenia biocentra:
- intenzívne lesné hospodárstvo (zmena drevinového zloženia porastov, zmena porastovej štruktúry, zánik prirodzených štruktúr, intenzívna ťažba starých porastov nad 100 rokov, chemizácia, znečisťovania odpadmi rôzneho druhu, budovanie lesných ciest, erózia, úmyselné rozširovanie alebo spontánny prienik nepôvodných druhov ...),
- nízka intenzita poľnohospodárskeho využívania a zánik jeho tradičných foriem (postupný zánik nelesných biotopov, zmena druhového zloženia lúk, ústup vzácnych a ohrozených druhov flóry a fauny, šírenie ruderálnych druhov, ...),

- nadmerná návštevnosť niektorých častí územia spojená s eróziou, vyrušovaním citlivých druhov

fauny, znečisťovaním územia, synantropizáciou,
- stavebná činnosť.

Navrhované ekostabilizačné a manažmentové opatrenia:
- zachovať vekovú štruktúru drevín tak, aby minimálne 30% porastov bolo vo veku nad 100 rokov, 40% drevín bolo strednovekých 60-100 ročných a zvyšok mladších ako 60 rokov,
- ťažba dreva by mala prebiehať od augusta do januára, aby neboli počas odchovu mláďat rušené všetky európsky významné druhy živočíchov,uplatňovať prírode blízke hospodárenie v lesoch - vylúčenie holorubov,
- na maximálnej ploche hospodáriť pri zachovaní trvalosti lesa (účelový výber, trvalo etážové porasty),
- pri rúbaňovom spôsobe hospodárenia minimalizovať veľkosť obnovovaných plôch a voliť nesymetrické tvary obnovných prvkov,
- maximálne využívať prirodzenú obnovu lesa,
- postupne obnoviť prirodzené drevinové zloženie porastov,
- v porastoch ponechávať stromy na dožitie, dutinové a hniezdne stromy, dostatok odumretého dreva, štruktúru porastov v maximálne možnej miere priblížiť prirodzenej štruktúre lesa,
- minimalizovať alebo vylúčiť použitie chemických látok,
- optimalizovať výstavbu lesnej cestnej siete a jej systematickou údržbou minimalizovať vodnú eróziu,
- využívať šetrné technológie ťažby a približovania dreva,
- vyčleniť dostatočne veľké územia ponechané na samovývoj, prednostne chrániť prirodzené lesy,
  • podporiť, resp. obnoviť primerané obhospodarovanie nelesných biotopov (lúky, pasienky) - kosenie, pastva,
- vytvárať podmienky pre usmernené turistické a rekreačné využívanie územia,
- cielene odstraňovať nepôvodné predovšetkým invázne druhy,
  • nepripustiť ťažbu nerastných surovín a vylúčiť umiestnenie objektov banskej infraštruktúry na území biocentra,
- nepripustiť urbanizáciu územia a výstavbu nadradenej infraštruktúry,
- regulovaná kosba lúk a pasienkov,
- prejednávanie PSL so ŠOP,
- ťažba v mimohniezdnom období,
- regulované rozširovanie turistických a poľovníckych chodníkov.

<u>RBc8 Tužinská dolina</u>

Kategória: Biocentrum regionálneho významu
Výmera: 476 ha / 476 ha
Stav biocentra: vyhovujúci
Lokalizácia: k.ú. Tužina
Krátka charakteristika a opis biocentra: Je to najmenej rušená sústava dolín v okrese, bez výstavby rekreačných chát. Okrem doliny Tužinky, ústia do nej aj doliny Kostolná, Uholná. Lúčna a Lackova. V nive potoka Tužinka nachádzame európsky významné jelšové porasty s dominantným postavením jelše lepkavej (*Alnus glutinosa*). Na podmáčaných miestach nachádzame generačné lokality pre rozmnožovanie európsky významnej kunky žltobruchej (*Bombina variegata*). Samotný vodný tok je miestom výskytu 2 druhov európskeho významu: vydry riečnej (*Lutra lutra*) a rybárika riečneho (*Alcedo atthis*). Tužinka a jej niva sú lovným teritóriom dvoch EV lesných druhov hniezdiacich v Tužinskej doline: bociana čierneho (*Ciconia nigra*) a orla krikľavého (*Aquila pomarina*). Z ďalších EV chránených druhov vtákov možno spomenúť: kuvička vrabčieho (*Glaucidium passerinum*) a pôtika kapcavého (*Aegolius funereus*), z cicavcov: medveďa hnedého (*Ursus arctos*) a rysa ostrovida (*Lynx lynx*).

Ohrozenia biocentra:

- intenzívne lesné hospodárstvo (zmena drevinového zloženia porastov, zmena porastovej štruktúry, zánik prirodzených štruktúr, intenzívna ťažba starých porastov nad 100 rokov, chemizácia, znečisťovania odpadmi rôzneho druhu, budovanie lesných ciest, erózia, úmyselné rozširovanie alebo spontánny prienik nepôvodných druhov ...),
- nízka intenzita poľnohospodárskeho využívania a zánik jeho tradičných foriem (postupný zánik nelesných biotopov, zmena druhového zloženia lúk, ústup vzácnych a ohrozených druhov flóry a fauny, šírenie ruderálnych druhov, ...),
- nadmerná návštevnosť niektorých častí územia spojená s eróziou, vyrušovaním citlivých druhov fauny, znečisťovaním územia, synantropizáciou,
- stavebná činnosť.

Navrhované ekostabilizačné a manažmentové opatrenia:

- zachovať potok Tužinka bez regulácie, čím sa zachovajú podmienky pre výskyt vydry a rybárika,
- zachovať vekovú štruktúru drevín tak, aby minimálne 30% porastov bolo vo veku nad 100 rokov, 40% drevín bolo strednovekých 60-100 ročných a zvyšok mladších ako 60 rokov,
- ťažba dreva by mala prebiehať od augusta do januára, aby neboli počas odchovu mláďat rušené všetky európsky významné druhy živočíchov,
- uplatňovať prírode blízke hospodárenie v lesoch - vylúčenie holorubov,
- na maximálnej ploche hospodáriť pri zachovaní trvalosti lesa (účelový výber, trvalo etážové porasty),
- pri rúbaňovom spôsobe hospodárenia minimalizovať veľkosť obnovovaných plôch a voliť nesymetrické tvary obnovných prvkov,
- maximálne využívať prirodzenú obnovu lesa,
- postupne obnoviť prirodzené drevinové zloženie porastov,
- v porastoch ponechávať stromy na dožitie, dutinové a hniezdne stromy, dostatok odumretého dreva, štruktúru porastov v maximálne možnej miere priblížiť prirodzenej štruktúre lesa,
- minimalizovať alebo vylúčiť použitie chemických látok,
- optimalizovať výstavbu lesnej cestnej siete a jej systematickou údržbou minimalizovať vodnú eróziu,
- využívať šetrné technológie ťažby a približovania dreva,
- vyčleniť dostatočne veľké územia ponechané na samovývoj, prednostne chrániť prirodzené lesy,
- podporiť, resp. obnoviť primerané obhospodarovanie nelesných biotopov (lúky, pasienky) - kosenie, pastva,
- vytvárať podmienky pre usmernené turistické a rekreačné využívanie územia,
- cielene odstraňovať nepôvodné predovšetkým invázne druhy,
- nepripustiť ťažbu nerastných surovín a vylúčiť umiestnenie objektov banskej infraštruktúry na území biocentra,
- nepripustiť urbanizáciu územia a výstavbu nadradenej infraštruktúry,
- regulovaná kosba lúk a pasienkov,
- prejednávanie PSL so ŠOP,
- ťažba v mimohniezdnom období,
- regulované rozširovanie turistických a poľovníckych chodníkov.

RBc9 Valaská Belá

Kategória: Biocentrum regionálneho významu
Výmera: 1 769 ha / 1 769 ha
Stav biocentra: vyhovujúci
Lokalizácia: k.ú. Valaská Belá, Lomnica

Krátka charakteristika a opis biocentra: Územie JV až SZ od obce Valaská Belá. Juhovýchod územia

prechádza od lesnej cesty vedenej kótou Bystrý vrch (791 m n. m.) cez údolie Veľké Bystré s potokom, až k hraniciam PR Rysia. Severozápadná časť územia pokračuje nad hranicou PR Rysia mimo zastavaných častí osád až k štátnej ceste na hranici okresov Prievidza a Ilava. Zaznamenané chránené druhy európskeho významu: medveď hnedý (*Ursus arctos*), plšik lieskový (*Muscardinus avellanarius*), bocian čierny (*Ciconia nigra*), jariabok hôrny (*Bonasa bonasia*), kuvičok vrabčí (*Glaucidium passerinum*), žlna sivá (*Picus canus*), tesár čierny (*Dryocopus martius*), užovka hladká (*Coronella austriaca*).

Ohrozenia biocentra:

- intenzívne lesné hospodárstvo (zmena drevinového zloženia porastov, zmena porastovej štruktúry, zánik prirodzených štruktúr, intenzívna ťažba starých porastov nad 100 rokov, chemizácia, znečisťovania odpadmi rôzneho druhu, budovanie lesných ciest, erózia, úmyselné rozširovanie alebo spontánny prienik nepôvodných druhov ...),
- nízka intenzita poľnohospodárskeho využívania a zánik jeho tradičných foriem (postupný zánik nelesných biotopov, zmena druhového zloženia lúk, ústup vzácnych a ohrozených druhov flóry a fauny, šírenie ruderálnych druhov, ...),
- nadmerná návštevnosť niektorých častí územia spojená s eróziou, vyrušovaním citlivých druhov fauny, znečisťovaním územia, synantropizáciou,
- stavebná činnosť.

Navrhované ekostabilizačné a manažmentové opatrenia:

- zachovať potok Tužinka bez regulácie, čím sa zachovajú podmienky pre výskyt vydry a rybárika,
- zachovať vekovú štruktúru drevín tak, aby minimálne 30% porastov bolo vo veku nad 100 rokov, 40% drevín bolo strednovekých 60-100 ročných a zvyšok mladších ako 60 rokov,
- ťažba dreva by mala prebiehať od augusta do januára, aby neboli počas odchovu mláďat rušené všetky európsky významné druhy živočíchov,
- uplatňovať prírode blízke hospodárenie v lesoch - vylúčenie holorubov,
- na maximálnej ploche hospodáriť pri zachovaní trvalosti lesa (účelový výber, trvalo etážové porasty),
- pri rúbaňovom spôsobe hospodárenia minimalizovať veľkosť obnovovaných plôch a voliť nesymetrické tvary obnovných prvkov,
- maximálne využívať prirodzenú obnovu lesa,
- postupne obnoviť prirodzené drevinové zloženie porastov,
- v porastoch ponechávať stromy na dožitie, dutinové a hniezdne stromy, dostatok odumretého dreva, štruktúru porastov v maximálne možnej miere priblížiť prirodzenej štruktúre lesa,
- minimalizovať alebo vylúčiť použitie chemických látok,
- optimalizovať výstavbu lesnej cestnej siete a jej systematickou údržbou minimalizovať vodnú eróziu,
- využívať šetrné technológie ťažby a približovania dreva,
- vyčleniť dostatočne veľké územia ponechané na samovývoj, prednostne chrániť prirodzené lesy,
  • podporiť, resp. obnoviť primerané obhospodarovanie nelesných biotopov (lúky, pasienky) - kosenie, pastva,
- vytvárať podmienky pre usmernené turistické a rekreačné využívanie územia,
- cielene odstraňovať nepôvodné predovšetkým invázne druhy,
  • nepripustiť ťažbu nerastných surovín a vylúčiť umiestnenie objektov banskej infraštruktúry na území biocentra,
- nepripustiť urbanizáciu územia a výstavbu nadradenej infraštruktúry,
- regulovaná kosba lúk a pasienkov,
- prejednávanie PSL so ŠOP,
- ťažba v mimohniezdnom období,
- regulované rozširovanie turistických a poľovníckych chodníkov.

Biokoridory

NRBk1 Zliechov

Dĺžka/šírka/výmera: cca 7,5 km/ od 300 do 1 200 m/ cca 476 ha
Kategória: Biokoridor nadregionálneho významu
Stav biokoridoru: čiastočne vyhovujúci
Príslušnosť k. ú.: Chvojnica, Nitrianske Pravno, Čavoj, Valaská Belá
Charakteristika: Spája biocentrum regionálneho významu Temešská skala so sieťou ÚSES (pokračovaním nadregionálneho biokoridoru), ktorá pokračuje do okresu Ilava, kde vstupuje v katastrálnom území obce Zliechov.
Ohrozenia:

- intenzívne lesné hospodárstvo (zmena drevinového zloženia porastov, zmena porastovej štruktúry, zánik prirodzených štruktúr, intenzívna ťažba starých porastov nad 100 rokov, chemizácia, znečisťovania odpadmi rôzneho druhu, budovanie lesných ciest, erózia, úmyselné rozširovanie alebo spontánny prienik nepôvodných druhov ...),
- nízka intenzita poľnohospodárskeho využívania a zánik jeho tradičných foriem (postupný zánik nelesných biotopov, zmena druhového zloženia lúk, ústup vzácnych a ohrozených druhov flóry a fauny, šírenie ruderálnych druhov, ...),
- nadmerná návštevnosť niektorých častí územia spojená s eróziou, vyrušovaním citlivých druhov fauny, znečisťovaním územia, synantropizáciou,
- stavebná činnosť,
- prípadná ťažba nerastných surovín.

Ekostabilizačné a manažmentové opatrenia:

- uplatňovať prírode blízke hospodárenie v lesoch - vylúčenie holorubov,
- na maximálnej ploche hospodáriť pri zachovaní trvalosti lesa (účelový výber, trvalo etážové porasty),
- pri rúbaňovom spôsobe hospodárenia minimalizovať veľkosť obnovovaných plôch a voliť nesymetrické tvary obnovných prvkov,
- maximálne využívať prirodzenú obnovu lesa,
- postupne obnoviť prirodzené drevinové zloženie porastov,
- v porastoch ponechávať stromy na dožitie, dutinové a hniezdne stromy, dostatok odumretého dreva, štruktúru porastov v maximálne možnej miere priblížiť prirodzenej štruktúre lesa,
- minimalizovať alebo vylúčiť použitie chemických látok,
- optimalizovať výstavbu lesnej cestnej siete a jej systematickou údržbou minimalizovať vodnú eróziu,
- využívať šetrné technológie ťažby a približovania dreva,
- vyčleniť dostatočne veľké územia ponechané na samovývoj, prednostne chrániť prirodzené lesy,
- podporiť, resp. obnoviť primerané obhospodarovanie nelesných biotopov (lúky, pasienky) - kosenie, pastva,
- vytvárať podmienky pre usmernené turistické a rekreačné využívanie územia,
- cielene odstraňovať nepôvodné predovšetkým invázne druhy,
- nepripustiť ťažbu nerastných surovín a vylúčiť umiestnenie objektov banskej infraštruktúry na území biocentra,
- nepripustiť urbanizáciu územia a výstavbu nadradenej infraštruktúry,
- regulovaná kosba lúk a pasienkov,
- prejednávanie PSL so ŠOP,
- ťažba v mimohniezdnom období,
- regulované rozširovanie turistických a poľovníckych chodníkov.

NRBk2 Vápeč

Dĺžka/šírka/výmera: cca 3,5 km/od 150 do 700 m/ cca 160 ha
Kategória: Biokoridor nadregionálneho významu
Stav biokoridoru: čiastočne vyhovujúci
Príslušnosť k. ú.: Valaská Belá
Charakteristika: Ide o súčasť biokoridoru nadregionálneho významu, ktorý prebieha z územia okresu Bánovce nad Bebravou, cez okres Trenčín do okresu Ilava. Do záujmového územia zasahuje iba okrajovou časťou, vďaka ktorej sa napája na sieť ÚSES v okrese Prievidza.
Ohrozenia:

- intenzívne lesné hospodárstvo (zmena drevinového zloženia porastov, zmena porastovej štruktúry, zánik prirodzených štruktúr, intenzívna ťažba starých porastov nad 100 rokov, chemizácia, znečisťovania odpadmi rôzneho druhu, budovanie lesných ciest, erózia, úmyselné rozširovanie alebo spontánny prienik nepôvodných druhov ...),
- nízka intenzita poľnohospodárskeho využívania a zánik jeho tradičných foriem (postupný zánik nelesných biotopov, zmena druhového zloženia lúk, ústup vzácnych a ohrozených druhov flóry a fauny, šírenie ruderálnych druhov, ...),
- nadmerná návštevnosť niektorých častí územia spojená s eróziou, vyrušovaním citlivých druhov fauny, znečisťovaním územia, synantropizáciou,
- stavebná činnosť,
- prípadná ťažba nerastných surovín.

Ekostabilizačné a manažmentové opatrenia:

- uplatňovať prírode blízke hospodárenie v lesoch - vylúčenie holorubov,
- na maximálnej ploche hospodáriť pri zachovaní trvalosti lesa (účelový výber, trvalo etážové porasty),
- pri rúbaňovom spôsobe hospodárenia minimalizovať veľkosť obnovovaných plôch a voliť nesymetrické tvary obnovných prvkov,
- maximálne využívať prirodzenú obnovu lesa,
- postupne obnoviť prirodzené drevinové zloženie porastov,
- v porastoch ponechávať stromy na dožitie, dutinové a hniezdne stromy, dostatok odumretého dreva, štruktúru porastov v maximálne možnej miere priblížiť prirodzenej štruktúre lesa,
- minimalizovať alebo vylúčiť použitie chemických látok,
- optimalizovať výstavbu lesnej cestnej siete a jej systematickou údržbou minimalizovať vodnú eróziu,
- využívať šetrné technológie ťažby a približovania dreva,
- vyčleniť dostatočne veľké územia ponechané na samovývoj, prednostne chrániť prirodzené lesy,
- podporiť, resp. obnoviť primerané obhospodarovanie nelesných biotopov (lúky, pasienky) - kosenie, pastva,
- vytvárať podmienky pre usmernené turistické a rekreačné využívanie územia,
- cielene odstraňovať nepôvodné predovšetkým invázne druhy,
- nepripustiť ťažbu nerastných surovín a vylúčiť umiestnenie objektov banskej infraštruktúry na území biocentra,
- nepripustiť urbanizáciu územia a výstavbu nadradenej infraštruktúry,
- regulovaná kosba lúk a pasienkov,
- prejednávanie PSL so ŠOP,
- ťažba v mimohniezdnom období,
- regulované rozširovanie turistických a poľovníckych chodníkov.

RBk1 Studenec

Dĺžka/šírka/výmera: cca 18 km/od 300 do 1 600 m/cca 1 400 ha
Kategória: Biokoridor regionálneho významu
Stav biokoridoru: vyhovujúci
Príslušnosť k.ú.: Valaská Belá, Čavoj, Temeš
Charakteristika: Prepája významné biocentrum so sieťou ÚSES v rámci okresu Prievidza.
Ohrozenia:

- intenzívne lesné hospodárstvo (zmena drevinového zloženia porastov, zmena porastovej štruktúry, zánik prirodzených štruktúr, intenzívna ťažba starých porastov nad 100 rokov, chemizácia, znečisťovania odpadmi rôzneho druhu, budovanie lesných ciest, erózia, úmyselné rozširovanie alebo spontánny prienik nepôvodných druhov ...),
- nízka intenzita poľnohospodárskeho využívania a zánik jeho tradičných foriem (postupný zánik nelesných biotopov, zmena druhového zloženia lúk, ústup vzácnych a ohrozených druhov flóry a fauny, šírenie ruderálnych druhov, ...),
- nadmerná návštevnosť niektorých častí územia spojená s eróziou, vyrušovaním citlivých druhov fauny, znečisťovaním územia, synantropizáciou,
- stavebná činnosť,
- prípadná ťažba nerastných surovín.

Ekostabilizačné a manažmentové opatrenia:

- v území je dovolená poľnohospodárska činnosť,
- zákaz výstavby 22, 110, 400 a iného KV vedenia, ktoré by zapríčinilo úhyn tiahnúcich druhov vtákov pri jarných a jesenných migráciách,
- vzhľadom na to, že sa jedná o poľnohospodársky intenzívne využívanú krajinu s vysokým podielom ornej pôdy, bolo by vhodné zvýšiť podiel trávnatých porastov a pásov krovín,
- zamedziť výrubu mimolesnej zelene a zachovať všetky mokraďné spoločenstvá,
- uplatňovať prírode blízke hospodárenie v lesoch - vylúčenie holorubov,
- na maximálnej ploche hospodáriť pri zachovaní trvalosti lesa (účelový výber, trvalo etážové porasty),
- maximálne využívať prirodzenú obnovu lesa,
- postupne obnoviť prirodzené drevinové zloženie porastov,
- v porastoch ponechávať stromy na dožitie, dutinové a hniezdne stromy, dostatok odumretého dreva, štruktúru porastov v maximálne možnej miere priblížiť prirodzenej štruktúre lesa,
- minimalizovať alebo vylúčiť použitie chemických látok,
- optimalizovať výstavbu lesnej cestnej siete a jej systematickou údržbou minimalizovať vodnú eróziu,
- podporiť, resp. obnoviť primerané obhospodarovanie nelesných biotopov (lúky, pasienky) - kosenie, pastva,
- vytvárať podmienky pre usmernené turistické a rekreačné využívanie územia,
- cielene odstraňovať nepôvodné predovšetkým invázne druhy,
- nepripustiť ťažbu nerastných surovín a vylúčiť umiestnenie objektov banskej infraštruktúry na území biocentra,
- nepripustiť urbanizáciu územia a výstavbu nadradenej infraštruktúry,
- regulovaná kosba lúk a pasienkov,
- prejednávanie PSL so ŠOP,
- ťažba v mimohniezdnom období,
- regulované rozširovanie turistických a poľovníckych chodníkov.

RBk2 hydrický

Dĺžka/šírka/výmera: cca 54 km/od 40 do 1 200 m/cca 4 046 ha
Kategória: Biokoridor regionálneho významu
Stav biokoridoru: nevyhovujúci
Príslušnosť k.ú.: Nitrianske Rudno, Rudnianska Lehota, Liešťany, Lomnica, Nevidzany, Temeš, Dobročná, Seč, Dlžín, Dolné Šútovce, Horné Šútovce, Kanianka, Lazany, Nedožery, Brezany, Veľká Čausa, Hradec, Veľká Lehôtka, Prievidza, Sebedražie, Cigeľ, Nová Lehota, Handlová, Lehota pod Vtáčnikom, Podhradie **Charakteristika:** Ako hydrický biokoridor napomáha hlavne migrácii spojenej s vodným tokom. Prechádza cez väčšinu územia okresu vo viacerých fragmentoch spájajúcich biocentrá, či biokoridory. Z časti je totožný s tokom Nitrice a Nitry, z časti sú tu zahrnuté aj iné toky. Zo záujmového územia pokračuje ďalej do okresu Partizánske.
Ohrozenia:

- výstavba MVE,
- regulácia toku,
- likvidácia a výruby brehových a sprievodných porastov,
- šírenie inváznych druhov
- znečisťovanie brehov skládkami odpadov,
- zarybňovanie nepôvodnými druhmi,
- znečistenie vody,
- intenzívne rybárske a poľovnícke obhospodarovanie,
- urbanizácia v okolí toku a výstavba infraštruktúry.
- stavebná činnosť,
- prípadná ťažba nerastných surovín.

Ekostabilizačné a manažmentové opatrenia:

- regulovať komerčnú ťažbu štrku v koryte,
- minimalizovať úmyselný výrub drevín v nive,
- vylúčiť výstavbu MVE a ďalších priečnych prekážok v toku,
- neurbanizovať plochy biokoridoru a jeho bezprostrednú blízkosť,
- vylúčiť aplikáciu chemických látok,
- regulovať zarybňovanie nepôvodnými druhmi, snažiť sa o obnovu druhového spektra ichtyofauny,
- minimalizovať reguláciu toku,
- vyvinúť úsilie na spriechodnenie bariér v toku,
- tam, kde to je možné rozšíriť plochy brehových a sprievodných porastov.

RBk3

Dĺžka/šírka/výmera: cca 13 km/od 300 do 800 m/cca 837 ha **Kategória:** Biokoridor regionálneho významu
Stav biokoridoru: čiastočne vyhovujúci
Príslušnosť k.ú.: Tužina, Nitrianske Pravno, Malinová, Poruba, Kanianka
Charakteristika: Hodnotné lesné a trávinnobylinné porasty okraja Strážovských vrchov. Spája regionálne biocentrum Havraní vrch - Fačkovské sedlo, Tužinskú dolinu a Predné Štefankovo so zvyškom siete ÚSES s pokračovaním do susedných okresov.
Ohrozenia:

- intenzívne lesné hospodárstvo (zmena drevinového zloženia porastov, zmena porastovej štruktúry, zánik prirodzených štruktúr, intenzívna ťažba starých porastov nad 100 rokov, chemizácia, znečisťovania odpadmi rôzneho druhu, budovanie lesných ciest, erózia, úmyselné rozširovanie alebo spontánny prienik nepôvodných druhov ...),

- nízka intenzita poľnohospodárskeho využívania a zánik jeho tradičných foriem (postupný zánik nelesných biotopov, zmena druhového zloženia lúk, ústup vzácnych a ohrozených druhov flóry a fauny, šírenie ruderálnych druhov, ...),
- nadmerná návštevnosť niektorých častí územia spojená s eróziou, vyrušovaním citlivých druhov fauny, znečisťovaním územia, synantropizáciou,
- stavebná činnosť,
- prípadná ťažba nerastných surovín.

Ekostabilizačné a manažmentové opatrenia:

- v území je dovolená poľnohospodárska činnosť,
- zákaz výstavby 22, 110, 400 a iného KV vedenia, ktoré by zapríčinilo úhyn tiahnúcich druhov vtákov pri jarných a jesenných migráciách,
- vzhľadom na to, že sa jedná o poľnohospodársky intenzívne využívanú krajinu s vysokým podielom ornej pôdy, bolo by vhodné zvýšiť podiel trávnatých porastov a pásov krovín,
- zamedziť výrubu mimolesnej zelene a zachovať všetky mokraďné spoločenstvá,
- uplatňovať prírode blízke hospodárenie v lesoch - vylúčenie holorubov,
- na maximálnej ploche hospodáriť pri zachovaní trvalosti lesa (účelový výber, trvalo etážové porasty),
- maximálne využívať prirodzenú obnovu lesa,
- postupne obnoviť prirodzené drevinové zloženie porastov,
- v porastoch ponechávať stromy na dožitie, dutinové a hniezdne stromy, dostatok odumretého dreva, štruktúru porastov v maximálne možnej miere priblížiť prirodzenej štruktúre lesa,
- minimalizovať alebo vylúčiť použitie chemických látok,
- optimalizovať výstavbu lesnej cestnej siete a jej systematickou údržbou minimalizovať vodnú eróziu,
- podporiť, resp. obnoviť primerané obhospodarovanie nelesných biotopov (lúky, pasienky) - kosenie, pastva,
- vytvárať podmienky pre usmernené turistické a rekreačné využívanie územia,
- cielene odstraňovať nepôvodné predovšetkým invázne druhy,
- nepripustiť ťažbu nerastných surovín a vylúčiť umiestnenie objektov banskej infraštruktúry na území biocentra,
- nepripustiť urbanizáciu územia a výstavbu nadradenej infraštruktúry,
- regulovaná kosba lúk a pasienkov,
- prejednávanie PSL so ŠOP,
- ťažba v mimohniezdnom období,
- regulované rozširovanie turistických a poľovníckych chodníkov.

RBk4

Dĺžka/šírka/výmera: cca 53 km/od 100 do 1 500 m/cca 4 035 ha
Kategória: Biokoridor regionálneho významu
Stav biokoridoru: čiastočne vyhovujúci
Príslušnosť k.ú.: Kľačno, Nitrianske Pravno, Vyšehradné, Solka, Pravenec, Nedožery, Brezany, Malá Čausa, Prievidza, Veľká Čausa, Lipník, Chrenovec, Jalovec, Rážtočno, Brusno, Morovno, Handlová, Nová Lehota
Charakteristika: Spája regionálne biocentrá Bralová skala - Jazvečia skala, Vyšehrad, Severný Vtáčnik a Havraní vrch - Fačkovské sedlo, pričom pri všetkých aj s možným pokračovaním do ďalších jednotiek siete ÚSES a to aj v susediacom okrese.

Ohrozenia:

- intenzívne lesné hospodárstvo (zmena drevinového zloženia porastov, zmena porastovej štruktúry, zánik prirodzených štruktúr, intenzívna ťažba starých porastov nad 100 rokov, chemizácia, znečisťovania odpadmi rôzneho druhu, budovanie lesných ciest, erózia, úmyselné rozširovanie alebo spontánny prienik nepôvodných druhov ...),
- nízka intenzita poľnohospodárskeho využívania a zánik jeho tradičných foriem (postupný zánik nelesných biotopov, zmena druhového zloženia lúk, ústup vzácnych a ohrozených druhov flóry a fauny, šírenie ruderálnych druhov, ...),
- nadmerná návštevnosť niektorých častí územia spojená s eróziou, vyrušovaním citlivých druhov fauny, znečisťovaním územia, synantropizáciou,
- stavebná činnosť,
- prípadná ťažba nerastných surovín.

Ekostabilizačné a manažmentové opatrenia:

- v území je dovolená poľnohospodárska činnosť,
- zákaz výstavby 22, 110, 400 a iného KV vedenia, ktoré by zapríčinilo úhyn tiahnúcich druhov vtákov pri jarných a jesenných migráciách,
- vzhľadom na to, že sa jedná o poľnohospodársky intenzívne využívanú krajinu s vysokým podielom ornej pôdy, bolo by vhodné zvýšiť podiel trávnatých porastov a pásov krovín,
- zamedziť výrubu mimolesnej zelene a zachovať všetky mokraďné spoločenstvá,
- uplatňovať prírode blízke hospodárenie v lesoch - vylúčenie holorubov,
- na maximálnej ploche hospodáriť pri zachovaní trvalosti lesa (účelový výber, trvalo etážové porasty),
- maximálne využívať prirodzenú obnovu lesa,
- postupne obnoviť prirodzené drevinové zloženie porastov,
- v porastoch ponechávať stromy na dožitie, dutinové a hniezdne stromy, dostatok odumretého dreva, štruktúru porastov v maximálne možnej miere priblížiť prirodzenej štruktúre lesa,
- minimalizovať alebo vylúčiť použitie chemických látok,
- optimalizovať výstavbu lesnej cestnej siete a jej systematickou údržbou minimalizovať vodnú eróziu,
- podporiť, resp. obnoviť primerané obhospodarovanie nelesných biotopov (lúky, pasienky) - kosenie, pastva,
- vytvárať podmienky pre usmernené turistické a rekreačné využívanie územia,
- cielene odstraňovať nepôvodné predovšetkým invázne druhy,
- nepripustiť ťažbu nerastných surovín a vylúčiť umiestnenie objektov banskej infraštruktúry na území biocentra,
- nepripustiť urbanizáciu územia a výstavbu nadradenej infraštruktúry,
- regulovaná kosba lúk a pasienkov,
- prejednávanie PSL so ŠOP,
- ťažba v mimohniezdnom období,
- regulované rozširovanie turistických a poľovníckych chodníkov.

RBk5

Dĺžka/šírka/výmera: cca 40 km/od 200 do 1 700 m/2 924 ha
Kategória: Biokoridor regionálneho významu
Stav biokoridoru: čiastočne vyhovujúci
Príslušnosť k.ú.: Kamenec pod Vtáčnikom, Lehota pod Vtáčnikom, Nováky, Diviacka Nová Ves, Koš, Opatovce nad Nitrou, Kocurany, Bojnice, Horné Šútovce, Dolné Šútovce, Kostolná Ves, Banky, Mačov, Diviaky nad Nitricou, Diviacka Nová Ves, Vrbany, Nitrianske Sučany, Račice, Dvorníky nad Nitricou, Dolné Vestenice

Charakteristika: Spája regionálne biocentrá Vtáčnik, Bystričanský potok a Predné Štefankovo aj s možným pokračovaním do ďalších jednotiek siete ÚSES.
Ohrozenia:

- intenzívne lesné hospodárstvo (zmena drevinového zloženia porastov, zmena porastovej štruktúry, zánik prirodzených štruktúr, intenzívna ťažba starých porastov nad 100 rokov, chemizácia, znečisťovania odpadmi rôzneho druhu, budovanie lesných ciest, erózia, úmyselné rozširovanie alebo spontánny prienik nepôvodných druhov ...),
- nízka intenzita poľnohospodárskeho využívania a zánik jeho tradičných foriem (postupný zánik nelesných biotopov, zmena druhového zloženia lúk, ústup vzácnych a ohrozených druhov flóry a fauny, šírenie ruderálnych druhov, ...),
- nadmerná návštevnosť niektorých častí územia spojená s eróziou, vyrušovaním citlivých druhov fauny, znečisťovaním územia, synantropizáciou,
- stavebná činnosť,
- prípadná ťažba nerastných surovín.

Ekostabilizačné a manažmentové opatrenia:

- v území je dovolená poľnohospodárska činnosť,
- zákaz výstavby 22, 110, 400 a iného KV vedenia, ktoré by zapríčinilo úhyn tiahnúcich druhov vtákov pri jarných a jesenných migráciách,
- vzhľadom na to, že sa jedná o poľnohospodársky intenzívne využívanú krajinu s vysokým podielom ornej pôdy, bolo by vhodné zvýšiť podiel trávnatých porastov a pásov krovín,
- zamedziť výrubu mimolesnej zelene a zachovať všetky mokraďné spoločenstvá,
- uplatňovať prírode blízke hospodárenie v lesoch - vylúčenie holorubov,
- na maximálnej ploche hospodáriť pri zachovaní trvalosti lesa (účelový výber, trvalo etážové porasty),
- maximálne využívať prirodzenú obnovu lesa,
- postupne obnoviť prirodzené drevinové zloženie porastov,
- v porastoch ponechávať stromy na dožitie, dutinové a hniezdne stromy, dostatok odumretého dreva, štruktúru porastov v maximálne možnej miere priblížiť prirodzenej štruktúre lesa,
- minimalizovať alebo vylúčiť použitie chemických látok,
- optimalizovať výstavbu lesnej cestnej siete a jej systematickou údržbou minimalizovať vodnú eróziu,
- podporiť, resp. obnoviť primerané obhospodarovanie nelesných biotopov (lúky, pasienky) - kosenie, pastva,
- vytvárať podmienky pre usmernené turistické a rekreačné využívanie územia,
- cielene odstraňovať nepôvodné predovšetkým invázne druhy,
- nepripustiť ťažbu nerastných surovín a vylúčiť umiestnenie objektov banskej infraštruktúry na území biocentra,
- nepripustiť urbanizáciu územia a výstavbu nadradenej infraštruktúry,
- regulovaná kosba lúk a pasienkov,
- prejednávanie PSL so ŠOP,
- ťažba v mimohniezdnom období,
- regulované rozširovanie turistických a poľovníckych chodníkov.

RBk6

Dĺžka/šírka/výmera: cca 17 km/od 400 do 1 500 m/cca 1 184 ha
Kategória: Biokoridor regionálneho významu
Stav biokoridoru: čiastočne vyhovujúci
Príslušnosť k.ú.: Ješkova Ves, Diviaky nad Nitricou, Diviacka Nová Ves, Nitrianske Sučany, Račice, Horné Vestenice, Dolné Vestenice

Charakteristika: Spája regionálne biocentrá Nitrické vrchy - Plevňa a Jankov vŕšok (okres Bánovce nad Bebravou), pri oboch aj s možným pokračovaním do ďalších jednotiek siete ÚSES.

Ohrozenia:

- intenzívne lesné hospodárstvo (zmena drevinového zloženia porastov, zmena porastovej štruktúry, zánik prirodzených štruktúr, intenzívna ťažba starých porastov nad 100 rokov, chemizácia, znečisťovania odpadmi rôzneho druhu, budovanie lesných ciest, erózia, úmyselné rozširovanie alebo spontánny prienik nepôvodných druhov ...),
- nízka intenzita poľnohospodárskeho využívania a zánik jeho tradičných foriem (postupný zánik nelesných biotopov, zmena druhového zloženia lúk, ústup vzácnych a ohrozených druhov flóry a fauny, šírenie ruderálnych druhov, ...),
- nadmerná návštevnosť niektorých častí územia spojená s eróziou, vyrušovaním citlivých druhov fauny, znečisťovaním územia, synantropizáciou,
- stavebná činnosť,
- prípadná ťažba nerastných surovín.

Ekostabilizačné a manažmentové opatrenia:

- v území je dovolená poľnohospodárska činnosť,
- zákaz výstavby 22, 110, 400 a iného KV vedenia, ktoré by zapríčinilo úhyn tiahnúcich druhov vtákov pri jarných a jesenných migráciách,
- vzhľadom na to, že sa jedná o poľnohospodársky intenzívne využívanú krajinu s vysokým podielom ornej pôdy, bolo by vhodné zvýšiť podiel trávnatých porastov a pásov krovín,
- zamedziť výrubu mimolesnej zelene a zachovať všetky mokraďné spoločenstvá,
- uplatňovať prírode blízke hospodárenie v lesoch - vylúčenie holorubov,
- na maximálnej ploche hospodáriť pri zachovaní trvalosti lesa (účelový výber, trvalo etážové porasty),
- maximálne využívať prirodzenú obnovu lesa,
- postupne obnoviť prirodzené drevinové zloženie porastov,
- v porastoch ponechávať stromy na dožitie, dutinové a hniezdne stromy, dostatok odumretého dreva,
- štruktúru porastov v maximálne možnej miere priblížiť prirodzenej štruktúre lesa,
- minimalizovať alebo vylúčiť použitie chemických látok,
- optimalizovať výstavbu lesnej cestnej siete a jej systematickou údržbou minimalizovať vodnú eróziu,
- podporiť, resp. obnoviť primerané obhospodarovanie nelesných biotopov (lúky, pasienky) - kosenie, pastva,
- vytvárať podmienky pre usmernené turistické a rekreačné využívanie územia,
- cielene odstraňovať nepôvodné predovšetkým invázne druhy,
- nepripustiť ťažbu nerastných surovín a vylúčiť umiestnenie objektov banskej infraštruktúry na území biocentra,
- nepripustiť urbanizáciu územia a výstavbu nadradenej infraštruktúry,
- regulovaná kosba lúk a pasienkov,
- prejednávanie PSL so ŠOP,
- ťažba v mimohniezdnom období,
- regulované rozširovanie turistických a poľovníckych chodníkov.

Genofondovo významné lokality

GL1 Zadný Kľak (Brložné, Kláštorská skala)

Príslušnosť k ZUJ (k. ú.): k.ú. Horná Ves, Osľany, Čereňany, Bystričany
Výmera: 502 ha
Krátka charakteristika a opis: Prestavuje lesné komplexy vo vrcholovej časti Vtáčnika medzi kótami Kláštorská skala (1279 m n.m.), Medzi skalami (1249 m n.m.), Plešina (1061 m n.m.), Balatom (1086 m n.m.) a Brložné (950 - 1000 m n.m.). Lokalita reprezentovaná kyslomilnými bukovými lesmi, bukovými a jedľovo- bukovými kvetnatými lesmi aj charakteristickými skalnatými útvarmi, jednak na vrchole Vtáčnika v oblasti Kláštorskej skaly, jednak na lokalite Brložné, kde mohutné balvany s porastami čučoriedok a brusníc potvrdzujú prúdenie studeného vzduchu z podzemia - čo potvrdzuje výskyt brusníc v týchto nižších hypsometrických polohách. Na Kláštorskej skale sa vyskytujú biotopy európskeho významu nespevnené silikátové sutiny v kolínnom stupni (8150, Sk5) a silikátové skalné steny a svahy so štrbinovou vegetáciou (8220, Sk2). Z chránených druhov živočíchov európskeho významu sa tu vyskytujú: fuzáč alpský (*Rosalia alpina*), plocháč červený (*Cucujus cinnaberinus*), bocian čierny (*Ciconia nigra*), tesár čierny (*Dryocopus martius*), žlna sivá (*Picus canus*), rys ostrovid (*Lynx lynx*) a medveď hnedý (*Ursus arctos*).
Výskyt biotopov európskeho a národného významu: Ls4 - Lipovo-javorové sutinové lesy (9180), Ls5.1 - Bukové a jedľovo-bukové kvetnaté lesy (9130), Ls5.2 - Kyslomilné bukové lesy (9110), Ls5.3 - Javorovo-bukové horské lesy (9140), Sk2 - Silikátové skalné steny a svahy so štrbinovou vegetáciou (8220), Sk5 - Nespevnené silikátové sutiny v kolínnom stupni (8150)
Výskyt druhov európskeho významu, chránených a ohrozených druhov: : fuzáč alpský (*Rosalia alpina*), plocháč červený (*Cucujus cinnaberinus*), bocian čierny (*Ciconia nigra*), tesár čierny (*Dryocopus martius*), žlna sivá (*Picus canus*), rys ostrovid (*Lynx lynx*) a medveď hnedý (*Ursus arctos*)
Navrhované ekostabilizačné a manažmentové opatrenia:

- zachovať vekovú štruktúru drevín tak, aby minimálne 30% porastov bolo vo veku nad 100 rokov, 40% drevín bolo strednovekých 60-100 ročných a zvyšok mladších ako 60 rokov,
- ťažba dreva by mala prebiehať od augusta do januára**,** aby neboli počas odchovu mláďat rušené všetky európsky významné druhy živočíchov,
- regulované rozširovanie turistických a poľovníckych chodníkov.

GL2 Buchlov

Príslušnosť k ZUJ (k. ú.): k.ú. Osľany, Čereňany
Výmera: 105 ha
Krátka charakteristika a opis: Nachádza sa v južnej časti okresu Prievidza. Osou územia je hrebeň, prebiehajúci od východu na západ, na východe ukončený kótou Buchlov (1040 m n. m.) a na západe kótou Žarnov (840 m n. m.). Zaujímavosťou územia je prítomnosť azonálnych spoločenstiev duba, na niektorých miestach vystupujúcich až do výšky 1000 metrov. Význam ochrany PR spočíva v ochrane zachovaných a prirodzených lesných a skalných spoločenstiev na morfologicky bohato stvárnenom sopečnom hrebeni pohoria Vtáčnik. V území je vybudovaný náučný chodník. Z druhov európskeho významu sa tu vyskytuje z cicavcov medveď hnedý (*Ursus arctos*) a pĺšik lieskový (*Muscardinus avellanarius*), z vtákov včelár lesný (*Pernis apivorus*), žlna sivá (*Picus canus*), muchárik bielokrký (*Ficedula albicollis*) a muchárik malý (*Ficedula parva*).
Výskyt biotopov európskeho a národného významu: Ls2.1 - Dubovo-hrabové lesy karpatské, Ls4 - Lipovo-javorové sutinové lesy (9180), Ls5.1 - Bukové a jedľovo-bukové kvetnaté lesy (9130), Ls5.2 - Kyslomilné bukové lesy (9110)
Výskyt druhov európskeho významu, chránených a ohrozených druhov: medveď hnedý (*Ursus arctos*) a pĺšik lieskový (*Muscardinus avellanarius*), z vtákov včelár lesný (*Pernis apivorus*), žlna sivá (*Picus canus*), muchárik bielokrký (*Ficedula albicollis*) a muchárik malý (*Ficedula parva*).

Navrhované ekostabilizačné a manažmentové opatrenia:

- zachovať vekovú štruktúru drevín tak, aby minimálne 30% porastov bolo vo veku nad 100 rokov, 40% drevín bolo strednovekých 60-100 ročných a zvyšok mladších ako 60 rokov,
- ťažba dreva by mala prebiehať od augusta do januára**,** aby neboli počas odchovu mláďat rušené všetky európsky významné druhy živočíchov,
- regulované rozširovanie turistických a poľovníckych chodníkov.

GL3 niva Bystričianskeho potoka

Príslušnosť k ZUJ (k. ú.): k.ú. Bystričany
Výmera: 114 ha
Krátka charakteristika a opis: Predstavuje nivu podhorského potoka s výdatným vodným tokom a na dolnom toku so zachovanými jaseňovo-jelšovými brehovými porastami (biotop európskeho významu). Tvorí os najhodnotnejšej doliny v pohorí Vtáčnik. S výskytom chránených druhov živočíchov európskeho významu: vydra riečna (Lutra lutra) a kunka žltobruchá (*Bombina variegata*). Z druhov národného významu tu hniezdia 2 druhy: vodnár potočný (*Cinclus cinclus*) a trasochvost horský (*Motacilla cinerea*).
Navrhované manažmentové opatrenia:
Výskyt biotopov európskeho a národného významu: Ls2.1 - Dubovo-hrabové lesy karpatské, Ls4 - Lipovo-javorové sutinové lesy (9180), Ls5.1 - Bukové a jedľovo-bukové kvetnaté lesy (9130)
Výskyt druhov európskeho významu, chránených a ohrozených druhov: : vydra riečna (Lutra lutra) a kunka žltobruchá (*Bombina variegata*), vodnár potočný (*Cinclus cinclus*) a trasochvost horský (*Motacilla cinerea*).
Navrhované ekostabilizačné a manažmentové opatrenia:

- nepripustiť výstavbu MVE na toku potoka,
- ťažbu brehových porastov obmedziť na minimum - vyťažiť len polámané stromy a to v období od septembra do decembra,
- regulované rozširovanie turistických a poľovníckych chodníkov.

GL4 Veľká skala

Príslušnosť k ZUJ (k. ú.): k.ú. Bystričany
Výmera: 59 ha
Krátka charakteristika a opis: Nachádza sa v dolnej časti Bystričianskej doliny, pod kótou Veľká Skala (820 m n. m.), v katastri obce Bystričany. Výrazne členitý reliéf je tvorený andezitmi s bralami rôznej mohutnosti a zároveň sa tu nachádzajú pukliny rozdeľujúce andezitový komplex na bralá, veže a stĺpy. Prevažnú časť územia pokrývajú listnaté lesy, v ktorých prevláda buk lesný (*Fagus sylvatica*). Prímes tvoria jaseň štíhly (*Fraxinus excelsior*), javor horský (*Acer pseudoplatanus*), lipa malolistá (*Tilia cordata*) a brest horský (*Ulmus glabra*). Pozoruhodný je výskyt tisu obyčajného (*Taxus baccata*), ktorý rastie roztrúsene v studených žľaboch. Fytogeograficky významná lokalita reliktnej borovice lesnej (*Pinus sylvestris*) na zvetrávajúcom vulkanickom podloží Vtáčnika. Zástupcovia fauny európskeho významu sú hniezdiace druhy vtákov: bocian čierny (*Ciconia nigra*), sokol sťahovavý (*Falco peregrinus*), tesár čierny (*Dryocopus martius*) a žlna sivá (*Picus canus*). Z cicavcov bola zaznamenaná mačka divá (*Felis silvestris*).
Výskyt biotopov európskeho a národného významu: Ls4 - Lipovo-javorové sutinové lesy (9180), Ls5.1 - Bukové a jedľovo-bukové kvetnaté lesy (9130), Ls5.2 - Kyslomilné bukové lesy (9110)
Výskyt druhov európskeho významu, chránených a ohrozených druhov: tis obyčajný (*Taxus baccata*), borovica lesná (*Pinus sylvestris*), bocian čierny (*Ciconia nigra*), sokol sťahovavý (*Falco peregrinus*), tesár čierny (*Dryocopus martius*) a žlna sivá (*Picus canus*). Z cicavcov bola zaznamenaná mačka divá (*Felis silvestris*).

Navrhované ekostabilizačné a manažmentové opatrenia:

- zachovať vekovú štruktúru drevín tak, aby minimálne 30% porastov bolo vo veku nad 100 rokov, 40% drevín bolo strednovekých 60-100 ročných a zvyšok mladších ako 60 rokov,
- ťažba dreva by mala prebiehať od augusta do januára**,** aby neboli počas odchovu mláďat rušené všetky európsky významné druhy živočíchov,
- regulované rozširovanie turistických a poľovníckych chodníkov.

GL5 Končitá

Príslušnosť k ZUJ (k. ú.): k.ú. Kamenec pod Vtáčnikom
Výmera: 29 ha
Krátka charakteristika a opis: Nachádza sa v Gepnárovej doline v katastri obce Kamenec pod Vtáčnikom. Predstavuje výrazné andezitové veže a bašty, vystupujúce z okolitých menej odolných andezitov. Vplyvom mrazového zvetrávania sa na úpätí skalných stien vytvorili početné rozdrobenia s charakterom kamenných morí. Porasty majú charakter sutinového lesa so zastúpením buka, hrabu a brezy. V puklinách skál sa uchytili dub, lipa a borievka. Z druhov európskeho významu sa tu vyskytujú: z cicavcov mačka divá (*Felis silvestris*), z vtákov muchárik bielokrký (*Ficedula albicollis*) a z plazov užovka stromová (*Elaphe longissima*). Lokalita je miestom zimovania chráneného druhu obojživelníkov salamandry škvrnitej (*Salamandra salamandra)*.
Výskyt biotopov európskeho a národného významu: Ls2.1 - Dubovo-hrabové lesy karpatské, Ls4 - Lipovo-javorové sutinové lesy (9180), Ls5.1 - Bukové a jedľovo-bukové kvetnaté lesy (9130)
Výskyt druhov európskeho významu, chránených a ohrozených druhov: mačka divá (*Felis silvestris*), z vtákov muchárik bielokrký (*Ficedula albicollis*) a z plazov užovka stromová (*Elaphe longissima*), salamandra škvrnitá (*Salamandra salamandra)*.
Navrhované ekostabilizačné a manažmentové opatrenia:

- zachovať vekovú štruktúru drevín tak, aby minimálne 30% porastov bolo vo veku nad 100 rokov, 40% drevín bolo strednovekých 60-100 ročných a zvyšok mladších ako 60 rokov,
- ťažba dreva by mala prebiehať od augusta do januára**,** aby neboli počas odchovu mláďat rušené všetky európsky významné druhy živočíchov,
- regulované rozširovanie turistických a poľovníckych chodníkov.

GL6 Makovište

Príslušnosť k ZUJ (k. ú.): k.ú. Kamenec pod Vtáčnikom
Výmera: 25 ha
Krátka charakteristika a opis: Nachádza sa v Gepnárovej doline v katastri obce Kamenec pod Vtáčnikom. Geologicky je územie tvorené produktami vulkanickej činnosti v pohorí Vtáčnik. Predstavuje veľké množstvo esteticky pôsobivých veží, bášt a skalných stien. Prirodzeným zvetrávaním horninovej masy sa vytvorili početné kamenné moria a blokové polia na úpätí skalných stien. Členitosť skalných útvarov poskytuje vhodné podmienky jednak pre hniezdenie dravých vtákov, aj pre rozmnožovanie rysov ostrovidov (*Lynx lynx*).
Výskyt biotopov európskeho a národného významu: Ls4 - Lipovo-javorové sutinové lesy (9180), Ls5.1 - Bukové a jedľovo-bukové kvetnaté lesy (9130), Ls5.2 - Kyslomilné bukové lesy (9110)
Výskyt druhov európskeho významu, chránených a ohrozených druhov: rys ostrovid (*Lynx lynx*)
Navrhované ekostabilizačné a manažmentové opatrenia:

- zachovať vekovú štruktúru drevín tak, aby minimálne 30% porastov bolo vo veku nad 100 rokov, 40% drevín bolo strednovekých 60-100 ročných a zvyšok mladších ako 60 rokov,
- ťažba dreva by mala prebiehať od augusta do januára**,** aby neboli počas odchovu mláďat rušené všetky európsky významné druhy živočíchov,
- regulované rozširovanie turistických a poľovníckych chodníkov.

GL7 Vtáčnik

Príslušnosť k ZUJ (k. ú.): k.ú. Kamenec pod Vtáčnikom, Bystričany, Lehota pod Vtáčnikom
Výmera: 99 ha
Krátka charakteristika a opis: Je to najstaršia rezervácia v okrese Prievidza (vyhlásená v roku 1950). Najvyšší bod rezervácie je na vrchole Vtáčnika 1345,6 m n. m., najnižší bod NPR je vo výške 1150 m n. m. Na vrchole rastie jediný prirodzený smrekový les v okrese Prievidza, pričom smreky majú od prevládajúcich vetrov charakteristický vejárovitý tvar. Vyskytujú sa tu aj bukové lesné porasty, pričom stromy sú košaté a pritom deformované klimatickými vplyvmi. Vek porastov sa pohybuje od 100 do 190 rokov. Z druhov európskeho významu tu hniezdi ďateľ bielochrbtý (*Dendrocopos leucotos*).
Výskyt biotopov európskeho a národného významu: Ls5.1 - Bukové a jedľovo-bukové kvetnaté lesy (9130), Ls5.2 - Kyslomilné bukové lesy (9110), Ls5.3 - Javorovo-bukové horské lesy (9140)
Výskyt druhov európskeho významu, chránených a ohrozených druhov: ďateľ bielochrbtý (*Dendrocopos leucotos*).
Navrhované ekostabilizačné a manažmentové opatrenia:

- zachovať vekovú štruktúru drevín tak, aby minimálne 30% porastov bolo vo veku nad 100 rokov, 40% drevín bolo strednovekých 60-100 ročných a zvyšok mladších ako 60 rokov,
- ťažba dreva by mala prebiehať od augusta do januára**,** aby neboli počas odchovu mláďat rušené všetky európsky významné druhy živočíchov,
- regulované rozširovanie turistických a poľovníckych chodníkov.

GL8 Malá a Veľká Homôlka

Príslušnosť k ZUJ (k. ú.): k.ú. Podhradie
Výmera: 14 ha
Krátka charakteristika a opis: Predstavuje lesné komplexy v hrebeňovej časti Vtáčnika medzi kótami Malá Homôlka (1298 m n.m.), Veľká Homôlka (1275 m n.m.), Magurka (1129 m n.m.), Malá Kršľa (902 m n.m.) a Veľká Kršľa (913 m n.m.). Lokalita reprezentovaná kyslomilnými bukovými lesmi, bukovými a jedľovo- bukovými kvetnatými lesmi aj zvyškami pôvodných smrekových lesov. Z chránených druhov živočíchov európskeho významu sa tu vyskytujú: fuzáč alpský (*Rosalia alpina*), kuvičok vrabčí (*Glaucidium passerinum*), ďateľ bielochrbtý (*Dendrocopos leucotos*) a medveď hnedý (*Ursus arctos*). V pramennej oblasti Prochotského potoka sa rozmnožujú aj chránené druhy národného významu: salamandra škvrnitá (*Salamandra salamandra*), skokan hnedý (*Rana temporaria*) a trasochvost horský (*Motacilla cinerea*).
Výskyt biotopov európskeho a národného významu: Ls5.1 - Bukové a jedľovo-bukové kvetnaté lesy (9130), Ls5.3 - Javorovo-bukové horské lesy (9140)
Výskyt druhov európskeho významu, chránených a ohrozených druhov: fuzáč alpský (*Rosalia alpina*), kuvičok vrabčí (*Glaucidium passerinum*), ďateľ bielochrbtý (*Dendrocopos leucotos*) a medveď hnedý (*Ursus arctos*)
Navrhované ekostabilizačné a manažmentové opatrenia:

- zachovať vekovú štruktúru drevín tak, aby minimálne 30% porastov bolo vo veku nad 100 rokov, 40% drevín bolo strednovekých 60-100 ročných a zvyšok mladších ako 60 rokov,
- ťažba dreva by mala prebiehať od augusta do januára**,** aby neboli počas odchovu mláďat rušené všetky európsky významné druhy živočíchov,
- regulované rozširovanie turistických a poľovníckych chodníkov.

GL9 Predný Kľak

Príslušnosť k ZUJ (k. ú.): k.ú. Podhradie, Nová Lehota
Výmera: 396 ha
Krátka charakteristika a opis: Prestavuje lesné komplexy medzi kótami Tri chotáre na hlavnom hrebeni Vtáčnika, Hrebienky (1086 m n.m.), Jarabá skala (1168 m n.m.), Skalka (984 m n.m.) a Veľká Kršľa (913 m n. m.). Lokalita reprezentovaná horskými bučinami, najmä kyslomilnými bukovými lesmi, bukovými a jedľovo- bukovými kvetnatými lesmi. Z chránených druhov európskeho významu sa tu vyskytujú:

fuzáč alpský (*Rosalia alpina*), pôtik kapcavý (*Aegolius funereus*), sova dlhochvostá (*Strix uralensis*), rys ostrovid (*Lynx lynx*), vlk dravý (*Canis lupus*) a medveď hnedý (*Ursus arctos*).
Výskyt biotopov európskeho a národného významu: Ls4 - Lipovo-javorové sutinové lesy (9180), Ls5.1 - Bukové a jedľovo-bukové kvetnaté lesy (9130), Ls5.3 - Javorovo-bukové horské lesy (9140)
Výskyt druhov európskeho významu, chránených a ohrozených druhov: fuzáč alpský (*Rosalia alpina*), pôtik kapcavý (*Aegolius funereus*), sova dlhochvostá (*Strix uralensis*), rys ostrovid (*Lynx lynx*), vlk dravý (*Canis lupus*) a medveď hnedý (*Ursus arctos*).
Navrhované ekostabilizačné a manažmentové opatrenia:

- zachovať vekovú štruktúru drevín tak, aby minimálne 30% porastov bolo vo veku nad 100 rokov, 40% drevín bolo strednovekých 60-100 ročných a zvyšok mladších ako 60 rokov,
- ťažba dreva by mala prebiehať od augusta do januára**,** aby neboli počas odchovu mláďat rušené všetky európsky významné druhy živočíchov,
- regulované rozširovanie turistických a poľovníckych chodníkov.

GL10 Biely kameň

Príslušnosť k ZUJ (k. ú.): k.ú. Cigeľ, Handlová, Nová Lehota, Lehota pod Vtáčnikom
Výmera: 117 ha
Krátka charakteristika a opis: Prestavuje lesné komplexy v členitej časti severného Vtáčnika, medzi kótami Biely kameň (1136 m n.m.), Malý Grič (889 m n.m.), Veľký Grič (971 m n.m.), Jelení vrch (702 m n.m.), Chvojka (836 m n.m.), Prieloh (789 m n.m.) a Tlstý diel (1016 m n.m.). Lokalita je reprezentovaná kyslomilnými bukovými lesmi, bukovými a jedľovo-bukovými kvetnatými lesmi aj charakteristickými skalnatými útvarmi, predovšetkým na lokalite Biely kameň. Lesné porasty sú formované človekom. V nižších polohách sú reprezentované prevažne borovicovými lesmi s dubom, hrabom, smrekom a jedľou. Z ihličnatých stromov najčastejšie zaznamenávame borovicu lesnú (*Pinus sylvestris*) a smrek obyčajný (*Picea abies*), ktoré sú zastúpené mozaikovito. Roztrúsene je zastúpená na mnohých miestach jedľa biela (*Abies alba*). Z listnatých drevín dominuje vo vyšších hypsometrických polohách buk lesný (*Fagus sylvatica*). Z chránených druhov živočíchov európskeho významu sa tu vyskytujú: fuzáč alpský (*Rosalia alpina*), užovka hladká (*Coronella austriaca*), ďateľ prostredný (*Dendrocopos medius*), ďubník trojprstý (*Picoides tridactylus*), žlna sivá (*Picus canus*), kuvičok vrabčí (*Glaucidium passerinum*), sova dlhochvostá (*Strix uralensis*), rys ostrovid (*Lynx lynx*) a medveď hnedý (*Ursus arctos*).
Výskyt biotopov európskeho a národného významu: Ls4 - Lipovo-javorové sutinové lesy (9180), Ls5.1 - Bukové a jedľovo-bukové kvetnaté lesy (9130)
Výskyt druhov európskeho významu, chránených a ohrozených druhov: fuzáč alpský (*Rosalia alpina*), užovka hladká (*Coronella austriaca*), ďateľ prostredný (*Dendrocopos medius*), ďubník trojprstý (*Picoides tridactylus*), žlna sivá (*Picus canus*), kuvičok vrabčí (*Glaucidium passerinum*), sova dlhochvostá (*Strix uralensis*), rys ostrovid (*Lynx lynx*) a medveď hnedý (*Ursus arctos*)
Navrhované ekostabilizačné a manažmentové opatrenia:

- zachovať vekovú štruktúru drevín tak, aby minimálne 30% porastov bolo vo veku nad 100 rokov, 40% drevín bolo strednovekých 60-100 ročných a zvyšok mladších ako 60 rokov,
- ťažba dreva by mala prebiehať od augusta do januára**,** aby neboli počas odchovu mláďat rušené všetky európsky významné druhy živočíchov,
- regulované rozširovanie turistických a poľovníckych chodníkov.

GL11 alúvium rieky Nitry nad Kútmi až po Solku

Príslušnosť k ZUJ (k. ú.): k.ú. Nitrianske Pravno, Solka, Poluvsie, Pravenec, Nedožery, Lazany, Bojnice
Výmera: 204 ha
Krátka charakteristika a opis: Jedná sa zväčša o meandrujúci úsek rieky, s hodnotnými brehovými porastami, s prevahou jelší lepkavých (*Alnus glutinosa*). Brehové porasty sú zdecimované v zastavaných častiach obcí, ktorými rieka preteká. Z európsky významných druhov živočíchov je to hniezdna lokalita rybárika riečneho (*Alcedo atthis*) a pravidelný výskyt zaznamenávame aj u vydry riečnej (*Lutra lutra*). Podľa informácie SRZ Žilina (in verb.), v rieke Nitre v priestore medzi Nedožermi a Prievidzou bola zaznamenaná jedna z najpestrejších skladieb rýb na Slovensku.

Výskyt biotopov európskeho a národného významu: -
Výskyt druhov európskeho významu, chránených a ohrozených druhov: rybárik riečny (*Alcedo atthis*), vydra riečna (*Lutra lutra*).
Navrhované manažmentové opatrenia:

- zachovať či dosiahnuť optimálny stav, zabezpečujúci genofond rastlinných a živočíšnych druhov vyskytujúcich sa v danom priestore,
- zabezpečiť monitoring plôch a následné manažmentové opatrenia proti vysušovaniu a degradácií týchto spoločenstiev,
- zabezpečiť ochranu prípadných prameníšk, terénnych depresií a iných vlhkých lokalít vyskytujúcich sa na území,
- cielene odstraňovať nepôvodné, predovšetkým invázne druhy.

GL12 mestská lúka

Príslušnosť k ZUJ (k. ú.): k.ú. Nitrianske Pravno
Výmera: 8 ha
Krátka charakteristika a opis: Sukcesiu zarastené slepé rameno riečky Tužinka, medzi riekou Nitra a pravostranným prítokom Tužinka pri obci Pravenec. V brehových porastoch Tužinky aj Mestskej lúky prevláda jelša lepkavá (*Alnus glutinosa*). V priľahlom toku Tužinky a na danom úseku rieky Nitry sa vyskytuje vydra riečna (*Lutra lutra*). Z chránených druhov tu zaznamenávame rozmnožovanie žiab: rosnička zelená (*Hyla arborea*), ropucha obyčajná (*Bufo bufo*) a skokan hnedý (*Rana temporaria*) a hniezdenie vtákov: kúdeľníčky lužnej (*Remiz pendulinus*), vodnára potočného (*Cinclus cinclus*), trsteniarika spevavého (*Acrocephalus palustris*) a svrčiaka riečneho (*Locustella fluviatilis*).
Výskyt biotopov európskeho a národného významu: -
Výskyt druhov európskeho významu, chránených a ohrozených druhov: rosnička zelená (*Hyla arborea*), ropucha obyčajná (*Bufo bufo*) a skokan hnedý (*Rana temporaria*) a hniezdenie vtákov: kúdeľníčky lužnej (*Remiz pendulinus*), vodnára potočného (*Cinclus cinclus*), trsteniarika spevavého (*Acrocephalus palustris*) a svrčiaka riečneho (*Locustella fluviatilis*).
Navrhované manažmentové opatrenia:

- zachovať či dosiahnuť optimálny stav, zabezpečujúci genofond rastlinných a živočíšnych druhov vyskytujúcich sa v danom priestore,
- zabezpečiť monitoring plôch a následné manažmentové opatrenia proti vysušovaniu a degradácií týchto spoločenstiev,
- zabezpečiť ochranu prípadných prameníšk, terénnych depresií a iných vlhkých lokalít vyskytujúcich sa na území,
- cielene odstraňovať nepôvodné, predovšetkým invázne druhy.

GL13 Laziansky rybník

Príslušnosť k ZUJ (k. ú.): k.ú. Lazany
Výmera: 5 ha
Krátka charakteristika a opis: Jedná sa rybník nad obcou Lazany, ktorý je významný najmä z hľadiska migrujúceho vtáctva. Počas jarných a jesenných migračných presunov sa tu zastavujú desiatky vodných a močiarnych druhov vtákov, včítane druhov európsky významných, napríklad: bocian biely (*Ciconia ciconia*), kalužiak močiarny (*Tringa glareola*). Plytké plochy rybníka, podmáčané plochy blízkeho okolia a okolité lúčne porasty sú lovným teritóriom bociana čierneho (*Ciconia nigra*) aj orla krikľavého (*Aquila pomarina*).
Výskyt biotopov európskeho a národného významu: -
Výskyt druhov európskeho významu, chránených a ohrozených druhov: bocian biely (*Ciconia ciconia*), kalužiak močiarny (*Tringa glareola*)

Navrhované manažmentové opatrenia:

- zachovať či dosiahnuť optimálny stav, zabezpečujúci genofond rastlinných a živočíšnych druhov vyskytujúcich sa v danom priestore,
- zabezpečiť monitoring plôch a následné manažmentové opatrenia proti vysušovaniu a degradácií týchto spoločenstiev,
- zabezpečiť ochranu prípadných prameníšk, terénnych depresií a iných vlhkých lokalít vyskytujúcich sa na území,
- cielene odstraňovať nepôvodné, predovšetkým invázne druhy.

GL14 Breziansky rybník

Príslušnosť k ZUJ (k. ú.): k.ú. Brezany
Výmera: 5 ha
Krátka charakteristika a opis: Je malý rybník nad obcou Brezany medzi lesnými porastami. Jedná sa generačnú lokalitu ropuchy obyčajnej (*Bufo bufo*).
Výskyt biotopov európskeho a národného významu: -
Výskyt druhov európskeho významu, chránených a ohrozených druhov: ropucha obyčajná (*Bufo bufo*).
Navrhované manažmentové opatrenia:

- zachovať či dosiahnuť optimálny stav, zabezpečujúci genofond rastlinných a živočíšnych druhov vyskytujúcich sa v danom priestore,
- zabezpečiť monitoring plôch a následné manažmentové opatrenia proti vysušovaniu a degradácií týchto spoločenstiev,
- zabezpečiť ochranu prípadných prameníšk, terénnych depresií a iných vlhkých lokalít vyskytujúcich sa na území,
- cielene odstraňovať nepôvodné, predovšetkým invázne druhy.

GL15 Rieka Nitra

Príslušnosť k ZUJ (k. ú.): k.ú. Bojnice, Prievidza, Opatovce nad Nitrou, Koš
Výmera: 75 ha
Krátka charakteristika a opis: Vodný tok v úseku Prievidza - Nováky je človekom pretváraný. Úsek od Koša po Nováky bol v súvislosti s rozvojom ťažby uhlia v Nováckom uhoľnom ložisku preložený do nového koryta - smerom na západ. Ale zostalo aj staré koryto s minimálnymi dotáciami vody, ale so zachovaným pôvodným brehovým porastom. Tento fakt zrejme spôsobil, že už viac ako 5 rokov sa na tomto úseku rieky zdržuje bobor vodný (*Castor fiber*) a hniezdia tu aj volavky popolavé (*Ardea cinerea*). Z ďalších vtáčích druhov sú na vodu a brehové porasty viazané kúdeľníčka lužná (*Remiz pendulinus*) a svrčiak riečny (*Locustella fluviatilis*). Lovným teritóriom je tento úsek rieky aj pre európsky významný druh rybárika riečneho (*Alcedo atthis*).
Výskyt biotopov európskeho a národného významu: -
Výskyt druhov európskeho významu, chránených a ohrozených druhov: bobor vodný (*Castor fiber*), volavka popolavá (*Ardea cinerea*), kúdeľníčka lužná (*Remiz pendulinus*), svrčiak riečny (*Locustella fluviatilis*), rybárik riečny (*Alcedo atthis*).
Navrhované manažmentové opatrenia:

- zachovať či dosiahnuť optimálny stav, zabezpečujúci genofond rastlinných a živočíšnych druhov vyskytujúcich sa v danom priestore,
- zabezpečiť monitoring plôch a následné manažmentové opatrenia proti vysušovaniu a degradácií týchto spoločenstiev,
- zabezpečiť ochranu prípadných prameníšk, terénnych depresií a iných vlhkých lokalít vyskytujúcich sa na území,
- cielene odstraňovať nepôvodné, predovšetkým invázne druhy.

GL16 Rieka Handlovka

Príslušnosť k ZUJ (k. ú.): k.ú. Ráztočno, Jalovec, Chrenovec, Brusno, Lipník, Veľká Čausa, Prievidza, Koš, Opatovce nad Nitrou, Nováky
Výmera: 320 ha
Krátka charakteristika a opis: Po ukončení ťažby uhlia v Bani Handlová prestala byť rieka zásobovaná uhoľným prachom, čo jej životný cyklus podporilo. Na viacerých miestach, napríklad medzi Prievidzou a Veľkou Čausou, sú zachované hodnotné rôznoveké brehové porasty, čo zvyšuje biodiverzitu tohto biokoridoru. V brehových porastoch hniezdi volavka popolavá (*Ardea cinerea*), v kolmých brehoch a na niektorých mostoch hniezdi vodnár potočný (*Cinclus cinclus*).
Výskyt biotopov európskeho a národného významu: : Ls2.1 - Dubovo-hrabové lesy karpatské, Ls5.1 - Bukové a jedľovo-bukové kvetnaté lesy (9130)
Výskyt druhov európskeho významu, chránených a ohrozených druhov: vodnár potočný (*Cinclus cinclus*). **Navrhované manažmentové opatrenia:**

- zachovať či dosiahnuť optimálny stav, zabezpečujúci genofond rastlinných a živočíšnych druhov vyskytujúcich sa v danom priestore,
- zabezpečiť monitoring plôch a následné manažmentové opatrenia proti vysušovaniu a degradácií týchto spoločenstiev,
- zabezpečiť ochranu prípadných prameník, terénnych depresií a iných vlhkých lokalít vyskytujúcich sa na území,
- cielene odstraňovať nepôvodné, predovšetkým invázne druhy.

GL17 Košské mokrade

Príslušnosť k ZUJ (k. ú.): k.ú. Koš
Výmera: 84 ha
Krátka charakteristika a opis: Postupne sa vytvárali vplyvom poddolovania územia a tak vznikli postupne mokrade na ploche viac ako 40 ha. Pritom ich vzhľad je značne rozdielny - od malých vodných plôch bez VEGETÁCIE až po lužný les. Preto tu zistená druhová skladba stavovcov je najbohatšia v celom okrese Prievidza. Možno konštatovať, že v celej doterajšej existencii Košských mokradí prevláda v počte zistených druhov vtákov - zastúpenie migrantov nad hniezdiacimi druhmi. Je to potvrdenie významu týchto mokradí pre migrujúce druhy vtákov ako biokoridor. Potvrdenie týchto faktov uvádzam: v rokoch 1987-1997 bol pomer migrantov a hniezdičov 92:26, v rokoch 1998-2007 bol tento pomer 70:41 (SLOBODNÍK V., ŠOLOMEKOVÁ T., SLOBODNÍK R., 2008). Z európsky významných druhov hniezdičov uvádzame najvýznamnejšie: šišila bocianovitá (*Himantous himantopus*), chriašť bodkovaný (*Porzana porzana*), chriašť malý (*Porzana parva*) a bučiačik močiarny (*Ixobrychus minutus*). A z desiatok migrantov len druhy európsky významné: beluša veľká (*Egretta alba*), beluša malá (*Egretta garzetta*), chavkoš nočný (*Nycticorax nycticorax*), chochlačka bielooká (*Aythya nyroca*), kršiak rybár (*Pandion haliaetus*), kalužiak močiarny (*Tringa glareola*) a slávik modrák (*Luscinia svecica*). Z rastlín bolo najvýznamnejším zistením, že sa objavil druh považovaný na Slovensku ako nezvestný. Jedná sa o škripinec končistý (*Schoenoplectus mucronatus*) patriaci do čeľade šachorovité (Cyperaceae). Bol zaznamenaný v rokoch 2000 - 2001, tzn. asi 15 rokov po vzniku prvých mokradí vplyvom poddolovania (Školková Z., 2003)
Výskyt biotopov európskeho a národného významu: : -
Výskyt druhov európskeho významu, chránených a ohrozených druhov: šišila bocianovitá (*Himantous himantopus*), chriašť bodkovaný (*Porzana porzana*), chriašť malý (*Porzana parva*) a bučiačik močiarny (*Ixobrychus minutus*), beluša veľká (*Egretta alba*), beluša malá (*Egretta garzetta*), chavkoš nočný (*Nycticorax nycticorax*), chochlačka bielooká (*Aythya nyroca*), kršiak rybár (*Pandion haliaetus*), kalužiak močiarny (*Tringa glareola*) a slávik modrák (*Luscinia svecica*), škripinec končistý (*Schoenoplectus mucronatus*).

Navrhované manažmentové opatrenia:

- vyčleniť aspoň časť mokradí bez prístupu rybárov. Alebo vyhlásenie súkromnej prírodnej rezervácie. Len tak zabezpečíme prítomnosť vzácnych druhov vtákov v čase hniezdenia a odchovu mláďat na Košských mokradiach.zachovať či dosiahnuť optimálny stav, zabezpečujúci genofond rastlinných a živočíšnych druhov vyskytujúcich sa v danom priestore,
- zabezpečiť monitoring plôch a následné manažmentové opatrenia proti vysušovaniu a degradácií
  týchto spoločenstiev,
- zabezpečiť ochranu prípadných pramenísk, terénnych depresií a iných vlhkých lokalít vyskytujúcich sa na území,
- cielene odstraňovať nepôvodné, predovšetkým invázne druhy.

Ekologicky významné segmenty krajiny

EVSK1 Temešská skala - hrebeň Malej Magury

Výmera: 2 475 ha
Lokalizácia: k. ú. Čavoj, Temeš, Chvojnica, Malinová, Nevidzany, Poruba
Krátka charakteristika a opis: Centrálnu časť Magurskej časti Strážovských vrchov, v priestore od záveru Porubskej doliny, cez 2 kóty Magura (1146 a 1103 m n.m.), cez lúky nad obcou Čavoj až krajinný priestor Chvojnica. Z chránených druhov rastlín na čavojských lúkach zaznamenávame európsky významný druh popolavec dlholistý moravský (*Tephroseris longifolia subsp. moravica*) aj zástupcu vstavačovitých - vstavač mužský (*Orchis mascula*). Z európsky významných druhov fauny hniezdia v závere porubskej doliny a v lesoch Magury: orol krikľavý (*Aquilla pomarina*), bocian čierny (*Ciconia nigra*), tesár čierny (*Dryocopus martius*), žlna sivá (*Picus canus*), ďateľ prostredný (*Dendrocopos medius*) a jariabok hôrny (*Bonasa bonasia*). V krajinnom priestore Chvojnica je významný výskyt šeliem: medveďa hnedého (*Ursus arctos*), vlka (*Canis lupus*) aj rysa ostrovida (*Lynx lynx*). Z vtákov sú pravidelnými hniezdičmi muchárik bielokrký (*Ficedula albicollis*), bocian čierny (*Ciconia nigra*) a včelár lesný (*Pernis apivorus*) a nepravidelným hniezdičom orol skalný (*Aquilla chrysaetos*).
Stav: prevažne vyhovujúci

EVSK2 Pramenná oblasť rieky Nitry a Fačkovského sedla

Výmera: 262 ha
Lokalizácia: k. ú. Kľačno, Tužina
Krátka charakteristika a opis: Prameň rieky Nitra a pramene jej pravostranných prítokov spod Fačkovského sedla, v zalesnenom území atakovanom ťažbou dreva. Z chránených živočíchov európskeho významu tu žije medveď hnedý (*Ursus arctos*), vlk (*Canis lupus*), sova dlhochvostá (*Strix uralensis*), tesár čierny (*Dryocopus martius*) aj muchárik malý (*Ficedula parva*). Oblasť Fačkovského sedla je tvorená horskými lúkami, okrajom lesných porastov a chatovou zástavbou. Napriek tomu sa tu vyskytuje pomerne široké spektrum živočíchov. Z európsky významných druhov boli zaznamenané, okrem medveďov a vlkov, aj orol krikľavý (*Aquila pomarina*), jariabok hôrny (*Bonasa bonasia*), žlna sivá (*Picus canus*) a počas migrácie aj žeriav popolavý (*Grus grus*). Z chránených druhov národného významu je typická pre toto územie, jeho lesné okraje horských lúk, ľabtuška hôrna (*Anthus trivialis*), v lesnom biotope je typickým druhom drozd kolohrivec (*Turdus toquatus*) a v blízkosti prameniacich potôčikov salamandra škvrnitá (*Salamandra salamandra*).
Stav: prevažne vyhovujúci

EVSK3 Niva potoka Tmavá a úpätie kóty Závozy

Výmera: 190 ha
Lokalizácia: k. ú. Kľačno
Krátka charakteristika a opis: V nive potoka Tmavá nachádzame európsky významné jelšové lesíky, v podmáčaných miestach nachádzame generačné lokality pre rozmnožovanie európsky významnej kunky žltobruchej (*Bombina variegata*). Z národne významných chránených druhov sú vzácne údaje s lokalitami výskytu mloka alpského (*Triturus alpestris*). Úpätie kóty Závozy (912 m n. m.) a Bazovú dolinu tvoria nepatrne rušené lesné porasty s výskytom hniezdiacich druhov sov európskeho významu: sova dlhochvostá (*Strix uralensis*) a kuvičok vrabčí (*Glaucidium passerinum*).
Stav: vyhovujúci

EVSK4 Žiar

Výmera: 771 ha
Lokalizácia: k. ú. Ráztočno, Handlová
Krátka charakteristika a opis: Hrebeňová časť pohoria Žiar je mozaikovito zastúpená zmiešanými lesmi a lúčnymi aj pasienkovými biotopmi, čo vytvára široké spektrum ekologických podmienok pre existenciu pestrej skladby flóry aj fauny. Jedná sa o priestor na západe tvorený Ráztočianskymi lazmi, a smerom na východ lesné komplexy prechádzajú na Bralovu skalu (826 m n.m.), hrebeň Kozie chrbty (875 m n.m.), masív Vysoká (935 m n.m.), Triesky (941 m n.m.), až na Jazvečiu skalu (931 m n.m.). Z fauny tu zaznamenávame prechody všetkých 3 najväčších šeliem: medveďa hnedého (*Ursus arctos*), vlka (*Canis lupus*) aj rysa ostrovida (*Lynx lynx*). Z vtákov tu hniezdia 2 druhy orlov: orol skalný (*Aquila chrysaetos*) aj orol krikľavý (*Aquila pomarina*). Z európsky významných druhov tu hniezdia aj tesár čierny (*Dryocopus martius*), žlna sivá (*Picus canus*), škovránik stromový (*Lullula arborea*) a strakoš obyčajný (*Lanius collurio*).
Stav: prevažne vyhovujúci

okres Bánovce nad Bebravou

Biocentrá

NRBc1 Kňaží Stôl

Kategória: Biocentrum nadregionálneho významu
Výmera: 3 005 ha
Stav biocentra: prevažne vyhovujúci
Lokalizácia: k. ú. Slatina nad Bebravou, Timoradza, Podlužany, Ľutov, Trebichnava, Kšinná, Závada pod Čiernym vrchom, Čierna Lehota, Šípkov
Krátka charakteristika a opis biocentra: Nachádzajú sa tu dubové xerotermofilné lesy, submediteránne a skalné stepi, dobovo-cerové lesy, doplňujú ich dubovo-hrabové lesy karpatské. Tvorené sú teplomilnými dubinami - dub plstnatý, umelo vysadeným jaseňom mannovým a borovicou čiernou, xerotermná flóra a fauna na vápencoch s chránenými druhmi flóry a fauny. Nachádza sa tu aj fytogeograficky významný druh škumpy vlasatej, predstavujúcej treťohorný relikt. Nachádza sa v katastrálnom území obce Timoradza. Patrí medzi najvzácnejšie územia v okrese Bánovce nad Bebravou. Na J expozíciách sú tu ideálne podmienky pre vývoj xerotermnej vegetácie a spoločenstiev s dubom plstnatým. Na chladnejších stanovištiach rastú bukové lesy. Biotopy, ktoré sú predmetom ochrany:

- 91E0* Lužné vŕbovo-topoľové a jelšové lesy
- 5130 Porasty borievky obyčajnej
    - 6110* Pionierske porasty na plytkých karbonátových a bázických substrátoch zväzu *Alysso-Sedion albi*
- 6190 Dealpínske travinnobylinné porasty
    - 6210 Suchomilné travinnobylinné a krovinové porasty na vápnitom podloží (*dôležité stanovištia *Orchideaceae*)
- 6510 Nížinné a podhorské kosné lúky

- 8160* Nespevnené karbonátové skalné sutiny montánneho až kolinného stupňa
- 8210 Karbonátové skalné steny a svahy so štrbinovou vegetáciou
- 9110 Kyslomilné bukové lesy
- 9130 Bukové a jedľové kvetnaté lesy
- 9150 Vápnomilné bukové lesy
- 9180* Lipovo-javorové sutinové lesy
- 91H0* Teplomilné panónske dubové lesy
- 91I0* Eurosibírske dubové lesy na spraši a piesku
- 91M0 Panónsko-balkánske cerové lesy

Druhy, ktoré sú predmetom ochrany: kunka žltobruchá *(Bombina variegata),* fúzač alpský *(*Rosalia alpina)*, rys ostrovid *(Lynx lynx)*, roháč obyčajný *(Lucanus cervus)*, podkovár malý *(Rhinolophus hipposideros)*, netopier obyčajný *(Myotis myotis)*, medveď hnedý *(*Ursus arctos)*, poniklec prostredný *(*Pulsatilla subslavica)*, poniklec veľkokvetý *(Pulsatilla grandis).* Územie bolo vyhlásené aj na účel zabezpečenia priaznivého stavu biotopov druhov vtákov európskeho významu a biotopov sťahovavých druhov vtákov sokola sťahovavého (*Falco peregrinus*), výra skalného (*Bubo bubo*), žlny sivej (*Picus canus*), orla skalného (*Aquila chrysaetos*), bociana čierneho (*Ciconia nigra*), včelára lesného (*Pernis apivorus*), tetrova hlucháňa (*Tetrao urogallus*), kuvika kapcavého (*Aegolius funereus*), lelka lesného (*Caprimulgus europaeus*), chriašteľa poľného (*Crex crex*), ďatľa čierneho (*Dryocopus martius*), ďatľa bielochrbtého (*Dendrocopus lecotos*), jariabka hôrneho (*Tetrastes bonasia*), penice jarabej (*Sylvia nisoria*), ďatľa prostredného (*Leiopicus medius*), muchárika červenohrdlého (*Ficedula hypoleuca*), muchárika bielokrkého (*Ficedula albicollis*), strakoša červenochrbtého (*Lanius collurio*), strakoša sivého (*Lanius excubitor*), prepelice poľnej (*Coturnix coturnix*), krutihlava hnedého (*Jynx torquilla*), prhľaviara čiernohlavého (*Saxicola rubicola*), hrdličky poľnej (*Streptopelia turtur*), žltochvosta lesného (*Phoenicurus phoenicurus*) a muchára sivého (*Muscicapa striata*) a zabezpečenie podmienok na ich prežitia a rozmnožovania.

Ohrozenia biocentra:

- intenzívne lesné hospodárstvo (zmena drevinového zloženia porastov, zmena porastovej štruktúry, zánik prirodzených štruktúr, intenzívna ťažba starých porastov nad 100 rokov, chemizácia, znečisťovania odpadmi rôzneho druhu, budovanie lesných ciest, erózia, úmyselné rozširovanie alebo spontánny prienik nepôvodných druhov ...),
- nízka intenzita poľnohospodárskeho využívania a zánik jeho tradičných foriem (postupný zánik nelesných biotopov, zmena druhového zloženia lúk, ústup vzácnych a ohrozených druhov flóry a fauny, šírenie ruderálnych druhov, ...),
- nadmerná návštevnosť niektorých častí územia spojená s eróziou, vyrušovaním citlivých druhov fauny, znečisťovaním územia, synantropizáciou,
- nadmerné stavy kopytníkov, vrátane nepôvodných druhov,
- stavebná činnosť.

Navrhované ekostabilizačné a manažmentové opatrenia:

- zachovať vekovú štruktúru drevín tak, aby minimálne 30% porastov bolo vo veku nad 100 rokov, 40% drevín bolo strednovekých 60-100 ročných a zvyšok mladších ako 60 rokov,
- ťažba dreva by mala prebiehať od augusta do januára**,** aby neboli počas odchovu mláďat rušené všetky európsky významné druhy živočíchov,
- regulované rozširovanie turistických a poľovníckych chodníkov.

<u>NRBc2 Rokoš</u>

Kategória: Biocentrum nadregionálneho významu
Výmera: 1 1 06 ha
Stav biocentra: prevažne vyhovujúci
Lokalizácia: k.ú. Omastiná, Uhrovské Podhradie, Uhrovec

Krátka charakteristika a opis biocentra: Biocentrum zabezpečuje aj ochranu krajinného rázu, lesných, lúčnych a skalných biocenóz, slúži na vedeckovýskumné a kultúrno-výchovné ciele. Jediná lokalita Západných Karpát, kde rastie súčasne borovica lesná i dub plstnatý. Prelínanie horskej a xerotermnej vegetácie na najjužnejšom predhorí Karpát.
Regionálne Biocentrum Rokoš, Regionálne Biocentrum Strážov a Regionálne Biocentrum Baske sú zaradené medzi jadrové územia ekologickej siete Slovenska pod názvom E16. Strážovské vrchy (Koreň, Šteffek a kol., 1996) a znamemajú severo-južné prepojenie Regionálnych Biocentier Nadregionálnym Biokoridorom. Regionálne Biocentrum Rokoš je prepojené nadregionálnym Biokoridorom smerom na sever s Regionálnym Biocentrom Strážov (zasahuje do okresov Ilava, Považská Bystrica a Žilina), ktoré je ďalšou vetvou nadregionálneho biokoridoru prepojené s Regionálnym Biocentrom Baske v okrese Bánovce n. B. (Koreň, Šteffek a kol., 1996) a mimo okresu Bánovce n. B. v Považskom Inovci s Regionálnym Biocentrom Tematínske kopce v okrese Nové Mesto n. Váhom.
Biotopy, ktoré sú predmetom ochrany:

- 6110* Pionierske porasty na plytkých karbonátových a bázických substrátoch zväzu *Alysso-Sedion albi*
- 6190 Dealpínske travinnobylinné porasty
- 6210 Suchomilné travinnobylinné a krovinové porasty na vápnitom podloží (*dôležité stanovištia *Orchideaceae*)
- 8160* Nespevnené karbonátové skalné sutiny montánneho až kolinného stupňa
- 8210 Karbonátové skalné steny a svahy so štrbinovou vegetáciou
- 8310 Nesprístupnené jaskynné útvary
- 9130 Bukové a jedľové kvetnaté lesy
- 9150 Vápnomilné bukové lesy
- 9180* Lipovo-javorové sutinové lesy
- 91G0* Karpatské a panónske dubovo-hrabové lesy
- 91H0* Teplomilné panónske dubové lesy
- 91M0 Panónsko-balkánske cerové lesy
- 91Q0 Reliktné vápnomilné borovicové a smrekovcové lesy

Druhy, ktoré sú predmetom ochrany: kunka žltobruchá *(Bombina variegata),* rys ostrovid *(Lynx lynx)*, ohniváčik veľký (Lycaena dispar), spriadač kostihojový (*Callimorpha quadripunctaria), podkovár malý (Rhinolophus hipposideros), uchaňa čierna *(Barbastella barbastellus)*, netopier obyčajný *(Myotis myotis)*, medveď hnedý *(*Ursus arctos)*, netopier brvitý *(Myotis emarginatus)*, podkovár veľký *(Rhinolophus ferrumequinum)*, poniklec prostredný *(*Pulsatilla subslavica)*, poniklec veľkokvetý *(Pulsatilla grandis)*, jazýčkovec jadranský *(Himantoglossum adriaticum).*

Ohrozenia biocentra:

- intenzívne lesné hospodárstvo (zmena drevinového zloženia porastov, zmena porastovej štruktúry, zánik prirodzených štruktúr, intenzívna ťažba starých porastov nad 100 rokov, chemizácia, znečisťovania odpadmi rôzneho druhu, budovanie lesných ciest, erózia, úmyselné rozširovanie alebo spontánny prienik nepôvodných druhov ...),
- nízka intenzita poľnohospodárskeho využívania a zánik jeho tradičných foriem (postupný zánik nelesných biotopov, zmena druhového zloženia lúk, ústup vzácnych a ohrozených druhov flóry a fauny, šírenie ruderálnych druhov, ...),
- nadmerná návštevnosť niektorých častí územia spojená s eróziou, vyrušovaním citlivých druhov fauny, znečisťovaním územia, synantropizáciou,
- nadmerné stavy kopytníkov, vrátane nepôvodných druhov,
- stavebná činnosť.

Navrhované ekostabilizačné a manažmentové opatrenia:

- zachovať vekovú štruktúru drevín tak, aby minimálne 30% porastov bolo vo veku nad 100 rokov, 40% drevín bolo strednovekých 60-100 ročných a zvyšok mladších ako 60 rokov,
- ťažba dreva by mala prebiehať od augusta do januára**,** aby neboli počas odchovu mláďat rušené všetky európsky významné druhy živočíchov,

- regulované rozširovanie turistických a poľovníckych chodníkov.

RBc1 Baske

Kategória: Biocentrum regionálneho významu
Výmera: 2 348 ha
Stav biocentra: prevažne vyhovujúci
Lokalizácia: k.ú. Krásna Ves, Slatinka nad Bebravou, Slatina nad Bebravou, Šípkov, Čierna Lehota
Krátka charakteristika a opis biocentra: Predmetom ochrany sú porasty borievky obyčajnej (biotop európskeho významu), ktoré sú biotopom živočícha európskeho významu strakoš obyčajný (*Lanius collurio*). Predmetom ochrany sú suchomilné travinnobylinné a krovinaté porasty na vápnitom substráte (biotop európskeho významu) aj suchomilné travinnobylinné a krovinaté porasty na vápnitom substráte s významným výskytom druhov čeľade *Orchidaceae* (biotop európskeho významu a prioritný biotop), ktoré sú biotopom živočíchov európskeho významu strakoš obyčajný (*Lanius collurio*) a penica jarabá (*Sylvia nisoria*). Predmetom ochrany sú aj nížinné a podhorské kosné lúky (biotop európskeho významu) a mezofilné pasienky a spásané lúky (biotop národného významu), ktoré sú biotopom živočícha európskeho významu chrapkáč poľný (*Crex crex*). Predmetom ochrany sú teplomilné submediteránne dubové lesy (biotop európskeho významu a prioritný biotop), lipovo-javorové sutinové lesy (biotop európskeho významu a prioritný biotop), bukové a jedľovo- bukové kvetnaté lesy (biotop európskeho významu) a dubovo-hrabové lesy karpatské (biotop národného významu), ktoré sú biotopom živočíchov európskeho významu: bocian čierny (*Ciconia nigra*), orol krikľavý (*Aquila pomarina*), jariabok hôrny (*Tetrastes bonasia*), sova dlhochvostá (*Strix uralensis*), kuvičok vrabčí (*Glaucidium passerinum*), tesár čierny (*Dryocopus martius*), ďateľ bielochrbtý (*Dendrocopos leucotos*), ďateľ prostredný (*Dendrocopos medius*), žlna sivá (*Picus canus*), muchárik bielokrký (*Ficedula albicollis*) a muchárik malý (*Ficedula parva*). Z ďalších skupín fauny chránených druhov európskeho významu: jašterica bystrá (*Lacerta agilis*), užovka stromová (*Elaphe longissima*), užovka hladká (*Coronella austriaca*) a mačka divá (*Felis silvestris*).
Ohrozenia biocentra:
- tlak urbanizovanej krajiny,
- osídlenie,
- dopravné ťahy
- nízka intenzita poľnohospodárskeho využívania a zánik jeho tradičných foriem (postupný zánik
  - nelesných biotopov, zmena druhového zloženia lúk, ústup vzácnych a ohrozených druhov flóry a fauny, šírenie ruderálnych druhov, ...),
- nadmerná návštevnosť niektorých častí územia spojená s eróziou, vyrušovaním citlivých druhov
  - fauny, znečisťovaním územia, synantropizáciou,
- nadmerné stavy kopytníkov, vrátane nepôvodných druhov,
- stavebná činnosť,
- prípadná ťažba nerastných surovín.

Navrhované ekostabilizačné a manažmentové opatrenia:
- zachovať vekovú štruktúru drevín tak, aby minimálne 30% porastov bolo vo veku nad 100 rokov,
  - 40% drevín bolo strednovekých 60-100 ročných a zvyšok mladších ako 60 rokov,
- ťažba dreva by mala prebiehať od augusta do januára, aby neboli počas odchovu mláďat rušené
  - všetky európsky významné druhy živočíchov,
- uplatňovať prírode blízke hospodárenie,
- postupne obnoviť prirodzené drevinové zloženie porastov,
- v porastoch ponechávať stromy na dožitie, dutinové a hniezdne stromy, dostatok odumretého dreva,
- štruktúru porastov v maximálne možnej miere priblížiť prirodzenej štruktúre lesa,

• minimalizovať alebo vylúčiť použitie chemických látok,
• vyčleniť dostatočne veľké územia ponechané na samovývoj, prednostne chrániť prirodzené lesy,
• podporiť resp. obnoviť primerané obhospodarovanie nelesných biotopov (lúky, pasienky) - kosenie, pastva,
• vytvárať podmienky pre usmernené turistické a rekreačné využívanie územia,
• cielene odstraňovať nepôvodné predovšetkým invázne druhy,
• nepripustiť urbanizáciu územia a výstavbu nadradenej infraštruktúry,
• regulovaná kosba lúčnych spoločenstiev či výrubu krovín.

RBc2 Kulháň

Kategória: Biocentrum regionálneho významu
Výmera: 1 929 ha
Stav biocentra: prevažne vyhovujúci
Lokalizácia: k.ú. Zlatníky
Krátka charakteristika a opis biocentra: Nachádza sa v Z časti okresu Bánovce nad Bebravou, v katastri obce Zlatníky, v povodí potokov Livina a Chotina. V prípade vodného toku Chotina sa jedná aj o územie s jeho pravostrannými prítokmi Chotinka, Bystrý potok a Švarcov jarok. Účelom lokality je ochrana ojedinelých rastlinných spoločenstiev bezkolencového brezovo-dubového lesa Považského Inovca, ktoré nadväzujú na kyslý dubový les, ktorý je druhovo chudobnejší. Takéto fytocenózy sú na západnom Slovensku zachovalé už len ojedinele. Územie je v pôsobnosti pracoviska ŠOP - S-CHKO Ponitrie. za účelom ochrany jednotlivo a v skupinách rastúcich dubov, pozoruhodných vysokým vekom, mohutným vzrastom a estetickým vzhľadom. Územie je v pôsobnosti pracoviska ŠOP - S-CHKO Ponitrie. Stupeň ochrany 2. - 4.
Biotopy, ktoré sú predmetom ochrany:
• 91E0* Lužné vŕbovo-topoľové a jelšové lesy
• 9110 Kyslomilné bukové lesy
• 9130 Bukové a jedľové kvetnaté lesy
• 91G0* Karpatské a panónske dubovo-hrabové lesy
• 91I0* Eurosibírske dubové lesy na spraši a piesku
Druhy, ktoré sú predmetom ochrany: kunka červenobruchá *(Bombina bombina)*, fúzač alpský *(*Rosalia alpina)*, roháč obyčajný *(Lucanus cervus)*, fuzáč veľký *(Cerambyx cerdo).*
Ohrozenia biocentra:
• tlak urbanizovanej krajiny,
• osídlenie,
• dopravné ťahy
• nízka intenzita poľnohospodárskeho využívania a zánik jeho tradičných foriem (postupný zánik
• nelesných biotopov, zmena druhového zloženia lúk, ústup vzácnych a ohrozených druhov flóry a fauny, šírenie ruderálnych druhov, ...),
• nadmerná návštevnosť niektorých častí územia spojená s eróziou, vyrušovaním citlivých druhov
• fauny, znečisťovaním územia, synantropizáciou,
• nadmerné stavy kopytníkov, vrátane nepôvodných druhov,
• stavebná činnosť,
• prípadná ťažba nerastných surovín.
Navrhované ekostabilizačné a manažmentové opatrenia:
• Livinskú jelšinu zachovať bez regulácie vodného toku a bez výrubu brehového porastu – ponechať na prírodný vývoj,
• zachovať vekovú štruktúru drevín tak, aby minimálne 30% porastov bolo vo veku nad 100 rokov,
• 40% drevín bolo strednovekých 60-100 ročných a zvyšok mladších ako 60 rokov,
• ťažba dreva by mala prebiehať od augusta do januára, aby neboli počas odchovu mláďat rušené

- všetky európsky významné druhy živočíchov,
- uplatňovať prírode blízke hospodárenie,
- postupne obnoviť prirodzené drevinové zloženie porastov,
- v porastoch ponechávať stromy na dožitie, dutinové a hniezdne stromy, dostatok odumretého dreva,
- štruktúru porastov v maximálne možnej miere priblížiť prirodzenej štruktúre lesa,
- minimalizovať alebo vylúčiť použitie chemických látok,
- vyčleniť dostatočne veľké územia ponechané na samovývoj, prednostne chrániť prirodzené lesy,
- podporiť resp. obnoviť primerané obhospodarovanie nelesných biotopov (lúky, pasienky) - kosenie, pastva,
- vytvárať podmienky pre usmernené turistické a rekreačné využívanie územia,
- cielene odstraňovať nepôvodné predovšetkým invázne druhy,
- nepripustiť urbanizáciu územia a výstavbu nadradenej infraštruktúry,
- regulovaná kosba lúčnych spoločenstiev či výrubu krovín.

Biokoridory

NRBk1 hrebeň Považského Inovca a Strážovských vrchov

Dĺžka/šírka/výmera: cca 6 km/od 400 do 1 500 m/ cca 478 ha
Kategória: Biokoridor nadregionálneho významu
Stav biokoridoru: vyhovujúci
Lokalizácia: Zlatníky
Charakteristika: Spája biocentrum nadregionálneho významu Tematínske vrchy - Kňaží Vrch - Javorníček s ďalšími biocentrami Považského Inovca a Strážovských vrchov. V rámci okresu Bánovce nad Bebravou ide o okrajový zásah do územia. Tvoria ho komplexy bukového a dubového stupňa.
Ohrozenia:
- intenzívne poľnohospodárstvo,
- skládky odpadov,
- regulácia toku,
- likvidácia a výruby brehových a sprievodných porastov,
- šírenie inváznych druhov
- znečisťovanie brehov skládkami odpadov,
- zarybňovanie nepôvodnými druhmi,
- znečistenie vody,
- intenzívne rybárske a poľovnícke obhospodarovanie,
- urbanizácia v okolí toku a výstavba infraštruktúry.
- stavebná činnosť,
- prípadná ťažba nerastných surovín.
- nadmerná návštevnosť niektorých častí územia spojená s eróziou, vyrušovaním citlivých druhov fauny, znečisťovaním územia, synantropizáciou.

Ekostabilizačné a manažmentové opatrenia:
- kosienky pravidelne vykášať s cieľom zachovať pôvodný genofond. Vylúčiť zalesňovanie týchto plôch,
- neurbanizovať plochy biokoridoru a jeho bezprostrednú blízkosť,
- vylúčiť aplikáciu chemických látok,
- regulovať zarybňovanie nepôvodnými druhmi, snažiť sa o obnovu druhového spektra ichtyofauny,
- minimalizovať reguláciu toku,
- vyvinúť úsilie na spriechodnenie bariér v toku,
- tam, kde to je možné rozšíriť plochy brehových a sprievodných porastov,
- vytvárať podmienky pre usmernené turistické a rekreačné využívanie územia,

- cielene odstraňovať nepôvodné predovšetkým invázne druhy.

RBk1 Bebrava

Dĺžka/šírka/výmera: cca 44 km/od 200 do 1 000 m/cca 1 418 ha
Kategória: Biokoridor regionálneho významu
Stav biokoridoru: čiastočne vyhovujúci
Lokalizácia: Krásna Ves, Timoradza, Podlužany, Dežerice, Horné Ozorovce, Malé Chlievany, Bánovce nad Bebravou, Biskupice, Dolné Naštice, Rybany

Charakteristika: Ako hydrický biokoridor, napomáha hlavne migrácii spojenej s vodným tokom. Spája biocentrá Baské a Kňaží stôl s ďalšími jednotkami siete ÚSES s pokračovaním do okresov Partizánske a Trenčín.
Ohrozenia:

- výstavba MVE,
- regulácia toku,
- likvidácia a výruby brehových a sprievodných porastov,
- šírenie inváznych druhov
- znečisťovanie brehov skládkami odpadov,
- zarybňovanie nepôvodnými druhmi,
- znečistenie vody,
- intenzívne rybárske a poľovnícke obhospodarovanie,
- urbanizácia v okolí toku a výstavba infraštruktúry.
- stavebná činnosť,
- prípadná ťažba nerastných surovín.

Ekostabilizačné a manažmentové opatrenia:

- nezasahovať do drevinnej skladby (vŕba biela, krehká, jelša lepkavá, borovica, breza),
- regulovať komerčnú ťažbu štrku v koryte,
- minimalizovať úmyselný výrub drevín v nive,
- vylúčiť výstavbu MVE a ďalších priečnych prekážok v toku,
- neurbanizovať plochy biokoridoru a jeho bezprostrednú blízkosť,
- vylúčiť aplikáciu chemických látok,
- regulovať zarybňovanie nepôvodnými druhmi, snažiť sa o obnovu druhového spektra ichtyofauny,
- minimalizovať reguláciu toku,
- vyvinúť úsilie na spriechodnenie bariér v toku,
- tam, kde to je možné rozšíriť plochy brehových a sprievodných porastov.

RBk2 Livina

Dĺžka/šírka/výmera: cca 14 km/od 300 do 1 800 m/cca 1 261 ha
Kategória: Biokoridor regionálneho významu
Stav biokoridoru: prevažne vyhovujúci
Lokalizácia: Zlatníky, Malé Hoste, Pochlabany, Veľké Hoste, Libichnava, Šišov, Chudá Lehota
Charakteristika: Spája regionálne biocentrum Kulháň so zvyškom siete ÚSES s pokračovaním do susedných okresov.
Ohrozenia:

- výstavba MVE,
- regulácia toku,
- likvidácia a výruby brehových a sprievodných porastov,
- šírenie inváznych druhov
- znečisťovanie brehov skládkami odpadov,
- zarybňovanie nepôvodnými druhmi,
- znečistenie vody,

- intenzívne rybárske a poľovnícke obhospodarovanie,
- urbanizácia v okolí toku a výstavba infraštruktúry.
- stavebná činnosť,
- prípadná ťažba nerastných surovín.

Ekostabilizačné a manažmentové opatrenia:

- nezasahovať do drevinnej skladby (vŕba biela, krehká, jelša lepkavá, borovica, breza),
- regulovať komerčnú ťažbu štrku v koryte,
- minimalizovať úmyselný výrub drevín v nive,
- vylúčiť výstavbu MVE a ďalších priečnych prekážok v toku,
- neurbanizovať plochy biokoridoru a jeho bezprostrednú blízkosť,
- vylúčiť aplikáciu chemických látok,
- regulovať zarybňovanie nepôvodnými druhmi, snažiť sa o obnovu druhového spektra ichtyofauny,
- minimalizovať reguláciu toku,
- vyvinúť úsilie na spriechodnenie bariér v toku,
- tam, kde to je možné rozšíriť plochy brehových a sprievodných porastov.

RBk3 Jankov vŕšok - Veľký luh

Dĺžka/šírka/výmera: cca 6 km/od 400 do 1 000 m/cca 345 ha
Kategória: Biokoridor regionálneho významu
Stav biokoridoru: prevažne vyhovujúci
Lokalizácia: Uhrovec, Látkovce, Miezgovce, Brezolupy
Charakteristika: Terestrický biokoridor, ktorý spája biocentrum Rokoš so susedným okresom.
Ohrozenia:

- intenzívne poľnohospodárstvo,
- skládky odpadov,
- regulácia toku,
- likvidácia a výruby brehových a sprievodných porastov,
- šírenie inváznych druhov
- znečisťovanie brehov skládkami odpadov,
- zarybňovanie nepôvodnými druhmi,
- znečistenie vody,
- intenzívne rybárske a poľovnícke obhospodarovanie,
- urbanizácia v okolí toku a výstavba infraštruktúry.
- stavebná činnosť,
- prípadná ťažba nerastných surovín.
- nadmerná návštevnosť niektorých častí územia spojená s eróziou, vyrušovaním citlivých druhov fauny, znečisťovaním územia, synantropizáciou.

Ekostabilizačné a manažmentové opatrenia:

- kosienky pravidelne vykášať s cieľom zachovať pôvodný genofond. Vylúčiť zalesňovanie týchto plôch,
- neurbanizovať plochy biokoridoru a jeho bezprostrednú blízkosť,
- vylúčiť aplikáciu chemických látok,
- regulovať zarybňovanie nepôvodnými druhmi, snažiť sa o obnovu druhového spektra ichtyofauny,
- minimalizovať reguláciu toku,
- vyvinúť úsilie na spriechodnenie bariér v toku,
- tam, kde to je možné rozšíriť plochy brehových a sprievodných porastov,
- vytvárať podmienky pre usmernené turistické a rekreačné využívanie územia,
- cielene odstraňovať nepôvodné predovšetkým invázne druhy.

RBk4 Radiša

Dĺžka/šírka/výmera: cca 5 km/od 500 do 1 400 m/498 ha
Kategória: Biokoridor regionálneho významu
Stav biokoridoru: prevažne vyhovujúci
Lokalizácia: Omastinná, Uhrovské Podhradie
Charakteristika: Spája nadregionálne biocentrum Rokoš so sieťou biokoridorov prechádzajúcich do okresu Prievidza.

Ohrozenia:

- intenzívne poľnohospodárstvo,
- skládky odpadov,
- regulácia toku,
- likvidácia a výruby brehových a sprievodných porastov,
- šírenie inváznych druhov
- znečisťovanie brehov skládkami odpadov,
- zarybňovanie nepôvodnými druhmi,
- znečistenie vody,
- intenzívne rybárske a poľovnícke obhospodarovanie,
- urbanizácia v okolí toku a výstavba infraštruktúry.
- stavebná činnosť,
- prípadná ťažba nerastných surovín.
- nadmerná návštevnosť niektorých častí územia spojená s eróziou, vyrušovaním citlivých druhov fauny, znečisťovaním územia, synantropizáciou.

Ekostabilizačné a manažmentové opatrenia:

- kosienky pravidelne vykášať s cieľom zachovať pôvodný genofond. Vylúčiť zalesňovanie týchto plôch,
- neurbanizovať plochy biokoridoru a jeho bezprostrednú blízkosť,
- vylúčiť aplikáciu chemických látok,
- regulovať zarybňovanie nepôvodnými druhmi, snažiť sa o obnovu druhového spektra ichtyofauny,
- minimalizovať reguláciu toku,
- vyvinúť úsilie na spriechodnenie bariér v toku,
- tam, kde to je možné rozšíriť plochy brehových a sprievodných porastov,
- vytvárať podmienky pre usmernené turistické a rekreačné využívanie územia,
- cielene odstraňovať nepôvodné predovšetkým invázne druhy.

RBk5 Kalište - Ostrý vrch

Dĺžka/šírka/výmera: cca 3 km/od 300 do 1 300 m/cca 268 ha
Kategória: Biokoridor regionálneho významu
Stav biokoridoru: čiastočne vyhovujúci
Lokalizácia: Slatina nad Bebravou, Šípkov, Trebichava
Charakteristika: Spája biocentrá Baske a Kňaží stôl, pri oboch menovaných aj s možným pokračovaním do ďalších jednotiek siete ÚSES.
Ohrozenia:

- intenzívne poľnohospodárstvo,
- skládky odpadov,
- regulácia toku,
- likvidácia a výruby brehových a sprievodných porastov,
- šírenie inváznych druhov

- znečisťovanie brehov skládkami odpadov,
- zarybňovanie nepôvodnými druhmi,
- znečistenie vody,
- intenzívne rybárske a poľovnícke obhospodarovanie,
- urbanizácia v okolí toku a výstavba infraštruktúry.
- stavebná činnosť,
- prípadná ťažba nerastných surovín.
- nadmerná návštevnosť niektorých častí územia spojená s eróziou, vyrušovaním citlivých druhov fauny, znečisťovaním územia, synantropizáciou.

Ekostabilizačné a manažmentové opatrenia:

- kosienky pravidelne vykášať s cieľom zachovať pôvodný genofond. Vylúčiť zalesňovanie týchto plôch,
- neurbanizovať plochy biokoridoru a jeho bezprostrednú blízkosť,
- vylúčiť aplikáciu chemických látok,
- regulovať zarybňovanie nepôvodnými druhmi, snažiť sa o obnovu druhového spektra ichtyofauny,
- minimalizovať reguláciu toku,
- vyvinúť úsilie na spriechodnenie bariér v toku,
- tam, kde to je možné rozšíriť plochy brehových a sprievodných porastov,
- vytvárať podmienky pre usmernené turistické a rekreačné využívanie územia,
- cielene odstraňovať nepôvodné predovšetkým invázne druhy.

Charakteristika genofondovo významných lokalít

GL1 Rokoš

Príslušnosť k ZUJ (k. ú.): k.ú. Omastiná, Uhrovské Podhradie
Výmera: 232 ha
Krátka charakteristika a opis: Územie na rozhraní 2 okresov Prievidza a Bánovce nad Bebravou. Ochrana krajinného rázu lesných, lúčnych a skalných spoločenstiev rastlín a živočíchov. Geologický podklad tvoria vápence a dolomity. Jedinečné lesné spoločenstvá s dubom plstnatým a borovicou sosnou v tesnej blízkosti sa nikde inde nevyskytujú. Je to jediná lokalita Západných Karpát, kde rastie súčasne borovica lesná i dub plstnatý. Prelínanie výskytu teplomilných, horských až vysokohorských druhov rastlín a živočíchov, z ktorých mnohé tu majú krajnú hranicu svojho rozšírenia na najjužnejšom predhorí Karpát. Národná prírodná rezervácia je územím európskeho významu Rokoš, ktoré je zaradené do sústavy Natura 2000.
Výskyt biotopov európskeho a národného významu: Ls3.1 - Teplomilné submediteránne dubové lesy (91H0), Ls4 - Lipovo-javorové sutinové lesy (9180), Ls5.1 - Bukové a jedľovo-bukové kvetnaté lesy (9130), Ls5.4 - Vápnomilné bukové lesy (9150), Ls6.2 - Reliktné vápnomilné borovicové a smrekovcové lesy (91Q0)
Výskyt druhov európskeho významu, chránených a ohrozených druhov: Z chránených druhov živočíchov európskeho významu boli zaznamenané: tesár čierny (*Dryocopus martius*), žlna sivá (*Picus canus*), ďateľ prostredný (*Dendrocopos medius*) a muchárik bielokrký (*Ficedula albicollis*). Z ďalších skupín fauny chránených druhov európskeho významu: jašterica bystrá (*Lacerta agilis*), užovka stromová (*Elaphe longissima*), užovka hladká (*Coronella austriaca*) a mačka divá (*Felis silvestris*)
Navrhované manažmentové opatrenia:

- zachovať či dosiahnuť optimálny stav, zabezpečujúci genofond rastlinných a živočíšnych druhov vyskytujúcich sa v danom priestore,
- zabezpečiť monitoring plôch a následné manažmentové opatrenia proti vysušovaniu a degradácií týchto spoločenstiev,
- zabezpečiť ochranu prípadných pramenísk, terénnych depresií a iných vlhkých lokalít

vyskytujúcich sa na území,
- cielene odstraňovať nepôvodné, predovšetkým invázne druhy.

GL2 Jedlie

Príslušnosť k ZUJ (k. ú.): k.ú. Uhrovské Podhradie
Výmera: 1,43 ha
Krátka charakteristika a opis: Ochrana fytogeograficky významnej lokality tisu obyčajného (*Taxus baccata L.*) v Strážovských vrchoch. Územie je morfologicky pestro stvárnené a má početné skalné stupienky. Na pomerne malej ploche sa tu nachádza okolo 100 jedincov tisu rôzneho veku, hrúbky a tvaru. Väčšina jedincov sú stromy staršie ako 150 - 200 rokov, niektoré majú vek až 400 rokov. Prírodná rezervácia Jedlie je súčasťou územia európskeho významu Rokoš (SKUEV0128), ktoré je zaradené do sústavy Natura 2000.
Výskyt biotopov európskeho a národného významu: Ls5.4 - Vápnomilné bukové lesy (9150)
Výskyt druhov európskeho významu, chránených a ohrozených druhov: tis obyčajný (*Taxus baccata L.*)
Navrhované manažmentové opatrenia:
- zachovať či dosiahnuť optimálny stav, zabezpečujúci genofond rastlinných a živočíšnych druhov vyskytujúcich sa v danom priestore,
- zabezpečiť monitoring plôch a následné manažmentové opatrenia proti vysušovaniu a degradácií týchto spoločenstiev,
- zabezpečiť ochranu prípadných prameníšk, terénnych depresií a iných vlhkých lokalít vyskytujúcich sa na území,
- cielene odstraňovať nepôvodné, predovšetkým invázne druhy.

GL3 Jankov vŕšok

Príslušnosť k ZUJ (k. ú.): k.ú. Uhrovec
Výmera: 107 ha
Krátka charakteristika a opis: Ochrana vzácneho územia v južnej časti Strážovských vrchov. Ochrana lesných porastov s dubom plstnatým, dubom cerovým, drieňom, miestami aj s borovicou lesnou, spolu s lesostepnými spoločenstvami na vápencovo-dolomitickom podklade. Výskyt chránených rastlinných druhov, bohatá lokalita unikátnej teplomilnej flóry, výskyt aj horských druhov, pestré zastúpenie čeľade vstavačovitých (*Orchidaceae*). Predmetom ochrany sú teplomilné submediteránne dubové lesy (biotop európskeho významu a prioritný biotop), ktoré sú biotopom živočíchov európskeho významu: ďateľ prostredný (*Dendrocopos medius*) a muchárik bielokrký (*Ficedula albicollis*). Z ďalších skupín fauny chránených druhov európskeho významu: jašterica bystrá (*Lacerta agilis*), jašterica zelená (*Lacerta viridis*), užovka stromová (*Elaphe longissima*) a užovka hladká (*Coronella austriaca*). Prírodná rezervácia je súčasťou územia európskeho významu Rokoš, ktoré je zaradené do sústavy Natura 2000. Chránené územie je lokálne využívané aj na rekreačné účely.
Výskyt biotopov európskeho a národného významu: Ls2.1 - Dubovo-hrabové lesy karpatské, Ls3.1 - Teplomilné submediteránne dubové lesy (91H0), Ls4 - Lipovo-javorové sutinové lesy (9180), Ls5.1 - Bukové a jedľovo-bukové kvetnaté lesy (9130), Ls5.4 - Vápnomilné bukové lesy (9150)
Výskyt druhov európskeho významu, chránených a ohrozených druhov: ďateľ prostredný (*Dendrocopos medius*), muchárik bielokrký (*Ficedula albicollis*), jašterica bystrá (*Lacerta agilis*), jašterica zelená (*Lacerta viridis*), užovka stromová (*Elaphe longissima*) a užovka hladká (*Coronella austriaca*)
Navrhované manažmentové opatrenia:
- zachovať či dosiahnuť optimálny stav, zabezpečujúci genofond rastlinných a živočíšnych druhov vyskytujúcich sa v danom priestore,
- zabezpečiť monitoring plôch a následné manažmentové opatrenia proti vysušovaniu a degradácií týchto spoločenstiev,
- zabezpečiť ochranu prípadných prameníšk, terénnych depresií a iných vlhkých lokalít vyskytujúcich sa na území,

- cielene odstraňovať nepôvodné, predovšetkým invázne druhy.

GL4 Žrebíky

Príslušnosť k ZUJ (k. ú.): k.ú. Krásna Ves, Slatinka nad Bebravou
Výmera: 99 ha
Krátka charakteristika a opis: Význam lokality spočíva v ochrane územia s bralnatým reliéfom tvoreným vápencami a dolomitmi bebravskej série. Na vápencových horninách sa vyskytujú povrchové, ale i podzemné krasové útvary. Vyvinuli sa tu suchomilné lesostepné spoločenstvá s výskytom vzácnych druhov rastlín a živočíchov. Väčšina územia je zalesnená, v južnej časti PR prevládajú dubiny a v severnej časti bučiny. Predmetom ochrany sú teplomilné submediteránne dubové lesy (biotop európskeho významu a prioritný biotop), bukové a jedľovo-bukové kvetnaté lesy (biotop európskeho významu), ktoré sú biotopom živočíchov európskeho významu: ďateľ bielochrbtý (*Dendrocopos leucotos*), ďateľ prostredný (*Dendrocopos medius*), muchárik bielokrký (*Ficedula albicollis*) a muchárik malý (*Ficedula parva*). Významnými druhmi sú z rastlín zástupcovia vstavačovitých (*Orchidaceae*) a z cicavcov rys ostrovid (*Lynx lynx*).
Prírodná rezervácia je súčasťou územia európskeho významu Baské (SKUEV0274), ktoré je zaradené do sústavy Natura 2000.
Výskyt biotopov európskeho a národného významu: Ls3.1 - Teplomilné submediteránne dubové lesy (91H0), Ls4 - Lipovo-javorové sutinové lesy (9180), Ls5.4 - Vápnomilné bukové lesy (9150)
Výskyt druhov európskeho významu, chránených a ohrozených druhov: ďateľ bielochrbtý (*Dendrocopos leucotos*), ďateľ prostredný (*Dendrocopos medius*), muchárik bielokrký (*Ficedula albicollis*) a muchárik malý (*Ficedula parva*), vstavačovité (*Orchidaceae*), rys ostrovid (*Lynx lynx*).
Navrhované manažmentové opatrenia:
- zachovať či dosiahnuť optimálny stav, zabezpečujúci genofond rastlinných a živočíšnych druhov vyskytujúcich sa v danom priestore,
- zabezpečiť monitoring plôch a následné manažmentové opatrenia proti vysušovaniu a degradácií týchto spoločenstiev,
- zabezpečiť ochranu prípadných prameníšk, terénnych depresií a iných vlhkých lokalít vyskytujúcich sa na území,
- cielene odstraňovať nepôvodné, predovšetkým invázne druhy.

GL5 Smradľavý vrch

Príslušnosť k ZUJ (k. ú.): k.ú. Timoradza, Slatina nad Bebravou
Výmera: 31 ha
Krátka charakteristika a opis: Rezervácia sa nachádza severne od obce Timoradza, medzi 2 dolinkami na juhozápadnej časti bočného hrebienka. Predstavuje ochranu významnej fytogeografickej lokality - náleziska význačného druhu suchých lesov na Balkáne, škumpy vlasatej (*Cotinus coggygria, Scop.*), predstavujúcej treťohorný relikt kríkovitej dreviny. Tento rastlinný druh sa vyskytuje len na málo izolovaných lokalitách na Slovensku, Slovenskom prechádza severná hranica rozšírenia tohto druhu v Európe. Z chránených druhov živočíchov európskeho významu boli zaznamenané: výr skalný (*Bubo bubo*), ďateľ prostredný (*Dendrocopos medius),* penica jarabá *(Sylvia nisoria)* a strakoš obyčajný *(Lanius collurio).* Prírodná rezervácia je súčasťou územia európskeho významu Kňaží stôl (SKUEV0275), ktoré je zaradené do sústavy Natura 2000.
Výskyt biotopov európskeho a národného významu: Ls3.1 - Teplomilné submediteránne dubové lesy (91H0), Ls5.4 - Vápnomilné bukové lesy (9150)
Výskyt druhov európskeho významu, chránených a ohrozených druhov: výr skalný (*Bubo bubo*), ďateľ prostredný (*Dendrocopos medius*), penica jarabá (*Sylvia nisoria*) a strakoš obyčajný (*Lanius collurio*)
Navrhované manažmentové opatrenia:
- zachovať či dosiahnuť optimálny stav, zabezpečujúci genofond rastlinných a živočíšnych druhov vyskytujúcich sa v danom priestore,
- zabezpečiť monitoring plôch a následné manažmentové opatrenia proti vysušovaniu a degradácií týchto spoločenstiev,

- zabezpečiť ochranu prípadných prameníšk, terénnych depresií a iných vlhkých lokalít vyskytujúcich sa na území,
- cielene odstraňovať nepôvodné, predovšetkým invázne druhy.

GL6 Udrina

Príslušnosť k ZUJ (k. ú.): k.ú. Timoradza, Slatina nad Bebravou
Výmera: 107 ha
Krátka charakteristika a opis: Predstavuje ochranu lesných, stepných a skalných spoločenstiev na vápencovom a dolomitovom podklade. Hodnotné bučiny a dubiny s dubom plstnatým. Výskyt chránených druhov rastlín. Územie patri medzi najvzácnejšie v okrese. Predmetom ochrany sú teplomilné submediteránne dubové lesy (biotop európskeho významu a prioritný biotop), lipovo-javorové sutinové lesy (biotop európskeho významu a prioritný biotop), bukové a jedľovo-bukové kvetnaté lesy (biotop európskeho významu). Na južných expozíciách sú tu ideálne podmienky pre vývoj xerotermnej vegetácie a spoločenstiev s dubom plstnatým (*Quercus pubescens*). Bukové lesy rastú na chladnejších stanovištiach. Z chránených druhov živočíchov európskeho významu boli zaznamenané: tesár čierny (*Dryocopus martius*), žlna sivá (*Picus canus*), ďateľ prostredný (*Dendrocopos medius*) a muchárik bielokrký (*Ficedula albicollis*). Z ďalších skupín fauny chránených druhov európskeho významu: jašterica zelená (*Lacerta viridis*), jašterica bystrá (*Lacerta agilis*), užovka stromová (*Elaphe longissima*) a užovka hladká (*Coronella austriaca*). Prírodná rezervácia je súčasťou územia európskeho významu Kňaží stôl (SKUEV0275), ktoré je zaradené do sústavy Natura 2000.
Výskyt biotopov európskeho a národného významu: Ls3.1 - Teplomilné submediteránne dubové lesy (91H0), Ls4 - Lipovo-javorové sutinové lesy (9180), Ls5.1 - Bukové a jedľovo-bukové kvetnaté lesy (9130), Ls5.4 - Vápnomilné bukové lesy (9150)
Výskyt druhov európskeho významu, chránených a ohrozených druhov: tesár čierny (*Dryocopus martius*), žlna sivá (*Picus canus*), ďateľ prostredný (*Dendrocopos medius*), muchárik bielokrký (*Ficedula albicollis*), jašterica zelená (*Lacerta viridis*), jašterica bystrá (*Lacerta agilis*), užovka stromová (*Elaphe longissima*) a užovka hladká (*Coronella austriaca*)
Navrhované manažmentové opatrenia:
- zachovať či dosiahnuť optimálny stav, zabezpečujúci genofond rastlinných a živočíšnych druhov vyskytujúcich sa v danom priestore,
- zabezpečiť monitoring plôch a následné manažmentové opatrenia proti vysušovaniu a degradácií týchto spoločenstiev,
- zabezpečiť ochranu prípadných prameníšk, terénnych depresií a iných vlhkých lokalít vyskytujúcich sa na území,
- cielene odstraňovať nepôvodné, predovšetkým invázne druhy.

GL7 Ľutovský Drienovec

Príslušnosť k ZUJ (k. ú.): k.ú. Timoradza, Podlužany, Ľutov
Výmera: 236 ha
Krátka charakteristika a opis: Predstavuje ochranu lesných spoločenstiev, v miestach nesúvislého zapojenia s koncentrovanou xerotermnou vegetáciou. Veľké množstvo xerotermnej vegetácie (na južných svahoch Vysokej a Drieňovca) so vzácnymi druhmi rastlín a živočíchov. Z lesných spoločenstiev sú na hrebeňoch zastúpené bučiny, miestami aj voľné dúbravy. Z chránených druhov živočíchov európskeho významu boli zaznamenané: žlna sivá (*Picus canus*), ďateľ prostredný (*Dendrocopos medius*) a muchárik bielokrký (*Ficedula albicollis*). Z ďalších skupín fauny chránených druhov európskeho významu: jašterica zelená (*Lacerta viridis*), užovka stromová (*Elaphe longissima*), užovka hladká (*Coronella austriaca*) a mačka divá (*Felis silvestris*). Prírodná Prírodná rezervácia je súčasťou územia európskeho významu Kňaží stôl (SKUEV0275), ktoré je zaradené do sústavy Natura 2000.
Výskyt biotopov európskeho a národného významu: Ls2.1 - Dubovo-hrabové lesy karpatské, Ls3.1 - Teplomilné submediteránne dubové lesy (91H0), Ls5.1 - Bukové a jedľovo-bukové kvetnaté lesy (9130), Ls5.4 - Vápnomilné bukové lesy (9150)
Výskyt druhov európskeho významu, chránených a ohrozených druhov: žlna sivá (*Picus canus*), ďateľ

prostredný (*Dendrocopos medius*), muchárik bielokrký (*Ficedula albicollis*), jašterica zelená (*Lacerta viridis*), užovka stromová (*Elaphe longissima*), užovka hladká (*Coronella austriaca*) a mačka divá (*Felis silvestrisI)*

Navrhované manažmentové opatrenia:

- zachovať či dosiahnuť optimálny stav, zabezpečujúci genofond rastlinných a živočíšnych druhov vyskytujúcich sa v danom priestore,
- zabezpečiť monitoring plôch a následné manažmentové opatrenia proti vysušovaniu a degradácií týchto spoločenstiev,
- zabezpečiť ochranu prípadných prameníšk, terénnych depresií a iných vlhkých lokalít vyskytujúcich sa na území,
- cielene odstraňovať nepôvodné, predovšetkým invázne druhy.

GL8 Bradlo

Príslušnosť k ZUJ (k. ú.): k.ú. Ľutov
Výmera: 96 ha
Krátka charakteristika a opis: Predstavuje ochranu dúbrav, stepných a lesostepných spoločenstiev na členitom druhohornom podklade (vápence, dolomity, kremence, kremité pieskovce). Na severných svahoch bučiny, na južných svahoch dúbravy a lesostepné spoločenstvá. Vyskytuje sa tu xerotermná vegetácia, vzácne horské a dealpínske druhy rastlín - včítane vstavačovitých (*Orchideaceae*) v Strážovských vrchoch. Z chránených druhov živočíchov európskeho významu boli zaznamenané: bocian čierny (*Ciconia nigra*), tesár čierny (*Dryocopus martius*), žlna sivá (*Picus canus*), ďateľ prostredný (*Dendrocopos medius*) a muchárik bielokrký (*Ficedula albicollis*). Z ďalších skupín fauny chránených druhov európskeho významu: jašterica zelená (*Lacerta viridis*), užovka stromová (*Elaphe longissima*) a mačka divá (*Felis silvestris*). Národná prírodná rezervácia je súčasťou územia európskeho významu Kňaží stôl (SKUEV0275), ktoré je zaradené do sústavy Natura 2000.
Výskyt biotopov európskeho a národného významu: Ls2.1 - Dubovo-hrabové lesy karpatské, Ls3.1 - Teplomilné submediteránne dubové lesy (91H0), Ls5.1 - Bukové a jedľovo-bukové kvetnaté lesy (9130), Ls5.4 - Vápnomilné bukové lesy (9150)
Výskyt druhov európskeho významu, chránených a ohrozených druhov: bocian čierny (*Ciconia nigra*), tesár čierny (*Dryocopus martius*), žlna sivá (*Picus canus*), ďateľ prostredný (*Dendrocopos medius*) a muchárik bielokrký (*Ficedula albicollis*), jašterica zelená (*Lacerta viridis*), užovka stromová (*Elaphe longissima*) a mačka divá (*Felis silvestris*)
Navrhované manažmentové opatrenia:

- zachovať či dosiahnuť optimálny stav, zabezpečujúci genofond rastlinných a živočíšnych druhov vyskytujúcich sa v danom priestore,
- zabezpečiť monitoring plôch a následné manažmentové opatrenia proti vysušovaniu a degradácií týchto spoločenstiev,
- zabezpečiť ochranu prípadných prameníšk, terénnych depresií a iných vlhkých lokalít vyskytujúcich sa na území,
- cielene odstraňovať nepôvodné, predovšetkým invázne druhy.

GL9 Kňaží stôl

Príslušnosť k ZUJ (k. ú.): k.ú. Trebichava, Ľutov
Výmera: 87 ha
Krátka charakteristika a opis: Predstavuje ochranu botanicky zaujímavého územia s xerotermnými dúbravami, stepnými a lesostepnými spoločenstvami na južných svahoch a bučinami na severnom svahu v Strážovských vrchoch. Teplomilné i lesné druhy rastlín, výskyt vzácnych a ohrozených rastlín rastlín - včítane vstavačovitých (*Orchideaceae*) a živočíchov. Z chránených druhov živočíchov európskeho významu boli zaznamenané: žlna sivá (*Picus canus*), ďateľ prostredný (*Dendrocopos medius*), muchárik bielokrký (*Ficedula albicollis*) a mačka divá (*Felis silvestris*). Z ďalších skupín fauny chránených druhov európskeho významu: jašterica zelená (*Lacerta viridis*), užovka stromová (*Elaphe*

longissima) a užovka hladká (*Coronella austriaca*). Prírodná rezervácia je územím európskeho významu Kňaží stôl, ktoré je zaradené do sústavy Natura 2000. Prírodná rezervácia je súčasťou územia európskeho významu Kňaží stôl (SKUEV0275), ktoré je zaradené do sústavy Natura 2000.
Výskyt biotopov európskeho a národného významu: Ls2.1 - Dubovo-hrabové lesy karpatské, Ls3.1 - Teplomilné submediteránne dubové lesy (91H0), Ls5.1 - Bukové a jedľovo-bukové kvetnaté lesy (9130), Ls5.4 - Vápnomilné bukové lesy (9150)
Výskyt druhov európskeho významu, chránených a ohrozených druhov: žlna sivá (*Picus canus*), ďateľ prostredný (*Dendrocopos medius*), muchárik bielokrký (*Ficedula albicollis*) a mačka divá (*Felis silvestris*), jašterica zelená (*Lacerta viridis*), užovka stromová (*Elaphe longissima*) a užovka hladká (*Coronella austriaca*)

Navrhované manažmentové opatrenia:
- zachovať či dosiahnuť optimálny stav, zabezpečujúci genofond rastlinných a živočíšnych druhov vyskytujúcich sa v danom priestore,
- zabezpečiť monitoring plôch a následné manažmentové opatrenia proti vysušovaniu a degradácií týchto spoločenstiev,
- zabezpečiť ochranu prípadných prameníšk, terénnych depresií a iných vlhkých lokalít vyskytujúcich sa na území,
- cielene odstraňovať nepôvodné, predovšetkým invázne druhy.

GL10 Kulháň

Príslušnosť k ZUJ (k. ú.): k.ú. Zlatníky
Výmera: 32 ha
Krátka charakteristika a opis: Cieľom vyhlásenia prírodnej rezervácie Kulháň je ochrana starých dubov v lesnom poraste. Existuje tu 160 stromov s obvodom kmeňa nad 200 cm a vek najstarších dubov sa odhaduje na 300-550 rokov. Viaceré najstaršie jedince sú čiastočne alebo úplne v rozklade. Ale aj tieto podmienky vyhovujú rozmnožovaniu niektorých chránených chrobákov: druh národného významu roháč veľký (*Lucanus cervus*) a druh európskeho významu fuzáč veľký (*Cerambyx cerdo*). V území sa nachádzajú porasty jelše s prechodom do bukových kvetnatých lesov, ktoré sú v južnej časti územia striedajú vlhko a kyslomilné dubové lesy.
EV biotopy:
- Lužné vŕbovo-topoľové a jelšové lesy (91E0).
- Eurosibírske dubové lesy na spraši a piesku (91I0).
- Vlhké acidofilné brezové dúbravy (9190).
- Bukové a jedľové kvetnaté lesy (9130).

Z druhov živočíchov európskeho významu boli zaznamenané: kunka žltobruchá (*Bombina variegata*), užovka hladká (*Coronella austriaca*), užovka stromová (*Elaphe longissima*), tesár čierny (*Dryocopus martius*), ďateľ bielochrbtý (*Dendrocopos leucotos*), ďateľ prostredný (*Dendrocopos medius*), muchárik bielokrký (*Ficedula albicollis*). Územie je jadrom UEV Kulháň (SKUEV0134), ktoré je zaradené do sústavy Natura 2000.
Výskyt biotopov európskeho a národného významu: Ls1.3 - Jaseňovo-jelšové podhorské lužné lesy, Ls5.1 - Bukové a jedľovo-bukové kvetnaté lesy (9130), Ls5.2 - Kyslomilné bukové lesy (9110)
Výskyt druhov európskeho významu, chránených a ohrozených druhov: roháč veľký (*Lucanus cervus*), fuzáč veľký (*Cerambyx cerdo*)
Navrhované manažmentové opatrenia:
- zachovať či dosiahnuť optimálny stav, zabezpečujúci genofond rastlinných a živočíšnych druhov vyskytujúcich sa v danom priestore,
- zabezpečiť monitoring plôch a následné manažmentové opatrenia proti vysušovaniu a degradácií týchto spoločenstiev,
- zabezpečiť ochranu prípadných prameníšk, terénnych depresií a iných vlhkých lokalít vyskytujúcich sa na území,

- cielene odstraňovať nepôvodné, predovšetkým invázne druhy.

GL11 Čepúšky

Príslušnosť k ZUJ (k. ú.): k.ú. Zlatníky
Výmera: 12 ha
Krátka charakteristika a opis:
Predmetom ochrany sú v tomto chránenom území najmä vlhkomilné dubiny s brezou, v podraste s bezkolencom trsťovníkovitým (*Molinia arundinacea*). Jedná sa biotop európskeho významu: Vlhko a kyslomilné brezovo - dubové lesy. Z druhov živočíchov európskeho významu boli zaznamenané: užovka hladká (*Coronella austriaca*), užovka stromová (*Elaphe longissima*), tesár čierny (*Dryocopus martius*), ďateľ prostredný (*Dendrocopos medius*), muchárik bielokrký (*Ficedula albicollis*). Chránené územie zasahuje značnou časťou do okresu Topoľčany, katastra Prašice. Prírodná rezervácia je súčasťou územia európskeho významu Kulháň (SKUEV0134), ktoré je zaradené do sústavy Natura 2000.
Výskyt biotopov európskeho a národného významu: Ls2.1 - Dubovo-hrabové lesy karpatské, Ls3.3 Dubové nátržníkové lesy (91I0), Ls3.6 - Vlhko a kyslomilné brezovo-dubové lesy (9190)
Výskyt druhov európskeho významu, chránených a ohrozených druhov: užovka hladká (*Coronella austriaca*), užovka stromová (*Elaphe longissima*), tesár čierny (*Dryocopus martius*), ďateľ prostredný (*Dendrocopos medius*), muchárik bielokrký (*Ficedula albicollis*)
Navrhované manažmentové opatrenia:
- zachovať či dosiahnuť optimálny stav, zabezpečujúci genofond rastlinných a živočíšnych druhov vyskytujúcich sa v danom priestore,
- zabezpečiť monitoring plôch a následné manažmentové opatrenia proti vysušovaniu a degradácií týchto spoločenstiev,
- zabezpečiť ochranu prípadných pramenísk, terénnych depresií a iných vlhkých lokalít vyskytujúcich sa na území,
- cielene odstraňovať nepôvodné, predovšetkým invázne druhy.

GL12 Livinská jelšina

Príslušnosť k ZUJ (k. ú.): k.ú. Zlatníky
Výmera: 15 ha
Krátka charakteristika a opis:
Niva potoka Livina nad obcou Zlatníky, s dobre zachovanou jelšinou. Prítomnosť biotopu európskeho významu: Lužné vŕbovo-topoľové a jelšové lesy (91E0). UEV Livinská jelšina (SKUEV0138) je zaradené do sústavy Natura 2000.
Výskyt biotopov európskeho a národného významu: Ls1.3 - Jaseňovo-jelšové podhorské lužné lesy
Výskyt druhov európskeho významu, chránených a ohrozených druhov: užovka hladká (*Coronella austriaca*), užovka stromová (*Elaphe longissima*), tesár čierny (*Dryocopus martius*), ďateľ prostredný (*Dendrocopos medius*), muchárik bielokrký (*Ficedula albicollis*)
Navrhované manažmentové opatrenia:
- zachovať či dosiahnuť optimálny stav, zabezpečujúci genofond rastlinných a živočíšnych druhov vyskytujúcich sa v danom priestore,
- zabezpečiť monitoring plôch a následné manažmentové opatrenia proti vysušovaniu a degradácií týchto spoločenstiev,
- zabezpečiť ochranu prípadných pramenísk, terénnych depresií a iných vlhkých lokalít vyskytujúcich sa na území,
- cielene odstraňovať nepôvodné, predovšetkým invázne druhy.

GL13 Čierny vrch

Príslušnosť k ZUJ (k. ú.): k.ú. Kšinná, Omastiná
Výmera: 555 ha
Krátka charakteristika a opis:
Nachádzajú sa tu biotopy súvislých lesov a lokality s výskytom stepnej a lesostepnej flóry a fauny,

typickej pre túto oblasť výskytu.
Výskyt biotopov európskeho a národného významu: Ls4 - Lipovo-javorové sutinové lesy (9180), Ls5.1 - Bukové a jedľovo-bukové kvetnaté lesy (9130), Ls5.4 - Vápnomilné bukové lesy (9150)
Výskyt druhov európskeho významu, chránených a ohrozených druhov: tesár čierny (*Dryocopus martius*), žlna sivá (*Picus canus*), ďateľ prostredný (*Dendrocopos medius*), muchárik bielokrký (*Ficedula albicollis*), jašterica zelená (*Lacerta viridis*), jašterica bystrá (*Lacerta agilis*), užovka stromová (*Elaphe longissima*) a užovka hladká (*Coronella austriaca*)
Navrhované manažmentové opatrenia:

- zachovať či dosiahnuť optimálny stav, zabezpečujúci genofond rastlinných a živočíšnych druhov vyskytujúcich sa v danom priestore,
- zabezpečiť monitoring plôch a následné manažmentové opatrenia proti vysušovaniu a degradácií týchto spoločenstiev,
- zabezpečiť ochranu prípadných prameníšk, terénnych depresií a iných vlhkých lokalít vyskytujúcich sa na území,
- cielene odstraňovať nepôvodné, predovšetkým invázne druhy.

GL14 Vlčie jamy

Príslušnosť k ZUJ (k. ú.): k.ú. Čuklasovce, Cimenná, Zlatníky, Horné Držkovce, Dolné Držkovce
Výmera: 161 ha
Krátka charakteristika a opis:
Nachádzajú sa tu biotopy súvislých lesov a lokality s výskytom stepnej a lesostepnej flóry a fauny, typickej pre túto oblasť výskytu.
Výskyt biotopov európskeho a národného významu: Ls4 - Lipovo-javorové sutinové lesy (9180), Ls5.1 - Bukové a jedľovo-bukové kvetnaté lesy (9130), Ls5.4 - Vápnomilné bukové lesy (9150)
Výskyt druhov európskeho významu, chránených a ohrozených druhov: tesár čierny (*Dryocopus martius*), žlna sivá (*Picus canus*), ďateľ prostredný (*Dendrocopos medius*), muchárik bielokrký (*Ficedula albicollis*), jašterica zelená (*Lacerta viridis*), jašterica bystrá (*Lacerta agilis*), užovka stromová (*Elaphe longissima*) a užovka hladká (*Coronella austriaca*)
Navrhované manažmentové opatrenia:

- zachovať či dosiahnuť optimálny stav, zabezpečujúci genofond rastlinných a živočíšnych druhov vyskytujúcich sa v danom priestore,
- zabezpečiť monitoring plôch a následné manažmentové opatrenia proti vysušovaniu a degradácií týchto spoločenstiev,
- zabezpečiť ochranu prípadných prameníšk, terénnych depresií a iných vlhkých lokalít vyskytujúcich sa na území,
- cielene odstraňovať nepôvodné, predovšetkým invázne druhy.

Charakteristika ekologicky významných segmentov krajiny

EVSK1 Čierna hora

Výmera: 1 150 ha
Lokalizácia: k. ú. Šípkov, Čierna Lehota, Závada pod Čiernym vrchom
Krátka charakteristika a opis: Biotopy, ktoré sú predmetom ochrany: 91E0* Lužné vŕbovo-topoľové a jelšové lesy, 5130 Porasty borievky obyčajnej, 6110* Pionierske porasty na plytkých karbonátových a bázických substrátoch zväzu *Alysso-Sedion albi,* 6190 Dealpínske travinnobylinné porasty, 6210 Suchomilné travinnobylinné a krovinové porasty na vápnitom podloží (*dôležité stanovištia *Orchideaceae*), 6510 Nížinné a podhorské kosné lúky, 8160* Nespevnené karbonátové skalné sutiny montánneho až kolinného stupňa, 8210 Karbonátové skalné steny a svahy so štrbinovou vegetáciou, 9110 Kyslomilné bukové lesy, 9130 Bukové a jedľové kvetnaté lesy, 9150 Vápnomilné bukové lesy, 9180* Lipovo-javorové sutinové lesy, 91H0* Teplomilné panónske dubové lesy, 91I0* Eurosibírske dubové lesy na spraši a piesku, 91M0 Panónsko-balkánske cerové lesy. Druhy, ktoré sú predmetom ochrany: kunka žltobruchá *(Bombina variegata),* fúzač alpský *(*Rosalia alpina)*, rys ostrovid *(Lynx lynx)*,

roháč obyčajný *(Lucanus cervus)*, podkovár malý *(Rhinolophus hipposideros)*, netopier obyčajný *(Myotis myotis)*, medveď hnedý *(*Ursus arctos)*, poniklec prostredný *(*Pulsatilla subslavica)*, poniklec veľkokvetý *(Pulsatilla grandis).* Územie slúži aj na účel zabezpečenia priaznivého stavu biotopov druhov vtákov európskeho významu a biotopov sťahovavých druhov vtákov sokola sťahovavého (*Falco peregrinus*), výra skalného (*Bubo bubo*), žlny sivej (*Picus canus*), orla skalného (*Aquila chrysaetos*), bociana čierneho (*Ciconia nigra*), včelára lesného (*Pernis apivorus*), tetrova hlucháňa (*Tetrao urogallus*), kuvika kapcavého (*Aegolius funereus*), lelka lesného (*Caprimulgus europaeus*), chriašteľa poľného (*Crex crex*), ďatľa čierneho (*Dryocopus martius*), ďatľa bielochrbtého (*Dendrocopus lecotos*), jariabka hôrneho (*Tetrastes bonasia*), penice jarabej (*Sylvia nisoria*), ďatľa prostredného (*Leiopicus medius*), muchárika červenohrdlého (*Ficedula hypoleuca*), muchárika bielokrkého (*Ficedula albicollis*), strakoša červenochrbtého (*Lanius collurio*), strakoša sivého (*Lanius excubitor*), prepelice poľnej (*Coturnix coturnix*), krutihlava hnedého (*Jynx torquilla*), prhľaviara čiernohlavého (*Saxicola rubicola*), hrdličky poľnej (*Streptopelia turtur*), žltochvosta lesného (*Phoenicurus phoenicurus*) a muchára sivého (*Muscicapa striata*) a zabezpečenie podmienok na ich prežitia a rozmnožovania.
Stav: prevažne vyhovujúci

EVSK2 Lukovec - Kalište

Výmera: 740 ha
Lokalizácia: k. ú. Krásna Ves, Slatinka nad Bebravou, Slatina nad Bebravou, Šípkov
Krátka charakteristika a opis: Biotopy, ktoré sú predmetom ochrany: 5130 Porasty borievky obyčajnej, 6110* Pionierske porasty na plytkých karbonátových a bázických substrátoch zväzu *Alysso-Sedion albi,* 6190 Dealpínske travinnobylinné porasty, 6210 Suchomilné travinnobylinné a krovinové porasty na vápnitom podloží (*dôležité stanovištia *Orchideaceae*), 6510 Nížinné a podhorské kosné lúky, 7220* Penovcové prameniská, 7230 Slatiny s vysokým obsahom báz, 8160* Nespevnené karbonátové skalné sutiny montánneho až kolinného stupňa, 8210 Karbonátové skalné steny a svahy so štrbinovou vegetáciou, 8310 Nesprístupnené jaskynné útvary, 9130 Bukové a jedľové kvetnaté lesy, 9150 Vápnomilné bukové lesy, 9180* Lipovo-javorové sutinové lesy, 91H0* Teplomilné panónske dubové lesy, 91M0 Panónsko-balkánske cerové lesy. Druhy, ktoré sú predmetom ochrany: kunka žltobruchá *(Bombina variegata),* fúzač alpský *(*Rosalia alpina)*, rys ostrovid *(Lynx lynx)*, roháč obyčajný *(Lucanus cervus)*, spriadač kostihojový *(*Callimorpha quadripunctaria)*, podkovár malý *(Rhinolophus hipposideros)*, netopier veľkouchý *(Myotis bechsteini)*, uchaňa čierna *(Barbastella barbastellus)*, netopier obyčajný *(Myotis myotis)*, medveď hnedý *(*Ursus arctos)*, podkovár veľký *(Rhinolophus ferrumequinum)* poniklec prostredný *(*Pulsatilla subslavica)* rak riavov *(*Austropotamobius torrentium)*, pimprlík bruškatý *(Vertigo moulinsiana).*
Stav: prevažne vyhovujúci

EVSK3 Kňaží stôl

Výmera: 2 798 ha
Lokalizácia: k. ú. Krásna Ves, Slatina nad Bebravou, Timoradza, Podlužany, Ľutov, Prusy, Dubnička, Žitná, Radiša, Trebichava
Krátka charakteristika a opis: Nachádzajú sa tu dubové xerotermofilné lesy, submediteránne a skalné stepi, dobovo-cerové lesy, doplňujú ich dubovo-hrabové lesy karpatské. Tvorené sú teplomilnými dubinami - dub plstnatý, umelo vysadeným jaseňom mannovým a borovicou čiernou, xerotermná flóra a fauna na vápencoch s chránenými druhmi flóry a fauny. Nachádza sa tu aj fytogeograficky významný druh škumpy vlasatej, predstavujúcej treťohorný relikt. Nachádza sa v katastrálnom území obce Timoradza. Patrí medzi najvzácnejšie v okrese Bánovce nad Bebravou. Na J expozíciách sú tu ideálne podmienky pre vývoj xerotermnej vegetácie a spoločenstiev s dubom plstnatým. Na chladnejších stanovištiach rastú bukové lesy. Druhy, ktoré sú predmetom ochrany: kunka žltobruchá *(Bombina variegata),* fúzač alpský *(*Rosalia alpina)*, rys ostrovid *(Lynx lynx)*, roháč obyčajný *(Lucanus cervus)*, podkovár malý *(Rhinolophus hipposideros)*, netopier obyčajný *(Myotis myotis)*, medveď hnedý *(*Ursus arctos)*, poniklec prostredný *(*Pulsatilla subslavica)*, poniklec veľkokvetý *(Pulsatilla grandis).* Územie bolo vyhlásené aj na účel zabezpečenia priaznivého stavu biotopov druhov vtákov európskeho

významu a biotopov sťahovavých druhov vtákov sokola sťahovavého (*Falco peregrinus*), výra skalného (*Bubo bubo*), žlny sivej (*Picus canus*), orla skalného (*Aquila chrysaetos*), bociana čierneho (*Ciconia nigra*), včelára lesného (*Pernis apivorus*), tetrova hlucháňa (*Tetrao urogallus*), kuvika kapcavého (*Aegolius funereus*), lelka lesného (*Caprimulgus europaeus*), chriašteľa poľného (*Crex crex*), ďatľa čierneho (*Dryocopus martius*), ďatľa bielochrbtého (*Dendrocopus lecotos*), jariabka hôrneho (*Tetrastes bonasia*), penice jarabej (*Sylvia nisoria*), ďatľa prostredného (*Leiopicus medius*), muchárika červenohrdlého (*Ficedula hypoleuca*), muchárika bielokrkého (*Ficedula albicollis*), strakoša červenochrbtého (*Lanius collurio*), strakoša sivého (*Lanius excubitor*), prepelice poľnej (*Coturnix coturnix*), krutihlava hnedého (*Jynx torquilla*), prhľaviara čiernohlavého (*Saxicola rubicola*), hrdličky poľnej (*Streptopelia turtur*), žltochvosta lesného (*Phoenicurus phoenicurus*) a muchára sivého (*Muscicapa striata*) a zabezpečenie podmienok na ich prežitia a rozmnožovania.
Stav: prevažne vyhovujúci

EVSK4 Kulháň

Výmera: 133 ha
Lokalizácia: k. ú. Zlatníky
Krátka charakteristika a opis: Účelom lokality je ochrana ojedinelých rastlinných spoločenstiev bezkolencového brezovo-dubového lesa Považského Inovca, ktoré nadväzujú na kyslý dubový les, ktorý je druhovo chudobnejší. Takéto fytocenózy sú na západnom Slovensku zachovalé už len ojedinele. Nachádza sa v katastrálnom území obcí Prašice, Zlatníky, s celkovou výmerou 58,13 ha. Územie je v pôsobnosti pracoviska ŠOP - S-CHKO Ponitrie.
za účelom ochrany jednotlivo a v skupinách rastúcich dubov, pozoruhodných vysokým vekom, mohutným vzrastom a estetickým vzhľadom.
Druhy, ktoré sú predmetom ochrany: kunka červenobruchá *(Bombina bombina)*, fúzač alpský *(*Rosalia alpina)*, roháč obyčajný *(Lucanus cervus)*, fuzáč veľký *(Cerambyx cerdo).*
Stav: prevažne vyhovujúci

Okres Myjava

Biocentrá

NRBc1 Biele Karpaty

Kategória: nadregionálne biocentrum, súčasť nadregionálneho biokoridoru vymedzeného v rámci GNÚSES
Výmera: 3 433,69 ha
Stav: prevažne vyhovujúci

Zasahujúce katastrálne územie: Chvojnica, Vrbovce, Brestovec, Stará Myjava
Charakteristika, zastúpenie biotopov:
V oblasti Bielych Karpát prevládajú listnaté lesy, hlavne biotopy: bukové a jedľové kvetnaté lesy a vápnomilné bukové lesy. V južnej časti územia, do ktorej zasahuje roztrúsené osídlenie dopĺňajú krajinnú mozaiku lúky, polia a skupiny nelesnej drevinovej vegetácie. Pri miestnych tokoch je zachovaná charakteristická sprievodná brehová vegetácia.
Cieľové spoločenstvá: lesné a lúčne spoločenstvá, nelesná vegetácia, vodné spoločenstvá.
Biotopy európskeho významu:
- 9130 Bukové a jedľové kvetnaté lesy
- Vápnomilné bukové lesy
- Jaseňovo-jelšové podhorské lužné lesy
- 6510 Nížinné a podhorské kosné lúky

Biotopy národného významu významu:
- Mezofilné pasienky a spásané lúky

Ohrozenia:
- nevhodné postupy lesného hospodárstva

- výstavba budov na rekreačné účely
- výstavba ciest
- oplocovanie pozemkov za hranicami zastavaného územia
- sukcesné zarastanie

Manažmentové opatrenia:

- uprednostňovanie prírode blízkych foriem hospodárenia, hlavne využívanie prirodzenej obnovy porastov
- podpora prirodzeného druhového zloženia cieľových spoločenstiev
- zvyšovanie rubnej doby a predlžovanie obnovnej doby
- jemnejšie formy a spôsoby hospodárenia
- šetrné spôsoby sústreďovania drevnej hmoty
- ponechávanie stromov a drevnej hmoty v porastoch (ojedinelo stojacich stromov, skupiny stromov a ležaniny)
- zvyšovanie podielu prirodzenej obnovy drevinových porastov
- zachovávanie alebo cielene obnovovanie pôvodného druhového zloženia lesných porastov
- zabezpečenie dôslednej kontroly lovu živočíchov
- odstraňovanie sukcesných drevín a bylín, vyhrabávanie stariny na nelesných pozemkoch
- kosenie a následné odstránenie biomasy 1 x ročne na nelesných pozemkoch
- kombinovaná pastva a kosenie (napr. jarné kosenie s následným prepásaním územia) na nelesných pozemkoch
- extenzívne prepásanie

Ohrozenosť: áno
Významnosť: silná

<u>NRBc2 Malé Karpaty - Brezovské Karpaty</u>

Kategória: nadregionálne biocentrum
Výmera: 2 178,16 ha
Stav: prevažne vyhovujúci
Zasahujúce katastrálne územie: Brezová pod Bradlom, Košariská
Charakteristika, zastúpenie biotopov:
Územie tvorí mozaika lesných a nelesných biotopov, ktorá vytvára pestré prírodné podmienky pre množstvo rastlinných aj živočíšnych druhov. Územie Malých Karpát z veľkej časti pokrývajú listnaté lesy, v nižších polohách prevažujú dubovo-hrabové lesy, vo vyšších polohách dominujú porasty s bukom lesným (*Fagus sylvatica*). V záujmovom území prevládajú vápnomilné bukové lesy, jedľové kvetnaté lesy, zastúpené sú aj dubovo-hrabové lesy karpatské a na výrazných formách reliéfu sa vyskytujú teplomilné submediteránne dubové lesy. Pri miestnych tokoch je zachovaná charakteristická sprievodná brehová vegetácia. Z nelesných spoločenstiev sa vyskytujú nížinné a podhorské kosné lúky, mezofilné lúky, teplo a suchomilné travinno- bylinné porasty a skalné a sutinové spoločenstvá. Vďaka krasovému reliéfu sa v území vyskytujú aj jaskynné útvary. Predmentom ochrany je v rámci buocentra poniklec veľkokvetý (*Pulsatilla grandis*), klinček včasný Lumnitzerov (*Dianthus praecox* subsp. *lumnitzeri*), zo zástupcov hmyzu fuzáč alpský (*Rosalia alpina*) a zo stavovcov kunka žltobruchá (*Bombina variegata*), netopier obyčajný (*Myotis myotis*), podkovár malý (*Rhinolophus hipposideros*).
Cieľové spoločenstvá: lesné a lúčne spoločenstvá príslušných mapovacích jednotiek, nelesná vegetácia, vodné spoločenstvá, jaskynné útvary
Biotopy európskeho významu:

- 9130 Bukové a jedľové kvetnaté lesy
- 9150 Vápnomilné bukové lesy
- 91E0 Jaseňovo-jelšové podhorské lužné lesy
- 91M0 Panónsko-balkánske cerové lesy
- 6510 Nížinné a podhorské kosné lúky
- 6210 Suchomilné travinno-bylinné a krovinové porasty na vápnitom podloží
- 91H0 Teplomilné panónske dubové lesy

- 9180 Lipovo-javorové sutinové lesy
- 6240 Subpanónske travinno-bylinné porasty
- 6190 Dealpínske travinno-bylinné porasty
- 8310 Nesprístupnené jaskynné útvary

Biotopy národného významu významu:

- dubovo-hrabové lesy karpatské
- mezofilné pasienky a spásané lúky

Ohrozenia:

- nevhodné postupy lesného hospodárstva
- výstavba budov na rekreačné účely
- výstavba ciest
- pohyb mimo vyznačených chodníkov
- oplocovanie pozemkov za hranicami zastavaného územia

Manažmentové opatrenia:

- uprednostňovanie prírode blízkych foriem hospodárenia, hlavne využívánie prirodzenej obnovy porastov
- podpora prirodzeného druhového zloženia cieľových spoločenstiev
- zvyšovanie rubnej doby lesných porastov a predlžovanie obnovnej doby
- jemnejšie spôsoby a formy hospodárenia v lesných porastoch
- šetrné spôsoby sústreďovania drevnej hmoty
- ponechávanie stromov a drevnej hmoty v porastoch (ojedinelo stojace stromy, skupiny stromov a
  - ležaniny)
- zvyšovanie podielu prirodzenej obnovy
- zachovať alebo cielene obnoviť pôvodné druhové zloženie lesných porastov

Ohrozenosť: áno
Významnosť: silná

<u>RBc1 Žalostiná</u>

Kategória: regionálne biocentrum
Výmera: 244,33 ha
Stav: prevažne vyhovujúci
Zasahujúce katastrálne územie: Chvojnica, Vrbovce
Charakteristika, zastúpenie biotopov: Zosuvné územie s prameniskami, ktoré bolo pozmenené ľudskou činnosťou; mozaika lúk, sadov a zvyškov pôvodných lesov. Na zachovalých lúkach sa vyskytujú vzácne druhy vstavačovitých, ako hmyzovník Holubyho (*Ophrys holubyana*), päťprstnica obyčajná (*Gymnadenia conopsea*) i p. horská (*G. montana*), vstavačovec strmolistý (*Dactylorhiza incarnata* subsp. *incarnata*) a v. májový (*D. majalis*), kruštík močiarny (*Epipactis palustris*), ďalej kosatec trávolistý (*Iris graminea*), kedysi hojná, dnes silno ustupujúca ľalia cibuľkonosná (*Lilium bulbiferum*), hadomor purpurový (*Scorzonea purpurea*), čermeľ hrebenitý (*Melapyrum cristatum*) i vzácna tráva - plevnatec alpínsky (*Danthonia alpina*). Malá populácia kosienky karbincolistej (*Serratula lycopifolia*) sa nachádza na Slovensku jedine tu. Lúky predstavujú dôležitý biotop aj pre viaceré ohrozené druhy fauny. Z motýľov sú to: modráčik bahniskový (*Maculinea nausithous*), žltáčik zanoväťový (*Colias myrmidone*) a priadkovec trnkový (*Eriogaster catax*). Z okrajov lúk je známa veľká kutavka (*Argogorytes mystaceus*). Dodnes tu prežili populácie prepelice poľnej (*Coturnix coturnix*) i chrapkáča poľného (*Crex crex*). K ďalším vzácnym druhom vtákov patrí sluka lesná (*Scolopax rusticola*), muchárik bielokrký (*Ficedula albicollis*) a krutihlav obyčajný (*Jynx torquila*). Obojživelníky reprezentuje mlok bodkovaný (*Triturus vulgaris*), kunka žltobruchá (*Bombina variegata*) i rosnička zelená (*Hyla arborea*). V machovej vrstve penovcových močiarov žije slimák pimprlík bruškatý (*Vertigo moulinsiana*).
Cieľové spoločenstvá: spoločenstvá pramenísk, lúčne spoločenstvá, nelesná vegetácia, vodné spoločenstvá.
Biotopy európskeho významu:

- 9130 Bukové a jedľové kvetnaté lesy
- 7230 Slatiny s vysokým obsahom báz
- 7220 Penovcové prameniská
- 6510 Nížinné a podhorské kosné lúky
- 6210 Suchomilné travinnobylinné a krovinové porasty na vápnitom podloží (dôležité stanovištia vstavačovitých)

Biotopy národného významu významu:

- Mezofilné pasienky a spásané lúky

Ohrozenia:

- nevhodné postupy lesného hospodárstva
- sukcesné zarastanie
- budovanie rekreačných zariadení
- odvodnenie

Manažmentové opatrenia:

- odstraňovanie sukcesných drevín, prípadne bylín a vyhrabávanie stariny na nelesných pozemkoch
- extenzívne prepásanie
- kombinovaná pastva a kosenie (napr. jarné kosenie s následným prepásaním územia) na nelesných pozemkoch
- kosenie a následné odstránenie biomasy 1 x ročne na nelesných pozemkoch

Ohrozenosť: áno
Významnosť: stredná

RBc2 Čachtické Karpaty

Kategória: regionálne biocentrum
Výmera: 266,65 ha
Stav: prevažne vyhovujúci
Zasahujúce katastrálne územie: Krajné
Charakteristika, zastúpenie biotopov: Územie tvorí mozaika lesných a nelesných biotopov. Prevládajú teplomilné panónske dubové lesy, vápnomilné bukové lesy a v rámci územia zasahujúceho do okresu Myjava sa lokálne nachádzajú aj lipovo-javorové sutinové lesy. Lesné porasty sú v krajinnej mozaike doplnené suchomilnými travinno-bylinnými porastmi na vápnitom podloží. Biocentrum sa nachádza v bezprostrednej blízkosti SKÚEV0103 Čachtické Karpaty, preto nie je vylúčený výskyt chránených druhov: klinček včasný Lumnitzerov (*Dianthus praecox* subsp. *lumnitzeri*), ohniváčik veľký (*Lycaena dispar*), priadkovec trnkový (*Eriogaster catax*), spriadač kostihojový (*Callimorpha quadripunctaria*), modráčik bahniskový (*Maculinea nausithous*), mlynárik východný (*Leptidea morsei*).
Cieľové spoločenstvá: lesné a lúčne spoločenstvá príslušných mapovacích jednotiek.
Biotopy európskeho významu:

- 91H0 Teplomilné panónske dubové lesy
- 9150 Vápnomilné bukové lesy
- 9180 Lipovo-javorové sutinové lesy
- 6210 Suchomilné travinnobylinné a krovinové porasty na vápnitom podloží (*dôležité stanovištia Orchideaceae)

Biotopy národného významu významu:

- Mezofilné pasienky a spásané lúky

Ohrozenia:

- rozširovanie inváznych a nepôvodných druhov rastlín
- budovanie rekreačných zariadení
- zriaďovanie poľovníckych zariadení
- vypaľovanie stariny
- skládky odpadu

Manažmentové opatrenia:

- uprednostňovanie prírode blízkych foriem hospodárenia, hlavne využívánie prirodzenej obnovy porastov
- podpora prirodzeného druhového zloženia cieľových spoločenstiev
- zvyšovanie rubnej doby a predlžovanie obnovnej doby
- šetrné spôsoby sústreďovania drevnej hmoty
- ponechávanie stromov a drevnej hmoty v porastoch

Ohrozenosť: áno
Významnosť: slabá

RBc3 Ostrý vrch - Vrbovce

Kategória: regionálne biocentrum
Výmera: 167,72 ha
Stav: prevažne vyhovujúci
Zasahujúce katastrálne územie: Vrbovce
Charakteristika, zastúpenie biotopov: Územie tvorí pestrá mozaika lesných a nelesných biotopov. Z lesných spoločenstiev sú zastúpené dubovo-hrabové lesy a najmä bukové a jedľové kvetnaté lesy. Lúčne spoločenstvá reprezentujú porasty s rôznou intenzitou obhospodarovania, najmä nížinné a podhorské kosné lúky, mezofilné pasienky a pri vodných tokoch sú miestami zastúpené aj vlhké lúky na alúviách vodných tokov. Mozaiku dopĺňajú extenzívne ovocné sady a záhrady a polia.
Cieľové spoločenstvá: lesné a lúčne spoločenstvá príslušných mapovacích jednotiek
Biotopy európskeho významu:

- 9130 Bukové a jedľové kvetnaté lesy
- Dubovo-hrabové lesdy karpatské
- 6510 Nížinné a podhorské kosné lúky

Biotopy národného významu významu:

- Mezofilné pasienky a spásané lúky

Ohrozenia:

- nevhodné postupy lesného hospodárstva
- chemizácia poľnohospodárskej výroby
- výstavba budov na rekreačné účely
- sukcesné zarastenie lúk

Manažmentové opatrenia:

- zachovať tradičný spôsob obhospodarovania krajiny
- uprednostňovanie prírode blízkych foriem hospodárenia, hlavne využívánie prirodzenej obnovy porastov
- podpora prirodzeného druhového zloženia cieľových spoločenstiev
- odstraňovanie sukcesných drevín, prípadne bylín a vyhrabávanie stariny na nelesných pozemkoch
- kosenie a následné odstránenie biomasy 1 x ročne na nelesných pozemkoch
- kombinovaná pastva a kosenie (napr. jarné kosenie s následným prepásaním územia) na nelesných pozemkoch
- extenzívne prepásanie
- eliminovanie šírenia synantropných a inváznych druhov
- minimalizácia, resp. správne hnojenie a používanie pesticídov na ornej pôde

Ohrozenosť: áno
Významnosť: slabá

RBc4 Dubová - Drieňovec

Kategória: regionálne biocentrum
Výmera: 1 068,07 ha
Stav: prevažne vyhovujúci
Zasahujúce katastrálne územie: Myjava, Bukovec
Charakteristika, zastúpenie biotopov: Územie tvorí pestrá mozaika lesných a nelesných biotopov. Z lesných spoločenstiev sú zastúpené dubovo-hrabové lesy a najmä bukové a jedľové kvetnaté lesy. Lúčne spoločenstvá reprezentujú porasty s rôznou intenzitou obhospodarovania, najmä nížinné a podhorské kosné lúky, mezofilné pasienky a pri vodných tokoch na alúviách sú miestami zastúpené aj vlhké lúky. Mozaiku dopĺňajú extenzívne ovocné sady, záhrady a polia. Pri vodných tokoch sú čiastočne zachované brehové porasty.
Cieľové spoločenstvá: lesné a lúčne spoločenstvá príslušných mapovacích jednotiek

Biotopy európskeho významu:
- 9130 Bukové a jedľové kvetnaté lesy
- Dubovo-hrabové lesy karpatské
- 6510 Nížinné a podhorské kosné lúky

Biotopy národného významu významu:
- Mezofilné pasienky a spásané lúky

Ohrozenia:
- nevhodné postupy lesného hospodárstva
- výstavba budov na rekreačné účely
- výstavba ciest
- sukcesné zarastenie lúk

Manažmentové opatrenia:
- uprednostňovanie prírode blízkych foriem hospodárenia, hlavne využívanie prirodzenej obnovy porastov
- podpora prirodzeného druhového zloženia cieľových spoločenstiev
- odstraňovanie sukcesných drevín, prípadne bylín a vyhrabávanie stariny na nelesných pozemkoch
- kosenie a následné odstránenie biomasy 1 x ročne na nelesných pozemkoch
- kombinovaná pastva a kosenie (napr. jarné kosenie s následným prepásaním územia) na nelesných pozemkoch
- extenzívne prepásanie

Ohrozenosť: áno
Významnosť: stredná

RBc5 Rovienky

Kategória: regionálne biocentrum
Výmera: 1 424,99 ha
Stav: prevažne vyhovujúci
Zasahujúce katastrálne územie: Jablonka, Polianka, Podkylava, Krajné, Priepasné, Košariská
Charakteristika, zastúpenie biotopov: Územie tvorí pestrá mozaika lesných a nelesných biotopov. Z lesných spoločenstiev sú zastúpené najmä bukové a jedľové kvetnaté lesy, menej aj dubovo-hrabové lesy karpatské. Lúčne spoločenstvá reprezentujú porasty s rôznou intenzitou obhospodarovania, najmä nížinné a podhorské kosné lúky, mezofilné pasienky a pri vodných tokoch sú miestami zastúpené aj vlhké lúky na alúviách vodných tokov. Mozaiku dopĺňajú extenzívne ovocné sady a záhrady a polia. Pri vodných tokoch sú čiastočne zachované brehové porasty.
Cieľové spoločenstvá: lesné a lúčne spoločenstvá príslušných mapovacích jednotiek
Biotopy európskeho významu:
- 9130 Bukové a jedľové kvetnaté lesy

- Dubovo-hrabové lesy karpatské
- 6510 Nížinné a podhorské kosné lúky

Biotopy národného významu:

- Mezofilné pasienky a spásané lúky

Ohrozenia:

- nevhodné postupy lesného hospodárstva
- výstavba budov na rekreačné účely
- výstavba ciest
- sukcesné zarastenie lúk

Manažmentové opatrenia:

- uprednostňovanie prírode blízkych foriem hospodárenia, hlavne využívanie prirodzenej obnovy porastov
- podpora prirodzeného druhového zloženia cieľových spoločenstiev
- odstraňovanie sukcesných drevín, prípadne bylín a vyhrabávanie stariny na nelesných pozemkoch
- kosenie a následné odstránenie biomasy 1 x ročne na nelesných pozemkoch
- kombinovaná pastva a kosenie (napr. jarné kosenie s následným prepásaním územia) na nelesných pozemkoch
- extenzívne prepásanie

Ohrozenosť: áno

Významnosť: slabá

Biokoridory

<u>Poriadie - Krajné</u>

Kategória: nadregionálny terestrický nespojitý S-J biokoridor Biele Karpaty - Malé Karpaty, napájajúci sa na NRBc Čachtické Karpaty v zmysle GNÚSES **Výmera**: 1 114,90 ha (v rámci okresu Myjava)
Dĺžka: 11 510 m
Šírka: 100 - 1800 m
Stav: čiastočne vyhovujúci
Zasahujúce katastrálne územia: Poriadie, Rudník, Hrašné, Kostolné, Krajné
Charakteristika, zastúpenie biotopov: mozaika lesných a lúčnych porastov a nelesnej drevinovej vegetácie, polia, roztrúsené osídlenie, extenzívne ovocné sady a záhrady. Kostru biokoridoru tvoria plošne rozsiahlejšie aj menej rozsiahle lesné porasty bukových a jedľových kvetnatých lesov a dubovo-hrabových lesov karpatských a lúčne spoločenstvá prevažne nížinných a podhorských kosných lúk. Významnú úlohu zohrávajú porasty nelesnej drevinovej vegetácie a tiež sprievodné brehové porasty menších vodných tokov, ktoré rozčleňujú súvislé plochy ornej pôdy.
Cieľové spoločenstvá: lesné a lúčne spoločenstvá príslušných mapovacích jednotiek
Biotopy európskeho významu:

- 9130 Bukové a jedľové kvetnaté lesy
- Dubovo-hrabové lesy karpatské
- 6510 Nížinné a podhorské kosné lúky

Biotopy národného významu:

- mezofilné pasienky a spásané lúky

Ohrozenia:

- veľkobloková orná pôda
- výskyt nepôvodných druhov
- výskyt smetísk
- ruderalizácia
- fragmentácia

Manažmentové opatrenia:

- uprednostňovanie prírode blízkych foriem hospodárenia, hlavne využívanie prirodzenej

obnovy porastov
- podpora prirodzeného druhového zloženia cieľových spoločenstiev
- výsadba remízok a stromoradí
- rozčlenenie veľkoblokovej ornej pôdy na menšie bloky
- revitalizácia brehových porastov a revitalizácia tokov

Významnosť: silná

NRBk2 Žalostiná - Dubová - Drieňovec

Kategória: regionálny terestrický nespojitý biokoridor umožňujúci migráciu S-J smerom z Chvojnickej pahorkatiny do Myjavskej pahorkatiny, prepájajúci v zmysle GNÚSES NRBc Skalický vrch a NRBc Starý hrad
Výmera: 1 018,75 ha (v rámci okresu Myjava)
Dĺžka: 11 984 m
Šírka: 70 - 1400 m
Stav: čiastočne vyhovujúci
Zasahujúce katastrálne územia: Chvojnica, Vrbovce, Myjava
Charakteristika, zastúpenie biotopov: mozaika lesných a lúčnych porastov a nelesnej drevinovej vegetácie, polia, roztrúsené osídlenie, extenzívne ovocné sady a záhrady. Kostru biokoridoru tvoria plošne rozsiahlejšie aj menej rozsiahle lesné porasty bukových a jedľových kvetnatých lesov a dubovo-hrabových lesov karpatských a lúčne spoločenstvá prevažne nížinných a podhorských kosných lúk. Významnú úlohu zohrávajú porasty nelesnej drevinovej vegetácie a tiež sprievodné brehové porasty menších vodných tokov, ktoré rozčleňujú súvislé plochy ornej pôdy.
Cieľové spoločenstvá: lesné a lúčne spoločenstvá príslušných mapovacích jednotiek
Biotopy európskeho významu:
- 9130 Bukové a jedľové kvetnaté lesy
- Dubovo-hrabové lesy karpatské
- 6510 Nížinné a podhorské kosné lúky

Biotopy národného významu:
- Mezofilné pasienky a spásané lúky

Ohrozenia:
- veľkobloková orná pôda
- výskyt nepôvodných druhov
- výskyt smetísk
- ruderalizácia
- fragmentácia

Manažmentové opatrenia:
- uprednostňovanie prírode blízkych foriem hospodárenia, hlavne využívanie prirodzenej obnovy porastov
- podpora prirodzeného druhového zloženia cieľových spoločenstiev
- výsadba remízok a stromoradí
- rozčlenenie veľkoblokovej ornej pôdy
- revitalizácia brehových porastov a revitalizácia tokov

Významnosť: silná

RBk1 Jastrabinec - Skalky - Turkov vrch

Kategória: regionálny terestrický nespojitý biokoridor umožňujúci migráciu SV-JZ smerom v rámci Myjavskej
pahorkatiny
Výmera: 168,47 ha
Dĺžka: 6 471 m
Šírka: 50 - 710 m
Stav: čiastočne vyhovujúci

Zasahujúce katastrálne územia: Rudník, Jablonka, Polianka
Charakteristika, zastúpenie biotopov: mozaika lesných a lúčnych porastov a nelesnej drevinovej vegetácie, polia, roztrúsené osídlenie, extenzívne ovocné sady a záhrady. Kostru biokoridoru tvoria plošne rozsiahlejšie aj menej rozsiahle lesné porasty bukových a jedľových kvetnatých lesov a dubovo-hrabových lesov karpatských a lúčne spoločenstvá prevažne nížinných a podhorských kosných lúk. Významnú úlohu zohrávajú porasty nelesnej drevinovej vegetácie a tiež sprievodné brehové porasty menších vodných tokov, ktoré rozčleňujú súvislé plochy ornej pôdy.
Cieľové spoločenstvá: lesné a lúčne spoločenstvá príslušných mapovacích jednotiek
Biotopy európskeho významu:

- 9130 Bukové a jedľové kvetnaté lesy
- Dubovo-hrabové lesy karpatské
- 6510 Nížinné a podhorské kosné lúky
- *91E0 Jaseňovo-jelšové podhorské lužné lesy

Biotopy národného významu:

- Mezofilné pasienky a spásané lúky

Ohrozenia:

- veľkobloková orná pôda
- výskyt nepôvodných druhov
- výskyt smetísk
- ruderalizácia
- fragmentácia

Manažmentové opatrenia:

- uprednostňovanie prírode blízkych foriem hospodárenia, hlavne využívanie prirodzenej obnovy porastov
- podpora prirodzeného druhového zloženia cieľových spoločenstiev
- výsadba remízok a stromoradí
- rozčlenenie veľkoblokovej ornej pôdy
- revitalizácia brehových porastov a revitalizácia tokov
- potreba dobudovania migračného objektu (MO1) pre zver na ceste II/581, v cca 22,00 km, pri križovatke A67 (označenie cestných objektov je podľa Mapy cestnej siete SR - okres Myjava, aktualizácia k 1. 1. 2019, Slovenská správa ciest)

Významnosť: slabá

<u>RBk2 Teplica</u>

Kategória: regionálny hydrický koridor
Výmera: 32,52 ha **Dĺžka**: 9 151 m
Šírka: 30 - 60 m, prevažne cca 40 m
Stav: nevyhovujúci
Zasahujúce katastrálne územie: Vrbovce
Charakteristika, zastúpenie biotopov: podhorský vodný tok povodia rieky Myjava, v hornej časti toku regulovaný a v týchto častiach takmer bez sprievodnej drevinovej vegetácie, brehová vegetácia netvorí kompaktný líniový porast, v mnohých úsekoch toku úplne vegetačný porast absentuje, prípadne ho tvoria len kry a solitérne stromy
Cieľové spoločenstvá: porasty, ktorých druhové zloženie vychádza z jednotky jaseňovo-jelšové podhorské lužné lesy
Biotopy európskeho významu:

- *91E0 Jaseňovo-jelšové podhorské lužné lesy

Ohrozenia:

- negatívny vplyv z chemizácie poľnohospodárstva
- absencia kompaktnosti brehového porastu
- výskyt smetísk v blízkosti zastavaného územia

- výskyt nepôvodných druhov
- ruderalizácia
- zúžená šírka biokoridoru v zastavanom území

Manažmentové opatrenia:

- revitalizácia a dobudovanie brehových porastov
- dobudovanie ekotonovej (nárazníkovej) zóny biokoridoru (v rámci územného pásu 40 m šírky biokoridoru, mimo zastavaného územia v intenzívne poľnohospodársky využívanej krajine)
- revitalizácia koryta toku
- potreba prebudovania priepustu na migračný objekt (MO2) pre zver (vodné živočíchy, obojživelníky, drobné a stredne veľké cicavce) na ceste II/500, v cca 41,5 km (označenie cestných objektov je podľa Mapy cestnej siete SR - okres Myjava, aktualizácia k 1. 1. 2019, Slovenská správa ciest)

Ohrozenosť: áno
Významnosť: stredná

RBk3 Brezovský potok

Kategória: regionálny hydrický koridor
Výmera: 46,87 ha
Dĺžka: 13 348 m
Šírka: 12 - 90 m
Stav: prevažne vyhovujúci
Zasahujúce katastrálne územie: Polianka, Brezová pod Bradlom
Charakteristika, zastúpenie biotopov: podhorský vodný tok povodia rieky Myjava, v hornej časti toku regulovaný a v týchto častiach takmer bez sprievodnej drevinovej vegetácie
Cieľové spoločenstvá: porasty, ktorých druhové zloženie vychádza z jednotky jaseňovo-jelšové podhorské lužné lesy
Biotopy európskeho významu:

- *91E0 Jaseňovo-jelšové podhorské lužné lesy

Ohrozenia:

- výskyt nepôvodných druhov
- výskyt smetísk
- ruderalizácia
- znečistenie súvisiace s poľnohospodárskym využívaním okolia toku
- zúžená šírka biokoridoru v zastavanom území

Manažmentové opatrenia:

- revitalizácia brehových porastov
- dobudovanie ekotonovej (nárazníkovej) zóny biokoridoru v intenzívne poľnohospodársky využívanej krajine
- potreba prebudovania priepustov na kvalitné migračné objekty pre zver (vodné živočíchy, obojživelníky, drobné a stredne veľké cicavce); ide o migračné objekty MO3 - na ceste II/501 pri križovatke A19, v cca 39,1 km; MO4 - na ceste II/501 v 41,00 km; MO5 - na ceste II/501 v 41,70 km; MO6 - na ceste II/501 v 42,20 km, MO7 - na ceste III/1149 v blízkosti križovatky A23 na ceste II/501 (označenie cestných objektov je uvedené podľa Mapy cestnej siete SR - okres Myjava, aktualizácia k 1. 1. 2019, Slovenská správa ciest, 2019)

Ohrozenosť: áno
Významnosť: stredná

RBk4 Myjava

Kategória: regionálny hydrický koridor
Výmera: 85,84 ha

Dĺžka: 22 311,14 m
Šírka: 20 - 140 m (v zastavanom území do 20 m)
Stav: prevažne vyhovujúci
Zasahujúce katastrálne územie: Stará Myjava, Brestovec, Myjava
Charakteristika, zastúpenie biotopov: vodný tok prirodzeného charakteru so zachovalými brehovými porastami (mimo zastavaného územia)
Cieľové spoločenstvá: porasty, ktorých druhové zloženie vychádza z jednotky jaseňovo-jelšové podhorské lužné lesy
Biotopy európskeho významu:
- *91E0 Jaseňovo-jelšové podhorské lužné lesy

Ohrozenia:
- výskyt nepôvodných druhov
- výskyt smetísk
- ruderalizácia
- znečistenie súvisiace s poľnohospodárskym využívaním pôdy a s chemizáciou územia
- zanášanie koryta toku naplaveninami, materiálom z prívalových dažďov
- riziko ohrozenia toku a brehových porastov v dôsledku splavovania materiálu z okolitých svahov v dôsledku vodnej erózie (najmä na lokalitách v Turej Lúke)

Manažmentové opatrenia:
- revitalizácia brehových porastov

revitalizácia koryta toku
Ohrozenosť: áno
Významnosť: stredná

RBk5 Jablonka

Kategória: regionálny hydrický koridor
Výmera: 53,65 ha
Dĺžka: 13 251 m
Šírka: 40 m, lokálne viac ako 80 m, v niektorých úsekoch toku, najmä v zastavanom území, je brehový porast užší ako 40 m
Stav: čiastočne vyhovujúci
Zasahujúce katastrálne územie: Polianka, Jablonka, Krajné
Charakteristika, zastúpenie biotopov: podhorský vodný tok povodia rieky Váh, s lokálne zachovanými úsekmi sprievodnej drevinovej vegetácie
Cieľové spoločenstvá: porasty, ktorých druhové zloženie vychádza z jednotky jaseňovo-jelšové podhorské lužné lesy
Biotopy európskeho významu:
- *91E0 Jaseňovo-jelšové podhorské lužné lesy

Ohrozenia:
- intenzívna poľnohospodárska výroba
- znečistenie súvisiace s chemizáciou poľnohospodárstva
- urbanizačný tlak
- výskyt nepôvodných druhov
- ruderalizácia

Manažmentové opatrenia:
- revitalizácia brehových porastov
  - výsadba chýbajúcich brehových porastov, dobudovanie biokoridoru v celej dĺžke do adekvátnej šírky (min. 40 m)
- revitalizácia koryta toku

Ohrozenosť: áno
Významnosť: stredná

Genofondové lokality

GL1 Šifflovské

Výmera: 1,88 ha
Zasahujúce katastrálne územie: Chvojnica
Biotop/biotopy: jednokosná prameniskoviá lúka s penovcovým prameniskom a s prameniskovou biocenózou
Chránené druhy: *Dactylorhiza incarnata* a ďalšie druhy z čeľade Orchideace
Manažmentové opatrenia:
- odstraňovanie inváznych druhov
- podpora prirodzeného druhového zloženia cieľových spoločenstiev
- kosenie, odstraňovanie biomasy

Ohrozenosť: áno
Významnosť: silná

GL2 Chvojnica

Výmera: 6,31 ha
Zasahujúce katastrálne územie: Chvojnica
Biotop/biotopy: teplomilná pahorkatinná hydrofauna, zachovalé prirodzené brehové porasty
Chránené druhy: -
Manažmentové opatrenia:
- zachovať brehovú a sprievodnú vegetáciu vodných tokov
- dôsledné odstraňovanie inváznych druhov rastlín
- odstraňovať zdroje inváznych a expanzívnych druhov rastlín

Ohrozenosť: áno
Významnosť: silná

GL3 Štefanová

Výmera: 5,59 ha
Zasahujúce katastrálne územie: Vrbovce
Biotop/biotopy: zvyšky lúk masívu Žalostinej na flyšových zosuvoch s cennými populáciami ohrozených druhov rastlín, vrátane čeľade vstavačovitých; ide o refúgium spoločenstiev vznikajúcich na zosuvoch
Chránené druhy: druhy z čeľade vstavačovitých
Manažmentové opatrenia:
- dôsledné odstraňovanie inváznych druhov rastlín
- odstraňovať zdroje inváznych a expanzívnych druhov rastlín
- pravidelné kosenie
- odstraňovanie biomasy

Ohrozenosť: áno
Významnosť: silná

GL4 Bučkova jama

Výmera: 38,90 ha
Zasahujúce katastrálne územie: Vrbovce
Biotop/biotopy: komplex zachovaných bielokarpatských zosuvových lúk a výberkových lesov
Chránené druhy: výskyt mnohých chránených a ohrozených druhov rastlín a živočíchov
Manažmentové opatrenia:
- dôsledné odstraňovanie inváznych druhov rastlín
- odstraňovať zdroje inváznych a expanzívnych druhov rastlín
- pravidelné kosenie

- odstraňovanie biomasy
- uprednostňovanie prírode blízkych foriem hospodárenia v lesných porastoch, hlavne využívanie prirodzenej obnovy porastov
- podpora prirodzeného druhového zloženia cieľových spoločenstiev
- ponechávanie stromov a drevnej hmoty v porastoch

Ohrozenosť: áno
Významnosť: silná

GL5 Žalostiná

Výmera: 2,12 ha
Zasahujúce katastrálne územie: Chvojnica
Biotop/biotopy: zosuvné pramenisko, pramenná mokraď v zosuvnej jame s veľkou pestrosťou biotopov na malej ploche
Chránené druhy: výskyt mnohých chránených a ohrozených druhov rastlín a živočíchov

Manažmentové opatrenia:
- dôsledné odstraňovanie inváznych druhov rastlín
- odstraňovať zdroje inváznych a expanzívnych druhov rastlín
- podpora prirodzeného druhového zloženia cieľových spoločenstiev

Ohrozenosť: áno
Významnosť: silná

GL6 Rieka Myjava

Výmera: 33,93 ha
Zasahujúce katastrálne územie: Myjava, Stará Myjava
Biotop/biotopy: prirodzený vodný tok so zachovalými brehovými porastmi s ekostabilizačným a hydromelioračným významom (zachytáva časť splavených priemyselných hnojív z okolitých pozemkov a chráni tok pred znečistením); brehové porasty predstavujú významný krajinársko-estetický prvok
Chránené druhy: -
Manažmentové opatrenia:
- nerozširovať plochy zastavaných území vo vymedzenej genofondovej lokalite
- zachovať výmery plôch brehových porastov
- dôsledné odstraňovanie inváznych druhov rastlín
- odstraňovať zdroje inváznych a expanzívnych druhov rastlín
- z hľadiska ochrany kvality vôd zabrániť nelegálnemu vypúšťaniu odpadových vôd z domácností, dobudovať kanalizáciu

Ohrozenosť: áno
Významnosť: stredná

GL7 Ševcova skala

Výmera: 16,54 ha
Zasahujúce katastrálne územie: Brezová pod Bradlom
Biotop/biotopy: lúčny biotop
Chránené druhy: prvosienka holá (*Primula auricula*)
Manažmentové opatrenia:
- dôsledné odstraňovanie inváznych druhov rastlín
- kosenie
- odstraňovanie biomasy

Ohrozenosť: áno
Významnosť: silná

GL8 Malejov

Výmera: 0,82 ha
Zasahujúce katastrálne územie: Vrbovce
Biotop/biotopy: lúčny biotop (fragmenty bielokarpatských nehnojených nivných a suchých lúk)
Chránené druhy: populácie *Orchis ustulata* a *Dactylorhiza incarnata*; ohrozené druhy z čeľade *Orchidaceae*, ohrozené taxóny hmyzu a malakofauny
Manažmentové opatrenia:

- dôsledné odstraňovanie inváznych druhov rastlín
- odstraňovať zdroje inváznych a expanzívnych druhov rastlín
- pravidelné kosenie
- odstraňovanie biomasy

Ohrozenosť: áno
Významnosť: silná

GL9 Kožíkov vrch

Výmera: 2,89 ha
Zasahujúce katastrálne územie: Vrbovce
Biotop/biotopy: zvyšky pôvodných lúčnych spoločenstiev, ktoré neboli zasiahnuté procesmi intenzifikácie poľnohospodárskej výroby
Chránené druhy: druhy z čeľade *Orchidaceae*, významná lokalita blanokrídlovcov
Manažmentové opatrenia:

- dôsledné odstraňovanie inváznych druhov rastlín
- odstraňovať zdroje inváznych a expanzívnych druhov rastlín
- pravidelné kosenie
- odstraňovanie biomasy

Ohrozenosť: áno
Významnosť: silná

GL10 Kamenec

Výmera: 2,35 ha
Zasahujúce katastrálne územie: Jablonka
Biotop/biotopy: lesný biotop
Chránené druhy: -
Manažmentové opatrenia:

- uprednostňovanie prírode blízkych foriem hospodárenia
- podpora prirodzeného druhového zloženia cieľových spoločenstiev

Ohrozenosť: áno
Významnosť: stredná

GL11 Krivosúdy

Výmera: 1,40 ha
Zasahujúce katastrálne územie: Stará Myjava
Biotop/biotopy: lesný biotop, 140 ročné porasty buka
Chránené druhy: -
Manažmentové opatrenia:

- uprednostňovanie prírode blízkych foriem hospodárenia
- podpora prirodzeného druhového zloženia cieľových spoločenstiev

Ohrozenosť: áno
Významnosť: stredná

GL12 Brezová

Výmera: 7,12 ha
Zasahujúce katastrálne územie: Brezová pod Bradlom
Biotop/biotopy: vodná plocha, mokraď
Chránené druhy: -
Manažmentové opatrenia:
- zachovať brehovú a sprievodnú vegetáciu
- odstraňovať invázne druhy rastlín

Ohrozenosť: áno
Významnosť: slabá

GL13 Vodná nádrž Vrbovce

Výmera: 2,19 ha
Zasahujúce katastrálne územie: Vrbovce
Biotop/biotopy: vodná plocha, mokraď
Chránené druhy: -
Manažmentové opatrenia:
- zachovať brehovú a sprievodnú vegetáciu
- odstraňovať invázne druhy rastlín

Ohrozenosť: áno
Významnosť: slabá

GL14 Vesný potok

Výmera: 0,26 ha
Zasahujúce katastrálne územie: Vrbovce
Biotop/biotopy: mokraď na západnom svahu pod vrcholom **Chránené druhy:** -
Manažmentové opatrenia:
- zachovať prirodzený charakter vegetačných porastov
- odstraňovať invázne druhy rastlín **Ohrozenosť:** áno

Významnosť: slabá

GL15 Vesný vrch I.

Výmera: 0,15 ha
Zasahujúce katastrálne územie: Vrbovce
Biotop/biotopy: mokraď na svahu
Chránené druhy: -
Manažmentové opatrenia:
- zachovať prirodzený charakter vegetačných porastov
- odstraňovať invázne druhy rastlín

Ohrozenosť: áno
Významnosť: slabá

GL16 Vesný vrch II.

Výmera: 0,15 ha
Zasahujúce katastrálne územie: Vrbovce
Biotop/biotopy: mokraď na svahu
Chránené druhy: -
Manažmentové opatrenia:
- zachovať prirodzený charakter vegetačných porastov
- odstraňovať invázne druhy rastlín

Ohrozenosť: áno

Významnosť: slabá

GL17 Vesný vrch III.

Výmera: 0,14 ha
Zasahujúce katastrálne územie: Vrbovce
Biotop/biotopy: mokraď na svahu
Chránené druhy: -
Manažmentové opatrenia:
- zachovať prirodzený charakter vegetačných porastov
- odstraňovať invázne druhy rastlín

Ohrozenosť: áno
Významnosť: slabá

GL18 Vesný vrch IV.

Výmera: 0,14 ha
Zasahujúce katastrálne územie: Vrbovce
Biotop/biotopy: mokraď na svahu
Chránené druhy: -
Manažmentové opatrenia:
- zachovať prirodzený charakter vegetačných porastov
- odstraňovať invázne druhy rastlín

Ohrozenosť: áno
Významnosť: slabá

GL19 Kunčákovci

Výmera: 0,14 ha
Zasahujúce katastrálne územie: Vrbovce
Biotop/biotopy: mokraď na západnom svahu pod vrcholom
Chránené druhy: -
Manažmentové opatrenia:
- zachovať prirodzený charakter vegetačných porastov
- odstraňovať invázne druhy rastlín

Ohrozenosť: áno
Významnosť: slabá

Ekologicky významné segmenty krajiny

EVKC I - lesné porasty Biele Karpaty

Výmera: 3 427,99 ha
Zasahujúce katastrálne územie: Chvojnica, Vrbovce, Brestovec, Stará Myjava
Typ: mozaiková štruktúra s dominanciou lesných porastov
Ohrozenosť: áno
Významnosť: silná

EVKC II - lesné porasty Malé Karpaty

Výmera: 2 178,16 ha
Zasahujúce katastrálne územie: Brezová pod Bradlom, Košariská, Krajné
Typ: mozaiková štruktúra
Ohrozenosť: áno
Významnosť: silná

EVKC III - lesné porasty Myjavská pahorkatina

Výmera: 2 487,94 ha
Zasahujúce katastrálne územie: Jablonka, Polianka, Podkylava, Krajné, Priepasné, Myjava, Bukovec
Typ: mozaiková štruktúra
Ohrozenosť: áno
Významnosť: stredná

EVLS I - Teplica s prítokmi

Výmera: 32,52 ha
Zasahujúce katastrálne územie: Chvojnica, Vrbovce, Myjava
Typ: vodný tok s brehovými porastmi
Ohrozenosť: áno
Významnosť: stredná

EVLS II - Brezovský potok s prítokmi

Výmera: 46,87 ha
Zasahujúce katastrálne územie: Polianka, Brezová pod Bradlom
Typ: vodný tok s brehovými porastmi
Významnosť: stredná

EVLS III - Myjava s prítokmi

Výmera: 85,84 ha
Zasahujúce katastrálne územie: Stará Myjava, Brestovec, Myjava
Typ: vodný tok s brehovými porastmi
Ohrozenosť: áno
Významnosť: stredná

EVLS IV - Jablonka s prítokmi

Výmera: 56,10 ha
Zasahujúce katastrálne územie: Polianka, Jablonka, Krajné
Typ: mozaiková štruktúra
Ohrozenosť: áno
Významnosť: stredná

Priloha č. 3

Mapy povodňového rizika

Geografické oblasti s potenciálne významným povodňovým rizikom v čiastkovom povodí Váhu

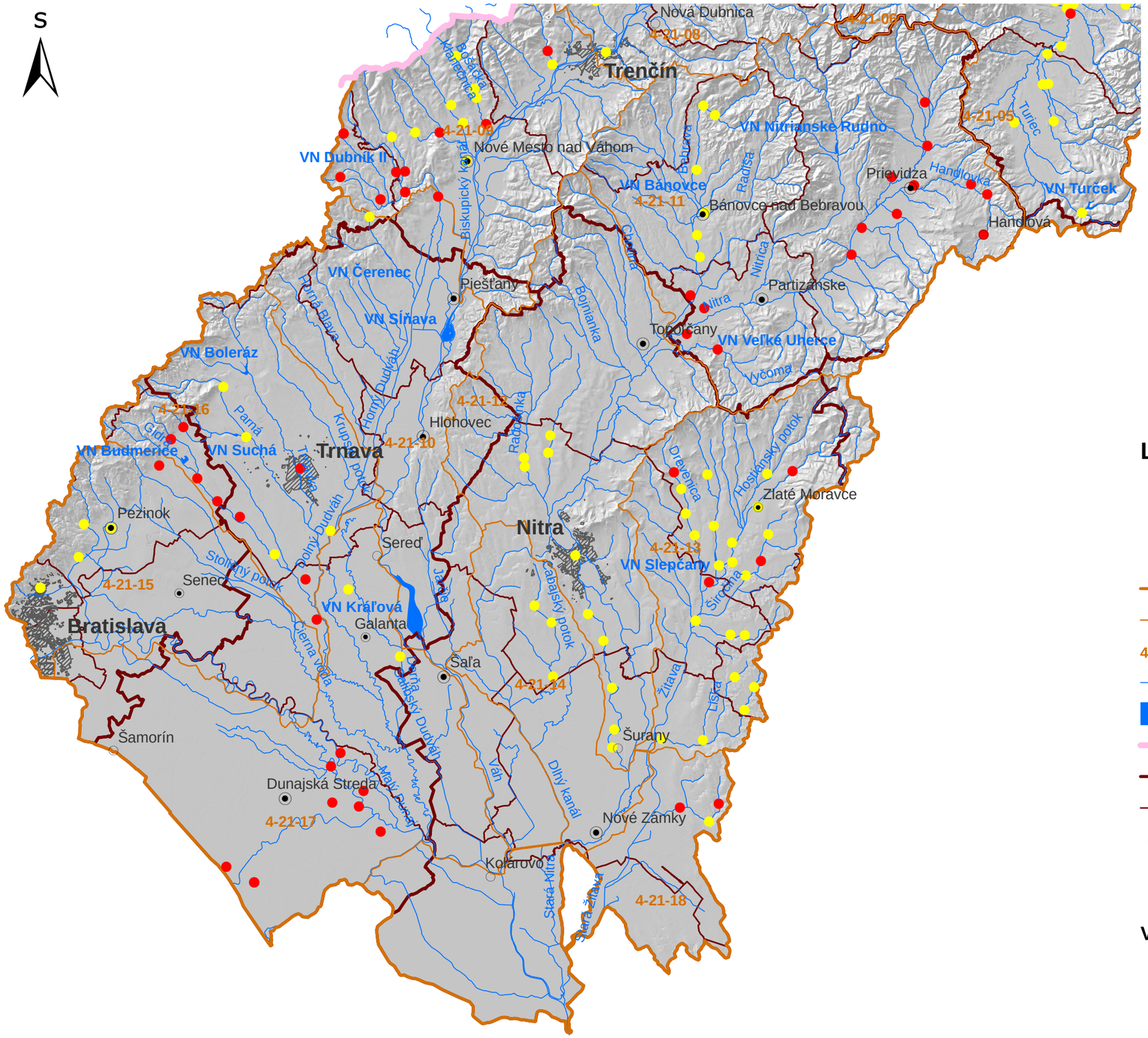

Legenda

- geografické oblasti s existujúcim potenciálne významným povodňovým rizikom
- geografické oblasti s pravdepodobným výskytom potenciálne významného povodňového rizika
- hranica čiastkového povodia
- hranica základného povodia
- 4-21-05 hydrologické číslo povodia
- vodný tok s plochou povodia nad 10 km^2
- vodná plocha
- štátna hranica
- hranica kraja
- hranica okresu
- krajské mesto
- okresné mesto
- mesto

Veľkostná kategória miest

- 10 001 - 20 000 ob.
- 20 001 - 50 000 ob.
- > 50 000 ob.

Tematický obsah zostavený podľa zákona č. 7/2010 organizáciami rezortu životného prostredia SR.
Publikovanie výhradne so súhlasom vydavateľa – MŽP SR.

Územné a správne usporiadanie © GKÚ.
Podklad – digitálny terénny model SR (25 m) © 2000 CEI SAŽP.

0 20 40 Km

M = 1 : 550 000

© Ministerstvo životného prostredia Slovenskej republiky

Geografické oblasti s potenciálne významným povodňovým rizikom v čiastkovom povodí Váhu

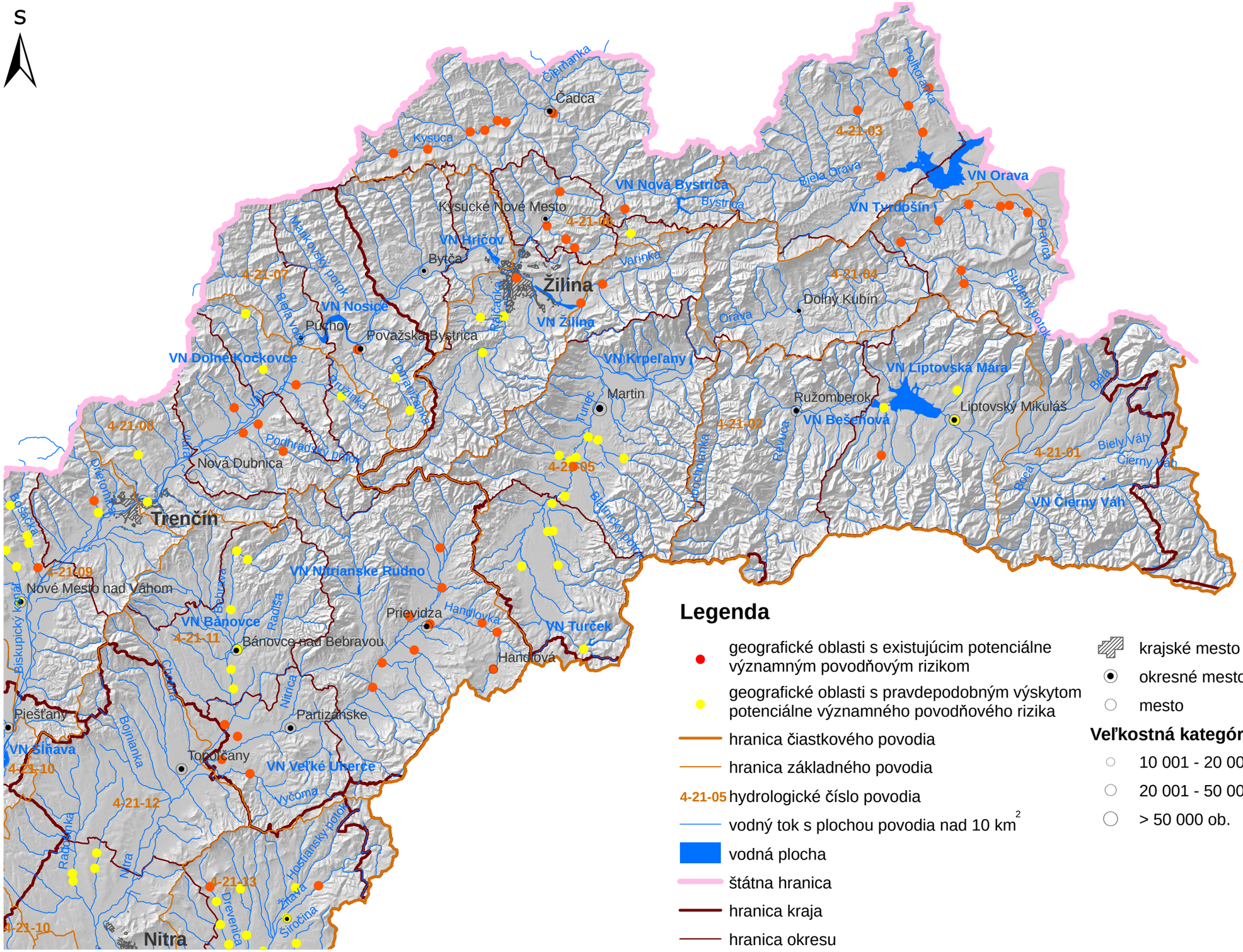

Legenda

- geografické oblasti s existujúcim potenciálne významným povodňovým rizikom
- geografické oblasti s pravdepodobným výskytom potenciálne významného povodňového rizika
- hranica čiastkového povodia
- hranica základného povodia
- 4-21-05 hydrologické číslo povodia
- vodný tok s plochou povodia nad 10 km^2
- vodná plocha
- štátna hranica
- hranica kraja
- hranica okresu
- krajské mesto
- okresné mesto
- mesto

Veľkostná kategória miest

- 10 001 - 20 000 ob.
- 20 001 - 50 000 ob.
- > 50 000 ob.

Tematický obsah zostavený podľa zákona č. 7/2010 organizáciami rezortu životného prostredia SR.
Publikovanie výhradne so súhlasom vydavateľa – MŽP SR.

Územné a správne usporiadanie © GKÚ.
Podklad – digitálny terénny model SR (25 m) © 2000 CEI SAŽP.

0 20 40 Km

M = 1 : 550 000

© Ministerstvo životného prostredia Slovenskej republiky

LEGENDA

Chránené územia

- Maloplošné chránené územie
- Veľkoplošné chránené územie
- Chránené vtáčie územie
- Územie európskeho významu

Územia vhodné pre odber vody, na rekreáciu a lokality vhodné na kúpanie

- Významný zdroj odberu podzemných vôd
- Chránená vodohospodárska oblasť
- Ochranné pásmo vodárenských zdrojov
- Povodie vodárenského toku
- Vody určené na kúpanie
- Vodárenská nádrž

Významné zdroje znečistenia

- Environmentálna záťaž
- Významný zdroj znečistenia
- SEVESO areál
- Skládka materiálu

Trebejov 146 obyv. — Odhadovaný počet povodňou potenciálne ohrozených obyvateľov obce

LEGENDA

Hranica štátu

Hranica obce

4-32 Hranica čiastkového povodia

Os toku

10,310 Riečny kilometer toku - začiatok úseku

11,500 Riečny kilometer toku - koniec úseku

Záplavové čiary

Záplavová čiara Q_{1000}

Záplavová čiara Q_{100}

Záplavová čiara Q_{50}

Záplavová čiara Q_{10}

Záplavová čiara Q_{5}

Druhy hospodárskych činností

Plochy bývania

Plochy občianskej vybavenosti

Plochy rekreácie

Plochy výroby

Poľnohospodárska a lesná krajina

Dopravné a technické vybavenie

Dopravná a technická infraštruktúra

Transformátor

Stĺp elektrického vedenia

PLÁN MANAŽMENTU POVODŇOVÉHO RIZIKA ČIASTKOVÉHO POVODIA VÁHU

KLAD MAPOVÝCH LISTOV 1:50 000

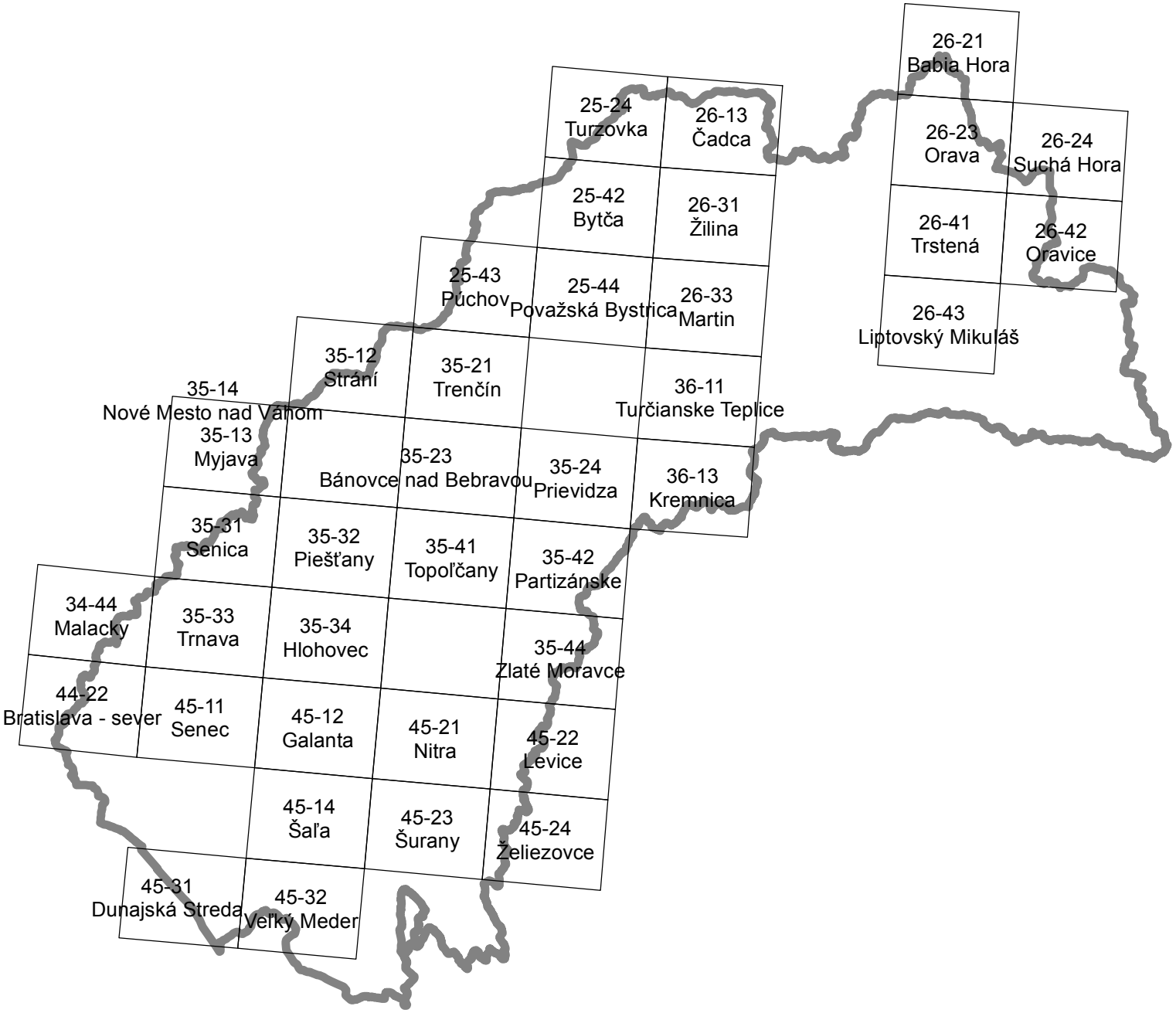

PLÁN MANAŽMENTU POVODŇOVÉHO RIZIKA ČIASTKOVÉHO POVODIA VÁHU

25-43 Púchov

Mapa povodňového rizika

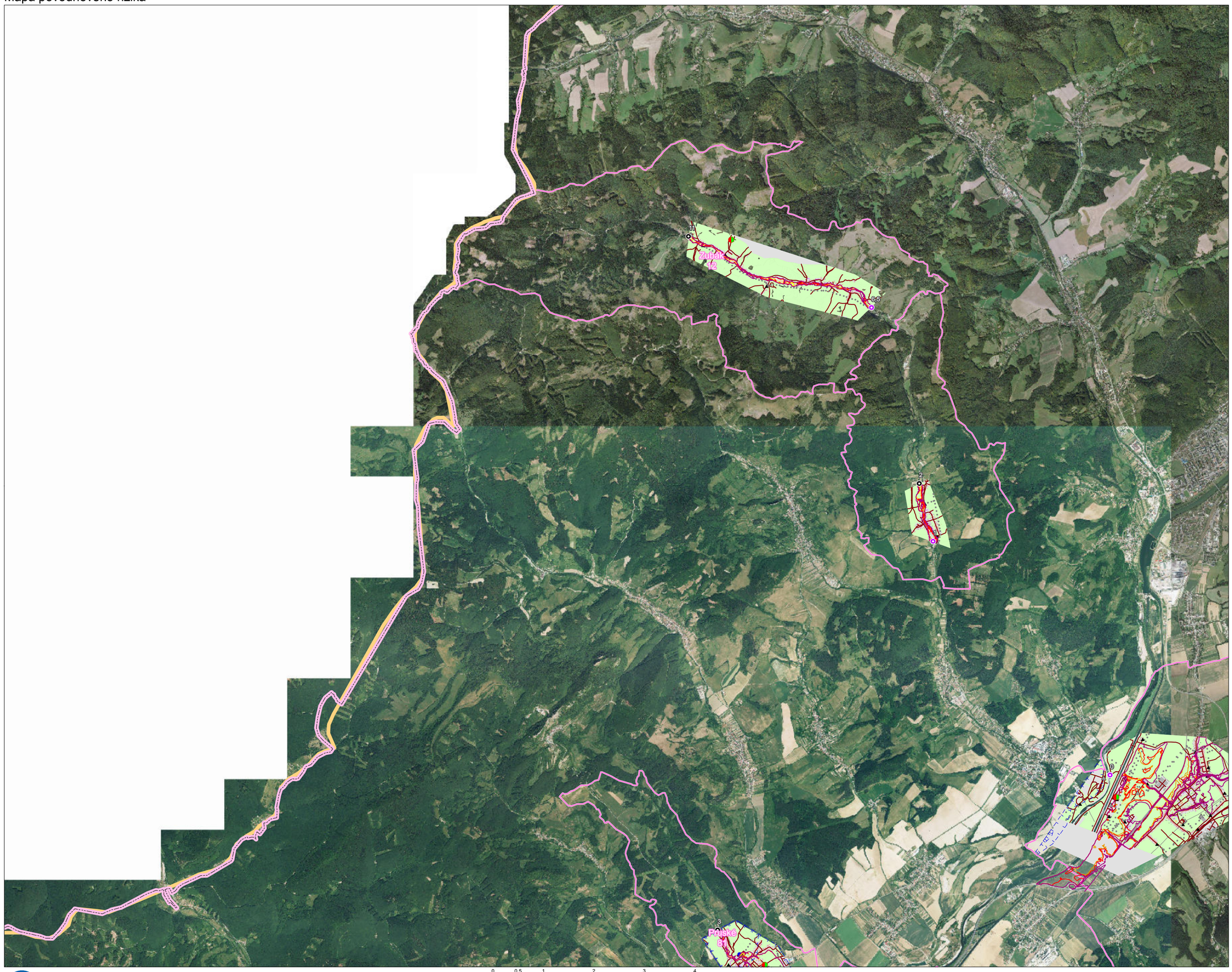

KÓD OBLASTI - NÁZOV TOKU - NÁZOV OBCE

112 - Pružinka - Beluša
113 - Zubák - Zubák
114 - Zubák - Dolná Breznica
115 - Podhradský potok - Pruské

© GKÚ Bratislava, © ÚGKK SR,
© VÚVH, © ŠOP SR, © SHMÚ,
© SAŽP, © ŠÚ SR,
© EUROSENSE, s.r.o.,
© GEODIS SLOVAKIA, s.r.o.,

Spracované: 12/2013

© Slovenský vodohospodársky podnik, š.p.

1:50 000

© Ministerstvo životného prostredia Slovenskej republiky

PLÁN MANAŽMENTU POVODŇOVÉHO RIZIKA ČIASTKOVÉHO POVODIA VÁHU

25-44 Považská Bystrica

Mapa povodňového rizika

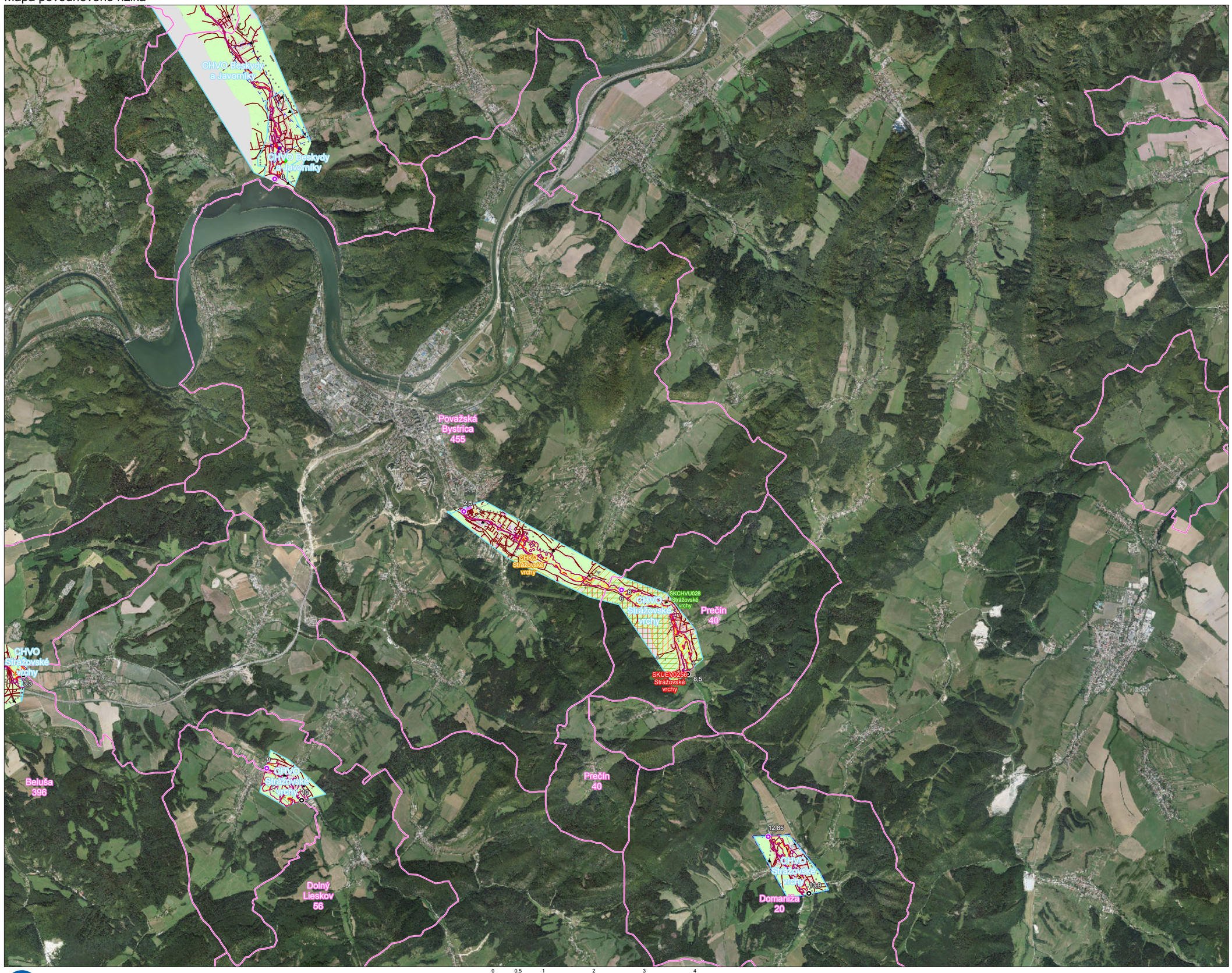

KÓD OBLASTI - NÁZOV TOKU - NÁZOV OBCE

105 - Rajčanka - Rajecké Teplice
107 - Domanižanka - Domaniža
108 - Domanižanka - Prečín
109 - Domanižanka - Považská Bystrica
110 - Marikovský potok - Považská Bystrica
111 - Pružinka - Dolný Lieskov
112 - Pružinka - Beluša

© GKÚ Bratislava, © ÚGKK SR,
© VÚVH, © ŠOP SR, © SHMÚ,
© SAŽP, © ŠÚ SR,
© EUROSENSE, s.r.o.,
© GEODIS SLOVAKIA, s.r.o.,

Spracované: 12/2013

0 0,5 1 2 3 4 km

1:50 000

© Slovenský vodohospodársky podnik, š.p.

© Ministerstvo životného prostredia Slovenskej republiky

PLÁN MANAŽMENTU POVODŇOVÉHO RIZIKA ČIASTKOVÉHO POVODIA MORAVY

35 - 13 Myjava

Mapa povodňového rizika

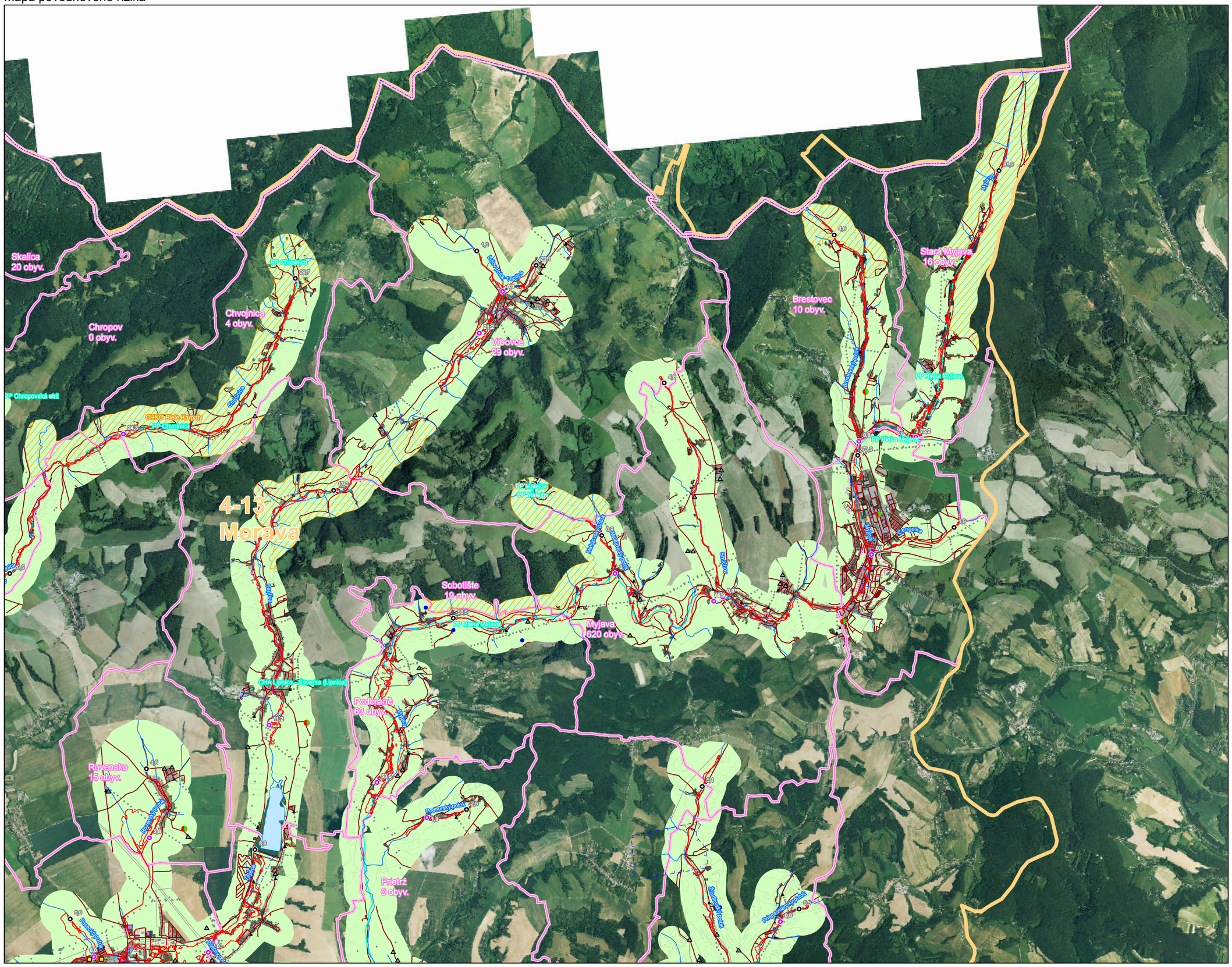

KÓD OBLASTI - NÁZOV TOKU - NÁZOV OBCE

004 - Chvojnica - Chvojnica
008 - Brestovský potok - Brestovec
009 - Cengelka - Myjava
010 - Smíchov - Myjava
011 - Malejovský potok - Myjava
012 - Podhorský potok - Prietrž
013 - Priepasnianský potok - Brezová pod Bradlom
014 - Žriedlovský potok - Brezová pod Bradlom
021 - Lulov potok - Vrbovce
022 - Priečny potok - Senica
023 - Rovenský potok - Rovensko
024 - Pasecký potok - Senica
025 - Teplica - Vrbovce
026 - Teplica - Sobotište
027 - Teplica - Senica
033 - Myjava - Stará Myjava
034 - Myjava - Myjava
035 - Myjava - Podbranč

© GKÚ Bratislava, © ÚGKK SR,
© VÚVH, © ŠOP SR, © SHMÚ,
© SAŽP, © ŠÚ SR,
© EUROSENSE, s.r.o.,
© GEODIS SLOVAKIA, s.r.o.,

Spracované: 12/2013

0 0.5 1 2 3 4 km

1:50 000

© Slovenský vodohospodársky podnik, š.p.

© Ministerstvo životného prostredia Slovenskej republiky

PLÁN MANAŽMENTU POVODŇOVÉHO RIZIKA ČIASTKOVÉHO POVODIA VÁHU

Mapa povodňového rizika

35-12 Horná Súča

KÓD OBLASTI - NÁZOV TOKU - NÁZOV OBCE

121 - Drietomica - Drietoma
122 - Drietomica - Kostolná - Záriečie
123 - Bošáčka - Nová Bošáca

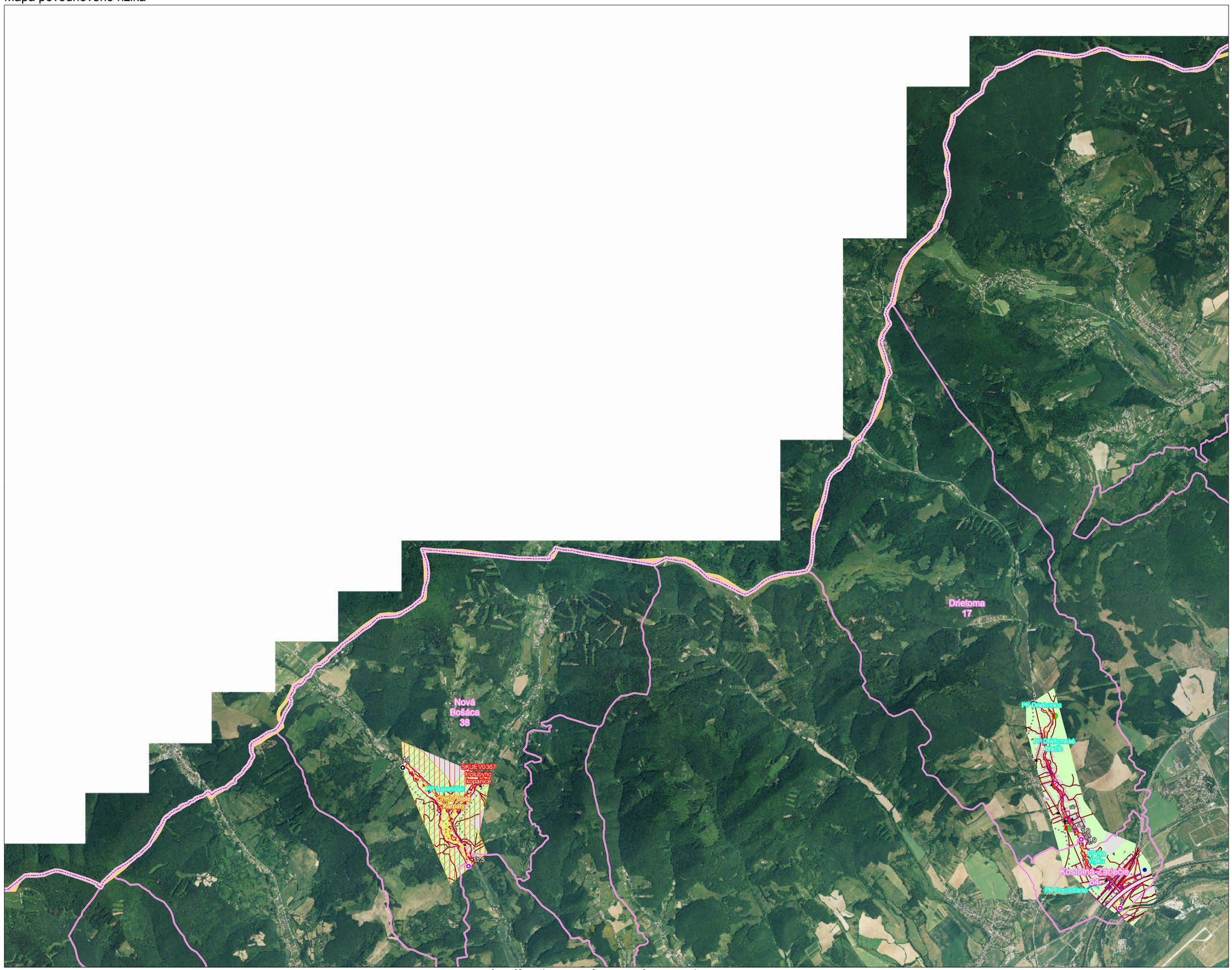

0 0,5 1 2 3 4 km

1:50 000

© GKÚ Bratislava, © ÚGKK SR,
© VÚVH, © ŠOP SR, © SHMÚ,
© SAŽP, © ŠÚ SR,
© EUROSENSE, s.r.o.,
© GEODIS SLOVAKIA, s.r.o.,

Spracované: 12/2013

© Slovenský vodohospodársky podnik, š.p.

© Ministerstvo životného prostredia Slovenskej republiky

PLÁN MANAŽMENTU POVODŇOVÉHO RIZIKA ČIASTKOVÉHO POVODIA VÁHU

35-13 Myjava

Mapa povodňového rizika

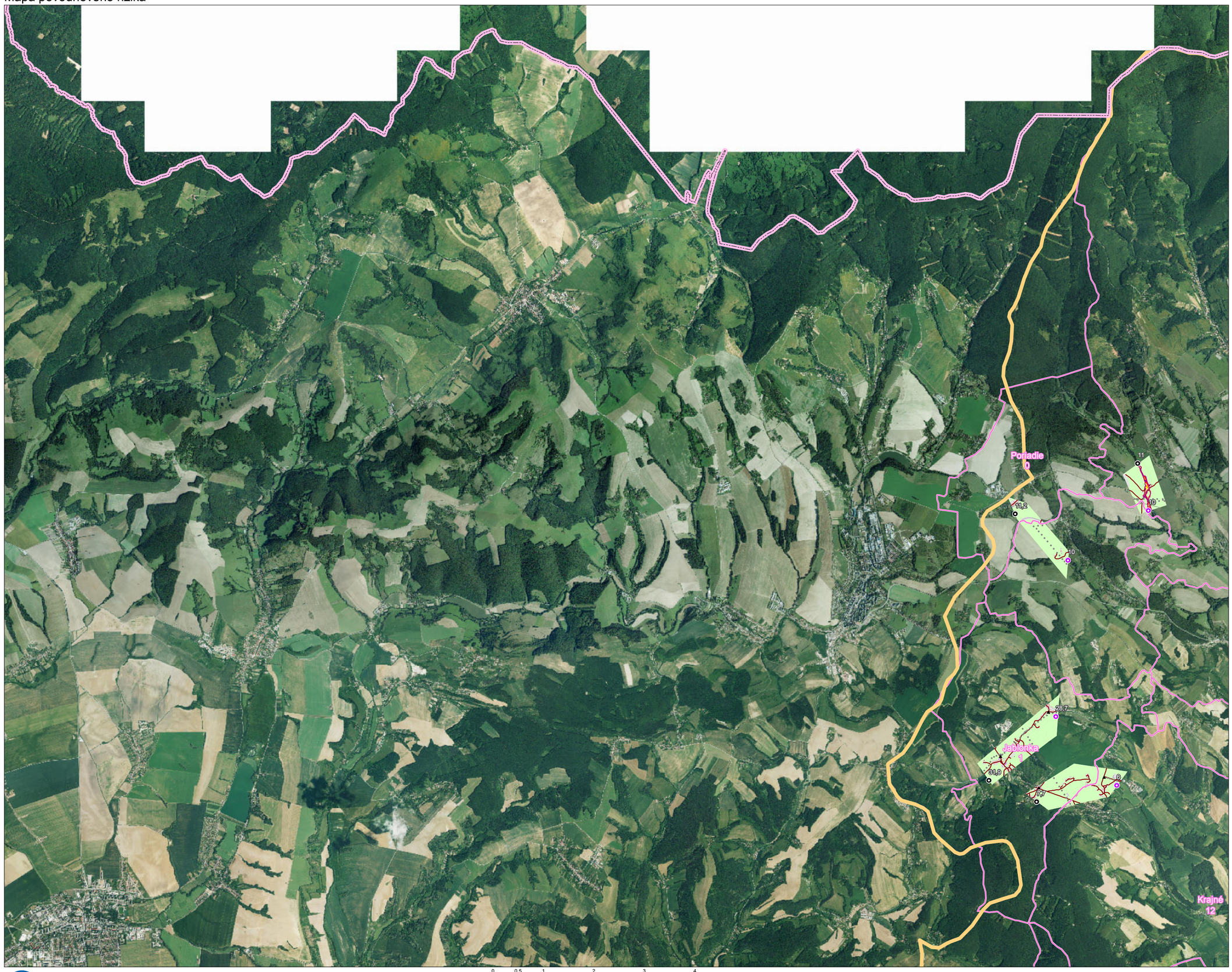

KÓD OBLASTI - NÁZOV TOKU - NÁZOV OBCE

132 - Matejovský potok - Jablonka
134 - Rudník - Poriadie
136 - Kostolník - Stará Turá
141 - Jablonka - Jablonka

© GKÚ Bratislava, © ÚGKK SR,
© VÚVH, © ŠOP SR, © SHMÚ,
© SAŽP, © ŠÚ SR,
© EUROSENSE, s.r.o.,
© GEODIS SLOVAKIA, s.r.o.,

Spracované: 12/2013

0 0,5 1 2 3 4 km

1:50 000

© Slovenský vodohospodársky podnik, š.p.

© Ministerstvo životného prostredia Slovenskej republiky

PLÁN MANAŽMENTU POVODŇOVÉHO RIZIKA ČIASTKOVÉHO POVODIA VÁHU

35-14 Nové Mesto nad Váhom

Mapa povodňového rizika

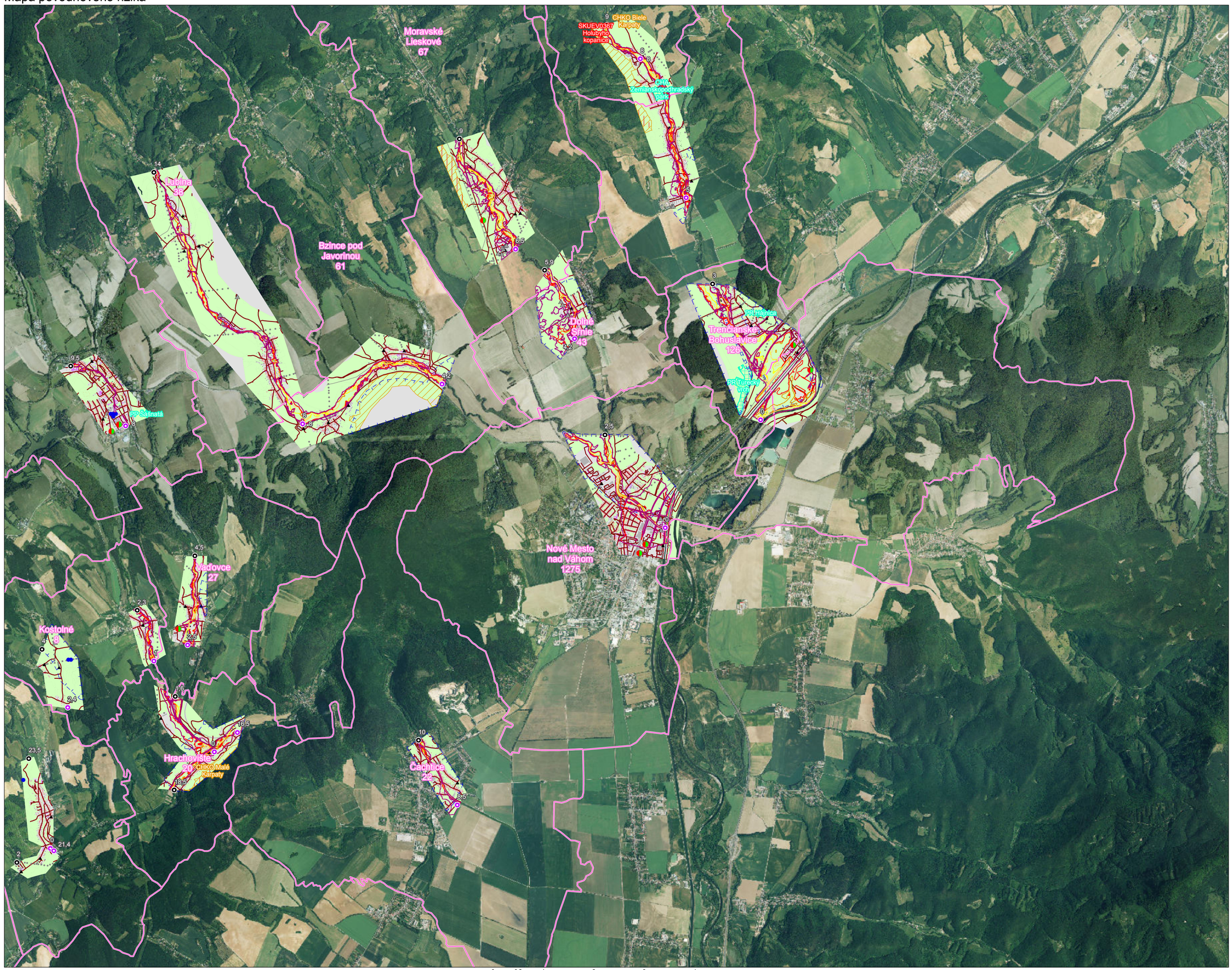

KÓD OBLASTI - NÁZOV TOKU - NÁZOV OBCE

124 - Bošáčka - Zemianske Podhradie
125 - Bošáčka - Bošáca
126 - Bošáčka - Trenčianske Bohuslavice
127 - Kamečnica - Lubina
128 - Kamečnica - Bzince pod Javorinou
129 - Klanečnica - Moravské Lieskové
130 - Klanečnica - Dolné Sŕnie
131 - Klanečnica

© GKÚ Bratislava, © ÚGKK SR,
© VÚVH, © ŠOP SR, © SHMÚ,
© SAŽP, © ŠÚ SR,
© EUROSENSE, s.r.o.,
© GEODIS SLOVAKIA, s.r.o.,

Spracované: 12/2013

© Slovenský vodohospodársky podnik, š.p.

0 0,5 1 2 3 4 km

1:50 000

© Ministerstvo životného prostredia Slovenskej republiky

PLÁN MANAŽMENTU POVODŇOVÉHO RIZIKA ČIASTKOVÉHO POVODIA VÁHU

35-21 Trenčín

Mapa povodňového rizika

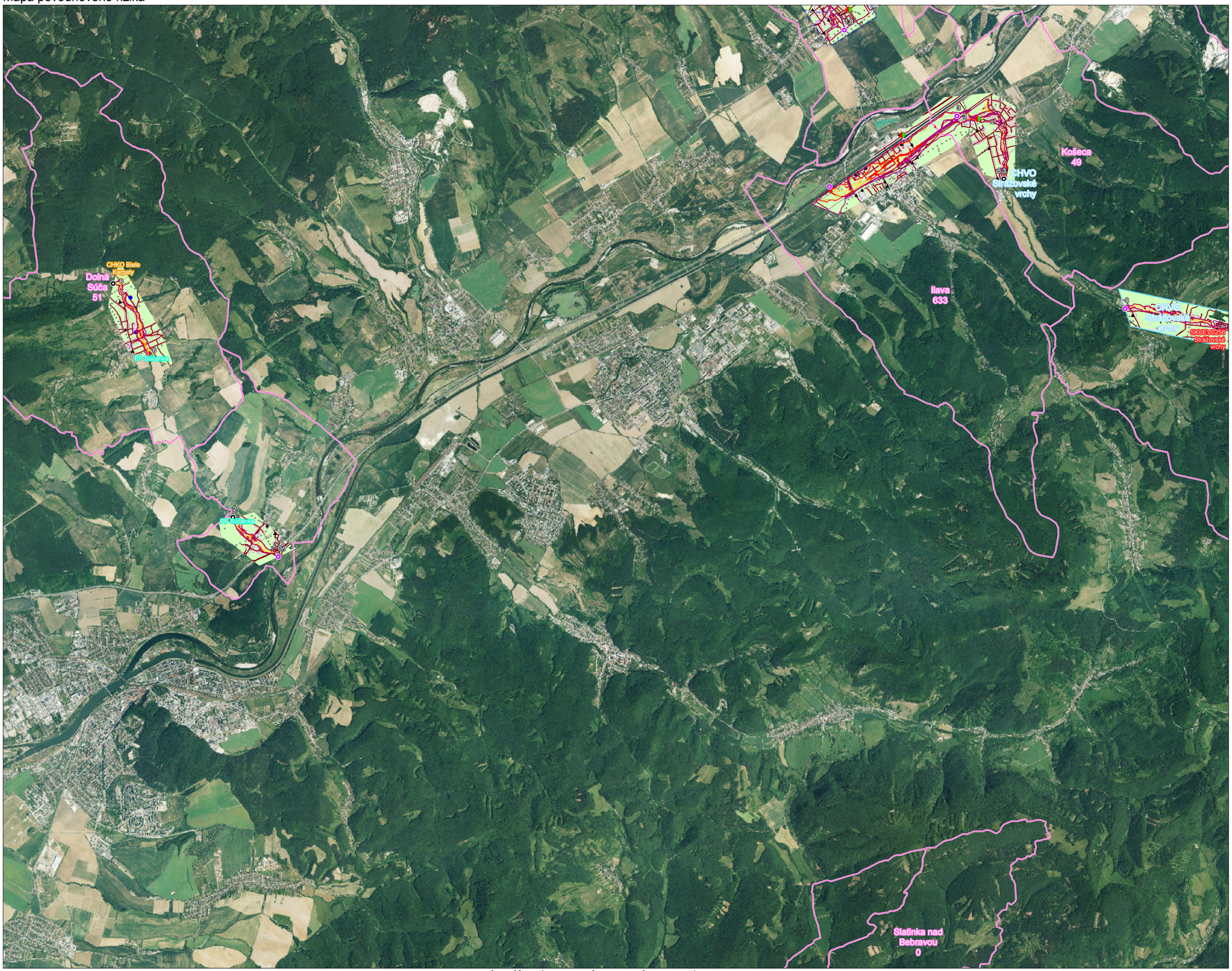

KÓD OBLASTI - NÁZOV TOKU - NÁZOV OBCE

115 - Podhradský potok - Pruské
116 - Súčanka - Dolná Súča
117 - Súčanka - Trenčín
118 - Podhradský potok - Košecké Podhradie
119 - Podhradský potok - Košeca
120 - Podhradský potok - Ilava

© GKÚ Bratislava, © ÚGKK SR,
© VÚVH, © ŠOP SR, © SHMÚ,
© SAŽP, © ŠÚ SR,
© EUROSENSE, s.r.o.,
© GEODIS SLOVAKIA, s.r.o.,

Spracované: 12/2013

0 0,5 1 2 3 4 km

1:50 000

© Slovenský vodohospodársky podnik, š.p.

© Ministerstvo životného prostredia Slovenskej republiky

PLÁN MANAŽMENTU POVODŇOVÉHO RIZIKA ČIASTKOVÉHO POVODIA VÁHU

Mapa povodňového rizika

35-23 Bánovce nad Bebravou



KÓD OBLASTI - NÁZOV TOKU - NÁZOV OBCE

154 - Inovec - Veľké Chlievany, Dvorec
155 - Bebrava - Slatina nad Bebravou
156 - Bebrava - Krásna Ves
157 - Bebrava - Podlužany
158 - Bebrava - Bánovce nad Bebravou
159 - Bebrava - Dolné Naštice

© GKÚ Bratislava, © ÚGKK SR,
© VÚVH, © ŠOP SR, © SHMÚ,
© SAŽP, © ŠÚ SR,
© EUROSENSE, s.r.o.,
© GEODIS SLOVAKIA, s.r.o.,

Spracované: 12/2013

0 0,5 1 2 3 4 km

1:50 000

© Slovenský vodohospodársky podnik, š.p.

© Ministerstvo životného prostredia Slovenskej republiky

PLÁN MANAŽMENTU POVODŇOVÉHO RIZIKA ČIASTKOVÉHO POVODIA VÁHU

35-24 Prievidza

Mapa povodňového rizika

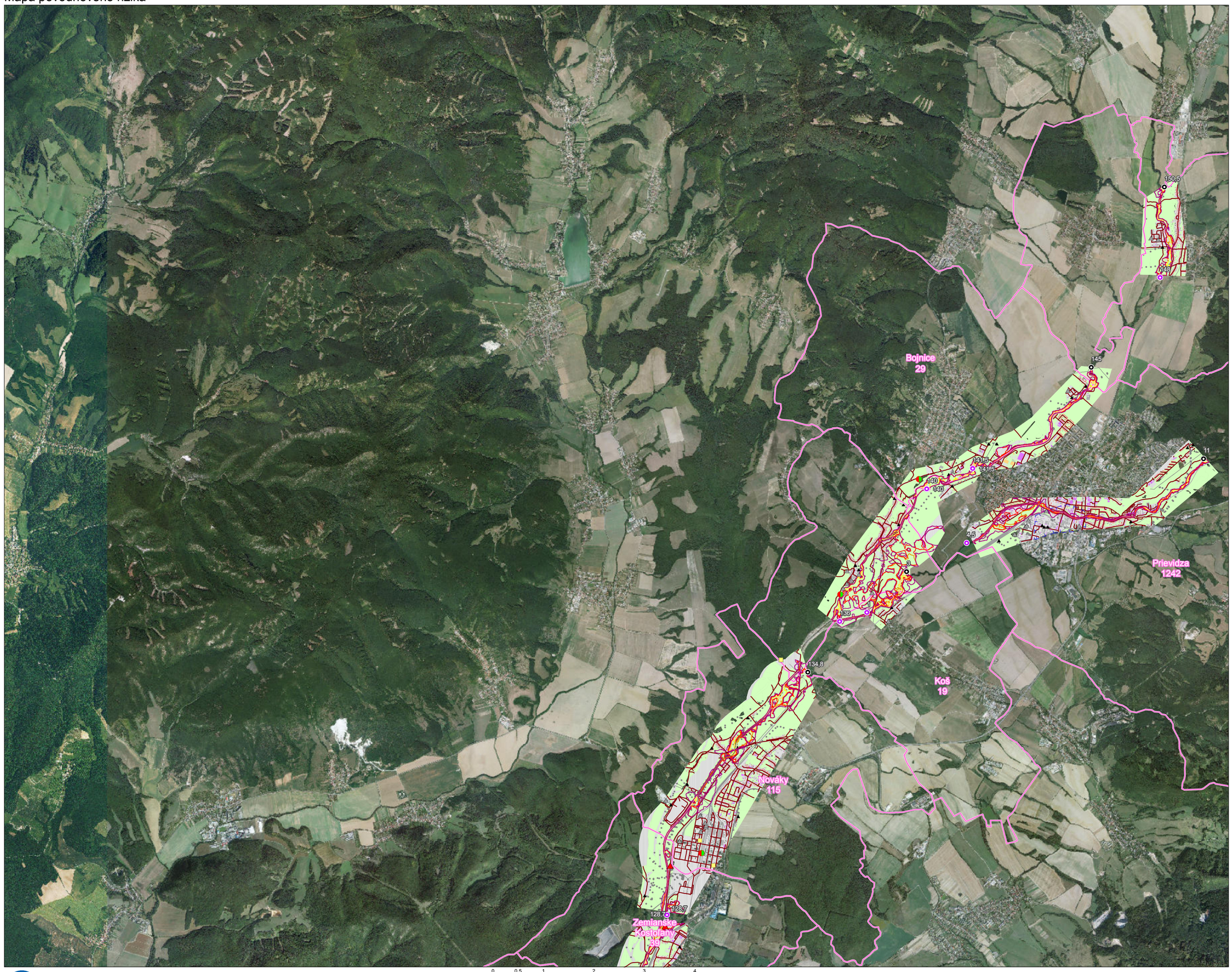

KÓD OBLASTI - NÁZOV TOKU - NÁZOV OBCE

150 - Handlovka - Prievidza
151 - Handlovka - Koš
237 - Nitra - Nedožery-Brezany
238 - Nitra - Prievidza
239 - Nitra - Bojnice
240 - Nitra - Opatovce nad Nitrou
241 - Nitra - Nováky
242 - Nitra - Zemianske Kostoľany

© GKÚ Bratislava, © ÚGKK SR,
© VÚVH, © ŠOP SR, © SHMÚ,
© SAŽP, © ŠÚ SR,
© EUROSENSE, s.r.o.,
© GEODIS SLOVAKIA, s.r.o.,

Spracované: 12/2013

© Slovenský vodohospodársky podnik, š.p.

1:50 000

© Ministerstvo životného prostredia Slovenskej republiky

PLÁN MANAŽMENTU POVODŇOVÉHO RIZIKA ČIASTKOVÉHO POVODIA VÁHU

35-42 Partizánske

Mapa povodňového rizika

KÓD OBLASTI - NÁZOV TOKU - NÁZOV OBCE

242 - Nitra - Zemianske Kostoľany

© GKÚ Bratislava, © ÚGKK SR,
© VÚVH, © ŠOP SR, © SHMÚ,
© SAŽP, © ŠÚ SR,
© EUROSENSE, s.r.o.,
© GEODIS SLOVAKIA, s.r.o.,

Spracované: 12/2013

0 0,5 1 2 3 4 km

1:50 000

© Slovenský vodohospodársky podnik, š.p.

© Ministerstvo životného prostredia Slovenskej republiky