

•  
Podľa rozdeľovníka  
•

Váš list číslo/zo dňa	Naše číslo	Vybavuje/linka	Topoľčany
74/2022 07.02.2022	OU-TO-OSZP-2022/002251-020	Ing. Katarína Gunišová/305	09. 03. 2022

Vec

ROZHODNUTIE

VIDANÉ V ZISŤOVACOM KONANÍ

V prílohe Vám zasielame rozhodnutie č. OU-TO-OSZP-2022/002251-019 vydané v zisťovacom konaní „Zmeny a doplnky č.1 Územného plánu obce Horné Štitáre“, obstarávateľ a Obec Horné Štitáre, Horné Štitáre č. 75, 956 03 Hajná Nová Ves.

Ing. Janka Hubinská  
vedúca odboru

Informatívna poznámka - tento dokument bol vytvorený elektronicky

Rozdeľovník k číslu OU-TO-OSZP-2022/002251-020

Obec Horné Štitáre, Horné Štitáre 75, 956 03 Horné Štitáre

Obec Horné Štitáre, Obecné zastupiteľstvo obce Horné Štitáre, Horné Štitáre 75, 956 03 Horné Štitáre

Obvodný bankský úrad v Banskej Bystrici, 9. mája 2395/2, Banská Bystrica

# OKRESNÝ ÚRAD TOPOĽČANY

## ODBOR STAROSTLIVOSTI O ŽIVOTNÉ PROSTREDIE


Nám. L. Štúra 1738, 955 40 Topoľčany

Číslo spisu

OU-TO-OSZP-2022/002251-019

Topoľčany

08. 03. 2022



### Rozhodnutie

#### Popis konania / Účastníci konania

1. Obec Veľké Dvorany, Obecný úrad, 956 01 Veľké Dvorany č. 2
2. Obec Urmince, Obecný úrad, 956 02 Urmince č. 493
3. Obec Horné Obdokovce, Obecný úrad, 956 08 Horné Obdokovce č. 389
4. Obec Hajná Nová Ves, Obecný úrad, 956 03 Hajná Nová Ves č. 76
5. Obec Blesovce, Obecný úrad, 956 01 Blesovce č. 117
6. Ministerstvo dopravy a výstavby SR, Nám. slobody 6, 810 05 Bratislava
7. Ministerstvo obrany SR, Správa nehnuteľného majetku a výstavby, Kutuzovova 8, 832 47 Bratislava
8. Ministerstvo životného prostredia SR, Odbor štátnej geologickej správy, Námestie L. Štúra 1, 812 35 Bratislava
9. Okresný úrad Nitra, Odbor výstavby a bytovej politiky, Oddelenie územného plánovania, J. Vuruma 1, 949 01 Nitra
10. Okresný úrad Nitra, Odbor starostlivosti o životné prostredie, Štefánikova tr. 69, 949 01 Nitra
11. Okresný úrad Nitra, Odbor opravných prostriedkov, Referát pôdohospodárstva, Štefánikova tr. 69, 949 01 Nitra
12. Okresný úrad Topoľčany, Odbor krízového riadenia, Nám. L. Štúra 1738, 955 40 Topoľčany
13. Okresný úrad Topoľčany, Odbor starostlivosti o životné prostredie, Nám. L. Štúra 1738, 955 40 Topoľčany
14. Okresný úrad Topoľčany, Odbor cestnej dopravy a pozemných komunikácií, Nám. L. Štúra 1738, 955 40 Topoľčany
15. Krajský pamiatkový úrad v Nitre, Jána Pavla II. 8, 949 01 Nitra
16. Regionálny úrad verejného zdravotníctva v Topoľčanoch, Stummerova 1856, 955 01 Topoľčany
17. Okresné riaditeľstvo Hasičského a záchranného zboru Topoľčany, Krušovská 1357, 955 01 Topoľčany
18. Obvodný banský úrad v Banskej Bystrici, ul. 9. mája 2, 975 90 Banská Bystrica
19. Slovenský vodohospodársky podnik š.p., OZ Povodie hornej Nitry, Nábřežie I. Krasku 834/3, 921 80 Piešťany

#### Výrok

Okresný úrad Topoľčany, odbor starostlivosti o životné prostredie (ďalej len „OÚ Topoľčany“) ako príslušný orgán štátnej správy podľa § 5 zákona č. 525/2003 Z.z. o štátnej správe starostlivosti o životné prostredie a o zmene a doplnení niektorých zákonov v znení neskorších predpisov, podľa § 53 ods. 1 písm. c) a podľa § 56 písm. b) zákona č. 24/2006 Z. z. o posudzovaní vplyvov na životné prostredie a o zmene a doplnení niektorých zákonov v znení neskorších predpisov (ďalej len „zákon o posudzovaní“), vydáva podľa § 7 ods. 5 zákona o posudzovaní, na základe oznámenia o strategickom dokumente „Zmeny a doplnky č.1 Územného plánu obce Horné Štitáre“, ktoré predložil obstarávateľ Obec Horné Štitáre, Horné Štitáre č. 75, 956 03 Hajná Nová Ves, IČO: 00310450 v zastúpení starostom obce Mgr. Martinom Fulkom, po ukončení zisťovacieho konania toto rozhodnutie:

Navrhovaný strategický dokument „Zmeny a doplnky č.1 Územného plánu obce Horné Štitáre“

sa nebude posudzovať

podľa zákona č. 24/2006 Z. z. o posudzovaní vplyvov na životné prostredie a o zmene a doplnení niektorých zákonov v znení neskorších predpisov.

Zo stanovísk doručených k oznámeniu o strategickom dokumente vyplynuli pripomienky a požiadavky, ktoré bude potrebné rešpektovať pri spracovávaní návrhu strategického dokumentu v ďalšom procese jeho schvaľovania a realizácie:

- Pre výrub drevín (stromov a krovitých porastov) z dôvodu realizácie zmien na danom území je potrebný súhlas v zmysle § 47 zákona o ochrane prírody. Výrub je možné zrealizovať v období vegetačného pokoja (od 1.10. – do konca februára kalendárneho roka) a to na základe právoplatného rozhodnutia. Výrub možno uskutočniť až po vydaní a nadobudnutí právoplatnosti stavebného povolenia.
  - Pri realizácii stavebných prác postupovať podľa § 4 zákona o ochrane prírody, aby nedošlo k zbytočnému úhynu, poškodzovaniu alebo zničeniu rastlín, živočíchov alebo ich biotopov.
  - V návrhu zmien a doplnkov územného plánu obce sú navrhované také činnosti – rozvojové plochy na bývanie, plochy a objekty výroby, ktoré môžu dosiahnuť prahové hodnoty uvedené v prílohe č. 8 zákona č. 24/2006 Z.z. o posudzovaní vplyvov na životné prostredie a o zmene a doplnení niektorých zákonov v znení neskorších predpisov. Pred spracovaním projektovej dokumentácie pre územné konanie a stavebné povolenie konkrétnej činnosti je potrebné postupovať podľa zákona č. 24/2006 Z.z. o posudzovaní vplyvov na životné prostredie a o zmene a doplnení niektorých zákonov v znení neskorších predpisov.
  - Pri navrhovaní využívania územia žiadame zachovanie a zvyšovanie plôch zelene, ktorá je jedným zo základných predpokladov adaptácie na nepriaznivé dôsledky klimatických zmien, regulácie miestnej mikroklímy (teploty, prašnosti), zadržiavanie zrážkovej vody a má pozitívny vplyv na zdravie obyvateľstva.
  - Žiadame riešiť a dbať na dôsledné uplatňovanie požiadaviek civilnej ochrany v súlade so zákonom č.42/1994 Z.z. o civilnej ochrane obyvateľstva v znení neskorších predpisov a vyhlášky Ministerstva vnútra Slovenskej republiky č. 532/2006 Z. z. o podrobnostiach na zabezpečenie stavebno-technických požiadaviek a technických podmienok zariadení civilnej ochrany v znení vyhlášky Ministerstva vnútra Slovenskej republiky č.399/2012 Z.z /, vyhlášky Ministerstva vnútra Slovenskej republiky č. 388/2006 Z. z. o podrobnostiach na zabezpečovanie technických a prevádzkových podmienok informačného systému civilnej ochrany a zákona č.7/2010 Z.z. o ochrane pred povodňami v znení neskorších predpisov, tak ako to máte upravené v platnom Územnom pláne obce Horné Štitáre a to v časti:
    - 2.10 Návrh riešenia záujmov obrany štátu, požiarnej ochrany, ochrany pred povodňami
- Návrh riešenia záujmov obrany štátu s odkazom na kap. 2.12.5.
- 2.12 Návrh verejného dopravného a technického vybavenia
- 2.12.5 Zariadenia civilnej ochrany
- V katastrálnom území obce Horné Štitáre (ďalej len „predmetné územie“) je evidovaná jedna opustená skládka bez prekrytia tak, ako je zobrazená na priloženej mape. Ministerstvo odporúča uvedenú skládku odpadov dostatočne zohľadniť v územnoplánovacej dokumentácii. Predmetné územie spadá do stredného radónového rizika tak, ako je to zobrazené na priloženej mape. Stredné radónové riziko môže negatívne ovplyvniť možnosti ďalšieho využitia územia.
  - Vhodnosť a podmienky stavebného využitia územia s výskytom stredného radónové rizika je potrebné posúdiť podľa zákona č. 355/2007 Z. z. o ochrane, podpore a rozvoji verejného zdravia a o zmene a doplnení niektorých zákonov v znení neskorších predpisov a vyhlášky Ministerstva zdravotníctva Slovenskej republiky č. 98/2018 Z. z., ktorou sa ustanovujú podrobnosti o obmedzovaní ožiarenia pracovníkov a obyvateľov z prírodných zdrojov ionizujúceho žiarenia.
  - Navrhovaná zmena Z1 a doplnok D1 je situovaný v blízkosti vodného toku Perkovský potok. V rámci rozvoja v daných lokalitách požaduje Slovenský vodohospodársky podnik rešpektovať a do textovej časti dokumentácie zapracovať:
    - Pred vydaním stavebného povolenia na výstavbu v lokalitách žiadame vypracovať a predložiť hydrotechnické posúdenie koryta toku – výpočet zameraný na stanovenie kapacity koryta pri prietoku Q100 a určenie rozsahu záplavového územia. Následne žiadame výstavbu situovať mimo zistené záplavové územie v súlade s § 20 zákona č. 7/2010 Z.z. o ochrane pred povodňami v znení neskorších predpisov.
    - V súlade s vykonávacou normou STN 75 2102 žiadame rešpektovať ochranné pásmo vodného toku Perkovský potok v šírke min. 5 m od brehovej čiary.

- V ochrannom pásme ktoré požadujeme ponechať bez trvalého oplotenia, nie je prípustná orba, stavanie objektov, zmena reliéfu ťažbou, navážkami, manipulácia s látkami škodiacimi vodám, výstavba súbežných inžinierskych sietí. Osadenie stavieb, oplotenie samotného pozemku resp. akékoľvek stavebné objekty v dotyku s vodným tokom požadujeme umiestňovať za hranicu ochranného pásma.
- Upozorňujeme Vás, že pri výkone správy vodného toku a správy vodných stavieb alebo zariadení (§ 49 zákona o vodách č. 364/2004 Z.z.) môže správca vodného toku užívať pobrežné pozemky. Pobrežnými pozemkami sú v závislosti od druhu opevnenia brehu a druhu vegetácie pri vodohospodársky významných vodných tokoch do 10 m od brehovej čiary.
- Upozorňujeme Vás, že podľa § 49 ods. 5 zákona o vodách 364/2004 Z.z. správca vodného toku nezodpovedá za škody spôsobené mimoriadnou udalosťou a škody vzniknuté užívaním vodných tokov.
- Navrhovaná lokalita doplnok D2 v rámci ktorého sa navrhuje čistiareň odpadových vôd je situovaná v blízkosti vodného toku Perkovský potok. Výstavbu žiadame umiestniť mimo záplavové územie Perkovského potoka pri prietoku Q100, za hranicu ochranného pásma v šírke min. 5 m od brehovej čiary a ponechať prístup správcu vodného toku na pobrežné pozemky v šírke min. 10 m pre účely zabezpečenia údržby a povodňovej aktivity.
- Odvádzanie dažďových vôd zo striech a spevnených plôch resp. pridaného množstva povrchového odtoku, je potrebné riešiť prioritne vsakovaním do podlažia v mieste dopadu. V prípade nevhodných hydrogeologických podmienok riešiť akumuláciou v retenčných nádržiach a využívať ju v období sucha napr. na zavlažovanie.

### **Odôvodnenie**

Obstarávateľ Obec Horné Štitáre, Horné Štitáre č. 75, 956 03 Hajná Nová Ves, IČO: 00310450 v zastúpení starostom obce Mgr. Martinom Fulkom, predložil OÚ Topoľčany podľa § 5 ods. 1 zákona o posudzovaní dňa 10.02.2022 Oznámenie o strategickom dokumente „Zmeny a doplnky č.1 Územného plánu obce Horné Štitáre“ (ďalej len „oznámenie“).

Obstaranie zmien a doplnkov č. 1 Územného plánu obce Horné Štitáre vyvolala požiadavka právnickej osoby - vlastníka pozemkov na ich nové funkčné využitie - rozšírenie plôch pre bývanie na južnom okraji obce, zmena lokalizácie navrhovanej čistiarene odpadových vôd, ako aj umiestnenie retenčnej nádrže na závlahu ovocného sadu. Súčasne bolo potrebné do územnoplánovacej dokumentácie premietnuť nové legislatívne úpravy – zmenu definície cestného ochranného pásma, zrušenie ochranného pásma cintorína, nakoľko nebolo stanovené vo VZN obce. Na základe oznámenia predloženého obstarávateľom vykonal OÚ Topoľčany podľa § 7 ods. 1 zákona o posudzovaní zisťovacie konanie, či sa strategický dokument bude posudzovať podľa zákona.

V rámci zisťovacieho konania OÚ Topoľčany v súlade s § 6 ods. 2 zákona o posudzovaní zverejnil oznámenie na webovom sídle Ministerstva životného prostredia Slovenskej republiky a rozoslal oznámenie na zaujatie stanoviska dotknutým orgánom, dotknutým obciam a schvaľujúcemu orgánu. Súčasne oznámil miesto a čas konania konzultácie podľa § 63 zákona o posudzovaní.

V zákonom stanovenom termíne doručili na OÚ Topoľčany svoje písomné stanoviská tieto subjekty (stanoviská sú uvádzané v skrátenom znení):

1. Regionálny úrad verejného zdravotníctva so sídlom v Topoľčanoch  
(list č. RÚVZ/2022/00508 zo dňa 18.02.2022, doručený dňa 22.02.2022)

- Súhlasí sa s návrhom žiadateľa.
- Po preštudovaní predloženého oznámenia nepožadujeme ďalšie posudzovanie strategického dokumentu: Zmeny a doplnky č. 1 Územného plánu obce Horné Štitáre podľa zákona č. 24/2006 Z. z. o posudzovaní vplyvov na životné prostredie a o zmene a doplnení niektorých zákonov v znení neskorších predpisov.

2. Obvodný Banský úrad v Banskej Bystrici  
(list č. 780-815/2022 zo dňa 22.02.2022, doručený dňa 22.02.2022)

- OBÚ v Banskej Bystrici neeviduje v katastrálnom území obce Horné Štitáre chránené ložiskové územia, dobývacie priestory a ani ložiská nevyhradených nerastov.
- Na základe uvedeného OBÚ v Banskej Bystrici nemá námietky k strategickému dokumentu a nepovažuje za potrebné, aby sa tento strategický dokument posudzoval podľa zákona č. 24/2006 Z. z..

3. Okresný úrad Topoľčany, odbor starostlivosti o životné prostredie, štátna správa ochrany prírody a krajiny (list č. OU-TO-OSZP-2022/002494 zo dňa 21.02.2022, doručený dňa 23.02.2022)

- V katastrálnom území obce Horné Štitáre sa nenachádza žiadne chránené územie ani územie európskeho významu. V predmetnom území platí 1 stupeň ochrany v zmysle § 12 zákona č. 543/2002 Z.z. o ochrane prírody a krajiny v znení neskorších predpisov (ďalej len „zákon o ochrane prírody“).
- Pre výrub drevín (stromov a krovitých porastov) z dôvodu realizácie zmien na danom území je potrebný súhlas v zmysle § 47 zákona o ochrane prírody. Výrub je možné zrealizovať v období vegetačného pokoja (od 1.10. – do konca februára kalendárneho roka) a to na základe právoplatného rozhodnutia. Výrub možno uskutočniť až po vydaní a nadobudnutí právoplatnosti stavebného povolenia.
- Upozorňujú aj na povinnosť podľa § 4 zákona o ochrane prírody, ako postupovať pri realizácii stavebných prác, aby nedošlo k zbytočnému úhynu, poškodzovaniu alebo zničeniu rastlín, živočíchov alebo ich biotopov.

4. Okresný úrad Nitra, odbor starostlivosti o životné prostredie, oddelenie štátnej správy vôd a vybraných zložiek životného prostredia kraja

(list č. OU-NR-OSZP2-2022/014870 zo dňa 24.02.2022, doručený dňa 25.02.2022)

- V návrhu zmien a doplnkov územného plánu obce sú navrhované také činnosti – rozvojové plochy na bývanie, plochy a objekty výroby, ktoré môžu dosiahnuť prahové hodnoty uvedené v prílohe č. 8 zákona č. 24/2006 Z.z. o posudzovaní vplyvov na životné prostredie a o zmene a doplnení niektorých zákonov v znení neskorších predpisov. Pred spracovaním projektovej dokumentácie pre územné konanie a stavebné povolenie konkrétnej činnosti je potrebné postupovať podľa zákona č. 24/2006 Z.z. o posudzovaní vplyvov na životné prostredie a o zmene a doplnení niektorých zákonov v znení neskorších predpisov.
- Žiadame pri navrhovaní využívania územia zachovanie a zvyšovanie plôch zelene, ktorá je jedným zo základných predpokladov adaptácie na nepriaznivé dôsledky klimatických zmien, regulácie miestnej mikroklímy (teploty, prašnosti), zadržiavanie zrážkovej vody a má pozitívny vplyv na zdravie obyvateľstva. Plochy zelene (najmä stromy a kríky) budú plniť aj ekosystémové služby a vytvárať adekvátnu kompenzáciu voči celkovej zastavanej ploche. Zvyšovanie podielu zastavanej plochy a zastavanosti územia spôsobuje presušovanie, prehrievanie a zvyšovanie prašnosti ovzdušia, znižovanie priaznivej mikroklímy, čo má z dlhodobého hľadiska negatívne ekologické a socio-ekonomické dopady a zároveň sa znižuje aj stupeň ekologickej stability územia.
- Úrad ako dotknutý orgán v zmysle § 3 písm. p) zákona nemá ďalšie pripomienky k predloženému oznámeniu o strategickom dokumente a navrhuje neposudzovať predložený strategický dokument podľa zákona č. 24/2006 Z. z. o posudzovaní vplyvov na životné prostredie a o zmene a doplnení niektorých zákonov v znení neskorších predpisov.

5. Okresný úrad Topoľčany, odbor krízového riadenia

(list č. OU-TO-OKR-2022/000505-012 zo dňa 25.02.2022, doručený dňa 25.02.2022)

- Ako dotknutý orgán štátnej správy Vás v rámci schvaľovacieho procesu pri povoloňovacích konaniach v zmysle Zákona č.50/1976 Z.z. o územnom plánovaní a stavebnom poriadku (stavebný zákon) žiadame riešiť a dbať na dôsledné uplatňovanie požiadaviek civilnej ochrany v súlade so zákonom č.42/1994 Z.z. o civilnej ochrane obyvateľstva v znení neskorších predpisov a vyhlášky Ministerstva vnútra Slovenskej republiky č. 532/2006 Z. z. o podrobnostiach na zabezpečenie stavebno-technických požiadaviek a technických podmienok zariadení civilnej ochrany v znení vyhlášky Ministerstva vnútra Slovenskej republiky č.399/2012 Z.z./, vyhlášky Ministerstva vnútra Slovenskej republiky č. 388/2006 Z. z. o podrobnostiach na zabezpečovanie technických a prevádzkových podmienok informačného systému civilnej ochrany a zákona č.7/2010 Z.z. o ochrane pred povodňami v znení neskorších predpisov, tak ako to máte upravené v platnom Územnom pláne obce Horné Štitáre a to v časti:

- 2.10 Návrh riešenia záujmov obrany štátu, požiarnej ochrany, ochrany pred povodňami

Návrh riešenia záujmov obrany štátu s odkazom na kap. 2.12.5.

2.12 Návrh verejného dopravného a technického vybavenia

2.12.5 Zariadenia civilnej ochrany

- Iné zásadné pripomienky k návrhu územného plánu v časti civilná ochrana obyvateľstva nemáme.
- Po preštudovaní a posúdení predloženého strategického dokumentu odbor krízového riadenia Okresného úradu Topoľčany dospel k záveru, že predložené Zmeny a doplnky č. 1 - Územného plánu obce Horné Štitáre, nie je potrebné posudzovať podľa zákona NR SR č. 24/2006 Z.z. o posudzovaní vplyvov na životné prostredie a zmene a doplnení niektorých zákonov.

6. Okresný úrad Nitra, odbor výstavby a bytovej politiky

(list č. OU-NR-OVBP1-2022-/014704-002 zo dňa 25.02.2022, doručený dňa 25.02.2022)

• K predloženému dokumentu „Oznámenie o strategickom dokumente - Zmeny a doplnky č.1 Územného plánu obce Horné Štitáre“ Okresný úrad Nitra, Odbor výstavby a bytovej politiky nemá pripomienky. V zmysle záväzného metodického usmernenia „Metodické usmernenie MŽP SR a MDVRR SR k problematike posudzovania územnoplánovacej dokumentácie ako strategického dokumentu podľa zákona č. 24/2006 Z. z. o posudzovaní vplyvov na ŽP a o zmene a doplnení niektorých zákonov v znení neskorších predpisov“ zo dňa 29.01.2014, predložený strategický dokument, vzhľadom na charakter navrhovaných opatrení v území nie je potrebné posudzovať v zmysle zákona.

7. Okresný úrad Topoľčany, odbor starostlivosti o životné prostredie, štátna vodná správa

(list č. OU-TO-OSZP/2021/010631 zo dňa 01.03.2022, doručený dňa 01.03.2022)

• Okresný úrad Topoľčany, odbor starostlivosti o životné prostredie, ako miestne príslušný orgán štátnej vodnej správy podľa § 61 zákona č. 364/2004 Z. z. o vodách (vodný zákon) a § 5 zákona č. 525/2003 Z. z. o štátnej správe starostlivosti o životné prostredie a o zmene a doplnení niektorých zákonov súhlasí s oznámením o strategickom dokumente „Zmeny a doplnky č.1 Územného plánu obce Horné Štitáre“.

• Orgán štátnej vodnej správy nepožaduje posudzovať strategický dokument „Zmeny a doplnky č.1 Územného plánu obce Horné Štitáre“ v zmysle zákona.

8. Okresný úrad Topoľčany, odbor starostlivosti o životné prostredie, štátna správa ochrany ovzdušia

(list č. OU-TO-OSZP-2021/010729 zo dňa 01.03.2022, doručený dňa 01.03.2022)

• Po preštudovaní predloženého oznámenia štátna správa ochrany ovzdušia Okresného úradu Topoľčany, odboru starostlivosti o životné prostredie nemá k oznámeniu o strategickom dokumente pripomienky a nepožaduje posúdenie návrhu strategického dokumentu v zmysle zákona č. 24/2006 Z.z. o posudzovaní vplyvov na životné prostredie a o zmene a doplnení niektorých zákonov v znení neskorších predpisov.

9. Ministerstvo životného prostredia SR, Odbor štátnej geologickej správy

(list č. 4066/2022-5.3, 10846/2022, zo dňa 18.02.2022, doručený dňa 01.03.2022)

• V katastrálnom území obce Horné Štitáre (ďalej len „predmetné územie“) je evidovaná jedna opustená skládka bez prekrytia tak, ako je zobrazená na priloženej mape. Ministerstvo odporúča uvedenú skládku odpadov dostatočne zohľadniť v územnoplánovacej dokumentácii.

• Predmetné územie spadá do stredného radónového rizika tak, ako je to zobrazené na priloženej mape. Stredné radónové riziko môže negatívne ovplyvniť možnosti ďalšieho využitia územia.

• Informácie o geotermálnej energii v predmetnom území sú k dispozícii na webovej stránke Štátneho geologického ústavu Dionýza Štúra – aplikácia Atlas geotermálnej energie <http://apl.geology.sk/mapportal/#/aplikacia/14>.

• Podľa § 20 ods. 3 geologického zákona ministerstvo vymedzuje ako riziká stavebného využitia územia výskyt stredného radónového rizika. Vhodnosť a podmienky stavebného využitia územia s výskytom stredného radónového rizika je potrebné posúdiť podľa zákona č. 355/2007 Z. z. o ochrane, podpore a rozvoji verejného zdravia a o zmene a doplnení niektorých zákonov v znení neskorších predpisov a vyhlášky Ministerstva zdravotníctva Slovenskej republiky č. 98/2018 Z. z., ktorou sa ustanovujú podrobnosti o obmedzovaní ožiarenia pracovníkov a obyvateľov z prírodných zdrojov ionizujúceho žiarenia.

10. Slovenský vodohospodársky podnik, štátny podnik

(list č. CS SVP OZ PN 2628/2022/4, CZ 8508/220 zo dňa 28.02.2022, doručený dňa 04.03.2022)

• Návrh Zmien a doplnkov č.1 vyvolá nároky na zásobovanie pitnou vodou v rozvojových plochách doplnku D1 a zmien Z1 a Z2.

• Katastrálnym územím obce preteká vodohospodársky významný vodný tok Perkovský potok a jeho bezmenný pravostranný prítok. Východnou hranicou katastrálneho územia preteká tok Bodok.

• Navrhovaná zmena Z1 a doplnok D1 je situovaný v blízkosti vodného toku Perkovský potok. V rámci rozvoja v daných lokalitách požadujeme rešpektovať a textovej časti dokumentácie zapracovať:

- Pred vydaním stavebného povolenia na výstavbu v lokalitách žiadame vypracovať a našej organizácii predložiť hydrotechnické posúdenie koryta toku – výpočet zameraný na stanovenie kapacity koryta pri prietoku Q100 a určenie rozsahu záplavového územia. Následne žiadame výstavbu situovať mimo zistené záplavové územie v súlade s § 20 zákona č. 7/2010 Z.z. o ochrane pred povodňami v znení neskorších predpisov.

- V súlade s vykonávacou normou STN 75 2102 žiadame rešpektovať ochranné pásmo vodného toku Perkovský potok v šírke min. 5 m od brehovej čiary.

- V ochrannom pásme ktoré požadujeme ponechať bez trvalého oplotenia, nie je prípustná orba, stavanie objektov, zmena reliéfu ťažbou, navážkami, manipulácia s látkami škodiacimi vodám, výstavba súbežných inžinierskych sietí. Osadenie stavieb, oplotenie samotného pozemku resp. akékoľvek stavebné objekty v dotyku s vodným tokom požadujeme umiestňovať za hranicu ochranného pásma.
- Upozorňujeme Vás, že pri výkone správy vodného toku a správy vodných stavieb alebo zariadení (§ 49 zákona o vodách č. 364/2004 Z.z.) môže správca vodného toku užívať pobrežné pozemky. Pobrežnými pozemkami sú v závislosti od druhu opevnenia brehu a druhu vegetácie pri vodohospodársky významných vodných tokoch do 10 m od brehovej čiary.
- Upozorňujeme Vás, že podľa § 49 ods. 5 zákona o vodách 364/2004 Z.z. správca vodného toku nezodpovedá za škody spôsobené mimoriadnou udalosťou a škody vzniknuté užívaním vodných tokov.
- Navrhovaná lokalita doplnok D2 v rámci ktorého sa navrhuje čistiareň odpadových vôd je situovaná v blízkosti vodného toku Perkovský potok. Výstavbu žiadame umiestniť mimo záplavové územie Perkovského potoka pri prietoku Q100, za hranicu ochranného pásma v šírke min. 5 m od brehovej čiary a ponechať prístup správcu vodného toku na pobrežné pozemky v šírke min. 10 m pre účely zabezpečenia údržby a povodňovej aktivity.
- Odvádzanie dažďových vôd zo striech a spevnených plôch resp. pridaného množstva povrchového odtoku, je potrebné riešiť prioritne vsakovaním do podlažia v mieste dopadu. V prípade nevhodných hydrogeologických podmienok riešiť akumuláciou v retenčných nádržiach a využívať ju v období sucha napr. na zavlažovanie. Odvádzanie pridaného odtoku z územia povrchovým odtokom nie je vhodným riešením. Pridaný odtok v porovnaní so súčasným stavom povrchového odtoku môže v nižšie položených územiach spôsobiť vybreženie vody z koryta, zaplavenie územia a ohroziť zdravie a majetky obyvateľstva. Taktiež dôjde k odtoku vody, ktorá môže v období sucha v území chýbať.

Oznámenie bolo verejnosti prístupné na úradnej tabuli obce v dobe od 16.02.2022 do 07.03.2022. Verejnosť sa v zákonom stanovenej lehote počas zisťovacieho konania k oznámeniu nevyjadřila.

Zo stanoviska žiadneho zo zainteresovaných subjektov nevyplývalo, že je predpoklad očakávaných vplyvov na životné prostredie takého významu, aby vzniesli požiadavku na ďalšie posudzovanie strategického dokumentu.

OÚ Topoľčany ako príslušný orgán sa pri svojom rozhodovaní zaoberal pripomienkami uvedenými v stanoviskách zainteresovaných orgánov a akceptoval opodstatnené pripomienky a požiadavky v rozsahu, ako sú uvedené v stanoviskách dotknutých orgánov štátnej správy. Všetky pripomienky je potrebné zapracovať v ďalšom stupni schvaľovacieho procesu.

OÚ Topoľčany v rámci zisťovacieho konania posúdil oznámenie o strategickom dokumente z hľadiska jeho povahy, miesta vykonávania, najmä jeho únosného zaťaženia a ochranu poskytovanú podľa osobitných predpisov, významu očakávaných vplyvov na životné prostredie a zdravie obyvateľstva, úrovne spracovania oznámenia a kritérií pre zisťovacie konanie podľa prílohy č. 3 k zákonu o posudzovaní. Prihliadal pri tom na stanoviská k oznámeniu od zainteresovaných subjektov a rozhodol tak, ako je uvedené vo výrokovej časti tohto rozhodnutia.

Upozornenie: „Zmeny a doplnky č.1 Územného plánu obce Horné Štitáre“ je dokument s miestnym dosahom, preto v súlade s § 7 ods. 7 zákona o posudzovaní dotknutá obec bez zbytočného odkladu informuje verejnosť o tomto rozhodnutí spôsobom v mieste obvyklým.

Ak sa zistí, že skutočné vplyvy posudzovanej činnosti sú väčšie, ako sa uvádza v strategickom dokumente, je ten, kto činnosť vykonáva, povinný zabezpečiť opatrenia na zosúladienie skutočného vplyvu s vplyvom uvedeným v strategickom dokumente a v súlade s podmienkami určenými v rozhodnutí o povolení činnosti podľa osobitných predpisov.

### **Poučenie**

Poučenie: Zisťovacie konanie sa nevykonáva podľa zákona č. 71/1967 Zb. o správnom konaní (správny poriadok) v znení neskorších predpisov, a preto sa voči nemu nemožno odvolať. Toto rozhodnutie je preskúmateľné súdom.

### Príloha:

- mapa v mierke 1 : 25 000 s vyznačením skládok odpadov a radónového rizika

Ing. Janka Hubinská

Informatívna poznámka - tento dokument bol vytvorený elektronicky orgánom verejnej moci

IČO: 00151866 Sufix: 10328

Doručuje sa

Obec Veľké Dvorany, Veľké Dvorany 2, 956 01 Veľké Dvorany, Slovenská republika

Obec Urmince, Urmince 493, 956 02 Urmince, Slovenská republika

Obec Horné Obdokovce, Horné Obdokovce 389, 956 08 Horné Obdokovce, Slovenská republika

Obec Hajná Nová Ves, Hajná Nová Ves 76, 956 03 Hajná Nová Ves, Slovenská republika

Obec Blesovce, Blesovce 117, 956 01 Blesovce, Slovenská republika

Ministerstvo dopravy a výstavby Slovenskej republiky, Námestie slobody , 811 06 Bratislava, Slovenská republika

Ministerstvo obrany Slovenskej republiky, Kutuzovova 8, 832 47 Bratislava - mestská časť Nové Mesto, Slovenská republika

Ministerstvo životného prostredia Slovenskej republiky, Odbor štátnej geologickej správy, Nám. Ludovíta Štúra 1, 812 35 Bratislava, Slovenská republika

Okresný úrad Nitra, Odbor výstavby a bytovej politiky, Oddelenie územného plánovania, Štefánikova trieda 69, 949 01 Nitra, Slovenská republika

Okresný úrad Nitra, Odbor starostlivosti o životné prostredie, Štefánikova trieda 69, 949 01 Nitra, Slovenská republika

Okresný úrad Nitra, Odbor opravných prostriedkov, Referát pôdohospodárstva, Štefánikova trieda 69, 949 01 Nitra, Slovenská republika

Okresný úrad Topoľčany, Odbor krízového riadenia, Nám. L. Štúra 1738, 955 01 Topoľčany, Slovenská republika

Okresný úrad Topoľčany, Odbor starostlivosti o životné prostredie, Nám. L. Štúra 1738, 955 01 Topoľčany, Slovenská republika

Okresný úrad Topoľčany, Odbor cestnej dopravy a pozemných komunikácií, Nám. L. Štúra 1738, 955 01 Topoľčany, Slovenská republika

Krajský pamiatkový úrad Nitra, Námestie Jána Pavla II. 8, 949 01 Nitra, Slovenská republika

Regionálny úrad verejného zdravotníctva so sídlom v Topoľčanoch, Stummerova 1856, 955 01 Topoľčany, Slovenská republika

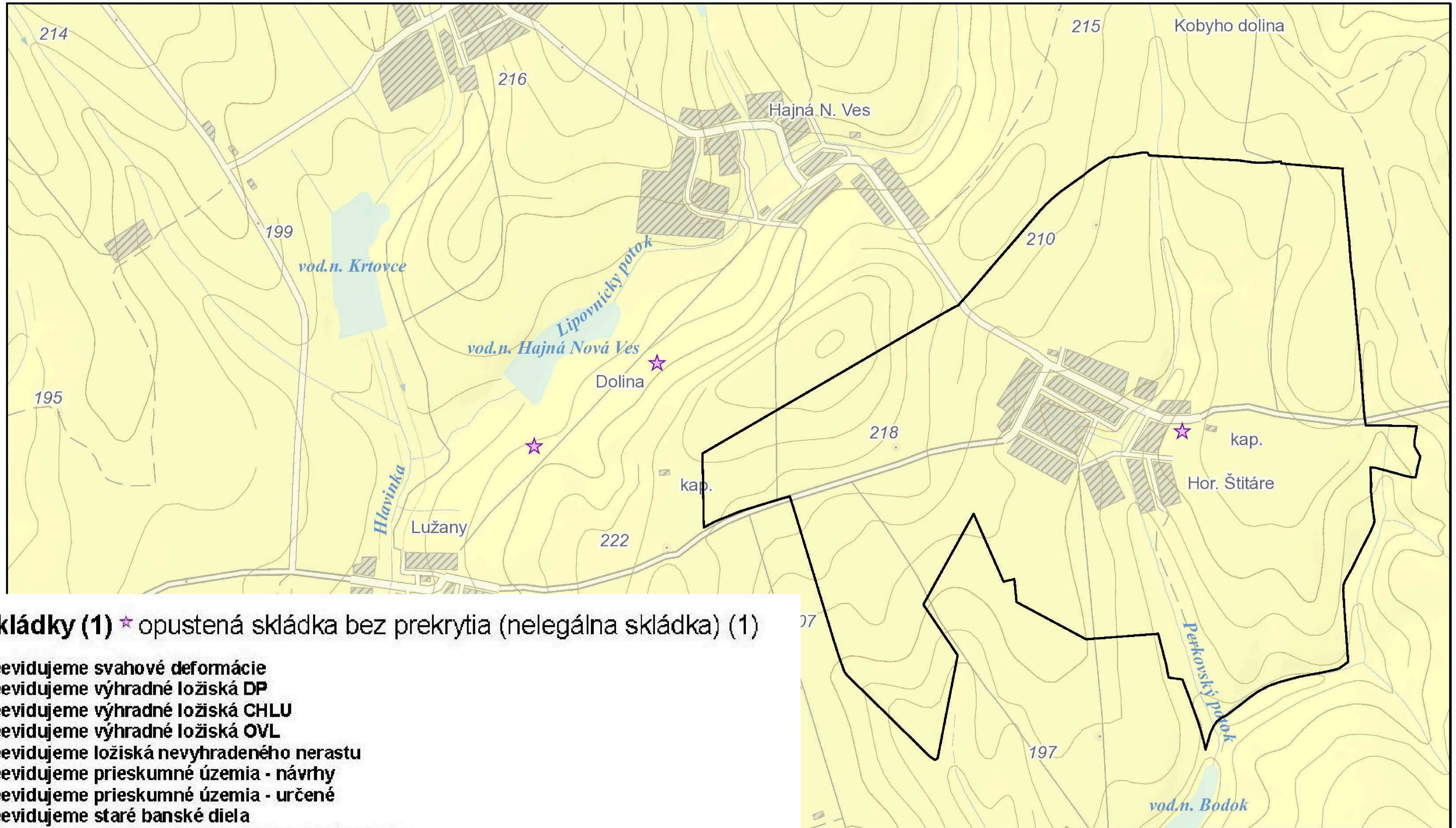
Okresné riaditeľstvo Hasičského a záchranného zboru v Topoľčanoch, Krušovská 1357, 955 01 Topoľčany, Slovenská republika

Obvodný bankský úrad v Banskej Bystrici, 9. mája 2, 975 90 Banská Bystrica, Slovenská republika

SLOVENSKÝ VODOHOSPODÁRSKY PODNIK, štátny podnik, Povodie dolného Váhu, odštepny závod, Ivana Krasku 3/834, 921 01 Piešťany, Slovenská republika




# HORNÉ ŠTITÁRE - skládky a radónové riziko



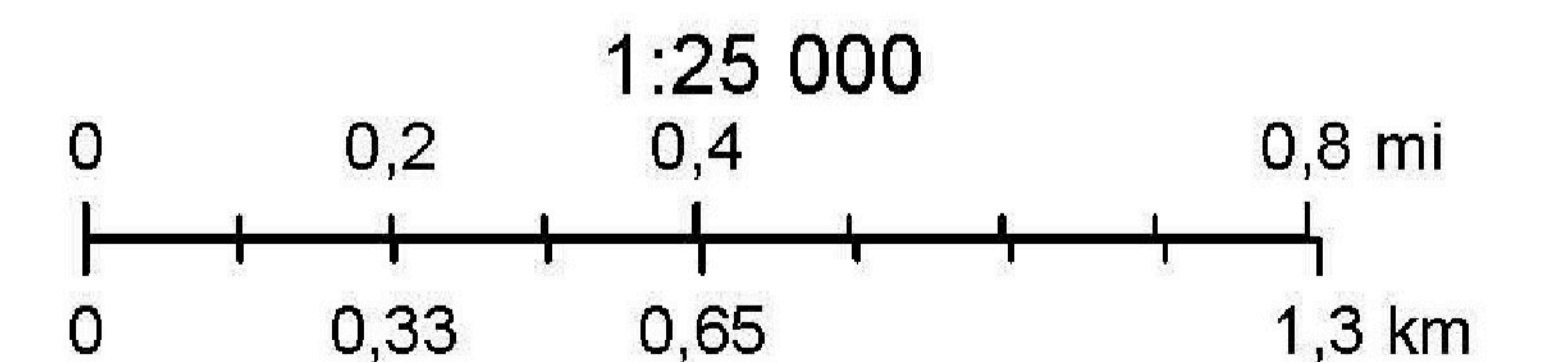
**Skládky (1)** ☆ opustená skládka bez prekrytia (nelegálna skládka) (1)

- Neevidujeme svahové deformácie
- Neevidujeme výhradné ložiská DP
- Neevidujeme výhradné ložiská CHLU
- Neevidujeme výhradné ložiská OVL
- Neevidujeme ložiská nevyhradeného nerastu
- Neevidujeme prieskumné územia - návrhy
- Neevidujeme prieskumné územia - určené
- Neevidujeme staré banské diela
- Neevidujeme Radónové riziko - referenčné plochy
- Neevidujeme Prognóza zvýšeného radónového rizika (eU nad 4 ppm)

**Izoplochy radónového rizika (null)**



stredné 63,0 % (2)



# Doložka o autorizácii

Tento listinný rovnopis elektronického úradného dokumentu bol vyhotovený podľa vyhlášky č. 85/2018 Z. z. Úradu podpredsedu vlády Slovenskej republiky pre investície a informatizáciu z 12. marca 2018, ktorou sa ustanovujú podrobnosti o spôsobe vyhotovenia a náležitostiach listinného rovnopisu elektronického úradného dokumentu.

## Údaje elektronického úradného dokumentu

Názov: [ROZHODNUTIE, VYDANÉ V ZISŤOVACOM KONANÍ, ]  
Identifikátor: OU-TO-OSZP-2022/002251-0007816/2022

## Autorizácia elektronického úradného dokumentu

Dokument autorizoval: Ministerstvo vnútra Slovenskej republiky, OÚ TO 10328  
SK IČO: 00151866  
Spôsob autorizácie: Kvalifikovaná elektronická pečať  
Dátum a čas autorizácie: 08.03.2022 13:32:59  
Dátum a čas vystavenia časovej pečiatky: 08.03.2022 13:32:59  
Označenie listov, na ktoré sa autorizácia vzťahuje:  
OU-TO-OSZP-2022/002251-0007816/2022

## Autorizácia prílohy elektronického úradného dokumentu

Dokument autorizoval: Ministerstvo vnútra Slovenskej republiky, OÚ TO 10328  
SK IČO: 00151866  
Spôsob autorizácie: Kvalifikovaná elektronická pečať  
Dátum a čas autorizácie: 08.03.2022 13:33:05  
Dátum a čas vystavenia časovej pečiatky: 08.03.2022 13:33:06  
Označenie listov, na ktoré sa autorizácia vzťahuje:  
OU-TO-OSZP-2022/002251-0007816/2022-P001

## Informácia o vyhotovení doložky o autorizácii

Doložku vyhotovil: Ing. Katarína Gunišová  
Funkcia alebo pracovné zaradenie: hlavný radca  
Označenie orgánu: Okresný úrad Topoľčany  
IČO: 00151866  
Dátum vytvorenia doložky: 09.03.2022  
Podpis a pečiatka:

# Doložka o autorizácii

Tento listinný rovnopis elektronického úradného dokumentu bol vyhotovený podľa vyhlášky č. 85/2018 Z. z. Úradu podpredsedu vlády Slovenskej republiky pre investície a informatizáciu z 12. marca 2018, ktorou sa ustanovujú podrobnosti o spôsobe vyhotovenia a náležitostiach listinného rovnopisu elektronického úradného dokumentu.

## Údaje elektronického úradného dokumentu

Názov: [ROZHODNUTIE, VYDANÉ V ZISŤOVACOM KONANÍ, ]  
Identifikátor: OU-TO-OSZP-2022/002251-0007908/2022

## Autorizácia elektronického úradného dokumentu

Dokument autorizoval: Ministerstvo vnútra Slovenskej republiky, OÚ TO 10328  
SK IČO: 00151866  
Spôsob autorizácie: Kvalifikovaná elektronická pečať  
Dátum a čas autorizácie: 09.03.2022 09:47:31  
Dátum a čas vystavenia časovej pečiatky: 09.03.2022 09:47:31  
Označenie listov, na ktoré sa autorizácia vzťahuje:  
OU-TO-OSZP-2022/002251-0007908/2022

## Autorizácia prílohy elektronického úradného dokumentu

Dokument autorizoval: Ministerstvo vnútra Slovenskej republiky, OÚ TO 10328  
SK IČO: 00151866  
Spôsob autorizácie: Kvalifikovaná elektronická pečať  
Dátum a čas autorizácie: 09.03.2022 09:47:40  
Dátum a čas vystavenia časovej pečiatky: 09.03.2022 09:47:41  
Označenie listov, na ktoré sa autorizácia vzťahuje:  
OU-TO-OSZP-2022/002251-0007908/2022-P001

## Informácia o vyhotovení doložky o autorizácii

Doložku vyhotovil: Ing. Katarína Gunišová  
Funkcia alebo pracovné zaradenie: hlavný radca  
Označenie orgánu: Okresný úrad Topoľčany  
IČO: 00151866  
Dátum vytvorenia doložky: 10.03.2022  
Podpis a pečiatka: