

Program hospodárskeho rozvoja a sociálneho rozvoja obce Smolník na roky 2022 -2028



Názov projektu: Podpora regionálneho rozvoja v najmenej rozvinutom okres
Gelnica

Kód projektu v ITMS2014+: NFP314011APG4

Tento projekt je podporený z Európskeho sociálneho fondu

Názov:	Program hospodárskeho rozvoja a sociálneho rozvoja obce Smolník na roky 2022 - 2028
Územné vymedzenie :	Košický kraj, okres Gelnica, obec Smolník, kód obce: 543 560
Územný plán obce schválený:	nie
Dátum schválenia PHRSR:	
Dátum platnosti:	2022 - 2028
Verzia	2.0
Publikovaný verejne:	

Zdroj: Vlastné spracovanie

OBSAH

Zoznam ilustrácií

ÚVOD	8
1 ANALITICKÁ ČASŤ	14
1.1 Analýza vnútorného prostredia	15
1.1.1 Charakteristika územia	15
1.1.1.1 Historicky vývoj Smolník	16
1.1.1.2 Kultúrno – historické pamiatky	17
1.1.2 Prírodné podmienky a životné prostredie	18
1.1.3 Obyvateľstvo a demografická situácia	24
1.1.4 Dopravná infraštruktúra	29
1.1.5 Technická infraštruktúra	33
1.1.6 Trh práce a sociálna situácia	35
1.1.7 Hospodárska základňa	37
1.1.8 Občianska vybavenosť	38
1.1.9 Kultúra, spoločenské aktivity a neziskový sektor	40
1.1.10 Bývanie a bytový fond	41
1.1.11 Štruktúra samospráva a hospodárenie obce	42
1.1.12 Analýza silných stránok a slabých stránok územia	43
1.1.13 Ex-post hodnotenie obdobia 2015 – 2021.....	45
1.2 Analýza vonkajšieho prostredia	49
1.2.1 Identifikácia hlavných vonkajších faktorov rozvoja územia	49
1.2.2 Analýza vplyvu vonkajšieho prostredia na vývoj situácie v území	51
1.2.3 Analýza príležitostí a ohrození pre rast s rozvoj územia	55
1.2.4 Analýza väzieb územia obce Smolník	57
1.3 Zhodnotenie súčasného stavu	59
1.3.1 SWOT analýza obce Smolník	60
1.3.2 Analýza problémov, možných rizík, výziev	63
1.3.3 Prognóza budúceho vývoj identifikácia východísk	64
2 STRATEGICKÁ ČASŤ.....	66
2.1 Strategická vízia územia	66
2.2 Štruktúra priorít a opis stratégie	66

3 PROGRAMOVÁ ČASŤ	72
3.1 Merateľné ukazovatele	77
3.2 Opatrenia a aktivity	85
4 REALIZAČNÁ ČASŤ	125
4.1 Inštitucionálne a organizačné zabezpečenie PHRSR	125
4.2 Postup realizácie PHRS	126
4.3 Spolupráca s partnermi	127
4.4 Monitorovanie a hodnotenie PHRSR	128
4.5 Komunikačný plán	129
4.6 Akčný plán obce Smolník	131
5 FINANČNÁ ČASŤ.....	136
5.1 Finančný plán	138
ZÁVER	142
Zoznam použitej literatúry	
Prílohy	

ZOZNAM ILUSTRÁCIÍ

A, ZOZNAM SKRATIEK A ZNAČIEK

a pod.	a podobne
CR	cestovný ruch
č.	číslo
ČOV	čistička odpadových vôd
EOA	ekonomicky aktívna osoba
ESF	Európsky sociálny fond
EŠIF	Európske štrukturálne investičné fondy
EÚ	Európska únia
FO	Fyzická osoba
CHVÚ	Chránené vtáčie územie
IBV	individuálna bytová výstavba
IS	index stárnutia
IT	Informačné technológie
KO	Komunálny odpad
KSK	Košický samosprávny kraj
m	meter
m ²	meter štvorcový
MAS	miestná akčná skupina
m.n.m	metre nad morom
MPSVaR	Ministerstvo práce sociálnych vecí a rodiny
MRK	marginalizovaná rómska komunita
MŠ	materská škola
MŽP SR	Ministerstvo životného prostredia Slovenskej republiky
n. o.	nezisková organizácia
NR SR	Národná rada Slovenskej republiky
Obyv.	obyvateľstvo
OcÚ	Obecný úrad
OcZ	Obecné zastupiteľstvo
o.z.	občianske združenie
PD SR	Partnerská dohoda Slovenskej republiky
PHRSR	program hospodárskeho rozvoja a sociálneho rozvoja
PO	právnická osoba
PP	peňažný príspevok
r.	rok
s.	strana
SEZO	združenie obcí (separovaný zber odpadu)
SNR	Slovenská národná rada
SODB	sčítanie osôb, domov a bytov
SPOD	sociálno právna ochrana detí
SR	Slovenská republika
s.r.o	spoločnosť s ručením obmedzeným
STEEP	analýza vonkajších faktorov
SWOT	analýza silných, slabých stránok, príležitostí a ohrození
Tab.	tabuľka

ŠR	štátny rozpočet
t.j.	to je
tzv.	takzvané
UoZ	uchádzač o zamestnanie
ÚPSVaR	Úrad práce sociálnych vecí a rodiny
ZŠ	Základná škola
VÚC	vyšší územný celok
VÚC KSK	Vyšší územný celok Košického samosprávneho kraja
VZN	všeobecne záväzné nariadenie
Zb.	zbierka
ZD	zberný dvor
ZMOHR	Združenie miest a obcí Hnileckého regiónu
ZMOS	Združenie miest a obcí Slovenska
Z. z.	zbierka zákonov

B, ZOZNAM TABULIEK

Tab. 1: Zoznam kvalitatívnych a kvantitatívnych dát	14
Tab. 2: Základné informácie o obci	16
Tab. 3: Zoznam nehnuteľných národných kultúrnych pamiatok v obci Smolník	17
Tab. 4: Charakteristika klimatických regiónov	19
Tab. 5: Informácie o rieke Hnilec	19
Tab. 6: Emisie	23
Tab. 7: Produkcia exhalátov v okrese Gelnica	23
Tab. 8: Obyvateľstvo v kocke	24
Tab. 9: Veková štruktúra obyvateľov obce	25
Tab. 10: Vývoj prírastkov/úbytkov obyvateľov obce v období 2001 – 2020	26
Tab. 11: Národnostná štruktúra obyvateľov	28
Tab. 12: Štruktúra obyvateľov podľa vierovyznania	28
Tab. 13: Stupeň dosiahnutého vzdelania obyvateľov obce	29
Tab. 14: Základné údaje o sieti cestných komunikácií	30
Tab. 15: Dostupnosť k najdôležitejším mestám z obce Smolník	31
Tab. 16: Počet uchádzačov o zamestnanie v obce	36
Tab. 17: Poľnohospodárska pôda v obci Smolník	37
Tab. 18: Poľnohospodárska pôda v obci Smolník	37
Tab. 19: Občianska vybavenosť obce	38
Tab. 20: Kultúrno – spoločenské aktivity v obci Smolník	40

Tab. 21: Stav bytového fondu obce Smolník	42
Tab. 22: Prehľad Ex-post hodnotenia	45
Tab. 23: Zhrnutie faktorov a ich vplyv na rozvoj územia a PHRSR 2022 – 2028	46
Tab. 24: Ciele a priority pre jednotlivé rozvojové oblasti PHRSR	67
Tab. 25: Tabuľka strategických cieľov a opatrení	67
Tab. 24: Tabuľka opatrení, projektov a aktivít podľa oblasti	68
Tab. 25: Tabuľka ukazovateľov výsledkov, dopadov	73

C, ZOZNAM GRAFOV

Graf 1: Vývoj počtu obyvateľov 2001 - 2020	25
Graf 2: Veková štruktúra obyvateľov	27
Graf 3: Počet uchádzačov o zamestnanie.....	36

D, ZOZNAM OBRÁZKOV

Obr. 1 Okres Gelnica	15
Obr. 2 Dopravná infraštruktúra	30
Obr. 3 Cyklotrasy obce Smolník	32
Obr. 4 Smolník, hodnotenie finančného zdravia	42

ÚVOD

Program hospodárskeho rozvoja a sociálneho rozvoja (PHRSR) je dôležitý dokument pre tvorbu stratégií súvisiacej s čerpaním Európskych štrukturálnych investičných fondov (EŠIF) a to využívaním Európskeho poľnohospodárskeho fondu pre rozvoj vidieka (ďalej len EPFRV) prostredníctvom programu rozvoja vidieka SR 2021-2027 (ďalej len PRV) a Európskeho fondu regionálneho rozvoja (ďalej len EFRR) ako i ďalších nižšie uvedených programov. Spracovaný PHRSR obce Smolník je základným dokumentom pre riadenie obce a je nástrojom formulovania a implementácie SMART, teda inteligentných/rozumných integrovaných rozvojových stratégií obce s využitím inovatívnych prístupov pre efektívnejšie zabezpečenie kvality života občanov.

„Obsah PHRSR je legislatívne vymedzený Zákonom č. 539/2008 Z. z. o podpore regionálneho rozvoja v znení neskorších predpisov v §8 nasledovne:

a) analytická časť - obsahuje komplexné hodnotenie a analýzu východiskovej situácie obce, odhad jej budúceho vývoja, možné riziká a ohrozenia vo väzbe na existujúce stratégie a koncepcie a využívanie vnútorného potenciálu územia, jeho limitov a rozvoja, definovanie podmienok udržateľného rozvoja obce,

b) strategická časť - obsahuje stratégiu rozvoja obce pri zohľadnení jej vnútorných špecifik a určí hlavné smery, priority a ciele rozvoja obce rešpektovaním princípov regionálnej politiky s cieľom dosiahnutia vyváženého udržateľného rozvoja územia,

c) programová časť - obsahuje zoznam opatrení a aktivít na zabezpečenie realizácie programu rozvoja obce,

d) realizačná časť - je zameraná na popis postupov inštitucionálneho zabezpečenia formou partnerstva a organizačné zabezpečenie realizácie programu rozvoja obce, systém monitorovania a hodnotenia plnenia programu rozvoja obce s ustanovením merateľných ukazovateľov, vecný a časový harmonogram realizácie programu rozvoja obce formou akčných plánov,

e) finančná časť - obsahuje finančné zabezpečenie jednotlivých opatrení a aktivít, inštitucionálnej a organizačnej stránky realizácie programu rozvoja obce.“¹¹⁶

Programový dokument a jeho implementácia je výsledkom spolupráce najvýznamnejších miestnych aktérov s externými expertmi. Zo strany samosprávneho orgánu je ním obecné zastupiteľstvo s jeho poradnými orgánmi - odbornými komisiami, ako aj starosta a odborní pracovníci obecného úradu. Zo strany súkromného sektora sú relevantnými partnermi miestne

podnikateľské subjekty. Potenciálnym partnerom je verejnosť a miestne neziskové organizácie, občianske združenia. Podrobnejšie informácie o organizačnom a inštitucionálnom zabezpečení implementácie sú v kap. 4.1.

Stručný popis vzniku a chronológie prípravy PHRSR obce Smolník 2022 – 2028

Potreba spracovania nového dokumentu PHRSR obce Smolník na roky 2022 – 2028 súvisela s ukončením platnosti predchádzajúceho plánovacieho dokumentu, ale predovšetkým so začínajúcim sa novým programovacím obdobím a možnosťami uchádzať sa o finančné prostriedky z EŠIF (v rámci jednotlivých operačných programov), iných zdrojov EÚ, ŠR a pod. na zabezpečenie nevyhnutného a požadovaného rozvoja obce v prospech všetkých jej obyvateľov.

Ganttov diagram spracovania PHRSR obce Smolník													
Rok realizácie	2021	2022											
Mesiac realizácie	XII	I	II	III	IV	V	VI	VII	VIII	IX	X	XI	XII
Úvod													
Analytická časť													
Strategická časť													
Programová časť													
Realizačná časť													
Finančná časť													
Záver													

Harmonogram spracovania PHRSR, je uvedený v Ganttovom diagrame spracovania PHRSR obce Smolník, ktorý bol navrhnutý na 4 mesiace. Po odsúhlasení procesu prípravných prác a schválení vstupnej správy sa začalo so spracovaním analytickej časti, ktorá pozostávala predovšetkým zo zberu, triedenia, spracovania a vyhodnocovania dôležitých údajov a informácií o obci a jej súčasnej situácii v rôznych kľúčových oblastiach rozvoja (demografia, bývanie, zamestnanosť/nezamestnanosť, služby, vybavenosť obce, infraštruktúra a pod.). Zároveň sa spracovali a vyhodnotili informácie o rozvojových (investičných) projektoch realizovaných obcou v predchádzajúcom programovacom období 2016 – 2022. Po dokončení analytickej časti sa pristúpilo k spracovaniu strategickej, programovej, realizačnej a finančnej časti, ktoré si vyžadovali aktívne zapájanie predstaviteľov obce a členov pracovných skupín zriadených za účelom prípravy PHRSR.

V rámci celého procesu prípravy a spracovania PHRSR boli používané rôzne metódy zapájania verejnosti, najmä prostredníctvom zverejňovania dôležitých informácií na informačných tabuliach a webovom sídle obce, organizovania verejných stretnutí s miestnymi obyvateľmi a uskutočnenia (a následného vyhodnotenia a zapracovania výsledkov) dotazníkového prieskumu.

Spracovaný dokument bol v záverečnej fáze verejne pripomienkovaný, prerokovaný a nakoniec schválený obecným zastupiteľstvom.

Dokument bol vypracovaný v súlade s novou metodikou tvorby a implementácie programov hospodárskeho rozvoja a sociálneho rozvoja regiónov, programov rozvoja obcí a skupín obcí s uplatnením princípov udržateľného smart (inteligentného, rozumného) rozvoja.

Väzby na nadradené programové a strategické dokumenty

Pri spracovaní PHRSR obce Smolník sa prihliadalo na to, aby ciele a opatrenia stanovené v dokumente boli v súlade s nadradenými programovými dokumentmi regionálneho rozvoja – predovšetkým s Programom hospodárskeho a sociálneho rozvoja KSK. Strategický dokument miestnej úrovne by ďalej mal nadväzovať na stratégie a koncepcie celoštátnej úrovne, rámcové dokumenty pre čerpanie fondov EÚ, ako aj stratégie EÚ a medzinárodné dohody.



Podpora regionálneho rozvoja sa uskutočňuje v súlade s programovaním na základe:
Miestnej úrovni:

- Program hospodárskeho rozvoja a sociálneho rozvoja obce, ktorý je strednodobý programový dokument spracovaný na úrovni obce.
- Program odpadového hospodárstva,
- Viacročný rozpočet

Regionálna úroveň:

- PHRSR Košického samosprávneho kraja na roky 2016 - 2022
- Program obnovy krajiny Košického kraja
- Konceptia rozvoja kultúry v Košickom samosprávnom kraji
- Stratégia CLLD územia MAS HNILEC

Národnej úrovni:

- Partnerská dohoda Slovenskej republiky na roky 2021 – 2027
- Národný program reforiem Slovenskej republiky (2018, 2019, 2020)
- Programové vyhlásenie vlády Slovenskej republiky na obdobie rokov 2020 – 2024
- Národná stratégia regionálneho a územného rozvoja Slovenskej republiky do roku 2030 (2017)
- Konceptia územného rozvoja Slovenska 2001 – v znení KURS 2011 – zmeny a doplnky č. 1 KURS 2001
- Národný infraštruktúrny plán Slovenskej republiky na roky 2018 – 2030, (2017)
- Zelenšie Slovensko – Stratégia environmentálnej politiky Slovenskej republiky do roku 2030 (Envirostratégia 2030)
- Strategický plán rozvoja dopravy SR do roku 2030 (2016)
- Akčný plán rozvoja elektromobility v Slovenskej republike (2019)
- Národná stratégia cyklistickej dopravy a cykloturistiky v Slovenskej republike (2015)
- Stratégia rozvoja cestovného ruchu do roku 2020 (2013)
- Aktualizovaná národná stratégia ochrany biodiverzity do roku 2020 (2014)
- Stratégia adaptácie Slovenskej republiky na zmenu klímy – aktualizácia (2018)
- Národná stratégia trvalo udržateľného rozvoja (2001)
- Konceptia ochrany prírody a krajiny do roku 2030 (2019)
- Konceptia implementácie Agendy 2030 v medzinárodnom prostredí (2017)
- Aktualizácia Národného programu podpory zdravia v Slovenskej republike (2014)
- Konceptia štátnej politiky zdravia Slovenskej republiky (2008)
- Akčný plán pre životné prostredie a zdravie obyvateľov Slovenskej republiky V. (2019)

- Strategický rámec v oblasti starostlivosti o zdravie pre roky 2014 až 2030 (2013)
- Integrovaný národný energetický a klimatický plán na roky 2021 – 2030
- Dokumenty/stratégie/plány SR vzťahujúce sa k plneniu jednotlivých kritérií základných podmienok
- Stratégia pre rovnosť, inklúziu a participáciu Rómov do roku 2030

Nadnárodnej úrovni:

K programovým dokumentom Európskej únie pre využitie štrukturálnych fondov patria:

- Zmluva o fungovaní Európskej únie
- Rámcový dohovor OSN o zmene klímy (1994)
- Kjótsky protokol k Rámcovému dohovoru OSN o zmene klímy (1997)
- Agenda 2030 pre udržateľný rozvoj
- Ciele politiky EÚ v programovom období 2021 – 2027
- Rámcový dohovor o ochrane a trvalo udržateľnom rozvoji Karpát (2003)
- BIELA KNIHA: Plán jednotného európskeho dopravného priestoru – vytvorenie konkurencieschopného dopravného systému účinne využívajúceho zdroj, COM(2011) 144 v konečnom znení
- Európska zelená dohoda (European Green Deal) publikovaná v decembri 2019, ktorá stanovuje plán opatrení s cieľom prechodu na plne klimaticky neutrálne hospodárstvo EÚ
- Európa 2020 Stratégia pre inteligentný a udržateľný rast podporujúci začlenenie,
- COM (2010) 2020 v konečnom znení
- Európska stratégia pre nízkoemisnú mobilitu (COM(2016) 501 z 20. 7. 2016)
- Plán prechodu na konkurencieschopné nízkouhlíkové hospodárstvo do roku 2050,
- COM (2011) 112 v konečnom znení
- Energetický plán do roku 2050 COM(2011) 885 v konečnom znení
- Nástroj na prepájanie Európy v oblasti dekarbonizácie hospodárstva a podpory využívania čistej energie
- Horizont Európa (2021 – 2027)
- LIFE (oblasť ochrany biodiverzity, prechodu na obehové hospodárstvo, adaptácie na zmenu klímy a podpory obnoviteľných zdrojov energie)

- Erasmus (oblasť rozvoja vzdelávania a odbornej prípravy zameraného na inteligentnú špecializáciu, priemyselnú transformáciu a podnikanie)
- Program pre sociálnu zmenu a inovácie v oblasti zamestnanosti a sociálneho začleňovania
- Európsky pilier sociálnych práv (2017)

Jednotlivé strategické dokumenty sú vypracovávané vo vzájomnej nadväznosti a postupnosti.

1 ANALYTICKÁ ČASŤ

Analytická časť PHRSR obce Smolník na roky 2022 – 2028 pozostáva zo situačnej analýzy vnútorného a vonkajšieho prostredia. Pozornosť je venovaná i analýze externého prostredia, s cieľom identifikovať aktivity v regióne ako i ďalšie možnosti spolupráce s okolitými obcami.

Pre spracovanie analytickej časti boli okrem informačných zdrojov uvedených v prílohách použité súbory dát, ktoré poskytla obec a dáta zverejňované Štatistickým úradom SR. Ďalšie informácie boli získané priamymi prieskumami v teréne, miestnym zisťovaním, diskusiami s predstaviteľmi obce. Informácie pre analýzy regionálneho kontextu sme čerpali z rozvojových dokumentov regionálnej úrovne.

Tab. 1. Zoznam použitých kvantitatívnych a kvalitatívnych dát

Oblasť dát /téma	Zdroj dát	Webová stránka
Demografia	Štatistický úrad SR	www.statistics.sk
	Úrad práce, sociálnych vecí a rodiny	www.upsvar.sk
	Košický samosprávny kraj	www.vucke.sk
Bývanie	Štatistický úrad SR	www.statistics.sk
	Úrad práce, sociálnych vecí a rodiny	www.upsvar.sk
	Obecný úrad Smolník	www.smolnik.sk
Školstvo a vzdelávanie	Obecný úrad Smolník	www.smolnik.sk
	Úrad práce, sociálnych vecí a rodiny	www.upsvar.sk
Zdravotníctvo		
Sociálna starostlivosť	Štatistický úrad SR	www.statistics.sk
	Úrad práce, sociálnych vecí a rodiny	www.upsvar.sk
Ekonomická situácia	Obecný úrad Smolník	www.smolnik.sk
	Štatistický úrad SR	www.statistics.sk
	Železničná spoločnosť Slovensko a. S.	www.slovakrail.sk
	eurobus, a.s.	www.eurobus.sk
Technická infraštruktúra a vybavenosť	Ministerstvo životného prostredia SR	www.minzp.sk
	Štatistický úrad SR	www.statistics.sk
	Obecný úrad Smolník	www.smolnik.sk

Zdroj: Vlastné spracovanie

1.1 ANALÝZA VNÚTORNÉHO PROSTREDIA

1.1.1 Charakteristika územia

Katastrálne územie obce Smolník sa nachádza v severovýchodnej časti Slovenského rudohoria v doline Smolníckeho potoka. Rozloha obce je 6 897 ha. Nadmorská výška v jej strede je 561 m n. m., 505 – 1323 m.n.m v chotári. Obcou preteká potok Smolník, prameniáci pod masívom Pipítky. Okolité hrebene horského celku Volovské vrchy dosahujú výšku od 818 do 1121 m n. m. na kóte Veľký Vtáčí vrch v severnej časti katastra.

Z hľadiska územnosprávneho členenia patrí obec na úrovni:

- NUTS1: Slovensko [SK0],
- NUTS2: Východné Slovensko [SK04],
- NUTS3: Košický kraj [SK042],
- LAU1: okres Gelnica [SK0421],
- LAU2: obec Smolník [SK0421543560].

Obr. 1 : Okres Gelnica



Zdroj: Vlastné spracovanie

Susedí s katastrami obcí Smolnícka Huta, Štós, Hačava, Lúčka, Kováčová, Drnava, Pača, Úhorná, Švedlár.

Tab. 2: Základné informácie o obci

Názov Obce:	Smolník
Historické názvy obce:	Smulnuczbanya, Smelnycz, Smelnichbanya, Smulnich, Smolnykbanya, Smolnukbanya, Szmolnicza, Szmolnycz, Smolnyczbanya, Smolnik. Szomolnok, Schmöllnitz
Prvá písomná zmienka:	1327
Kraj:	Košický
Región:	Dolný Spiš
Okres:	Gelnica
Štatút obce:	obec
Kód Obce:	543560
IČO:	00329576
DIČ:	2021259438
PSČ:	055 66
Telefónne smerové číslo:	053
GPS súradnice:	48°43'49"S 20°44'24"V
Nadmorská Výška obce:	561 m.n.m.
Celková výmera obce:	6 897 ha
Počet obyvateľov (31.12.2020):	1000
Hustota obyvateľstva na km ² :	14,5 obyv./km ²

Zdroj: Štatistický úrad SR

1.1.1.1 Historicky vývoj obce Smolník

„Prvá písomná zmienka o obci Smolník sa datuje do roku 1327, kedy sa nazývala Semelnech. V ďalšom historickom vývoji sa jej názov menil nasledovne: z roku 1332 je písomne doložený názov Smulnuczbanya, z roku 1344 Smelnycz, Smelnichbanya, z roku 1346 Smulnich, z roku 1375 Smolnykbanya, Smolnukbanya, z roku 1397 Szmolnicza, z roku 1437 Szmolnycz, z roku 1439 Smolnyczbanya, z roku 1773 Smolnik. Po maďarsky sa obec úradne nazývala Szomolnok, po nemecky sa obec úradne nazývala Schmöllnitz.

Starú slovensko - banícku obec osídlili v 13. storočí Nemci z Gelnice, v roku 1327 ju Karol Robert povýšil na slobodné banské mesto podľa štiavnického práva. Erb so skríženými banskými náradiami vznikol v 15. storočí, ale mesto malo erb už v 14. storočí, v ktorom ústrednou postavou bola sv. Katarína, vedľa nej však bol zobrazený baník pri dolovaní rudy. Ďalšie územie dostal Smolník od panovníka v roku 1333 a v roku 1338.

V polovici 15. storočia pripadlo mesto panstvu spišského hradu, ktoré prenajímalo miestne medené a strieborné bane a hámre. V roku 1421 sa baníci vzburili proti mestskému patriciátu.

V roku 1691 prešli bane do vlastníctva banského eráru a spravovala ich Banícka komora. Baníctvo sa začalo rozvíjať najmä v 18. storočí. V roku 1787 mala 915 domov a 6050

obyvateľov, v roku 1828 mala 560 domov a 4003. V Smolníku bolo sídlo banského súdu a inšpektorátu.

Od začiatku 18. storočia tu pôsobila mincovňa. Zanikla v roku 1816. Medené Hámre boli v roku 1807 – 1860 prenesené do Malužinej. Najvýznamnejšie medenorudné bane predal erár v roku 1890 účastníckej spoločnosti, ktorá ťažila najmä pyrit. V meste sa vyrábala modrá a zelená skalica až do roku 1918.

Koncom 19. storočia bola zriadená veľká tabaková továreň. Pri požiari v roku 1905 obec z dvoch tretín vyhorela. V roku 1851 tu boli nepokoje bankských a hutníckych robotníkov, v ktorých úrady videli komunistické tendencie.

Začiatkom 20. storočia vzniklo organizované robotnícke hnutie, v roku 1907 tu bol štrajk baníkov. Po roku 1918 pracovali obyvatelia v miestnej tabakovej továrni, v továrni na plech, v baniach, lesoch, na pílach.

Na čele bojov pracujúcich stála Komunistická Strana Československa. Na Zlatom Stole bola počas SNP (Slovenského národného Povstania) partizánska základňa. Prichádzali sem výsadbári, z lietadiel zhadzovali zbrane a strelivo Koncom septembra v roku 1944 tu táboril partizánsky oddiel Vorošilov, v polovici októbra štáb partizánskej skupiny Stalin. Po roku 1945 časť občanov nemeckej národnosti vysídlili Smolník oslobodili vojská 18. armády 4. ukrajinského frontu 23. januára 1945. V rokoch 1946 – 1948 sa ťažba v Smolníku postupne obnovila. Podstatne sa zvýšila zamestnanosť obyvateľstva, jeho príjmy a sociálne istoty.

V súčasnosti sa obyvateľstvo pomaly znižuje a zo Smolníka sa stáva mestečko chatárov.¹¹⁸

1.1.1.2 Kultúrno-historické pamiatky

Ako chránené kultúrne a historické pamiatky v obci Smolník sú Pamiatkovým úradom SR evidované v Ústrednom zozname pamiatkového fondu (ÚZPF) nasledovné pamiatkové objekty (PO):

Tab. 3: Zoznam nehnuteľných národných kultúrnych pamiatok v obci Smolník

Unifikovaný názov NNKP	Zaužívaný názov NNKP	Č. ÚZPF NNKP	Unifikovaný názov PO	Bližšie určenie PO	Súpisné číslo	Vznik	Prevládajúci sloh	Chránený celok	Vlastnícka forma názov
Hostinec prícestný	reštaurácia Alžbeta	704	Hostinec prícestný	solitér	10	1828-1829	klasicizmus	PZ	Samospráva miest a obcí
Dom meštiansky	Fritschov dom	705	Dom meštiansky	prejazdový, radový	163	15.st.	barok	PZ	Akciová spoločnosť
Kostol a zvonica	kostol sv.Kataríny a zvonica	706	kostol	r.k.sv.Kataríny	2	1801	klasicizmus	PZ	Vlastníctvo cirkvi a cirk. organizácií

Kostol a zvonica	kostol sv.Kataríny a zvonica	706	zvonica	murovaná konštrukcia		1646	barok	PZ	Vlastníctvo cirkvi a cirk. organizácií
kostol	evanjelický kostol	707	kostol	ev.a.v.	326	1787	barok neskorý	PZ	Vlastníctvo cirkvi a cirk. organizácií
Súsošie na stípe	Trojičný stĺp	709	podstavec	kamenný		1742	barok	PZ	Vlastníctvo cirkvi a cirk. organizácií
Kaplnka prícestná	kaplnka sv.Jána Nepomuckého	710	Kaplnka prícestná	r.k.sv.Jána Nepomuckého		1726	barok		Samospráva miest a obcí

Zdroj: Pamiatkový úrad SR, 2021

Medzi ostatné legislatívne chránené územia v katastrálnom území obce Smolník patria: chránené ložiskové územie (CHLÚ) Smolník na pyrit, chalkopyrit (evidenčné číslo 195/d) a chránené ložiskové územie (CHLÚ) Smolník II na kremeň (evidenčné číslo 202/d). Predmetné CHLÚ sú v správe ŠGÚDŠ Bratislava, ktoré eviduje Štátna banská správa – Obvodný banský úrad v Spišskej Novej Vsi.

1.1.2 Prírodné podmienky a životné prostredie

Geologická stavba územia

Geologické podložie katastrálneho územia obce Smolník je podľa Atlasu krajiny SR (2002) tvorené slabo metamorfovanými sedimentmi alpínskeho vrásnenia starších prvohôr. Sú tvorené predovšetkým kryštalicými bridlicami piesčitými fylitmi s vložkami kremencov, sericiticko-chloritickými fylitmi, porfyroidmi a tufitmi. Toto podložie je súčasťou geologického celku, zvaného gemerikum a jeho stavebných jednotiek gelnická a rakovecká séria. V rámci nerastných surovín sa tu nachádzajú ložiská medi, pyritu, animonitu, železnej rudy, zlata a striebra.

Z hľadiska základných typov erózo-denudačného reliéfu v katastri obce Smolník má najväčšie zastúpenie vrchovinový a hornatinový reliéf .

Charakter georeliéfu, georeliéf

Podľa geomorfologického členenia územia SR patrí katastrálne územie obce Smolník do geomorfologického celku Volovské vrchy, ktoré je členené na sedem podcelkov: Havranie vrchy, Knola, Zlatý stôl, Hnilecké vrchy, Pipitka, Kojšovská hoľa a Holička. Územie spadá podľa Mazúra, Lukniša (1980) do Alpsko-Himalájskej sústavy, podsústavy Karpaty,

provincie Západných Karpát, subprovincie Vnútroňých západných Karpát a v rámci nich do Slovenského Rudohoria.

Obec Smolník leží v úzkej doline Smolníckeho potoka, ktorú vymedzujú na severe Veľký Vtáci vrch (1046 m n. m.), na juhu Zenderlin a Tupý vrch, vysoké 1031 a 1046 m, a na západe hlavný rozvodový hrebeň Slovenského rudohoria Pačanský vrch, 1058 m, Hekerová, 1260 m. Táto uzavretosť vytvára pre Smolník a okolité obce: Smolnícka Húta, Úhorná osobitnú, význačnú vysokohorskú klímu.

Klimatické pomery

Podľa Atlasu Krajiny SR patrí riešené územie (Tab. 4: Charakteristika klimatických regiónov) do klimatických regiónov M - mierne teplá oblasť (siahá od 400 do 800 m n. m.) a C – chladnej oblasť (okolité podhorské, horské časti územia Volovských vrchov).

Tab. 4: Charakteristika klimatických regiónov

Klimatický región	C – chladná oblasť	M – mierne teplá oblasť
Klimatický okrsk	C1	M3
Charakteristika	Mierne chladný	mierne teplý, vlhký, s chladnou až studenou zimou, dolinový/kotlinový
Klimatické znaky	Júl $\geq 12^{\circ}\text{C}$ až $< 16^{\circ}\text{C}$	január $\leq -3^{\circ}\text{C}$, júl $\geq 16^{\circ}\text{C}$, LD < 50 , Iz = 60 až 120

Zdroj: Atlas krajiny SR

Hydrologické pomery

Obcou preteká Smolnícky potok, ktorý odvodňuje povrchové vody. Pramení pod masívom Pipitky.

Potok Smolník je významný pravostranný prítok Hnilca, má dĺžku 19,7 km a je tokom VI. rádu. Pramení v nadmorskej výške okolo 960 m n. m. Ústí do Hnilca na území obce Mníšek nad Hnilcom v nadmorskej výške okolo 417 m n. m.

Tab. 5: Informácie o rieke Hnilce

Dĺžka toku rieky Hnilce	88,9 km
Povodie	654 km ² (65 400 ha)
Prietok	0.90
- priemerný	8,10 m ³ /s
- maximálny	195,00 m ³ /s

Zdroj: Vlastné spracovanie

Hnilec (Tab. 5: Informácie o rieke Hnilec) pramení na východnom svahu masívu Kráľovej hole (1 946,1 m n. m., Nízke Tatry). V svojom hornom toku má Hnilec ráz horskej bystriny, ktorá sa prediera údolím na rozhraní Slovenského raja a Slovenského rudohoria (Volovských vrchov) až po obec Margecany (330 m.n.m.), kde sa Hnilec vlieva do Hornádu (resp. do vodnej nádrže Ružín). Povodia Hnilca a následne Hornádu je charakteristické snehovo-dažďovým režimom odtoku, svoje maximá dosahuje v apríli a minimá vo februári. Podľa režimu odtoku sa územie zaraďuje do oblasti stredohorskej.

V chotári obce sa na hornom toku potoka Smolník nachádza vodná nádrž Úhorná, nazývaná tiež Jazero mieru či Smolnícke pleso. Jej rozloha je 4,79 ha, hĺbka približne 13 m. Bola postavená roku 1768 za účelom zadržiavania dažďovej vody a povodňovej ochrany, neskôr využívaná na banské účely.

Pôdne pomery

Pôdny kryt v okrese Gelnica, ako udáva Výskumný ústav pôdoznanectva a ochrany pôdy, zastupujú pôdne jednotky: kambizem, livizem, fluvizem, slej, ranker, litozem a rendzin. Najrozšírenejšími na území obce sú kambizeme (hnedé lesné pôdy), kyslé.¹¹³

Pôdy v obci podľa priepustnosti a retenčnej schopnosti sú charakteristické vlhkým vlhkosťným režimom pôd, z hľadiska pôdnej reakcie ide o kyslé až neutrálne pôdy.

Podľa zrnitosti pôdy je to pôda hlinitá neskeletnatá až slabo kamenitá (0-20%) a piesčito hlinitá stredne kamenitá - štrkovitá (20 – 50%).

Fauna a flóra

„Volovské vrchy patria z hľadiska fyto geografického členenia do podobvodu predkarpatskej flóry (Praecarpaticum), v rámci obvodu západokarpatskej flóry (Carpaticum occidentale), stredoeurópskej provincie, ktorá sa zaraďuje do eurosibírskej podoblasti a holoarktickej oblasti.

Z hľadiska fyto geograficko-vegetačného členenia sa predmetné územie zaraďuje do Bukovej zóny a v rámci nej do kryštálicko-druhohornej oblasti. Prevládajúcou drevinou je smrek obyčajný (*Picea abies*), v menšej miere sa tu nachádzajú i druhy borovice (*Pinus*), buk lesný (*Fagus silvatica*) a zmiešané lesy s prevahou listnatých drevín. Potenciálna prirodzená vegetácia je vegetácia, ktorá by sa za daných klimatických, pôdnych a hydrologických pomerov vyvinula na určitom mieste, keby vplyv ľudskej činnosti ihneď prestal pôsobiť. Jej poznanie je dôležité najmä z hľadiska rekonštrukcie, obnovy a ďalšieho prirodzeného vývoja

vegetácie s cieľom jej priblíženia resp. úplného prinavrátenia do prirodzeného stavu, aby sa zabezpečila ekologická stabilita územia.

Potenciálnu prirodzenú vegetáciu na riešenom území predstavujú jedľové a jedľovo-smrekové lesy, bukové lesy v horských polohách, vo vyšších polohách smrekové lesy čučoriedkové. V rámci mimolesnej vegetácie tvoria podstatnú časť brehové porasty rieky Hnilec a jeho prítokov, tvorené najmä jelšou sivou (*Alnus incana*), vrbou krehkou (*Salix fragilis*), sivou (*Salix incana*) a purpurovou (*Salix purpurea*). Daný typ vegetácie dopĺňa i vrba rakytová (*Salix caprea*)⁴³⁷.

Z hľadiska zoogeografického členenia patrí študované územie do obvodu horskej fauny, v rámci západokarpatskej subprovincie Karpát, patriacej do zóny listnatých lesov v eurosibírskej podoblasti, ktorá patrí do palearktiskej oblasti ríše holoarktis (arktoge).

Geograficky je západokarpatská subprovincia listnatých lesov územím značne heterogénnym a ide o územie druhovo veľmi bohaté. Ihličnatý les je domovom pre veverice, medvede hnedé, rysa ostrovida, vtáky – tetra hluháňa, drozda kolohrivého, orešnicu perlavú, sýkorku uhliarku a sýkorku chochlatú, hýľa lesného a krivonosu smrekového. Z plazov tu možno nájsť vretenicu severnú a užovku živorodú. Mnohé zo živočíchov žijú v listnatých aj ihličnatých lesoch, napr. lišky, vlky, jelene.

Ochrana prírody a krajiny

Katastrálne územie obce Smolník sa nachádza v 1. stupni ochrany zmysle zákona č. 543/2002 Z.z. o ochrane prírody a krajiny (s výnimkou zastavaného územia obce).

Územie obce zasahuje do Chráneného vtáčieho územia SKCHVU 036 Volovské vrchy, ktoré bolo dňa 09.07.2003 uznesením vlády SR č. 636 zaradené do Národného zoznamu chránených vtáčích území ako medzinárodne významné územie (je súčasťou NATURA 2000) na ochranu biotopov vtákov európskeho významu a sťahovavých druhov vtákov za účelom ich prežitia a rozmnožovania. Chránené vtáčie územie Volovské vrchy SRCHVU 036 je výmerou najväčšie územie (128 014 ha) zasahujúce do Košického aj Prešovského kraja, v pôsobnosti NP Slovenský kras, NP Slovenský raj a RSOPK Prešov.

CHVÚ Volovské vrchy je výmerou najväčšie navrhované chránené vtáčie územie Slovenska, ktoré je tvorené biotopmi ihličnatých, listnatých a zmiešaných lesov. Volovské vrchy sú jedným z troch najvýznamnejších území na Slovensku pre hniezdenie druhov bocian čierny (*Ciconia nigra*), včelár lesný (*Pernis apivorus*), sova dlhochvostá (*Strix uralensis*), žlna sivá (*Picus canus*), d'ateľ čierny (*Dryocopus martius*), muchárik červenohnedý (*Ficedula parva*) a muchárik bieločrý (*Ficedula albicollis*).

„V rámci RÚSES (Regionálne územné systémy ekologickej stability) sa na predmetnom území nachádza hydrické biocentrum s regionálnym významom – potok Smolník s prítokmi v rámci geomorfologickej jednotky Volovských vrchov. Biocentrom sa v tomto prípade rozumie vymedzené územie v krajine, ktoré na základe stavu ekologických podmienok umožňuje trvalú existenciu, rozmnožovanie, úkryt a výživu rastlinných a živočíšnych spoločenstiev a má charakter jadrových území s prioritným ekostabilizačným účinkom v krajine. Taktiež sa tu nachádza v rámci Volovských vrchov i testrické biocentrum Pipitka.

Z hľadiska environmentálnych záťaží, eviduje enviroportal.sk na území obce Smolník environmentálnu záťaž pod názvom „Smolník – ťažba pyritných rúd“. Environmentálnou záťažou sa rozumie znečistenie územia spôsobené činnosťou človeka, ktoré predstavuje závažné riziko pre ľudské zdravie alebo horninové prostredie, podzemnú vodu a pôdu s výnimkou environmentálnej škody. Lokalita Smolník – ťažba pyritových rúd je okrem celkového hodnotenia dopadov prioritná vysokoriziková z hľadiska 3 kritérií: ohrozenia vody (podzemnej aj povrchovej), zdravia obyvateľstva a z hľadiska územného a socioekonomického rozvoja. Zlá situácia naďalej trvá v oblasti toku potoka Smolník v dôsledku prenikania kyslých bankých vôd s vysokým obsahom ťažkých kovov do toku, čo spôsobuje jeho zaradenie v skupine základných fyzikálno-chemických ukazovateľov a mikropolutantov do V. triedy kvality.“¹⁰⁷

Medzi ostatné legislatívne chránené územia v katastrálnom území obce Smolník patria: chránené ložiskové územie (CHLÚ) Smolník na pyrit, chalkopyrit (evidenčné číslo 195/d) a chránené ložiskové územie (CHLÚ) Smolník II na kremeň (evidenčné číslo 202/d). Predmetné CHLÚ sú v správe ŠGÚDŠ Bratislava, ktoré eviduje Štátna banká správa – Obvodný banký úrad v Spišskej Novej Vsi.

Ochrana ovzdušia

Ochrana ovzdušia sa vykonáva v zmysle zákona č. 194/2018 Z.z. o ovzduší, ktorým sa mení a dopĺňa zákon č. 137/2010 Z.z. (v znení zákona č. 318/2012 Z.z., zákona č. 180/2013 Z.z., zákona č. 350/2015 Z.z. a zákona č. 293/2017 Z.z.). Vyhláška o zdrojoch znečistenia 410/2012 Z. z. v znení 98/2021. K znečisteniu ovzdušia v obci negatívne prispieva automobilová doprava na ceste II/549, ktorej intenzita narastá. Meranie znečisťujúcich látok z dopravy sa zatiaľ nemeria, ale za 90% celkových emisií prchavých organických látok z dopravy zodpovedajú vozidlá s benzínovým motorom. Automobilová doprava okrem zvyšovania plynných emisií z výfukových plynov spôsobuje aj sekundárnu prašnosť. Ako

prezentuje nasledujúca tabuľka (Tab. 6: Emisie), okres Gelnica patrí k málo znečisteným oblastiam, v mnohých prípadoch prakticky nenameraných emisií znečisťujúcich látok.

Tab. 6: Emisie

Produkcia v t na km ² podľa územie												
rok	2008	2009	2010	2011	2012	2013	2014	2015	2016	2017	2018	2019
Košický kraj	3596,5	3336,2	3532,5	3509,2	3642,9	3647,6	3680,3	3375,4	2965,6	2907,0	2587,4	5471,5
Okres Gelnica	23,4	11,8	10,4	9,2	9,0	8,3	7,5	6,4	5,0	5,2	4,6	265,1

Zdroj: Štatistický úrad SR

Do ovzdušia sa z riešeného územia dostávajú: toxické oxidy dusíka (NO_x), ktoré spôsobujú ochorenia dýchacích ciest, cyanózu srdca, majú aj karcinogénne účinky, toxický oxid siričitý (CO₂), ktorý narúša krvotvorbu, dráždi sliznice a oči, spôsobuje chronické ochorenia dýchacích ciest, popolčeky, ktoré zasahujú predovšetkým dýchacie cesty, pri niektorých druhoch popolčiekov je zasiahnuté aj srdce a imunitný aparát (karcinogénne účinky), polietavý prach prevažne zo sekundárnej prašnosti spôsobuje ochorenia dýchacích ciest, rozľahlé plochy porastené burinými spoločenstvami sú jedným zo zdrojov alergických ochorení slizníc. Ako už ale bolo spomenuté, oproti ostatným regiónom Slovenska je okres Gelnica jeden z menej znečistených regiónov. Ako prezentuje nasledujúca tabuľka (Tab. 7: Produkcia exhalátov v okrese Gelnica), k výraznému poklesu dochádza v prípade produkcie oxidu siričitého, tuhých emisií, ako aj oxidu uhoľnatého.

Tab. 7: Produkcia exhalátov v okrese Gelnica

Produkcia v t podľa územie, chemická zlúčenina a rok											
Okres Gelnica	2008	2009	2010	2011	2012	2013	2014	2015	2016	2017	2018
Tuhé emisie	23,4	11,8	10,4	9,2	9	8,3	7,5	6,4	5	5,2	4,6
Oxid siričitý	12,2	6,3	2,1	0,8	1,2	1,8	1,6	1,1	1	1,4	1,4
Oxid dusíka	12,8	8,9	8,6	8,9	9	9,5	9	7	7	7	6,9
Oxid uhoľnatý	736,4	134,7	205,7	27,8	27,9	31,1	27,6	16,9	15,6	16,5	12,2

Zdroj: <http://px-web.statistics.sk/PXWebSlovak/>

Vplyvom nepriaznivej klimageografickej polohy (teplotné inverzie v málo vetranej kotline) sa exhaláty hlavne v jesennom a zimnom období koncentrujú v prízemnej vrstve ovzdušia. Naopak koncentrácie polietavého prachu sa zvyšujú pri normálnych klimatických situáciách a to už pri najmenších rýchlostiach vetra.

Hlukové pomery z dopravy

V zmysle Nariadenia vlády SR č. 40/2002 Z. z. o ochrane zdravia pred hlukom a vibráciami najvyššie prípustné hodnoty hluku z dopravy vo vonkajších priestoroch v obytnom území ciest I. a III. triedy, zberných obecných komunikácií a hlavných železničných ťahov sú povolené pre deň $LA_{eq,p} = 60$ dB a v noci $LA_{eq,p} = 50$ dB.

Za zdroje hlukového zaťaženia obce považujeme hluk z cestnej komunikácie – štátnej cesty II/549.

Ochrana proti povodňam

Starostlivosť o vodu je vymedzená zákonom č. 51/2018 Z.z. o vodách v znení neskorších predpisov, ktorý vytvára podmienky na ochranu povrchových a podzemných vôd, vrátane vodných a krajinných ekosystémov, na zlepšenie stavu povrchových vôd a na ich hospodárne a účelné využívanie. V katastri obce Smolník nachádzajú lokality, ktoré sú v čase dlhotrvajúcich zrážok alebo privalových dažďov potenciálne ohrozené povodňami – ide o lokality v intraviláne obce pozdĺž Smolníckeho potoka. Tento potok je síce z väčšej časti regulovaný, v kritických situáciách však môže predstavovať potenciálne riziko z hľadiska ohrozenia života a majetku. Častým problémom sú i náhodné bystriny vznikajúce privalovými dažďami, ktoré spôsobujú pôdnu eróziu v katastri obce Smolník.

1.1.3. Obyvateľstvo a demografická situácia

Vývoj počtu obyvateľov odzrkadľuje socio-kultúrne, demografické a ekonomické procesy prebiehajúce na úrovni celej spoločnosti, no sčasti je aj odrazom postavenia obce v štruktúre osídlenia a lokálnych zmien.

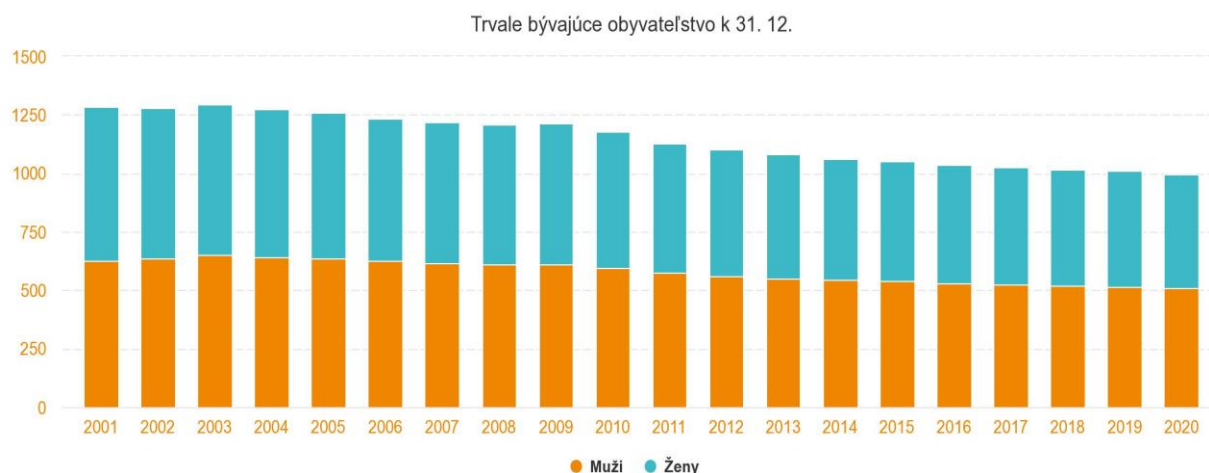
Tab. 7: Obyvateľstvo v kocke

Počet obyvateľov, k 31.12.2020	1 000 obyv.
	49% žien a 51% mužov
	hustota obyvateľstva je 14 osôb na km ²
	priemerný vek obyvateľov je 44.33
	index starnutia: 1.89
Vývoj počtu obyvateľov	za 1 rok: -1.09% (-11)
	za 5 rokov: -5.2% (-55)
	za 10 rokov: -15.5% (-183)
	za 23 rokov: -19.3% (-239)
Národnostné zloženie	Slovenská: 88%
	Neuvedená: 3%
	Rómska: 2%

Zdroj: <https://slovenskovkocke.sk/smolnik>

„Slovensko patrí medzi európske krajiny s najrýchlejšie starnúcim obyvateľstvom (podľa populačných prognóz Eurostatu), kde súčasný pomer počtu obyvateľov v poproduktívnom veku oproti produktívnemu veku je 1:4,1, s predpokladom do roku 2030 na úrovni 1:3,0, v dôsledku čoho čelí Slovensko výzvam spojených so znižovaním populácie späťmi s negatívnymi dôsledkami pre systém sociálneho zabezpečenia a zdravotnej starostlivosti. Podľa odhadov z okresov východného Slovenska za posledných 10 rokov sa do zahraničia vysťahovalo asi 6% hlavne vysokoškolsky vzdelaných mladých ľudí do 30 rokov.“⁴²

Graf 1: Vývoj počtu obyvateľov 2001 – 2020



Zdroj: Štatistický úrad SR

V obci Smolník je podľa údajov štatistického úradu SR k 31.12.2020, 1000 obyvateľov s trvalým bydliskom v obci. Na základe grafu (Graf 1: Vývoj počtu obyvateľov 2001 – 2020) je možné pozorovať za sledované obdobie rokov 2001 – 2020 mierny poklesom počtu obyvateľov, ktorý vykazuje za sledované obdobie úbytok 286 obyvateľov, v porovnaní rokov 2001 a 2020.

Vekové zloženie obyvateľstva, k 31.12.2020, podľa ekonomických vekových skupín (Tab. 9: Veková štruktúra obyvateľstva obce) je rozdelené na kategórie:

- vek 0 - 14 rokov (vrátane) – predproduktívna zložka obyvateľstva,
- vek 15 - 64 rokov – produktívna zložka obyvateľstva,
- vek 65 a viac rokov – poproduktívna zložka obyvateľstva.

Tab. 9: Veková štruktúra obyvateľstva obce

Predproduktívne obyvateľstvo				Produktívne obyvateľstvo				Poproduktívne obyvateľstvo			
muži	ženy	spolu	%	muži	ženy	spolu	%	muži	ženy	spolu	%

51	63	114	11,40	375	296	671	67,10	88	129	217	21,50
----	----	-----	-------	-----	-----	-----	-------	----	-----	-----	-------

Zdroj: Štatistický úrad SR, 2021

V kategórií do 14 rokov (vrátane), čiže v predproduktívnej zložke je možné pozorovať 11,60% (116 obyv.) obyvateľov obce Smolník, k 31.12. 2020. V druhej kategórií sa nachádza produktívne obyvateľstvo vo veku 15 – 64 rokov (vrátane), ktoré tvorí ekonomicky aktívne obyvateľstvo, a to 67,10% (671 obyv.) obyvateľov obce. Obyvateľstvo nad 65 rokov spadá do tretej kategórie a nachádza sa tu 21,30 % (215 obyv.) obyvateľov obce Smolník v poproduktívnom veku.

Medzi dôležité ukazovatele demografickej analýzy, ktoré je potrebné sledovať patrí: prírastok/úbytok, migračné saldo a celkový prírastok/úbytok obyvateľov. Týmto údajom sme sa venovali v obci za obdobie rokov 2001 – 2020 (Tab. 10: Vývoj prírastkov/ úbytkov obyvateľov obce v období 2001 – 2020).

Tab. 10: Vývoj prírastkov/ úbytkov obyvateľov obce v období 2001 – 2020

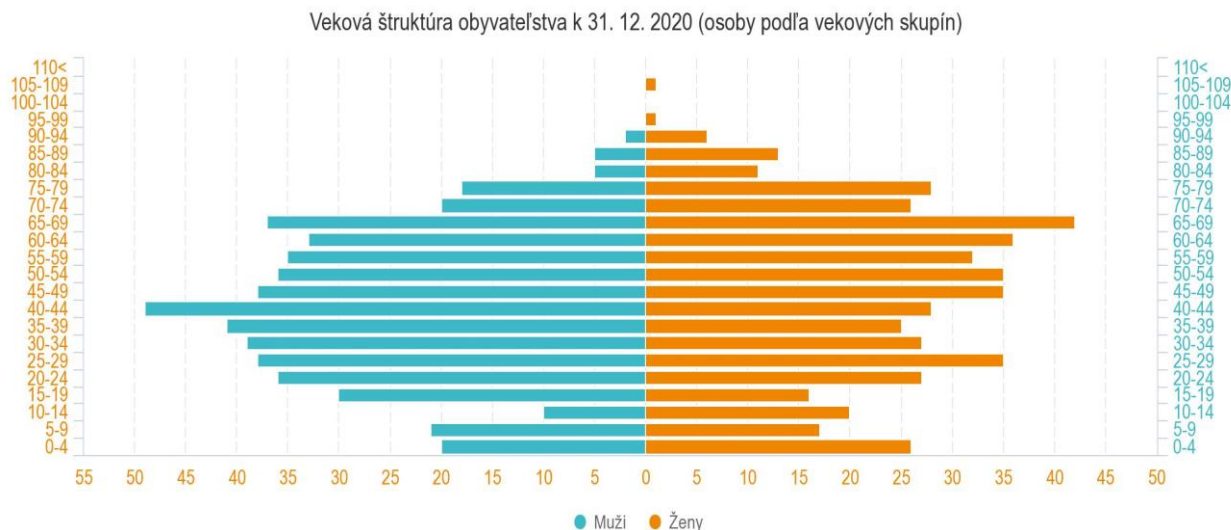
Rok	prirodený prírastok	migračné saldo	celkový prírastok obyvateľov
2001	-14	-14	-28
2002	-11	8	-3
2003	-2	14	12
2004	-7	-10	-17
2005	-9	-6	-15
2006	-8	-17	-25
2007	-6	-11	-17
2008	-1	-7	-8
2009	-4	7	3
2010	-10	-23	-33
2011	-2	-10	-12
2012	-4	-20	-24
2013	-16	-5	-21
2014	-6	-14	-20
2015	-5	-4	-9
2016	-8	-6	-14
2017	-13	-1	-14
2018	0	-9	-9
2019	-6	-1	-7
2020	-9	-2	-11

Zdroj: Štatistický úrad SR, 2021

Prirodzený prírastok/úbytok obyvateľstva (Tab. 10: Vývoj prírastkov obyvateľov obce v období 2001 – 2020) predstavuje rozdiel živonarodených a zomrelých za jeden kalendárny rok. Počas sledovaného obdobia 2001 – 2020 obec zaznamenáva úbytok obyvateľstva. Migračné saldo vyjadruje rozdiel medzi počtom prisťahovaných a vystáňovaných obyvateľov v danom kalendárnom roku. Na základe údajov, ktoré sú spracované v tabuľke (Tab. 10: Vývoj prírastkov obyvateľov obce v období 2001 – 2020) je možné zhodnotiť, že migračné saldo má kolísavý charakter. Najvyšší počet vystáňovaných obyvateľov bol zaznamenaný v roku 2001 (-14 obyv.), 2006 (-17 obyv.), 2010 (-23 obyv.) a 2012 (-20 obyv.). Celkovým prírastkom nám vyjadrujeme súčet prirodzeného prírastku a migračného salda v danom kalendárnom roku. Celkový prírastok obyvateľstva má v sledovanom období kolísavý charakter, ktorý sa pohybuje prevažne v záporných hodnotách. Najväčší úbytok obyvateľstva bol zaznamenaný v roku 2001 (- 28 obyv.), 2006 (-25 obyv.), 2010 (-33 obyv.), 2012 (-24 obyv.), 2013 (-21obyv.) a 2014 (-20 obyv.).

Za posledných 20 rokov dosahuje obec Smolník prirodzený úbytok obyvateľov, čo poukazuje na nepriaznivý demografický trend a predstavuje, pri svojom pokračovaní, nebezpečenstvo pre ďalší ekonomický a sociálny rozvoj obce.

Graf 2: Veková štruktúra obyvateľov



Zdroj: Štatistický úrad SR

Pre grafické zobrazenie vekovej a pohlavnej štruktúry sa používa vekovo-pohlavná pyramída (Graf 2: Veková štruktúra obyvateľov). Na základe údajov, k 31.12.2020, môžeme skonštatovať, že v populácii obce Smolník je znížená základňa, ktorá vzniká znižovaním počtu narodených.

Tab. 11: Národnostná štruktúra obyvateľstva obce

Národnosť		Počet	Podiel (%)
1.	Slovenská	996	88,45
2.	Maďarská	3	0,27
3.	Rusínska	2	0,18
4.	Ukrajinská	25	2,22
5.	Rómska	17	1,51
6.	Česká	13	1,15
7.	Nemecká	24	2,13
8.	Chorvátska	1	0,09
9.	Nezistené	45	4

Zdroj: Štatistický úrad SR, 2021

Národnostná štruktúra obyvateľstva Smolník je odrazom jeho histórie (Tab. 11: Národnostná štruktúra obyvateľstva obce, SODB 2011). V obci prevláda slovenská národnosť 88,45 % (996 obyv.), k rusínskej národnosti sa hlási 0,18 % obyvateľov (2 obyv.), k ukrajinskej národnosti 2,22 % (25 obyv.) obce. Obyvateľov rómskej národnosti eviduje Štatistický úrad SR v počte 1,51 % (17 obyv.), tento údaj je značne skreslený, keďže príslušníci tohto etnika sa k nemu často oficiálne neprizávajú. Obec nie je zapísaná do Atlasu rómskych komunít.

Tab. 12: Štruktúra obyvateľstva podľa vierovyznania

Vierovyznanie		Počet	Podiel (%)
1.	Rímskokatolícka cirkev	807	71,67
2.	Evanjelická cirkev augsburského vyznania	32	2,84
3.	Gréckokatolícka cirkev	26	2,31
4.	Evanjelická cirkev metodistická	2	0,18
5.	Pravoslávna cirkev	40	3,55
6.	Kresťanské zbory	8	0,71
7.	Náboženská spoločnosť Jehovovi svedkovia	2	0,18
8.	Reformovaná kresťanská cirkev	1	0,09
9.	Cirkev bratská	1	0,09
10.	iné	3	0,27
11.	bez vyznania	116	10,3
12.	nezistené	88	7,82

Zdroj: Štatistický úrad SR, 2021

V rámci vierovyznania (Tab. 12: Štruktúra obyvateľstva podľa vierovyznania, SODB 2011) majú v obci najväčšie zastúpenie obyvatelia hlásiaci sa k rímskokatolíckej cirkvi 71,67% (807

obyv.), k pravoslávnej cirkvi 3,55% (40 obyv.), k gréckokatolíckej cirkvi 2,31% (26 obyv.). Bez vyznania je 10,3 % obyvateľov (116 obyv.) a nezistene vierovyznanie je u 7,82% obyvateľov (88 obyv.)

Úroveň vzdelanosti populácie (Tab. 13: Stupeň dosiahnutého vzdelania obyvateľstva obce, SODB 2011) sa v súčasnej etape socioekonomického rozvoja stáva jedným z predpokladov, ktoré významným spôsobom vplývajú na celkovú schopnosť rozvoja územia. Vzdelanie je jednou z možností, ako si na pracovnom trhu zaistiť, lepšie pracovné príjmy, minimalizovať možnosť straty zamestnania alebo mieru ohrozenia dlhodobou nezamestnanosťou. Územie má vidiecky charakter, čo sa odráža aj vo vzdelanostnej štruktúre obyvateľstva. Výrazné zastúpenie obyvateľstva má hlavne stredoškolské vzdelanie. Podiel osôb s vysokoškolským vzdelaním (II. Stupňa) je 5,68 % (64 obyv.) a bez školského vzdelania je 12,52% (141 obyv.) z počtu obyvateľov.

Úroveň dosiahnutého vzdelania obyvateľstva je priemerná a zaznamenáva zvýšenie za uplynulých 10 rokov.

Tab. 13: Stupeň dosiahnutého vzdelania obyvateľstva obce

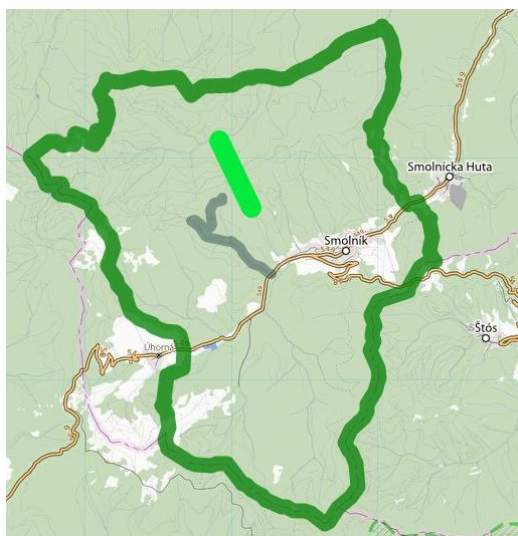
Vzdelanie		Počet	podiel (%)
1.	základné	248	22,02
2.	učňovské (bez maturity)	182	16,16
3.	stredné odborné (bez maturity)	135	11,99
4.	úplné stredné učňovské (s maturitou)	38	3,37
5.	úplné stredné odborné (s maturitou)	199	17,67
6.	úplné stredné všeobecné	44	3,91
7.	vyššie odborné vzdelanie	8	0,71
8.	vysokoškolské bakalárske	18	1,6
9.	vysokoškolské magisterské, inžinierske, doktorské	64	5,68
10.	vysokoškolské doktorandské	2	0,18
11.	bez školského vzdelania	141	12,52
12.	nezistené	47	4,17

Zdroj: Štatistický úrad SR, 2021

1.1.4 Dopravná infraštruktúra

Obcou Smolník prechádza trasa cesty (Obr.2: Dopravná infraštruktúra) II/549 Rožňava – Mníšek nad Hnilcom, ktorá je v zime na úseku Úhorná - stred obce - Úhornianske sedlo (hranica okresu) uzavretá a neudržiavaná a cesta II/548 Košice – Smolník.

Obr.2 : Dopravná infraštruktúra



Zdroj: <https://smolnik.oma.sk/autoatlas>

Obec (Tab. 14: Základné údaje o sieti cestných komunikácií) nie je napojená na diaľničnú sieť. Na štátnu cestu nadväzuje v obci sústava miestnych obslužných a prístupových komunikácií, ktorá je úmerná veľkosti obce a potrebám jej dopravnej obsluhy. Sieť miestnych komunikácií má na viacerých úsekoch havarijný stav povrchov komunikácií s chýbajúcim technickým vybavením.

Tab. 14: Základné údaje o sieti cestných komunikácií (údaje k 1.1.2021)

	Cesty I. triedy v km	Cesty II. triedy v km	Cesty III. Triedy v km	Diaľnice v km	Spolu v km	Rozloha v km ²	Počet obyvateľov	Hustota cestnej siete	
								km/km ²	km/1000obyv.
Okres Gelnica	0	89,940	41,537	0	131,477	584	30 314	0,225	4,337
Košický kraj	368,323	586,377	1 417,785	5,325	2 377,810	6 753	765 294	0,352	3,107
SR	3 337	3 632	10 343	521 (D) 297 (R)	18 130	49 034	5 457 873	0,370	3,3

Zdroj: Slovenská správa ciest, 2021

V rámci autobusového spojenia sa jedná o spojenie Margecany - Mníšek nad Hnilcom - Smolník a diaľkový spoj Spišská Nová Ves - Smolník - Košice. V obci sa nachádzajú autobusové zastávky: Smolník - ŽB; Smolník - č.d.511; Smolník - garáž SAD; Smolník námestie; Smolník - cintorín; Smolník - ŠM; Smolník - horáreň; Smolník - Mýto“. Prímestské autobusové linky so smermi:

801405
801413
810430

Úhorná-Smolník-M.n.H.-Prakovce-Gelnica zastávky: č.d.64, OÚ, žel.stanica
Margecany-Gelnica-M.n.H.-Smolník
Spišská N.Ves-M.n.H.-Smolník-Úhorná

Za priemerný pracovný deň je obec z miestnych zastávok obsluhovaná 20 spojmi SAD.

Dostupnosť (Tab. 15: Dostupnosť k najdôležitejším mestám z obce Smolník) pre obyvateľov obce je prostredníctvom cestnej siete (osobným autom) nasledovná:

Tab. 15: Dostupnosť k najdôležitejším mestám z obce Helcmanovce

Trasa	Vzdialenosť (km)	Čas
Smolník - Gelnica	26,1 km	27 min.
Smolník – Rožňava	25,6 km	34 min.
Smolník – Spišská Nová Ves	49,9 km	51 min.
Smolník – Košice	57,4 km	1 h 1 min.
Smolník – Prešov	63,4 km	1 h 7 min.
Smolník– Banská Bystrica	192 km	2 h 46 min.
Smolník - Bratislava	361 km	4 h 15 min.

Zdroj: <https://mapa-mapy.info.sk/>

Železničná doprava

„Železničná doprava v obci Smolník bohužiaľ nemá zastúpenie, katastrom obce neprechádzajú železničné trate. Obyvatelia Smolníka majú k dispozícii najbližšiu železničnú stanicu v Mníšku nad Hnilcom. Jedná sa o jednokoľajovú neelektrifikovanú trať na trase Margecany – Zvolen, ktorá má z celoslovenského významu len druhoradý význam avšak disponuje veľkým potenciálom pre cestovný ruch.

Cez údolie potoka Smolník prechádzala bývalá úzkokoľajová trať Gelnica– Mníšek nad Hnilcom – Smolnícka Huta. Z Margecian do Gelnice bola trať vybudovaná s normálnym rozchodom 1435 mm. Z Gelnice pokračovala úzkokoľajová trať (s rozchodom 1000 mm) do Mníška nad Hnilcom a Smolníckej Huty, pre nedostatok financií sa nepodarilo túto úzkorozchodnú trať postaviť až do Smolníka. Osobná aj nákladná doprava na trati začala v roku 1884. Bývala trať je známa aj tým, že po nej premával najstarší parný rušeň na Slovensku rady U 36.003 nazývaný „Katka“ (v súčasnosti premáva na trati Detskej železnice v Čermeli.). V roku 1907 sa zo Smolníckej Huty postavila ďalšia úzkorozchodná trať, išlo o lesnú železnicu s rozchodom 760 mm, ktorá začínala v Smolníckej Hute a viedla cez Smolník až do obce Úhorná. Trať v Smolníckej doline fungovala do roku 1965.“¹⁰⁷

Letecká doprava

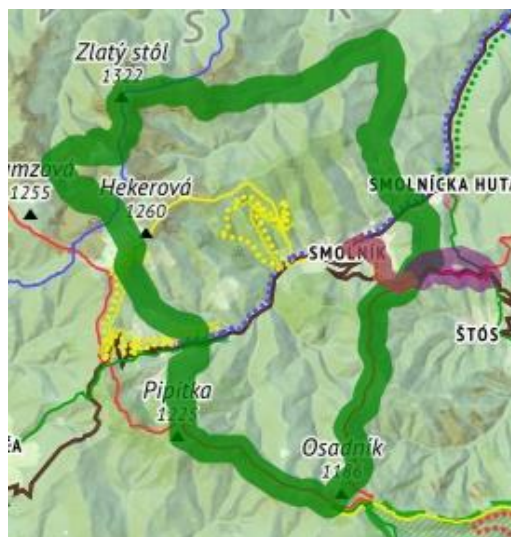
Najbližšie medzinárodné letisko je v Košiciach, ktoré je druhé najväčšie letisko na Slovensku. Poloha letiska je asi 6 km južne od centra mesta Košice. Vzniklo v roku 1952 ako letisko vtedajších Československých aerolínii a bolo riadené vtedajšou vládou. V roku 1994 prevzala kontrolu nad letiskami Bratislava, Košice, Piešťany, Poprad-Tatry a Sliač Slovenská správa letísk so sídlom v Bratislave, ktorá i v súčasnosti dohliada na činnosť jednotlivých letísk na Slovensku. V súčasnosti je letisko schopné obslúžiť od malých „bussines“ lietadiel po Boeing 767 a Airbus 300. V roku 1992 bola kompletne zrekonštruovaná vzletová a pristávacia dráha, ktorej konečná dĺžka dosahuje 3100 metrov. Pristávacie a vzletové manévry lietadiel sú kontrolované

Cyklodoprava

Obcou Smolník vedú dve významné cyklotrasy (Obr.3: Cyklotrasy obce Smolník):

- Modrá cyklotrasa - Karpatská cyklistická cesta (evidenčné číslo: 2882), medzinárodná cyklotrasa prichádza na územie okresu Gelnica v Margecanoch a pokračuje cez mesto Gelnica, obce Prakovce, Helcmanovce, Mníšek nad Hnilcom a mesto Smolník a Úhornianske sedlo do Maďarska cez hraničný priechod Domica - Aggtelek.
- Žltá cyklotrasa – cyklotrasa regionálneho významu

Obr.3: Cyklotrasy obce Smolník



Zdroj: <https://smolnik.oma.sk/cykloatlas>

Statická doprava

Obec má vybudované parkovisko pri obecnom úrade, cintoríne a základnej škole. Väčšina obyvateľov obce rieši parkovanie priamo vnútri pozemku rodinného domu, prípadne na kraji cestnej komunikácie.

Pešia doprava

V obci absentuje sieť chodníkov, čo je do značnej miery spôsobené priestorovou dispozíciou miestnych komunikácií a domovej zástavby.

1.1.5 Technická infraštruktúra

Úroveň technickej infraštruktúry v obci možno hodnotiť ako priemernú. Obec je elektrifikovaná. Obyvatelia sú napojení na verejný vodovod, časť obce je odkanalizovaná. Pokrytie mobilných operátorov je nedostatočné T - mobile 60 %, Orange 70 % a O₂ cca. 60 %. Občania majú v súčasnosti možnosť pripojenia na Internet prostredníctvom optickej siete a 4G siete.

Infraštruktúra	jednotka	súčasný stav	budúci stav
Pošta	ano/nie	áno	áno
Káblová televízia	ano/nie	nie	nie
Verejný vodovod	pokrytie v %	áno	áno
Vlastný zdroj pitnej vody	názov/výdatnosť	áno	áno
Verejná kanalizácia dažďová	pokrytie v %	10	80
Kanalizačná sieť pripojená na ČOV	pokrytie v %	30	100
Rozvodná sieť plynu	ano/nie	nie	nie
pripojenie na sieť internet	DSL	áno	áno
	EDGE/UMTS/4G	áno	áno
	Optická sieť	nie	áno
verejný internet	ano/nie	áno	áno
verejný prístupový bod	ano/nie	nie	nie
internetová kaviareň	ano/nie	nie	nie
pokrytie signálom Orange	%	70 %	100 %
pokrytie signálom T-mobile	%	60 %	100 %
pokrytie signálom O2	%	60 %	100 %
verejné studne	počet	áno	áno
pramene pitnej vody	počet	áno	áno
vodojemy	počet/objem	áno	áno
skládka TKO	ano/nie	nie	nie
separovaný zber	ano/nie	áno	áno
zberný dvor pre separovaný zber	ano/nie	áno	áno
kompostovisko	ano/nie	nie	áno
cintorín	počet	1	1
dom smútku	počet	1	1

Zásobovanie elektrickou energiou

Obec Smolník je zásobovaná elektrickou energiou z elektrickej stanice VVN/VN Kropachy s inštalovaným výkonom 2 x 40 MVA. Katastrálnym územím obce Smolník prechádza trasa 302-VN vedúca z Prakoviec. Prevádzku energetických zariadení na území

obce zabezpečuje Východoslovenská energetika, a.s., Košice. Rozvod 22 kV je väčšinou káblový ukončený murovanými alebo stožiarovými transformačnými stanicami.

Zásobovanie plynom

Obec nie je plynofikovaná.

Zásobovanie pitnou vodou

V obci Smolník je vybudovaný vodovod, na ktorý je napojených takmer 100 % domácností. Zdroje vody tvorí prameň Bystrý potok. Tieto vody prechádzajú cez Tereziánsku štôľňu do úpravne vôd, kde po úprave je vpúšťaná do vodovodnej siete.

Kanalizácia a ČOV

Z hľadiska odkanalizovania obce a čistenia odpadových vôd, obec má odkanalizovanú len časť obce. Z domácností na sídlisku „Juh“ je zabezpečené odvádzanie spláškových vôd vrátane niekoľkých rodinných domov v blízkosti kmeňového potrubia. Potrubie je zaústené do čističky odpadových vôd (ČOV).

Zásobovanie teplom

V obci Smolník sa uplatňuje individuálne vykurovanie z lokálnych domových kotolní.

Nakladanie s odpadmi

Obec Smolník zabezpečuje zber komunálneho a drobného stavebného odpadu v súlade so zákonom č. 79/2015 Z.z. o odpadoch a o zmene a doplnení niektorých zákonov.

Vypracovaný stručný prehľad o nakladaní s odpadmi je zverejnený na úradnej tabuli obce Smolník a jej webovom sídle. Separovaný zber je realizovaný prostredníctvom farebne rozlíšených zberných nádob, rozmiestnených v obci a prostredníctvom plastových vriec v každej domácnosti. Nakladanie s odpadmi je v obci riešené prostredníctvom zmluvy s firmou Brantner Nova – ekologické služby Spišská Nová Ves, s.r.o., E+Eko Košice, EnviPak, s.r.o.

V obci je zriadený – zberný dvor. Plánuje sa rozšírenie technológií zberného dvora, ako aj rozšírenie kompostoviska.

Telekomunikačné siete

Obyvatelia obce Smolník môžu využívať služby rôznych telekomunikačných spoločností pre hlasové a dátové prenosy. Územie obce je pokryté jednak fixnými, ale aj mobilnými operátormi pôsobiacimi na slovenskom telekomunikačnom trhu.

Obecný rozhlas, rozhlas a televízia

V obci je vybudovaný obecný rozhlas, ktorý slúži pre informovanie obyvateľov. Obecný rozhlas je síce funkčný, ale vzhľadom k poruchovosti, zastaralosti a zle umiestneným reproduktormi si vyžaduje rekonštrukciu.

Obec má pokrytie TV signálom na dobrej úrovni a obyvatelia obce využívajú služby spoločností, ktoré poskytujú prístup k televíznym a rozhlasovým staniciam prostredníctvom satelitných prijímačov.

Verejné osvetlenie

Verejné osvetlenie je prevedené výbojkovými svietidlami výložníkového typu v dobrom technicko-prevádzkovom stave, s dostatočným osvitom. Svietidlá sú osadené na spoločných stĺpoch NN rozvodov vrátane napájacieho vedenia z vodičov AlFe prierezu 16 mm. Ovládanie osvetlenia je centrálnym časovým spínačom.

Kamerový systém obce

V obci Smolník je vybudovaný kamerový systém ako efektívny prostriedok prevencie kriminality. Systém je tvorený 8 kamerami umiestnenými na najpotrebnejších miestach. Tento systém je vybavený záznamovým softvérom, čím je zabezpečené nepretržité monitorovanie a zaznamenávanie najkritickejších miest.

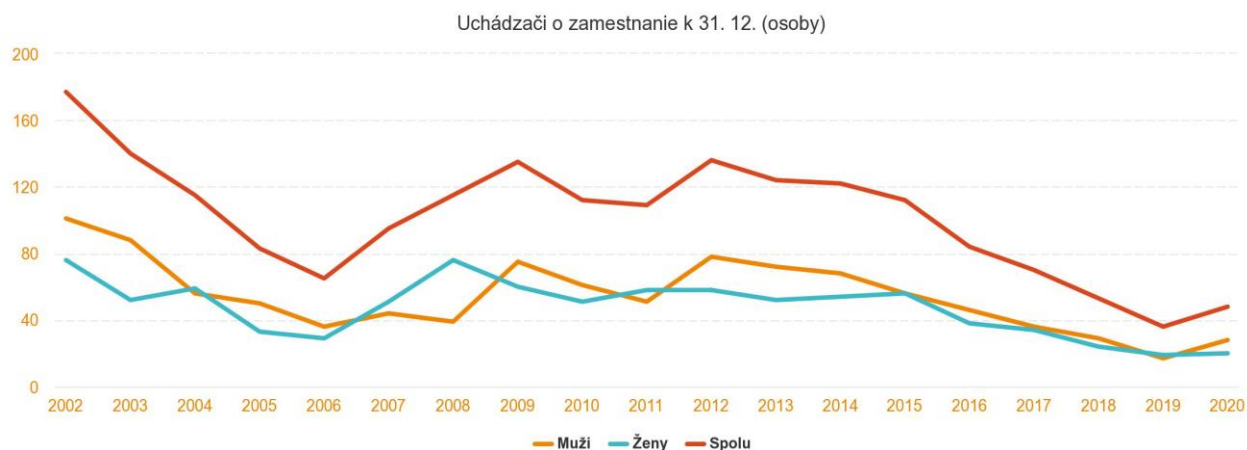
1.1.6 Trh práce a sociálna situácia

Hospodárske subjekty pôsobiace na území obce zabezpečujú pracovné miesta len pre malú časť ekonomicky aktívneho obyvateľstva. V obci sú vytvorené stále pracovné miesta v obchode, službách a v lesnej výrobe, ako aj miestnej verejnej správe. Najväčšími zamestnávateľmi v obci sú ZŠ a MŠ Smolník, Obec Smolník a Lesy Smolník, s.r.o. Za ďalšími možnosťami sú miestny obyvatelia nútení vycestovať.

V období rokov 2002 – 2020 (Graf 3: Počet uchádzačov o zamestnanie v obci Smolník) je možné pozorovať po rok 2020 pokles o 129 uchádzačov o zamestnanie, v danom roku je uvedených 48 nezamestnaných.

Medzi faktory, ktoré ovplyvňujú nezamestnanosť v obci patrí vzdelanostná štruktúra obyvateľov, príchod/odchod nových investorov a sezónnosť prác (lesníctvo). Ďalším dôležitým faktorom je nedostatočné prepojenie odborných škôl s trhom práce.

Graf 3: Počet uchádzačov o zamestnanie v obci Smolník



Zdroj: Štatistický úrad SR

K 31.12.2020 je evidovaných 48 uchádzačov o zamestnanie. Na základe tabuľky (Tab. 16: Počet uchádzačov o zamestnanie, údaj k 31.12.) vieme povedať, že počet dlhodobo nezamestnaných je 43,78% (21 UoZ)

Tab. 16: Počet uchádzačov o zamestnanie

Obec Smolník	2010	2011	2012	2013	2014	2015	2016	2017	2018	2019	2020
Počet UoZ	113	109	134	124	122	112	84	70	53	36	48
z toho dlhodobo nezamestnaní	72	61	68	85	73	58	47	38	33	17	21
z toho so zdrav. postihnutím	–	–	–	2	5	5	2	1	1	2	2

Zdroj: ÚPSVaR

Sociálna štruktúra obyvateľov prechádza v poslednom období evidentnými zmenami, ktoré boli spôsobené prisťahovaním nových obyvateľov do obce. Prehľadili sa rozdielov v sociálnom postavení, odlišné sú však aj hodnotové preferencie, vzťah k prostrediu a očakávania smerom

k obci. Vysoká miera odchádzky za prácou je príčinou uvoľňovania sociálnych a psychologických väzieb na miesto bydliska.

1.1.7 Hospodárska základňa

Územie sa nachádza v málo produktívnej poľnohospodárskej oblasti SR. Výmera ornej pôdy predstavuje 0,16 ha (údaj z r. 2020) z celkovej výmery katastrálneho územia.

Tab. 17: Nepoľnohospodárska pôda v obci Smolník

Druh pozemku	Lesný pozemok		Vodné plochy		Zastavaná plocha a nádvorcia		Ostatné plochy	
	ha	%	ha	%	ha	%	ha	%
1996	6244,99	91,01	27,58	0,40	98,54	1,43	78,00	1,13
2020	6277,16	91,00	27,29	0,70	66,31	9,62	81,93	1,19

Zdroj: Štatistický úrad SR

Z uvedených charakteristík vyplýva celkovo nízky potenciál pôd pre rozsiahlejšie poľnohospodárske využitie. Podľa údajov štatistického úradu, r. 2020 (Tab.17: Poľnohospodárska pôda v obci Smolník, Tab.18: Nepoľnohospodárska pôda v obci Smolník), sa v obci nachádza 6 452,69 ha poľnohospodárskej a 444,81 ha nepoľnohospodárskej pôdy.

Tab. 18 : Poľnohospodárska pôda v obci Smolník

Druh pozemku	Orná pôda		Záhrada		Trvalý trávnatý porast	
	ha	%	ha	%	ha	%
1996	0,21	0,003	23,76	0,34	424,40	6,15
2020	0,16	0,002	23,22	0,34	421,42	6,11

Zdroj: Štatistický úrad SR

V obci Smolník nie je poľnohospodárska činnosť prioritnou, nakoľko v obci v tejto oblasti nepôsobia žiadne podnikateľské subjekty. Poľnohospodárstvo tu nie je rozšírené i z dôvodu nepriaznivých klimatických podmienok a z nedostatočnej podpory miestnych producentov v oblasti poľnohospodárskej činnosti. V minulosti bola obec Smolník baníckou obcou. Lesné pozemky spadajúce do katastra obce Smolník predstavujú plochu 6277,14 ha, čo je 91% z celkovej výmery pôdneho fondu obce. Sú obhospodarované spoločnosťou Lesy Smolník, s.r.o. zaoberajúcimi sa starostlivosťou o lesy a ťažbou dreva a tiež Lesy SR, š.p. správou Smolník zaoberajúcimi sa lesníctvom.

Priemyselná výroba v obci nie je zastúpená. Miestna podnikateľská sféra sa orientuje skôr na podnikanie v nevýrobných službách, najmä v rôznych stavebných profesiách. Niektorí obyvatelia vyvíjajú podnikateľské aktivity mimo obce. Kontinuita tradičných remesiel bola v dôsledku prevládnutia moderného životného štýlu prerušená a v súčasnosti nie sú v obci nositelia tradícií remeselnej a umeleckej výroby. Možno konštatovať, že hospodárska základňa obce nie je rozvinutá, vytvára málo pracovných príležitostí a dodatočných príjmov obecného rozpočtu.

1.1.8 Občianska vybavenosť

V obci sú zastúpené najdôležitejšie zariadenia základnej občianskej vybavenosti. Z hľadiska priestorovej lokalizácie sú z väčšej časti sústredené v centre obce na hlavnej ulici. Občianska vybavenosť obce (Tab. 19: Občianska vybavenosť obce) je charakterizovaná administratívnymi, kultúrnymi, športovými, edukačnými a sociálnymi zariadeniami. Často je ovplyvňovaná charakterom, veľkosťou obce, počtom jej obyvateľov, návštevníkov a ich potrebami.

Tab. 19: Občianska vybavenosť obce

Občianska vybavenosť v obci	Áno/ Nie
Kultúrny dom	Nie
Dom smútku	Áno
Cintorín	Áno
Kostol	Áno
Materská škola	Áno
Základná škola	Áno
Stredná škola	Nie
Školské ihrisko	Áno
Futbalové ihrisko	Áno
Ihriská (iné)	Nie
Športová hala	Nie
Telocvičňa	Áno
Kúpalisko (umelé, prírodné)	Áno
Zimný štadión (otvorený, krytý)	Nie
Domov dôchodcov	Nie
Knižnica	Áno
Pošta	Áno
Hotely, motely, penzión	Áno
Pamätná izba	Áno
Pohostinstvo	Áno

Obchod, predajne	Áno
Požiarňa zbrojnica	Áno
Samostatné ambulancie praktického lekára pre dospelých	Nie
Obecný rozhlas	Áno
Kino	Nie

Zdroj: OcÚ Smolník

Školstvo

V obci Smolník je plneorganizovaná Základná škola s materská škola, situovaná blízko centra obce, mimo hlavnej cesty v zastavanej časti obce. Výchovno-vzdelávací proces prebieha podľa platných učebných osnov a štandardov jednotlivých predmetov na I. stupni podľa základného variantu a štátneho vzdelávacieho programu I. stupňa základnej školy ISCED1., na II. stupni podľa druhého variantu učebných plánov a štátneho vzdelávacieho programu II. stupňa základnej školy ISCED2. Prevádzka školy je jednozmenná, popoludní prebieha výchovno-vzdelávacia činnosť v oddelení ŠKD, záujmová činnosť a organizované aktivity rôzneho charakteru. Stredné školy (všeobecnovzdelávacie, odborné, učňovské) sú dostupné v Prakovciach, v okresnom meste Gelnica. Krajské mesto je sídlom viacerých univerzít a vysokých škôl, ktoré poskytujú vyššie vzdelanie v mnohých študijných odboroch.

Sociálne služby

V obci Smolník sa nachádzalo Zariadenie opatrovateľskej služby so zameraním na cieľovú skupinu osôb v dôchodkovom veku, ktorí boli odkázaní na pomoc inej osoby zo zdravotných alebo iných vážnych dôvodov. Pre nedostatočný záujem občanov zaniklo toto zariadenie opatrovateľskej služby.

Obec poskytuje v súčasnej dobe :

- Finančnú dotáciu na stravovanie dôchodcov,
- Zabezpečuje rozvoz obedov počas celého roka, z vlastného reštauračného zariadenia,
- zabezpečuje palivové drevo pre dôchodcov s finančnou úľavou prostredníctvom Lesov Smolník, s.r.o.
- usporadúva kultúrne podujatie pre seniorov s poskytovaním vecných darov,
- vykonáva sociálne konania vo veci odkázanosti na sociálnu službu.

Zdravotníctvo

V obci sa nachádza:

- Zubná ambulancia,

- Všeobecná ambulancia pre dospelých,
- Ambulancia rýchlej zdravotnej pomoci.

V obci sa nenachádza:

- Všeobecný lekárka pre deti a dorast,
- Lekáreň.

Občania dochádzajú za svojimi špecializovanými lekármi do miest.

Komerčná vybavenosť

Sektor komerčných služieb a obchodu v obci nie je dostatočne rozvinutý. Vzhľadom k počtu obyvateľov však nie je dostatočný trhový priestor pre vznik ďalších obchodov a služieb. V obci sa nachádza predajňa potravín, pohostinstvo a penzión s reštauráciou. Obyvateľstvo v obci môže využiť služby Krajčírstvo – odevná výroba.

Stravovacie služby ponúkajú: Penzión Mach – kaviareň ESPRESSO, Reštaurácia Alžbetin dom, reštaurácia a bufet Tajch Smolník.

V obci je viacero živnostníkov, ktorí sa orientujú na rôzne stavebné profesie, stolárske dielne.

1.1.9 Kultúra, spoločenské aktivity a neziskový sektor

V obci Smolník nie je k dispozícii na organizovanie kultúrnych a spoločenských podujatí Dom služieb a kultúry, v ktorom by sa nachádzala veľká spoločenská sála.

Tab.20 Kultúrno – spoločenské aktivity v obci Smolník

Mesiac	Aktivity v obci Smolník
Február	Reprezentačný ples Obecná zabíjačka
Marec	Mesiac kníh MDŽ
Apríl	Deň Zeme Mesiac lesov
Máj	Deň vody Deň Matiek Otvorenie geot. náuč. chodníka
Jún	Deň detí Deň otcov Tajch Tag

Júl	MTB Smolník – cyklistické preteky
August	Deň plný prekvapení
September	Banický deň obce Smolník
Október	Mesiac úcty k starším Šarkaniáda
November	HBS Smolník
December	Vianočné trhy Mikuláš Rozsvietenie stromčeka Silvester v obci

Zdroj: OcÚ Smolník

Najvýznamnejšie tradičné kultúrno – spoločenské podujatie organizované v obci (Tab. 40 Kultúrno – spoločenské aktivity v obci Smolník) sú obecna zabíjačka, Tajch Tag, MTB Smolník, Deň plný prekvapení, Banický deň obce Smolník, Horský beh Smolníka.

V oblasti spoločenského života vyvíjajú aktivity viaceré spolky a občianske združenia pôsobiace v obci:

- FK Obecné lesy Baník Smolník, občianske združenie,
- Karpatskonemecký spolok,
- Dobrovoľný hasičský zbor,
- Banský spolok Bratstvo Smolník – Smolnícka Huta,
- Poľovnícka spoločnosť Hekerová,
- SZZP ZO Smolník,
- Telovýchovná jednota Smolník,
- Smolnícke občianske noviny.

1.1.10 Bývanie a bytový fond

Bývanie predstavuje kľúčový faktor vplývajúci na rozvoj obce a tvorbu prostredia, v ktorom človek uspokojuje svoje základné potreby. Základnou funkciou obce je obytná funkcia, ktorú reprezentujú rodinné a bytové domy. Bytový fond (Tab. 19: Stav bytového fondu obce Smolník) sa sústreďuje prevažne v tradičných rodinných domoch. Celkový počet trvalo obývaných rodinných domov je 203, chalúp 279. Počas pandémie Covid 19 sa stali niektoré chalupy využívané takmer počas celého roka, nielen počas víkendov.

V posledných 6-7 rokov bol prejavovaný záujem o výstavbu nových rodinných domov v katastri obce Smolník.

Tab. 21: Stav bytového fondu obce Smolník

Stav bytového a domového fondu	Počet
Trvalo obývané domy	203
Domy využívané na rekreáciu /chalupy/	279
Bytové domy	17

Zdroj: OcÚ Smolník

1.1.11 Štruktúra samosprávy a hospodárenie obce

Štruktúra a činnosť miestnej samosprávy

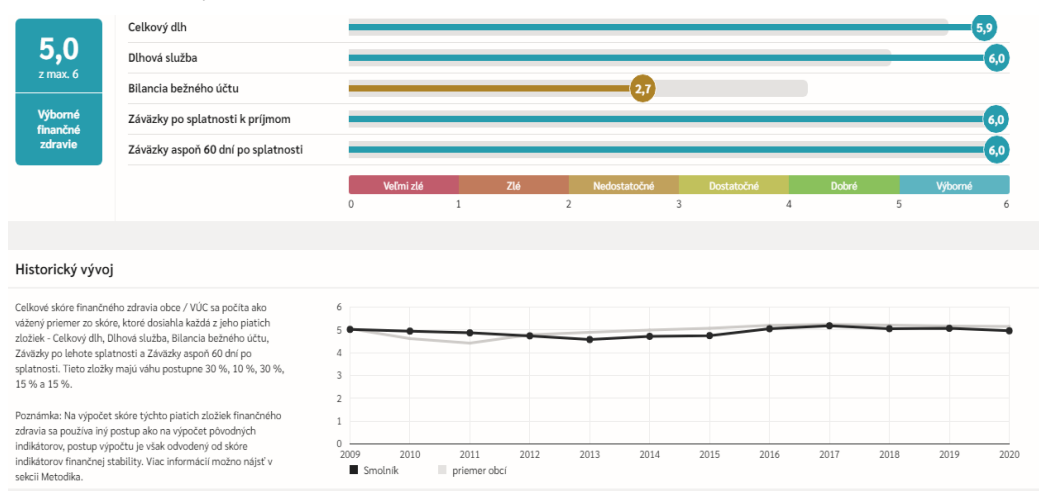
V obci sídli Obecný úrad Smolník, ktorý predstavuje verejnú inštitúciu zabezpečujúcu výkon samosprávy a prenesený výkon štátnej správy. Obecné zastupiteľstvo má 6 členov. Komunikácia s obyvateľmi prebieha zväčša prostredníctvom neformálnych stretnutí. Obec zabezpečuje vysielanie obecného rozhlasu a prevádzku oficiálnej internetovej stránky (webové sídlo) obce www.smolnik.sk

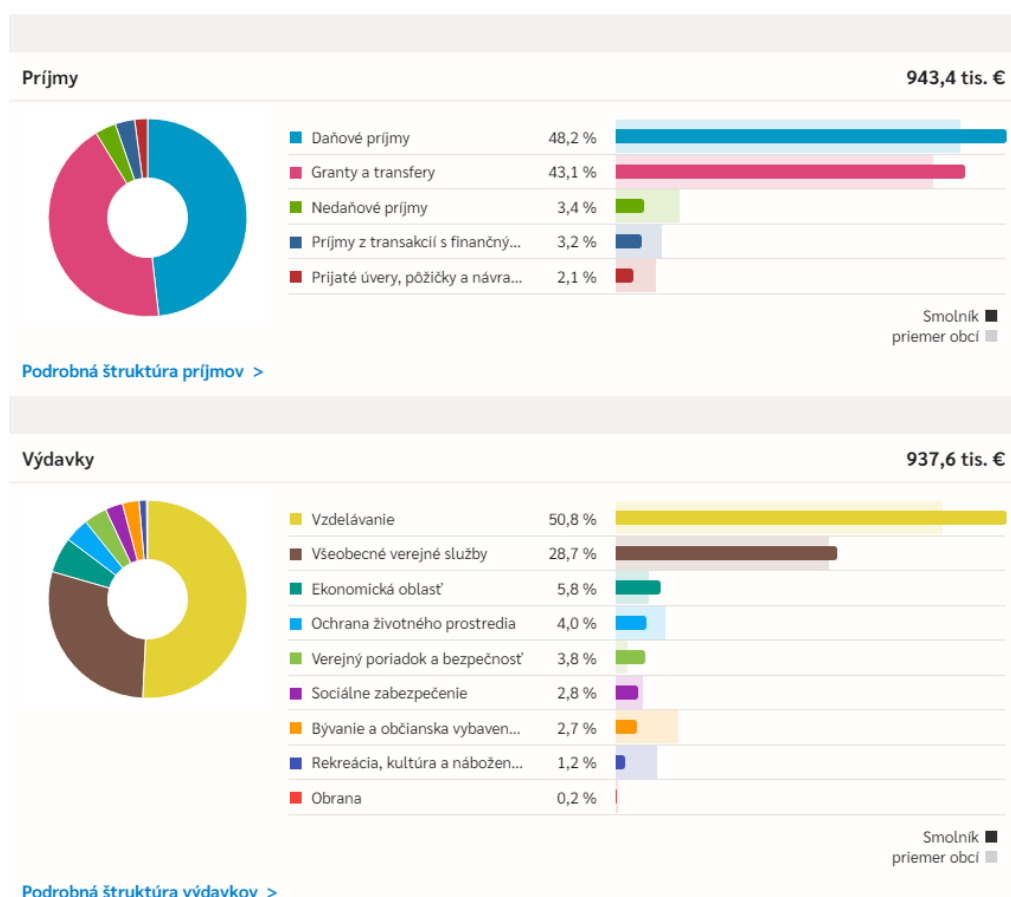
Hospodárenie obce podľa spoločnosti INEKO

Spoločnosť INEKO hodnotí finančné zdravie obcí a VÚC podľa rôznych ukazovateľov. Finančné zdravie obce vypovedá o tom, do akej miery je hospodárenie udržateľné a hospodárenie spôsobuje, alebo nespôsobuje obci problémy.

Finančné zdravie je vyjadrené číslom v intervale 0 (najhoršie) až 6 (najlepšie), nezávislé od roku, a počíta sa kombináciou piatich vybraných indikátorov finančnej stability: Základnej bilancie, Dlhovej služby, Celkového dlhu, Zväzkov neuhradených 60 a viac dní po lehote splatnosti a Okamžitej likvidity.

Obr. 4: Smolník, hodnotenie finančného zdravia r. 2020





Zdroj: [hospodarenie, miest, obcí, VÚC a ich organizácií \(hospodarenieobci.sk\)](http://hospodarenie.miest.obci.VUC.a.ich.organizacii(hospodarenieobci.sk))

Celkové finančné zdravie obce (Obr. 4: Smolník, hodnotenie finančného zdravia r. 2020) sa počíta ako vážený priemer zo skóre, ktoré dosiahla každá z piatich zložiek - Celkový dlh, Dlhová služba, Závazky aspoň 60 dní po splatnosti, Okamžitá likvidita a Základná bilancia. Všetky zložky okrem Celkového dlhu majú váhu 1, Celkový dlh - má váhu 2. Skóre za "dlhovú službu" v rámci finančného zdravia sa počíta v dvoch krokoch. V prvom kroku sa vypočíta vážený priemer hodnôt dlhovej služby za najnovší dostupný rok a tri roky, ktoré mu predchádzali, s váhami postupne 4, 3, 2 a 1. Ak nie je skóre za niektoré z týchto rokov dostupné, príslušný rok sa neberie do úvahy. V druhom kroku sa pre túto priemernú hodnotu dlhovej služby vypočíta jej skóre v intervale 0 až 6, presne podľa metodiky pre výpočet skóre indikátora finančnej stability Dlhová služba.

1.1.12 Analýza silných stránok a slabých stránok územia

Hlavné vnútorné faktory rozvoja predstavujú silné stránky a slabé stránky, vyplývajúce z daností územia, vybudovanej lokálnej infraštruktúry.

V nasledujúcom prehľade sú tieto faktory zoradené podľa ich vplyvu (vzostupne).

Silné stránky

- Prístupnosť povinnej školskej dochádzky (ZŠ s MŠ),
- Vybavenosť obce (pošta, RZP, lekár, zubár)
- Výhodná geografická poloha katastrálneho územia obce (Košice, Rožňava, Gelnica),
- Pokojné vidiecke prostredie pre rodinné bývanie,
- Významné kultúrno-historické pamiatky,
- Vysoké kultúrne povedomie ľudí,
- Prírodný potenciál na rozvoj vidieckeho cestovného ruchu,
- Bohatý lesný fond (91% pôdneho fondu sú lesné pozemky),
- Možnosti alternatívnych zdrojov energie (biomasa, drevoštiepka),
- Existencia chránených území (CHVÚ Volovské vrchy),
- Hydrické biocentrum s regionálnym významom –potok Smolník,
- Testrické biocentrum Pipitka,
- V katastri obce sa nachádza tajch - vodná nádrž Úhorná,
- Príležitosť pre rozvoj rybníctva, vodných športov a vodného turizmu,
- Pozitívny prístup miestnej samosprávy k zachovaniu prírodného dedičstva pre nasledujúce generácie.

Slabé stránky

- Nedokončená kanalizácia v obci,
- Environmentálne záťaž – vzniknuté banskou činnosťou ,
- Zlý stav verejných komunikácií,
- Absencia chodníkov,
- Slabá hospodárska základňa obce,
- Minimum pracovných príležitostí v obci a nutnosť dochádzania za prácou,
- Nedostatočné separovanie a zhodnocovanie odpadov,
- Existencia „skládok odpadu“ (v lesoch, pozdĺž potoka),
- Nevhodné pôdy na rozvoj poľnohospodárstva,
- Nedostatočné environmentálne povedomie občanov,
- Nedostatočné využívanie prírodného potenciálu,
- Nedostatočné využitie obnoviteľných zdrojov energie v prospech rozvoja obce,

- Znečistenie vodných tokov z dôvodu nezodpovedného konania obyvateľov.

1.1.13 Ex-post hodnotenie obdobia 2016-2022

Ex-post hodnotenie PHSR obce Smolník 2016 - 2022 predstavuje stav projektovej pripravenosti investícií k termínu vypracovania PHSR, pričom účelom tabuľky je analyzovať súčasný stav pripravenosti investičných zámerov a možností ich financovania z rôznych zdrojov vrátane hodnotenia ich príspevku k rastu alebo rozvoju územia, tvorbe nových pracovných miest a k zlepšeniu kvality života obyvateľov.

Stručný prehľad opatrení a projektov nachádzame v tabuľke (Tab. 22: Prehľad Ex-post hodnotenie).

Tab. 22: Prehľad Ex-post hodnotenie

Hospodárska oblasť	
<i>Priorita 1. Rozvoj dopravnej infraštruktúry obce</i>	
<i>Opatrenie 1.1 Rozvoj nadradenej cestnej siete</i>	
<i>Aktivita 1.1.1. Spolupráca s VÚC KSK pri podpore rekonštrukcie, rozvoja a</i>	
<i>skvalitňovania existujúcej nadradenej cestnej siete spájajúcej obec s hlavnými</i>	
<i>cestnými ťahmi</i>	Nenaplnený ukazovateľ
<i>1.1.2. Spolupráca s VÚC KSK pri podpore rekonštrukcie cesty cez Pačanský kopec s</i>	
<i>cieľom zabezpečiť prejazdnosť počas celého roka</i>	Rozpracované
<i>Opatrenie 1.2. Rozvoj a skvalitňovanie vnútornej dopravnej infraštruktúry v obci Smolník</i>	
<i>Aktivita 1.2.1. Rekonštrukcia asfaltových povrchov miestnych komunikácií</i>	Naplnený ukazovateľ
<i>1.2.2. Vysporiadanie vlastníckych vzťahov k pozemkom nachádzajúci sa pod obecnými</i>	
<i>komunikáciami</i>	Nenaplnený ukazovateľ
<i>1.2.3. Rekonštrukcia parkovacích plôch</i>	Nenaplnený ukazovateľ
<i>1.2.4. Oprava mostov</i>	Naplnený ukazovateľ
<i>1.2.5. Rekonštrukcia plôch na námestí</i>	Naplnený ukazovateľ
<i>1.2.6. Dopravné značenie – osadenie zrkadla pri Tabačke</i>	Nenaplnený ukazovateľ
<i>1.2.7. Údržba jestvujúcich autobusových zastávok</i>	Naplnený ukazovateľ
<i>Priorita 2. Obnova a dobudovanie základnej a občianskej infraštruktúry</i>	
<i>Opatrenie 2.1. Rozvoj školskej infraštruktúry</i>	
<i>Aktivita 2.1.1. Vybavenie odborných učební ZŠ</i>	Naplnený ukazovateľ
<i>2.1.2. Podpora rozvoja mimoškolských aktivít detí a mládeže</i>	Naplnený ukazovateľ
<i>2.1.3. Podpora ďalšieho vzdelávania vedúcich zamestnancov ZŠ a MŠ</i>	Naplnený ukazovateľ
<i>2.1.4. Rekonštrukcia vnútorných priestorov MŠ (učební, elektroinštalácie, WC a i.)</i>	Naplnený ukazovateľ
<i>2.1.5. Vybudovanie detského ihriska pri MŠ</i>	Rozpracované
<i>Opatrenie 2.2. Rozvoj sociálnej infraštruktúry</i>	
<i>Aktivita 2.2.1. Rozvoj a skvalitňovanie opatrovateľskej služby</i>	Rozpracované
<i>2.2.2. Zriadenie denného stacionára pre seniorov</i>	Nenaplnený ukazovateľ

2.2.3. Rozvoj terénnej sociálnej práce v obci	Naplnený ukazovateľ
2.2.4. Dobudovanie a vybavenie komunitného centra	Naplnený ukazovateľ
<i>Opatrenie 2.3. Kultúra</i>	
Aktivita 2.3.1. Podpora kultúrnych a spoločenských akcií	Naplnený ukazovateľ
<i>Opatrenie 2.4. Rozvoj športovej infraštruktúry</i>	
Aktivita 2.4.1. Podpora organizovania športových podujatí a športových klubov	Naplnený ukazovateľ
2.4.2. Rekonštrukcia a futbalového ihriska a šatní	Naplnený ukazovateľ
2.4.3. Výstavba detského ihriska	Naplnený ukazovateľ
<i>Opatrenie 2.5. Rozvoj technickej infraštruktúry</i>	
Aktivita 2.5.1. Rozšírenie a rekonštrukcia obecného rozhlasu	Naplnený ukazovateľ
2.5.2. Inštalácia prvkov drobnej architektúry v obci (odpadkové koše, lavičky a i.)	Naplnený ukazovateľ
2.5.3. Doplnenie verejného osvetlenia	Naplnený ukazovateľ
<i>Opatrenie 2.6. Prevencia kriminality a inej protispoločenskej činnosti</i>	
Aktivita 2.6.1. Spolupráca s príslušnými inštitúciami v regióne Gelnického okresu pri zabezpečení bezpečnosti a ochrany života, zdravia a majetku obyvateľov a návštevníkov obce Smolník	Naplnený ukazovateľ
2.6.2. Aktívna podpora besied a prednášok s obyv. v obci	Naplnený ukazovateľ
2.6.3. Zvyšovanie bezp. miestnych obyv. – dobudovanie kamerového systému	Naplnený ukazovateľ
2.6.4. Zavádzanie inovatívnych postupov pri riešení prevencie kriminality a inej protispoločenskej činnosti	Naplnený ukazovateľ
<i>Opatrenie 2.7. Rozvoj občianskej infraštruktúry</i>	
Aktivita 2.7.1. Rekonštrukcia budovy OcU	Naplnený ukazovateľ
2.7.2. Rekonštrukcia fasády budovy „Alžbetin dom“	Nenaplnený ukazovateľ
2.7.3. Technické vybavenie požiarnej zbrojnice	Naplnený ukazovateľ
2.7.4. Obstaranie požiarneho auta	Naplnený ukazovateľ
2.7.5. Rekonštrukcia a vybavenie kuchyne „Alžbetin dom“	Naplnený ukazovateľ
2.7.6. Revitalizácia priestranstva cintorína	Naplnený ukazovateľ
<i>Opatrenie 2.8. Rozvoj a skvalitňovanie bývania v obci</i>	
Aktivita 2.8.1. Podpora úpravy a revitalizácie okolia rodinných a bytových domov a ostatných budov na území obce s dôrazom na zvyšovanie kvality života a bezpečnosti obyvateľov obce	Naplnený ukazovateľ
2.8.2. Výstavba nájomných bytov	Nenaplnený ukazovateľ
<i>Priorita 3. Rozvoj a využitie potenciálu cestovného ruchu</i>	
<i>Opatrenie 3.1. Rozširovanie infraštruktúry cestovného ruchu a kvality ponúkaných služieb</i>	
Aktivita 3.1.1. Podpora aktivít podnik. v cestovnom ruchu pri využívaní silných stránok územia	Naplnený ukazovateľ
3.1.2. Údržba jestvujúcej cyklotrasy	Naplnený ukazovateľ
3.1.3. Sprístupnenie historickej miestnosti obce	Naplnený ukazovateľ
3.1.4. Inštalácia prvkov drobnej architektúry pozdĺž cyklotrasy, turistických chodníkov a pri vstupe do obce (odpočívadlá, info tabule a pod.)	Naplnený ukazovateľ
3.1.5. Tajch Smolník – rekonštrukcia lodenice	Naplnený ukazovateľ
3.1.6. Rekonštrukcia bufetu na jazere Úhorná	Naplnený ukazovateľ
3.1.7. Rekonštrukcia ubytovacích priestorov - bufet Úhorná	Naplnený ukazovateľ
<i>Opatrenie 3.2. Rozvoj vidieckeho cestovného ruchu</i>	

<i>Aktivita 3.2.1. Zapájanie sa do jestvujúcich produktov cestovného ruchu (napr.: Terra Incognita)</i>	Naplnený ukazovateľ
<i>3.2.2. Propagácia CR, obce a jej historických koreňov</i>	Naplnený ukazovateľ
<i>3.2.3. Rozvoj vlastných produktov cestovného ruchu</i>	Naplnený ukazovateľ
<i>Priorita 4. Rozvoj ekonomického potenciálu obce Smolník</i>	
<i>Opatrenie 4.1. Vytváranie kvalitných podmienok pre rozvoj malého a stredného podnikania</i>	
<i>Aktivita 4.1.1. Podpora vytvárania partnerstiev medzi verejným a súkromným sektorom</i>	Naplnený ukazovateľ
<i>4.1.2. Podpora posilnenia služieb pre investorov</i>	Naplnený ukazovateľ
<i>Opatrenie 4.2. Skvalitňovanie miestnych služieb</i>	
<i>Aktivita 4.2.1. Obstaranie projektovej dokumentácie, štúdií a VO k pripravovaným investičným projektom</i>	Naplnený ukazovateľ
<i>4.2.2. Elektronizácia verejných služieb</i>	Naplnený ukazovateľ
<i>4.2.3. Pravidelná aktualizácia PHSR</i>	Naplnený ukazovateľ
 <i>B. SOCIÁLNA OBLASŤ</i>	
<i>Priorita 5. Systémové znižovanie nezamestnaných obyvateľov obce Smolník rozvojom aktívnej politiky trhu práce</i>	
<i>Opatrenie 5.1. Rozvoj spolupráce všetkých zainteresovaných inštitúcií za účelom systémového znižovania nezamestnanosti rozvojom aktívnej politiky trhu práce</i>	
<i>Aktivita 5.1.1. Aktívna spolupráca s VÚC KSK a regiónom Gelnického okresu pri aktivitách podporujúcich znižovanie nezamestnanosti, rovnosť príležitostí a začleňovanie znevýhodnených skupín do pracovného procesu</i>	Naplnený ukazovateľ
<i>5.1.2. Spolupráca s Úradom práce sociálnych vecí a rodiny pri aktivitách podporujúcich znižovanie nezamestnanosti, rovnosť príležitostí (pre ženy) a začleňovanie znevýhodnených skupín do pracovného procesu</i>	Naplnený ukazovateľ
 <i>Priorita 6. Komunitná spolupráca</i>	
<i>Opatrenie 6.1. Aktivizácia obyvateľstva</i>	
<i>Aktivita 6.1.1. Informačné kampane (enviromentálna výchova, prevencia rôznych foriem diskriminácie, zvyšovanie povedomia o nutnosti separácie odpadov a pod.)</i>	Naplnený ukazovateľ
<i>6.1.2. Rozvoj miestnej spolkovej činnosti</i>	Naplnený ukazovateľ
<i>6.1.3. Rozvoj spolupráce na miestnej, regionálnej a národnej úrovni</i>	Naplnený ukazovateľ
 <i>C. ENVIRONMENTÁLNA OBLASŤ</i>	
<i>Priorita 7. Rozvoj environmentálnej infraštruktúry obce</i>	
<i>Opatrenie 7.1. Ochrana kvality podzemných a povrchových vôd</i>	
<i>Aktivita 7.1.1. Podpora prevencie pred neleg. znečisťovaním vôd rôznym druhom odpadov</i>	Naplnený ukazovateľ
<i>7.1.2. Dobudovanie verejnej kanalizácie a ČOV</i>	Nenaplnený ukazovateľ
<i>7.1.3. Aktiv. zamerané na riešenie - elimináciu enviromentálnych záťaží z banskej činnosti</i>	čistočne
 <i>Opatrenie 7.2. Obnova a ochrana krajiny, prírody, obecných parkov a zelene</i>	
<i>Aktivita 7.2.1. Revitalizácia parku a verejných priestranstiev v obci</i>	Naplnený ukazovateľ
 <i>Opatrenie 7.3. Zlepšenie hospodárenia s odpadmi</i>	
<i>Aktivita 7.3.1. Vybavenie zberného dvora</i>	Naplnený ukazovateľ
<i>7.3.2. Vybudovanie malého obecného kompostoviska</i>	Naplnený ukazovateľ
<i>7.3.3. Odstraňovanie odpadov v extaviláne obce</i>	Naplnený ukazovateľ

<i>7.3.4. Zavedenie systému nakladania s odpadmi a zlepšenie systému prevencie a postihovania nelegálneho nakladania s odpadmi</i>	Naplnený ukazovateľ
<i>7.3.5. Podpora zavádzania environmentálnych kritérií do verejných zákaziek obce (nákupy materiálu, stavby, ...)</i>	Naplnený ukazovateľ
<i>7.3.6. Prevádzka zberného dvora</i>	Naplnený ukazovateľ
<i>Opatrenie 7.4. Obnoviteľné zdroje a úspora energií</i>	
<i>Aktivita 7.4.1. Zvýšenie energetickej hospodárnosti budovy OcÚ</i>	Nenaplnený ukazovateľ
<i>7.4.2. Zníženie energetickej náročnosti budovy ZOS</i>	Nenaplnený ukazovateľ
<i>Opatrenie 7.5. Udržateľné hospodárenie v lesoch a rozvoj lesníctva</i>	
<i>Aktivita 7.5.1. Skvalitňovanie a údržba lesných ciest a chodníkov</i>	Naplnený ukazovateľ
<i>7.5.2. Obnova porastov</i>	
<i>7.5.3. Obstaranie lesnej techniky</i>	Nenaplnený ukazovateľ

Zdroj: vlastné spracovanie

Ex-post hodnotenie predchádzajúceho PHSR Smolník 2016 - 2022 vrátane hodnotenia čerpania finančných prostriedkov pri realizácii PHSR – tvorí samostatnú prílohu dokumentu PHRSR.

1.2 ANALÝZA VONKAJŠIEHO PROSTREDIA

1.2.1 Identifikácia hlavných vonkajších faktorov rozvoja územia

Hlavné vonkajšie faktory rozvoja vyplývajú z pôsobenia vonkajších síl a vplyvov. Sú rozdelené do piatich oblastí:

S – spoločenské (sociálne) faktory

Zahrňa faktory súvisiace so spôsobom života ľudí vrátane ich životných hodnôt - migrácia obyvateľstva, demografická krivka, priemerná dĺžka života, rodinné faktory, úroveň vzdelávania a vzdelanosti, prevažujúce hodnoty, životný štýl v regióne, zameranie kraja, záujem o vzdelávanie a ponuka, podmienky na rekreáciu a využitie voľného času, záujem návštevníkov o región a pod.

T - technické (technicko-technologické) faktory

Zahrňa faktory, ktoré súvisia s vývojom výrobných prostriedkov, materiálov, procesov, know-how a inovácií technológií v regióne, s vývojom a výskumom s dopadom na rozvoj regiónu,

E - ekonomické faktory, (E- ekologické faktory)

Zahrňa faktory, ktoré súvisia s vývojom ekonomických procesov dotýkajúcich sa regiónu - toky peňazí, tovaru, služieb, informácií a energií, ktoré môžu ovplyvňovať fungovanie, stav a rozvoj obce, a to vrátane problematiky (ne)zamestnanosti, trhu práce, platových podmienok, konkurencie, podielu na trhu, vývoja v podnikateľských sektoroch, možností sponzoringu, mimorozpočtových zdrojov obce a obecného rozpočtu ako celku.

P - politicko-právne faktory

Ide o faktory, ktoré súvisia s výkonom politickej moci, s politickou situáciou, legislatívou, stavom právneho povedomia. Obec môže pri hodnotení týchto faktorov posúdiť vzájomné vzťahy s ostatnými obcami a partnermi a dopad celonárodnej politiky v rámci oblasti regionálneho rozvoja.

STEER analýza je najčastejšou metódou, ktorá hodnotí vplyv vonkajších faktorov prostredia na rozvoj územia.

STEER analýza obce Smolník					
Sociálne	Technologické	Ekonomické	Ekologické	Politické	Hodnoty
Starnutie obyvateľstva	Vytváranie mobilných aplikácií pre využívanie verejnej správy	Verejné zdroje pre podporu rozvoja obcí	Existujúce environmentálne záťaž	Zameranie dotačných programov EU, SR a KSK na podporu	Zmena postojov

				regionálneho rozvoja	
Vzdelanostná štruktúra obyvateľstva	Digitalizácia verejnej správy a verejných služieb	Cena pracovnej sily	Podpora ochrany ŽP	Komplikovaná legislatíva v oblasti VO, malá podpora zeleného a sociálne - zodpovedného VO	Komunitný rozvoj
Zmeny na trhu práce ovplyvnené inováciami a novými technológiami	Obec Smolník „SMART“ obec	Dopady možného ekonomického vývoja SR	Ekologizácia dopravy a preferovanie cyklo dopravy	Podpora inteligentného, inkluzívneho a udržateľného rastu vo verejných politikách	Organizačná kultúra
Zvyšujúci sa podiel obyvateľstva v poproduktívnom veku			Zvyšovanie povedomia verejnosti a rast environmentálnej zodpovednosti obyvateľstva	Migračná kríza ako príležitosť pre vybrané sektory (CR, priemysel), vývoj bezpečnostnej situácie	Tímová spolupráca

Zdroj: vlastné spracovanie

Faktory vplývajúce na rozvoj územia obce Smolník a jej PHRSR 2022-2028 sú uvedené v nasledujúcej tabuľke (Tab. 23: Zhrnutie faktorov a ich vplyvu na rozvoj územia a PHRSR 2022-2028):

Tab. 23: Zhrnutie faktorov a ich vplyvu na rozvoj územia a PHRSR 2022-2028

Názov Faktora	Vplyv na PHRSR obce Smolník 2022 - 2028
Sociálne faktory	
Starnutie obyvateľstva	Faktor s významným vplyvom na rozvoj obce, lebo rastie záujem o sociálne služby.
Vzdelanostná štruktúra obyvateľstva	Faktor s významným vplyvom na rozvoj obce, ktorý sa odráža v kvalitnej pracovnej sile a zamestnanosti obyvateľov.
Zmeny na trhu práce ovplyvnené inováciami a novými technológiami	Faktor vytvárajúci príležitosti pre ďalší rast, rozvoj a konkurencia schopnosť obce.
Zvyšujúci sa podiel obyvateľstva v poproduktívnom veku	Faktor s významným vplyvom na rozvoj zdravotných a sociálnych služieb v obci.
Technologické faktory	
Vytváranie mobilných aplikácií pre využívanie verejnej správy	Faktor, ktorý určuje smerovanie obce.
Digitalizácia verejnej správy a verejných služieb	Faktor, ktorý určuje smerovanie obce.
Obec Smolník ako „SMART“ obec	Faktor, ktorý určuje smerovanie obce.

Ekonomické faktory	
Verejné zdroje pre podporu rozvoja obcí	Faktor zásadného smerodajného vplyvu, formujúci hlavné priority PHRSR s pozitívnym dopadom na zabezpečenie finančných zdrojov pre rozvoj obce a implementáciu PHRSR
Cena pracovnej sily	Faktor vytvárajúci príležitosť pre príchod investorov a ďalší možný rast obce na základe nízkej ceny práce v regióne.
Trendy v lokalizačnom chovaní investorov	Faktor s negatívnym dopadom na rozvoj obce, na ktorý je potrebné reagovať zvýšením konkurencieschopnosti obce zlepšením kvality a kvantity ponuky práce.
Ekologické faktory	
Existujúce environmentálne záťaž	Vplyv faktora, ktorý je potrebné vziať do úvahy pri spracovaní rozvojového
Podpora ochrany ŽP	Dôležitý vplyv z pohľadu spoločnej stratégie uplatňovanej na prepojených územiach s podobnými environmentálnymi zdrojmi a ich ochranou a využitím pre rozvoj územia.
Ekologizácia dopravy a preferovanie cyklo dopravy	Dôležitý faktor, ktorý znižuje uhlíkovú stopu.
Politické faktory	
Zameranie dotačných programov EU, SR a KSK na podporu regionálneho rozvoja	Významný pozitívny vplyv určujúci smerovanie rozvoja obce, ktorého dodržanie je predpokladom pre prístup k čerpaniu finančných prostriedkov zo štrukturálnych fondov.
Komplikovaná legislatíva v oblasti VO, malá podpora zeleného a sociálne -zodpovedného VO	Nejednoznačný vplyv, ktorý je potrebné vziať do úvahy pri spracovaní rozvojového.
Podpora inteligentného, inkluzívneho a udržateľného rastu vo verejných politikách	Faktor, ktorý určuje smerovanie obce.

Zdroj: vlastné spracovanie

1.2.2 Analýza vplyvu vonkajšieho prostredia na vývoj situácie v území

Vonkajšie prostredie je podmienené predovšetkým prenosom odporúčaní z úrovne Európskej únie do legislatívy a exekutívy Slovenskej republiky, následne do riadiacich úrovní na regionálnej a miestnej úrovni. Významne je tiež ovplyvnené aktivitou národných inštitúcií a regionálnej samosprávy.

Nadnárodný kontext

„Agenda 2030 bola prijatá členskými štátmi Organizácie Spojených národov v roku 2015 a vyzýva štáty k spoločnému koordinovanému postupu pri riešení globálnych výziev. Ciele udržateľného rozvoja, ktoré Agenda 2030 stanovuje, sa týkajú všetkých krajín sveta bez ohľadu na ich stupeň ekonomického a sociálneho rozvoja – rovnako i pre Slovensko.

Agendu 2030 vnímame v prvom rade ako príležitosť a prostriedok určiť dlhodobé priority pre rozvoj krajiny. Agendu 2030 sa premietla do užšieho súboru šiestich prioritných oblastí, ktoré zohľadňujú špecifiká Slovenska a ktoré budú základom ďalšej strategickej a koncepcnej práce. Sú nimi:

- **Vzdelanie pre dôstojný život,**
- **Smerovanie k znalostnej a environmentálne udržateľnej ekonomike pri demografických zmenách a meniacom sa globálnom prostredí,**
- **Znižovanie chudoby a sociálna inklúzia,**
- **Udržateľné sídla, regióny a krajina v kontexte zmeny klímy,**
- **Právny štát, demokracia a bezpečnosť,**
- **Dobré zdravie.**¹¹⁶

Obec Smolník má možnosť získať podporu na mikroprojekty zamerané na implementáciu Agendy 2030 pre udržateľný rozvoj.

„Partnerská dohoda Slovenskej republiky na roky 2021 – 2027 (ďalej aj „PD SR“) je základný strategický dokument s celoštátnym dosahom, ktorý vypracovala Slovenská republika (ďalej len „SR“) s partnermi a stanovila sa stratégia, priority a opatrenia pre účinné a efektívne využívanie prostriedkov z fondov politiky súdržnosti Európskej únie (ďalej len „EÚ“) na programové obdobie 2021 – 2027. PD SR uzatvorila Slovenská republika s Európskou komisiou (ďalej aj „EK“). Partnerská dohoda vypracovaná členským štátom a schválená EK by mala byť dokumentom, ktorým sa riadia rokovania o návrhoch programov medzi EK a dotknutým členským štátom.“¹¹⁶

Pre programové obdobie 2021 – 2027 sa stanovilo päť osobitných cieľov politiky súdržnosti EÚ. SR bude môcť čerpať eurofondy z vyčlenenej alokácie 12,6 mld. EUR na oblasti

- **„Konkurencieschopnejšia a inteligentnejšia Európa“:** na rozvoj vedy, výskumu, budovanie inteligentných miest a regiónov, digitálne riešenia pre občanov, podniky, výskumné organizácie a orgány verejnej správy, rozvoj malého a stredného podnikania, rozvoj zručností pre inteligentnú špecializáciu, priemyselnú transformáciu a podnikanie a zvyšovanie digitálnej pripojiteľnosti;
- **„Zelenšia, nízkouhlíková Európa“:** na zlepšenie energetickej efektívnosti, OZE, dostupnosť pitnej vody a dobudovanie kanalizácie, zlepšenie odpadového hospodárstva, podporu mestskej mobility vr. cyklodopravy, ochranu prírody;
- **„Prepojenejšia Európa“:** na dobudovanie diaľnic a rýchlostných ciest, modernizáciu železníc, vodnej infraštruktúry a zlepšenie regionálnej dostupnosti;

- „**Sociálnejšia Európa**“: na podporu vzdelávania, zdravotníctva, trhu práce, sociálnych služieb;
- „**Európa bližšie k občanom**“: na podporu udržateľného cestovného ruchu, regionálnej a miestnej infraštruktúry pre pohybové aktivity, zveľadenie kultúrneho dedičstva.

Regionálny kontext

Program hospodárskeho a sociálneho rozvoja Košického samosprávneho kraja (PHSR KSK 2016 - 2022), spolu s Územným plánom veľkého územného celku Košický kraj, sú základnými a kľúčovými dokumentmi pre riadenie samosprávy v oblasti regionálneho rozvoja. Jeho strategickým cieľom je zamerať sa na posilnenie regionálnej identity prostredníctvom tvorby pracovných miest, rozvoja vidieka, komunitného spôsobu života, rozvojom občianskej spoločnosti, sociálnych ľudských práv, dobrovoľníctva, kultúrneho a prírodného dedičstva a kvality života obyvateľov.

Obec Smolník patrí do okresu Gelnica, ktorý je s platnosťou od 30. júna 2017 zaradený Ústredím práce, sociálnych vecí a rodiny SR medzi najmenej rozvinuté okresy. Miera evidovanej nezamestnanosti, vypočítaná z disponibilného počtu uchádzačov o zamestnanie, bola podľa zákonom stanovených kritérií vyššia ako 1,6-násobok priemernej miery evidovanej nezamestnanosti v Slovenskej republike za rovnaké obdobie.

Akčný plán rozvoja okresu Gelnica bol schválený vládou SR na výjazdovom rokovaní dňa 05. apríla 2018 uznesením vlády č. 140/2018. Okres v súlade s akčným plánom môže využívať reálne nástroje, akými sú zvýhodnenia pri čerpaní európskych štrukturálnych a investičných fondov, zásadne výhodnejšie podmienky pre získanie investičných stimulov, či možnosť čerpania regionálneho príspevku. Všetky tieto opatrenia smerujú predovšetkým k tvorbe pracovných miest.

Podpora okresu prebieha 5 rokov od schválenia Akčného plánu zameraná na nasledujúce prioritné oblasti:

- Systémové opatrenia na podporu implementácie rozvojových aktivít a finančných podpôr
- Rozvoj regionálnej ekonomiky a inovácií /Dopytová stránka trhu práce
- Vzdelávanie a adaptácie pracovnej sily na potreby trhu /Ponuková stránka trhu práce
- Budovanie infraštruktúry, zvýšenie kvality a dostupnosti služieb
- Prioritná oblasť starostlivosti o životné prostredie

Obec Smolník aktívne spolupracuje s ostatnými obcami okresu Gelnica.

Je členom :

- ZMOS – Združenie miest a obcí Slovenska, Bezručova 9, 811 09 Bratislava
- ZMOHR – Združenie miest a obcí Hnileckého regiónu, Obchodná 7, 05501 Margecany
- MAS HNILEC, o.z., Obchodná 7, 055 01 Margecany
- SEZO SPIŠ - združenie obcí (separovaný zber odpadov), Sadová 13, 052 01 Spišská Nová Ves Brantner Nova – ekologické služby, Sadová 13, 052 01 Spišská Nová Ves.
- Železnej cesty
- Gotickej cesty
- Zväzu hornouhorských banských miest

Vplyv na vývoj územia má i stratégia prevencie kriminality a inej protispoločenskej činnosti pre územie MAS HNILEC a CLLD územia MAS HNILEC, ktorej prioritou je zabezpečiť komplexný a trvalý rozvoj územia a zvyšovanie kvality života jeho obyvateľov prostredníctvom podpory do existujúcich oblastí, ktoré majú potenciál zlepšiť život obyvateľov územia.

Lokálny kontext

PHRSR obce Smolník je základný strednodobý programový dokument podpory rozvoja danej obce, ktorý zastrešujúci rozvojovú politiku na miestnej úrovni.

Obec Smolník susedí s nasledujúcimi katastrálnymi územiami:

- Katastrálne územie obce Smolnícka Huta,
- Katastrálne územie obce Štós
- Katastrálne územie obce Hačava,
- Katastrálne územie obce Lúčka,
- Katastrálne územie obce Kováčová,
- Katastrálne územie obce Drnava,
- Katastrálne územie obce Pača,
- Katastrálne územie obce Úhorná,
- Katastrálne územie obce Švedlár.

1.2.3 Analýza príležitostí a ohrození pre rast a rozvoj územia

Analýza príležitostí a ohrození sa zameriava na budúci rozvoj obce z hľadiska vonkajších faktorov, určuje možnosti a riziká, s ktorými treba v tomto procese rátať. Príležitosťou obce je pozitívny trend, ktorý môže byť impulzom pre jej ďalší rozvoj za predpokladu, že obec získa zdroje na jeho realizáciu a bude oň záujem. Ohrozením obce sú akékoľvek nevýhodné trendy alebo smery vývoja a to na úrovni miestnej, ale aj regionálnej a národnej, ktoré ju v negatívnom smere ovplyvňujú.

V porovnaní s regiónmi SR možno konštatovať, že obec Smolník využíva iba čiastočne svoj rozvojový potenciál. Konkurenčná výhoda obce je tvorená strategickou polohou, prírodným a kultúrnohistorickým bohatstvom a predpokladmi pre rozvoj vidieckeho cestovného ruchu, ekologického hospodárstva a pre zvyšovanie podielu v oblasti zelenej ekonomiky.

PRÍLEŽITOSTI

- Potencioval na propagáciu tradícií – tradícia baníctva, folklóru,
- Predpoklady pre rozvoj cestovného ruchu vo vidieckom prostredí,
- Predpoklad pre rozvoj agroturistiky,
- Atraktívne bývanie na vidieku,
- Využitie polohového potenciálu obce,
- Likvidácia nelegálnych skládok odpadu,
- Preferovanie a profilovanie hospodárskej základne pre rozvoj malého a stredného podnikania s orientáciou na rozvoj tradičných foriem výroby,
- Vytváranie podmienok pre šport, turistiku a oddych, rozvoj infraštruktúry a podmienok pre ďalšie bývanie,
- Možnosť získania finančných prostriedkov z fondov EU,
- Vytvorenie nových pracovných miest najmä v malom podnikaní a službách,
- Zlepšovanie samosprávnych služieb pre občanov a návštevníkov, vrátane elektronizácie služieb,
- Zlepšovanie hospodárenia obce s cieľom kumulovať zdroje na rozvojové projekty a modernizáciu verejnej infraštruktúry, či podporu rôznych spoločenských podujatí v obci,
- Uľahčovanie prechodu od vzdelávania k zamestnanosti (aktivačné práce, absolventská prax a pod.),

- Zvýšenie angažovanosti občanov na veciach verejných a ich zodpovednosti za rozvoj vlastného územia,
- Realizácia opatrení smerujúcich k udržaniu kvality životného prostredia.

OHROZENIA

- Málo pracovných príležitostí v území z čoho vyplýva potreba cestovania resp. odchodu obyvateľstva za prácou,
- Ekonomicky stagnujúci región,
- Zlý stav miestnej verejnej infraštruktúry,
- Nízka kvalita poskytovaných verejných služieb,
- Trend starnutia obyvateľstva,
- Nízka úroveň sociálnych služieb,
- Chýbajúce opatrenia pre prispôsobovanie sa zmene klímy a riadenie rizík,
- Nedostatočný systém na znižovanie tvorby odpadov a zhodnocovanie odpadov
- Nezáujem o obec zo strany súčasných a potenciálnych partnerov a investorov zo všetkých oblastí života obce a jej obyvateľov,
- Postupné znehodnocovanie a zánik hodnôt dejinného, kultúrno – historického a prírodno - krajinného potenciálu obce,
- Vo vonkajších ohrozeniach (zmena legislatívy, zmena financovania obcí a i.), ktoré môžu obci spôsobiť neočakávané problémy,
- Prehlbujúca sa chudoba a sociálna vylúčenosť marginalizovaných skupín obyvateľstva, neprispôsobivých občanov, nárast sociálnej ohrozenosti mládeže, prehlbovanie radikalizmu a extrémizmu,
- Nárast počtu rómskeho obyvateľstva a dlhodobé neriešenie problematiky MRK,
- Nekontrolované zásahy do prírody a životného prostredia – znečisťovanie pôdy nekontrolovaným užívaním pesticídov, herbicídov, chemických hnojív a pod., neriadené hospodárenie v lesoch – rozsiahle výruby bez obnovy lesných porastov; zanedbávanie environmentálnych záťaží, skládok a pod.,
- Pretrvávajúce problémy s nevysporiadanými vlastníckymi vzťahmi, rozdrobenosť vlastníckych podielov a presúvanie kompetencií štátu na samosprávy bez finančnej podpory,
- Nedostatok finančných prostriedkov na dobudovanie a udržiavanie technickej a občianskej infraštruktúry

- Znehodnocovanie a chátranie kultúrnych objektov s historickým významom

Z uvedeného vyplývajú ako hlavné problémy na riešenie – starnutie obyvateľstva, odliv obyvateľov za prácou, zlá sociálna situácia obyvateľstva, zvyšujúci sa počet MRK obyvateľov, nízka úroveň sociálnych služieb a zhoršujúci sa stav životného prostredia.

1.2.4 Analýza väzieb územia obce Smolník

Obec Smolník má svojou geografickou polohou, prírodnými danosťami a atraktívnym vidieckym prostredím potencioval pre rozvoj cestovného ruchu. Obec je jednou z 20 obcí okresu Gelnica, kde len okresné mesto má štatút mesta. Susedí s okresmi Spišská Nová Ves, Rožňava, Košice-okolie.

Okres Gelnica patrí do Košického samosprávneho kraja. Má rozlohu 584,43 km², v ktorom žije 31 923 obyvateľov a priemerná hustota zaľudnenia je 55 obyvateľov na km² (údaje k 31. 12. 2020). Správne sídlo okresu je mesto Gelnica, ktoré je centrom regionálneho významu v rámci tretej skupiny a druhej podskupiny KURS 2011 (zmeny a doplnky č. 1 KURS 2001). Vzhľadom na svoju veľkosť je obec Smolník úzko spätá a závislá od svojho okolia. Taktiež svoj regionálny rozvoj plánuje v súlade s možnosťami a obmedzeniami v rámci okresu, nie individuálne. Obec Smolník sa nachádza 26,7 km od okresného centra.

Najväčší vplyv z hľadiska dochádzky do zamestnania na obec Smolník majú mestá Košice, Medzev, Spišská Nová Ves, Prešov, Gelnica a susedné obce, v ktorých pracuje obyvatelia obce.

„Východiskovým dokumentom na riešenie územnej koncentrácie pre rozhodovanie o umiestňovaní Európskych štrukturálnych a investičných fondov je rozvoj územia sídelnej štruktúry definovanej v koncepcii územného rozvoja Slovenska 2001 (KURS) v znení zmien a doplnkov č.1 KURS 2011, s definíciou centier a ťažísk osídlenia. Záväzná časť KURS v znení KURS 2011 – zmeny a doplnky č.1 KURS 2001, vyhodnotila dodržiavanie zásad a regulatív, ktoré boli schválené uznesením vlády Slovenskej republiky č. 1033 z 31. októbra 2001. V oblasti celoštátnych a nadregionálnych súvislostí usporiadania územia, osídlenia a rozvoja sídelnej štruktúry týkajúcich sa okresu Gelnica, sa jedná o podporovanie rozvoja centier tretej skupiny, ktoré tvoria jej druhú podskupinu, medzi ktorými je zaradený aj okres Gelnica.“⁴⁷ V tomto zmysle ide o podporu gelnického ťažiska osídlenia a podporu rozvojovej osi druhého stupňa Hornádsku rozvojovú os: Spišský Štvrtok – Spišská Nová Ves –

Krompachy – Košice (v úseku Gelnica – Košice ako komunikačno-sídelnú os). Okres Gelnica bol v rámci hospodárskej a sociálnej infraštruktúry a územného rozvoja Slovenska, postihnutý recesiou v poľnohospodárstve, kde pracovala značná časť obyvateľov. Absencia výrobných základne, jej malá diverzifikácia, nedostatočné infraštruktúrne napojenie vidieckych priestorov, výrazná miera nezamestnanosti a poloha mimo hlavných dopravných trás sú dôsledkom podpriemernej rozvinutosti hospodárskej a sociálnej infraštruktúry.

V priebehu histórie bol okres Gelnica vždy okrajom záujmu, nemal významnú dopravnú polohu, ani vhodné prírodné podmienky na rozvoj poľnohospodárstva, nerozvinuli sa tu výrobné aktivity, mal (a čiastočne si zachoval) nadpriemernú natalitu a vyznačoval sa migráciou obyvateľov do väčších miest mimo okres. Práve jeho „periférna“ poloha v rámci iných územných celkov nevyvolávala potreby napojenia jeho centier na hlavné ekonomické, dopravné, infraštruktúrne a iné siete Slovenska. V súčasnosti je nedostatok miest na zaškolenie detí v predškolskom a školskom veku hlavne v obciach, kde je zvýšený počet detí z marginalizovaných rómskych. V rámci siete zariadení poskytujúcich sociálne služby sa v okrese Gelnica nachádzajú iba 2 zariadenia. Je nevyhnutné zlepšiť dostupnosť siete zdravotníckych zariadení v obciach s vysokou koncentráciou MRK, z dôvodu zlepšenia zdravotného stavu obyvateľov a zníženia rizika rôznych ochorení. Je tu nedostatok praktických lekárov pre dospelých, deti a dorast, gynekológov a pôrodníkov, stomatólogov. Okres Gelnica skončil v Indexe regionálneho podnikateľského prostredia na poslednom 79. mieste.

Z mála konkurenčných výhod prečnieva iba dostupnosť voľnej pracovnej sily. Vysoká nezamestnanosť v regióne negatívne reaguje na ponuku pracovného trhu - chýbajú hlavne kvalifikovaní pracovníci, ktorí odchádzajú za lepšími podmienkami za hranice okresu. Okres Gelnica má taktiež najhoršiu úroveň technológií na Slovensku. Najmenej sa tu využívajú motorové vozidlá.

Najslabšia je úroveň vzdelania a znalosť cudzích jazykov. Úroveň konkurencie v priemysle a službách je najnižšia v štáte. Bariéry na zlepšenie podnikateľského prostredia sú tu najväčšie a okres má najmenej perspektívny potenciál rozvoja. Najväčším problémom je lokálna izolovanosť, lebo hoci leží v blízkosti významných trás (budúca diaľnica zo Žiliny do Prešova; plánovaná rýchlostná spojka z maďarskej po poľskú hranicu vedúcu cez Košice a Prešov) trpí hornatým profilom a zanedbanými miestnymi komunikáciami. Problémom je i dedičstvo z minulosti, nakoľko okres bol strediskom železnorudného baníctva a strojárskych výroby. Dnes sa už neťaží a obmedzené sú i kapacity iných výrobných. Regiónu chýbajú impulzy na ďalší rozvoj. Trpí nezamestnanosťou, ale najhoršie je to, že veľký podiel nezamestnaných

nemá prácu dlhodobo a neprejavuje ochotu si ju nájsť. Pre potenciálnych zamestnávateľov je tu teda ťažko dostupná kvalifikovaná i nekvalifikovaná pracovná sila. Ani rekvalifikačné kurzy túto situáciu nezlepšujú lebo vedú k školeniam v málo žiadaných profesiách.

Riešením by mohlo byť ciele sústredenie finančných prostriedkov na podporu malých a stredných podnikov. Budovanie cestných – nosných dopravných spojení zasiahne región priamo alebo sprostredkovane, čo môžu obce využiť na pritiahnutie investorov z rozvíjajúceho sa Prešova, či Košíc.

Dôležité je zosúladiť programy rekvalifikácií s potrebami perspektívnych investorov. Samosprávy môžu tiež hľadať námety na rozvojové scenáre v spolupráci s okolitými okresmi. Obec Smolník aktívne spolupracuje s ostatnými obcami okresu Gelnica.

1.3 Zhodnotenie súčasného stavu

Obec Smolník z hľadiska prírodných podmienok a pomerov predstavuje typické podhorské sídlo umiestnené v údolí vodného toku Smolníckeho potoka, ktoré je obkolesené lúkami a lesmi pokrývajúcimi okolitú vrchovinu až nižšiu hornatinu Volovských vrchov. Podľa potenciálnej vegetácie v alúviu toku Smolníckeho potoka sa vyskytujú jelšové lesy na nivách podhorských a horských vodných tokov, nižšie polohy okolitých vrchov zaberajú bukové a jedľovo-bukové lesy a v najvyšších polohách Volovských vrchov sú mapované jedľové a jedľovo-smrekové lesy.

Z hľadiska súčasnej krajinej štruktúry a využívania územia výrazným špecifikom katastrálneho územia obce Smolník je výrazný podiel krajinných prvkov s výraznou ekostabilizačnou hodnotou. Prírodný potenciál predstavuje pre obec najmä hospodárske využívanie lesov. Na území katastra obce sú evidované legislatívne chránené územia, a to chránené ložiskové územie (CHLÚ) Smolník na pyrit, chalkopyrit (evidenčné číslo 195/d) a chránené ložiskové územie (CHLÚ) Smolník II na kremeň (evidenčné číslo 202/d). Zdroj pitnej vody pre obecný vodovod predstavuje Tereziánska štôlna.

Z hľadiska základnej infraštruktúry pozitívnou skutočnosťou je zásobovanie obce Smolník vodou z verejného vodovodu, elektrickou energiou, zberný dvor. V obci nie je dobudovaná kanalizácia, čo je záťažou pre životné prostredie.

Z hľadiska výskytu rizikových faktorov je možné priradiť zdroje banských vôd v katastrálnom území obce Smolník. A výskyt náhodných bystrín vznikajúcich počas nevalových dažďov, ktoré spôsobujú pôdnu eróziu v katastri obce. Pri novej výstavbe je potrebné zohľadniť aj výskyt radónového rizika - prevažná časť územia obce spadá do stredného radónového rizika podľa objemovej aktivity ^{222}Rn v pôdnom vzduchu. Z hľadiska environmentálnych záťaží, enviroportal.sk na území obce Smolník eviduje Smolník – Spišská Baňa – flotačná úpravňa (SK/EZ/GL/2117, stupeň rizikovosti K 62) ako environmentálnu záťaž. Do katastrálneho územia obce Smolník plošne zasahuje chránené vtáčie územie SKCHVU 036 Volovské vrchy, hydrické biocentrum s regionálnym významom – potok Smolník a testrické biocentrum Pipitka .

V obci Smolník sú Pamiatkovým úradom SR evidované v Ústrednom zozname pamiatkového fondu pamiatkové objekty: reštaurácia Alžbeta, Fritschov dom, kostol sv. Kataríny a zvonica, evanjelický kostol, Trojičný stĺp, kaplnka sv. Jána Nepomuckého, ktorých bližšia špecifikácia je uvádzaná v podkapitole 1.1.1.2 Kultúrno – historické pamiatky.

V samotnej obci Smolník sa nachádza iba málo pracovných príležitostí, čoho následkom je veľmi vysoká dochádzka do zamestnania mimo miesto trvalého bydliska prakticky vo všetkých odvetviach hospodárstva.

1.3.1 SWOT analýza obce Smolník

SWOT analýza poskytuje celostný pohľad na situáciu obce – na jej silné stránky, slabé stránky, príležitosti a ohrozenia rozvoja. Na základe SWOT analýzy možno presnejšie definovať najvhodnejšie ciele, ktoré by zužitkovali najvýraznejšie predpoklady a pozitívne rozvojové impulzy a eliminovali problémy a prípadné riziká. Pomáha tiež identifikovať prioritné oblasti, na rozvoj ktorých sa treba orientovať. Z tohto dôvodu nie je vhodné jej členenie podľa sektorov. Okrem analýz stavu daného územia je predmetom záujmu aj okolité prostredie, indukujúce pozitívne alebo negatívne vplyvy. Na základe toho sa SWOT analýza člení na analýzu interného prostredia a analýzu externého prostredia. Podľa povahy sledovaných javov sa v SWOT analýze rozlišujú pozitívne a negatívne faktory. Pozitívne faktory (silné stránky a príležitosti) predstavujú faktory podmieňujúce rozvojové procesy. Negatívne faktory (slabé stránky a ohrozenia) naznačujú problémy – disparity. Jednotlivé položky v SWOT analýze sú vážené, čo znamená, že sú im priradené bodové hodnoty od 1 do

5, ktoré vyjadrujú mieru ich závažnosti. Položky s najvyššími bodovými hodnotami potom predstavujú hlavné faktory rozvoja, resp. kľúčové disparity.

SWOT analýza obce Smolník

Silné stránky

- Geografická poloha,
- Prírodný potenciál na rozvoj vidieckeho, zdravotného a pútnického cestovného ruchu, pešej turistiky a cykloturistiky,
- Dostupnosť základnej školy s materskou školou,
- Vybavenosť (pošta, RZP, lekár, zubár)
- Pokojné prostredie pre rodinné bývanie,
- Významné kultúrno-historické pamiatky,
- Absencia znečisťujúcich prevádzok na území obce,
- Zachovaný vidiecky charakter obce,
- Bohatý lesný fond ako predpoklad rozvoja lesníctva,
- Výdatné zdroje pitnej vody pre obecný vodovod,
- Vysoké kultúrne povedomie obyvateľstva,
- Organizovanie kultúrny a športových podujatí,
- Skúsenosti s realizáciou projektov,
- Vhodné podmienky na rozširovanie bytovej výstavby.

Slabé stránky

- Nedostatočná kanalizácia, chýbajúca ČOV,
- Slabo finančne ohodnotené pracovné miesta,
- Absencia zdravotného strediska,
- Narastajúci počet príslušníkov marginalizovaných rómskych komunít v obci,
- Nízky počet a kvalita poskytovaných služieb,
- Zlý stav viacerých miestnych komunikácií,
- Nedostatok sociálnych bytov,
- Nedostatočná realizácia protipovodňových opatrení v obci,
- Evidované environmentálne záťaž,
- Nepriaznivá demografická situácia (starnutie obyvateľstva),
- Nedostatočná angažovanosť obyvateľstva vo verejných veciach,
- Nevypriadané majetkovo – právne vzťahy,

- Nutnosť dochádzania do zamestnania mimo obce (často i mimo okresu)
- Nízka regionálna a partnerská spolupráca.

Príležitosti

- Výstavba kanalizácie a ČOV,
- Likvidácia environmentálnych záťaží a čiernych skládok,
- Výstavba nájomných bytov pre mladé rodiny,
- Vytvorenie Denného stacionára pre dôchodcov a chorých občanov, ktorí potrebujú trvalú opatrovateľskú službu,
- Vybudovanie a sprevádzkovanie komunitného centra,
- Rekonštrukcia miestnych komunikácií,
- Vytvorenie obecného podniku s možnosťou zamestnávania nízkokvalifikovaných neprispôsobivých občanov,
- Využitie bývalých banských štôlní ako atrakcie pre turistických návštevníkov,
- Rozšírenie možností využitia voľného času pre deti, viac podujatí zameraných na šport/kultúru,
- Možnosť využívať štrukturálne fondy EÚ,
- Podpora voľnočasových a športových aktivít,
- Realizácia spoločných regionálnych aktivít,
- Rozvoj vodného turizmu (tajch Smolník).

Ohrozenia

- Odchod mladých ľudí za prácou do zahraničia alebo do väčších miest v rámci Slovenskej republiky,
- Nepriaznivý demografický vývoj v obci – rast počtu obyvateľov v poproduktívnom veku,
- Zvyšujúci sa podiel neprispôsobivých občanov na celkovej populácii,
- Nízka príjmová úroveň obyvateľov, a s tým súvisiaca znížená kúpyschopnosť obyvateľstva,
- Nedostatok financií pre rozvojové aktivity,
- Zvyšujúci sa problém s dostupnosťou zdravotnej starostlivosti,
- Čierne skládky odpadov,
- Nízky záujem investorov o región,
- Nárast produkcie komunálneho odpadu,
- Nedostatočný rozvoj podnikateľskej infraštruktúry,

Zdroj: Vlastné spracovanie

1.3.2 Analýza problémov, možných rizík, výziev

Analýza problémov pomenúva hlavné nedostatky (disparity), na riešenie ktorých sa treba zamerať. Vychádza zo SWOT analýzy a dopĺňa ju o ďalšie faktory, ktoré neboli zaradené medzi slabé stránky a hrozby.

Okrem primárneho problému sú predmetom analýzy aj ich následky (súčasnú, resp. potenciálnu). Výsledky tejto analýzy sú dôležité pre stanovenie prioritných oblastí, ktoré vyžadujú prioritné riešenie a výber vhodných projektov, aktivít a opatrení, ktoré by tieto problémy pomohli eliminovať. Riziká ďalšieho vývoja, s uvedením zdrojov rizík, dôsledkov a odhadu pravdepodobnosti výskytu, sú uvedené v nasledujúcej tabuľke.

Kontrolný zoznam pre hodnotenie možných rizík				
Druh rizika	Zdroj rizika	Objekt rizika	Nežiaduce dôsledky	Pravdepodobnosť
Individuálne	užívatelia	nezáujem obyvateľov (potenciálnych užívatel'ov)	Nerealizovanie aktivít	50%
Technické	PD	Chyby projektovej dokumentácie	Dodatočné náklady	10%
	Legislatíva	Problémy pri verejnom obstarávaní		20%
	Technológia	Poruchovosť systémov		20%
Ekologické	Nečakané klimatické zmeny	Opatrenia na adaptáciu klimatických zmien realizované v nedostatočnej miere	Nepriaznivé životné podmienky	10%
Sociálne	Migrácia produktívnych obyvateľov za prácou do zahranicia a iných regiónov a miest v dôsledku nedostatku pracovných príležitostí, nárast chudoby	Opatrenia v sociálnej oblasti s nedostatočným vplyvom	Nárast sociálno- patologických javov	30%
Ekonomické	Externý	Nedostatok finančných zdrojov, nezískanie NFP, dotácie	Nerealizovanie projektov / aktivít	70%

Zdroj: Vlastné spracovanie

Z analýzy problémov vyplýva, že väčšinou nejde o izolované problémy, ale navzájom medzi sebou súvisia, pričom je medzi nimi možné sledovať kauzálne vzťahy, t.j. príčina – dôsledok.

Okrem primárneho problému sú teda predmetom analýzy aj ich následky (súčasnú, resp. potenciálne).

V prípade daného územia sa objavujú tieto hlavné problémy a ich následky:

- chýbajúca kanalizácia → následok: nižší komfort bývania a riziko znečistenia podzemných vôd a pôdy (pri nelegálnom vypúšťaní a priesakoch žúmp),
- zlý stav miestnych komunikácií → následok: problém dostupnosti objektov, nižšia atraktivita obce pre prístupovanie obyvateľov,
- rast počtu obyvateľov v poproduktívnom veku → následok: zvyšuje sa dopyt po sociálnych službách,
- narastajúci počet príslušníkov MRK → následok: nárast negatívnych spoločenských javov
- zlý stav (absencia) chodníkov → následok: riziko dopravných kolízií, nízka estetická úroveň verejných priestorov,
- nízka ekologická stabilita územia → následok: ekologické problémy a vyčerpanie ekologických potenciálov krajiny, nízka atraktivita krajiny a obmedzené možnosti pre rekreáciu v krajine,
- málo pracovných príležitostí v obci → následok: nutnosť dochádzania za prácou, uvoľňovanie sociálnych väzieb obyvateľov na obec a znižovanie súdržnosti miestnej komunity,
- málo autobusových spojov → následok: preferencia individuálnej automobilovej dopravy,
- absencia cyklistických ciest medzi okolitými obcami → následok: preferencia individuálnej automobilovej dopravy, obmedzené možnosti rozvoja cestovného ruchu.
- nedostatok financií pre rozvojové aktivity → následok: nízka atraktivita regiónu.

1.3.3 Prognóza budúceho vývoja a identifikácia východísk

Prognóza budúceho vývoja je v neustále sa meniacich podmienkach značne zložitá a v podstate nemožná. Navrhnutá stratégia rozvoja je v zásade postavená na optimistickom scenári rozvoja. Identifikované hlavné faktory rozvoja obce a kľúčové disparity predstavujú hlavné východiská pre stanovenie stratégie rozvoja obce. Ťažisko stratégie by mala byť

orientovaná na využitie výhod vyplývajúcich zo silných stránok obce a súčasne na elimináciu problémov a nedostatkov

V obci existuje položený základ turistickej infraštruktúry (Geoturistický náučný chodník Rotenberg, cyklotrasa, turistické trasy, Tajch Smolník, múzeum Smolník a pod.), ktorá vytvára podmienky pre rozvoj cestovného ruchu. Zo strany obce je potrebné zabezpečiť marketing územia a v rámci neho lepšiu propagáciu kultúrneho, prírodného a geologického potenciálu.

2 STRATEGICKÁ ČASŤ

Stratégiu rozvoja obce Smolník reprezentuje celková vízia obce naznačujúca ideál rozvoja do budúcnosti. Strategická vízia predstavuje ekvivalent globálneho cieľa. Má podobu motto – výroku opisujúceho ideálny cieľový stav.

2.1 Strategická vízia územia

Obec Smolník definuje víziu svojho územia:

„Obec Smolník bude obcou s vysokou životnou úrovňou, kvalitnými verejnými službami a zdravým životným prostredím pre všetkých obyvateľov.“

Na základe definovanej vízie územia si obec do roku 2028 stanovila:

- Prioritná oblasť A – Efektívne investície do základnej infraštruktúry
→ zlepšiť vybavenosť a atraktivitu obce, a tým zabezpečiť vhodné podmienky na život pre miestnych obyvateľov, rozvoj investícií, podnikania a cestovného ruchu.
- Prioritná oblasť B – Podpora kultúrno – spoločenského života a sociálnych služieb
→ podporovať rozvoj komunitnej spolupráce, sociálnej inklúzie a kultúrno – spoločenské podujatia,
- Prioritná oblasť C – Udržateľný rozvoj a tvorba zelenej infraštruktúry
→ realizovať aktivity prospeievajúce k ochrane a zlepšovaniu stavu životného prostredia, využívaniu obnoviteľných zdrojov energie a efektívnemu systému odpadového hospodárstva.

2.2 Štruktúra priorít a opis stratégie

Obce Smolník sa v stratégii zameriava na elimináciu problémov a nedostatkov, ktoré bránia plnému využitiu príležitostí vyplývajúcich z výhodnej polohy a vo vzťahu k baníckym aktivitám regiónu. Aby obec túto rozvojovú šancu čo najlepšie využila a pritom nestratila svoj vidiecky charakter a identitu, je potrebné presadzovať komplexnú a vyváženú stratégiu

rozvoja, ktorá bude sledovať prioritné ciele nasledujúcich prioritných oblastí (Tab. 24: Ciele a priority pre jednotlivé rozvojové oblasti PHRSR):

- ✓ Prioritná oblasť A – Efektívne investície do základnej infraštruktúry
- ✓ Prioritná oblasť B – Podpora kultúrno – spoločenského života a sociálnych služieb
- ✓ Prioritná oblasť C – Udržateľný rozvoj a tvorba zelenej infraštruktúry

Pre každú z týchto prioritných oblastí bol navrhnutý globálny cieľ, ktorého plnením sa bude priamym spôsobom prispievať k naplneniu dlhodobého strategického cieľa rozvojovej stratégie územia obce.

Tab. 24: Ciele a priority pre jednotlivé rozvojové oblasti PHRSR

Prioritná oblasť A – Efektívne investície do základnej infraštruktúry	
Globálny cieľ	Zlepšiť vybavenosť a atraktivitu obce, a tým zabezpečiť vhodné podmienky na život pre miestnych obyvateľov, rozvoj investícií, podnikania a cestovného ruchu.
Priority	<ol style="list-style-type: none"> 1. Podpora tradičných odvetví priemyslu, lesného hospodárstva poľnohospodárstva. 2. Energetická efektívnosť a progresívne technológie vo výrobe 3. Komunikácie 4. Doprava 5. Technická infraštruktúra 6. Propagácia obce 7. Rekreačno - relaxačné zázemie obce. 8. Cestovný ruch. 9. Administratíva 10. Bezpečnosť 11. Budovanie a rozvoj informačnej infraštruktúry. 12. Počítačová gramotnosť
Prioritná oblasť B – Podpora kultúrno – spoločenského života a sociálnych služieb	
Globálny cieľ	Podporovať rozvoj komunitnej spolupráce, sociálnej inklúzie a kultúrno – spoločenské podujatia
Priority	<ol style="list-style-type: none"> 13. Sociálne služby 14. Zdravotnícke služby 15. Vzdelávanie 16. Šport 17. Kultúrna infraštruktúra 18. Propagácia v oblasti kultúry
Prioritná oblasť C – Udržateľný rozvoj a tvorba zelenej infraštruktúry	
Globálny cieľ	Realizovať aktivity prispievajúce k ochrane a zlepšovaniu stavu životného prostredia, využívaniu obnoviteľných zdrojov energie a efektívnemu systému odpadového hospodárstva.
Priority	<ol style="list-style-type: none"> 19. Odpadové hospodárstvo 20. Informovanosť a poradenstvo 21. Ochrana a racionálne využívanie vôd, ochrana pred povodňami 22. Ochrana a rozvoj ostatných zložiek životného prostredia 23. Prieskum, sanácia a monitorovanie environmentálnych zátŕaží

Zdroj: Vlastné spracovanie

Každý globálny cieľ vymedzujú jednotlivé priority, ktoré naplňajú rozvojovú stratégiu. Navrhovaná rozvojová stratégia zohľadňuje riešenie najdôležitejších problémov územia, ktoré spomaľujú všestranný rozvoj obce, znižujú jej konkurencieschopnosť a zároveň sú dôvodom nízkej kvality života miestnych obyvateľov.

Pri definovaní rozvojovej stratégie sa prihliadalo na názory všetkých cieľových skupín obyvateľstva, miestnych podnikateľov, predstaviteľov samosprávy, a tiež miestnych záujmových združení a organizácií. Pracovná skupina pre prípravu PHRSR obce Smolník bola starostlivo vybraná z aktívnych obyvateľov obce s pomerným zastúpením podľa veku, pohlavia, ekonomickej aktivity a hlavne záujmu prispieť vlastnou aktivitou a časom k vytvoreniu budúcej rozvojovej stratégie.

Pre každú oblasť (Tab. 25: Tabuľka strategických cieľov a opatrení) je stanovený globálny cieľ, ktorý sa bude dosahovať prostredníctvom priorít, ktorým prináleží cieľ.

Tab. 25: Tabuľka strategických cieľov a opatrení

Vízia: „ Obec Smolník bude obcou s vysokou životnou úrovňou, kvalitnými verejnými službami a zdravým životným prostredím pre všetkých obyvateľov. “			
Prioritná oblasť A – Efektívne investície do základnej infraštruktúry		Prioritná oblasť B – Podpora kultúrno – spoločenského života a sociálnych služieb	Prioritná oblasť C – Udržateľný rozvoj a tvorba zelenej infraštruktúry
Priorita	1. Podpora tradičných odvetví priemyslu, lesného hospodárstva poľnohospodárstva.	13. Sociálne služby	19. Odpadové hospodárstvo
Cieľ	1. Zabezpečiť rozvoj tradičných odvetví v obci.	13. Doplniť chýbajúcu infraštruktúru sociálnych zariadení v obci a zvýšiť ich kvalitu.	19. Nakladanie s komunálnym a drobným stavebným odpadom
Opatrenie	1.1. Rekonštrukcia objektov, budov a hál lesnej a banskej činnosti	13.1 Aktívne začlenenie a dostupné služby	19.1 V súlade s prijatými koncepciami zabezpečiť permanentné znižovanie podielu skladovanej časti odpadov, k čomu organizovať mobilné zbery textílií, kovového odpadu, viacvrstvových obalov nebezpečných odpadov. 19.2 Zabezpečiť separáciu komunálneho odpadu v obci 19.3 Rekulтивácia čiernych skládok. 19.4 Rozšírenie obecného kompostoviska 19.5 Výstavba splaškovej kanalizačnej siete a ČOV

			19.6 Výstavba dažďovej kanalizačnej siete.
Priorita	2. Energetická efektívnosť a progresívne technológie vo výrobe	14. Zdravotnícke služby	20. Informovanosť a poradenstvo
Cieľ	2. Zvýšenie energetickej efektívnosti na strane výroby aj spotreby a zavádzanie progresívnych technológií v energetike.	14. Zlepšiť úroveň poskytovania zdravotníckych a sociálnych služieb.	20. Zabezpečiť účinný systém informovanosti a poradenstva
Opatrenia	2.1 Podpora výstavby zariadení na využívanie obnoviteľných zdrojov energie	14.1 Podpora poradenskej činnosti	20.1 Spracovať koncepciu zabezpečenia informovanosti, poradenstva a prevencie v oblasti ŽP. Trvale preferovať poradenstvo a prevenciu pred represiou
Priorita	3. Komunikácie	15. Vzdelávanie	21. Ochrana a racionálne využívanie vôd, ochrana pred povodňami
Cieľ	3. Zabezpečiť dobudovanie základnej infraštruktúry	15. Zabezpečiť rozvoj a údržbu infraštruktúry vzdelávania a zabezpečenie podmienok pre efektívnu vzdelávaciu činnosť v obci.	21. Zabezpečiť ochranu a racionálne využívanie vôd, ochranu pred povodňami
Opatrenia	3.1 Výstavba a rekonštrukcia miestnych komunikácií v obci	15.1 Modernizácia zariadení predškolskej a školskej výchovy	21.1 Revitalizácia protizápalových opatrení
	3.2 Výstavba a rekonštrukcia štátnych komunikácií v obci.		
	3.3 Výstavba cyklotrás na prepojenie sídiel regiónu.		21.2 Revitalizácia a úprava korýt vodných tokov
	3.4 Dostavba parkovísk pre potreby občianskej infraštruktúry.		
	3.5 Dostavba a rekonštrukcia chodníkov popri miestnych komunikáciách.		
	3.6 Rekonštrukcia/výstavba mostov a lávok.		
	3.7 Vysporiadanie vlastníckych vzťahov k pozemkom nachádzajúcim sa pod obecnými komunikáciami		
Priorita	4. Doprava	16. Šport	22. Ochrana a rozvoj ostatných zložiek životného prostredia
Cieľ	4. Zabezpečenie dopravného spojenia hromadnou autobusovou dopravou	16. Zabezpečiť trvalé skvalitňovanie vyváženej ponuky výkonnostného a rekreačného športu	22. Realizácia protieróznych opatrení
Opatrenia	4.1 Riešenie zastávok SAD ako prvkov drobnej architektúry	16.1 Výstavba a rekonštrukcia športovej infraštruktúry.	22.1 Realizácia protieróznych opatrení

	(prístrešky, lavičky, sedenia, informačné tabule, smetné koše, zeleň,...).		22.2 Výstavba a revitalizácia oddychových zón v obci.
Priorita	5. Technická infraštruktúra	17. Kultúrna infraštruktúra	23. Prieskum, sanácia a monitorovanie environmentálnych záťaží
Cieľ	5. Zabezpečiť rozvoj a rekonštrukciu technickej infraštruktúry v obci	17. Zachovanie kultúrno-historického potenciálu obce a rozvoj kultúrnych, informačných a voľnočasových aktivít v nadväznosti na rozvoj cestovného ruchu na regionálnej a miestnej úrovni..	23. Prieskum, sanácia a monitorovanie environmentálnych záťaží
Opatrenia	5.1 Rozšírenie verejného osvetlenia	17.1 Revitalizácia multifunkčného kultúrneho zariadenia	23.1 Prieskum, sanácia a monitorovanie environmentálnych záťaží
	5.2 Revitalizácia pietnych miest v obci.	17.2 Rekonštrukcia kultúrnych pamiatok.	
	5.3 Zásobovanie pitnou vodou.	17.3 Podpora kultúrnych podujatí v obci	
	5.4 Zníženie energetickej náročnosti budov		
	5.5 Rekonštrukcia obecných budov		
Priorita	6. Propagácia obce	18. Propagácia v oblasti kultúry	
Cieľ	6. Zabezpečiť účinnú propagáciu obce.	18. Vytvorenie podmienok na efektívnu propagáciu obce v oblasti kultúry.	
Opatrenia	6.1 Aktualizácia www stránky obce	18.1 Vytvorenie podmienok na efektívnu propagáciu obce v oblasti kultúry	
	6.2 Podpora budovania informačných tabúl v obci		
Priorita	7. Rekreačno - relaxačné zázemie obce.		
Cieľ	7. Budovanie relaxačno – rekreačného zázemia obce.		
Opatrenia	7.1 Podpora vytvárania nových atraktivít v obce		
Priorita	8. Cestovný ruch.		
Cieľ	8. Podporovať podnikateľské aktivity v cestovnom ruchu		
Opatrenia	8.1 Podporovať podnikateľské subjekty, neziskové organizácie a inštitúcie pri získavaní finančných prostriedkov z grantov a fondov EÚ		

	8.2 Vytváranie podmienok pre rozvoj cestovného ruchu a rekreácie		
Priorita	9. Administratíva		
Cieľ	9. Zabezpečiť rozvoj administratívnej infraštruktúry a podmienok na výkon samosprávnych funkcií v obci		
Opatrenia	9.1 Modernizácia Obecného úradu		
Priorita	10. Bezpečnosť		
Cieľ	10. Vytvorenie podmienok na znižovanie kriminality v obci a ochranu majetku obyvateľov a ostatných subjektov v obci.		
Opatrenia	10.1 Znižovanie kriminality v obci		
Priorita	11. Budovanie a rozvoj informačnej infraštruktúry.		
Cieľ	11. Zabezpečiť technické podmienky na prechod samosprávy na nový typ vládnutia - e - government.		
Opatrenia	11.1 Rozvoj infraštruktúry informačných systémov samosprávy		
Priorita	12. Počítačová gramotnosť		
Cieľ	12. Zvýšenie počítačovej gramotnosti obyvateľov a pracovníkov samosprávy		
Opatrenia	12.1 Podpora zvyšovania počítačového vedomia u pracovníkov samosprávy		
	12.2 Podpora vzdelávacích aktivít zameraných na zvyšovanie zručností a vedomostí o internete a motiváciu k používaniu internetu a elektronických služieb.		

Zdroj: Vlastné spracovanie

Uvedené aktivity a projekty vyžadujú značné investície, z ktorých väčšinu bude možné zrealizovať len pri získaní externých zdrojov zo štátnych dotácií a fondov EÚ.

Väčšie investičné projekty týkajúce sa mikroregiónu, resp. viacerých obcí by sa mali realizovať v rámci koordinovaného postupu viacerých obcí a ich kooperačných štruktúr.

3 PROGRAMOVÁ ČASŤ

Programová časť obsahuje podrobnejšie rozpracovanie stratégie na úroveň opatrení a aktivít (Tab. 26: Tabuľka opatrení, projektov a aktivít) pre každú prioritnú oblasť. Opatrenia a aktivity dodávajú dlhodobejšie a abstraktnejšie ponímanej stratégii žiaduci operatívny aspekt tým, že ju transformujú do konkrétnych praktických krokov. Preto sa týkajú kratšieho obdobia, ich plánovací horizont je 3 – 5 rokov. V niektorých prípadoch sa počíta s neskorším začiatkom realizácie (v druhom slede), po splnení istých nevyhnutných podmienok.

Programová časť obsahuje prvky rôzneho druhu a hierarchických úrovní:

- ✓ opatrenia – predstavujú špecifické ciele ako vecne príbuzné skupiny aktivít / projektov
- ✓ aktivity – sú neinvestičného charakteru, často s predpokladom permanentného priebehu
- ✓ projekty – predstavujú investičné akcie prípadne aj komplexné časovo ohraničené akcie neinvestičného charakteru; sú rámcovými projektmi, t.j. nie podrobnými realizačnými projektmi

Ku každej aktivite/projektu je pripojená charakteristika (v podobe tabuľkového formulára), ktorá obsahuje nasledujúce položky:

- stručný opis – zahŕňajúci opis stavu pred realizáciou a opis výstupov / výsledkov, t.j. čo sa má projektom dosiahnuť
- určenie zodpovedného subjektu (garanta), prípadne aj kontaktnej osoby a spolupracujúcich subjektov
- obdobie realizácie
- väzba na cieľ – odôvodnenie prínosu pre obec a pre splnenie strategických cieľov
- prehľad užívateľov – cieľových skupín, ktoré budú profitovať z realizácie projektu / aktivity
- merateľné ukazovatele – v podobe merateľných indikátorov úspešnosti – len ak nie je účelné posudzovať splnenie projektu v zmysle jeho popisu v stanovenom čase
- prehľad rizík – možných ohrození realizácie projektu / aktivity
- špecifikáciu potrebných postupových krokov podmienujúcich realizáciu - len v prípade zložitejších projektov / aktivít
- odhad nákladov (nemožno zamieňať s presným rozpočtom)
- určenie spôsobu financovania
- ostatné údaje – napr. zmluvné podmienky, poznámky

Tab. 26: Tabuľka opatrení, projektov a aktivít

Opatrenia	Projekt/ Aktivita	Prioritná oblasť
1.1 Rekonštrukcia objektov, budov a hál lesnej a banskej činnosti	1.1.1 Vypracovanie technickej dokumentácie. 1.1.2 Využitie existujúcej infraštruktúry na rozvoj výrobných prevádzok, remeselná výroba, atď. 1.1.3 Oprava lesných ciest 1.1.4 Oprava Chaty 1.1.5 Opravy nespevnených lesných ciest protipožiarneho charakteru 1.1.6 Inštalácia kamerového systému na monitorovanie lesných požiarov 1.1.7 Nákup techniky na údržbu lesných ciest a príľahlých pozemkov (traktor, mulčovač, podkop) 1.1.8 Nákup techniky na výrobu a spracovanie palivového dreva	Prioritná oblasť A: Efektívne investície do základnej infraštruktúry
2.1 Podpora výstavby zariadení na využívanie obnoviteľných zdrojov energie.	2.1.1 Spracovanie technickej dokumentácie 2.1.2 Osadenie fotovoltaických panelov	
3.1 Výstavba a rekonštrukcia miestnych komunikácií v obci	3.1.1 Vypracovanie technickej dokumentácie 3.1.2 Rekonštrukcia miestnych komunikácií 3.1.3 Dopravné značenie (riešenie cesty pri Tabačke – zrkadlo)	
3.2 Výstavba a rekonštrukcia štátnych komunikácií v obci.	3.2.1 Rekonštrukcia cesty II/549	
3.3 Výstavba cyklotrás na prepojenie sídiel regiónu a obnova existujúcich	3.3.1 Vypracovanie technickej dokumentácie 3.3.2 Výstavba cyklotrás 3.3.3 Obnova existujúcich cyklotrás	
3.4 Dostavba parkovísk pre potreby občianskej infraštruktúry	3.4.1 Vypracovanie technickej dokumentácie 3.4.2 Výstavba parkovacích miest v obci	
3.5 Dostavba a rekonštrukcia chodníkov popri miestnych komunikáciách.	3.5.1 Vypracovanie technickej dokumentácie 3.5.2 Rekonštrukcia a dostavba chodníkov 3.5.3 Revitalizácia odtokových kanálov	
3.6 Rekonštrukcia/výstavba mostov a lávok.	3.6.1 Vypracovanie technickej dokumentácie 3.6.2 Rekonštrukcia premostenia	
3.7 Vysporiadanie vlastníckych vzťahov k pozemkom nachádzajúcim sa pod obecnými komunikáciami	3.7.1 Vysporiadanie vlastníckych vzťahov k pozemkom nachádzajúcim sa pod obecnými komunikáciami	
4.1 Riešenie zastávok SAD ako prvkov drobnej architektúry (prístrešky, lavičky, sedenia, informačné tabule, smetné koše, zeleň,...).	4.1.1 Vypracovanie technickej dokumentácie 4.1.2 Rekonštrukcia a dostavba zastávok SAD 4.1.3 Rekonštrukcia autobusových zastávok SAD – využívanie smart technológií (príchody a odchody autobusov), elektronické informačné tabule	
5.1 Rozšírenie verejného osvetlenia	5.1.1 Vypracovanie technickej dokumentácie 5.1.2 Rozšírenie a obnova verejného osvetlenia	
5.2 Revitalizácia pietnych miest v obci.	5.2.1 Spracovanie technickej dokumentácie 5.2.2 Revitalizácia areálu obecného cintorína 5.2.3 Rekonštrukcia budovy domu smútku	
5.3 Zásobovanie pitnou vodou	5.3.1 Spracovanie technickej dokumentácie 5.3.2 Modernizácia a rozšírenie verejného vodovodu	

5.4 Zníženie energetickej náročnosti budov.	5.4.1 Zateplenie verejných budov a budov vo vlastníctve obce
5.5 Rekonštrukcia obecných budov	5.5.1 Spracovanie dokumentácie 5.5.2 Obnova elektroinštalácie, vodovodnej a odpadovej inštalácie, sociálnych zariadení 5.5.3 Obnova interiéru obecných budov 5.5.4 Obnova exteriéru obecných budov 5.5.5 Revitalizácia zelene okolo obecných budov
6.1 Aktualizácia www stránky obce	6.1.1 Finančné zabezpečenie 6.1.2 Priebežná aktualizácia www stránky
6.2 Podpora budovania informačných tabúl v obci.	6.2.1 Budovanie a inštalácia tabúl informujúcich o atraktivitách obce
7.1 Podpora vytvárania nových atraktivít v obce	7.1.1 Spracovanie technickej dokumentácie 7.1.2 Obnova turistických chodníkov 7.1.3 Výstavba dopravného ihriska 7.1.4 Budovanie dostupnej infraštruktúry pre zimné športy (ľadová plocha, bežkárská trať, lyžovanie)
8.1 Podporovať podnikateľské subjekty, neziskové organizácie a inštitúcie pri získavaní finančných prostriedkov z grantov a fondov EÚ.	8.1.1 Podporovať podnikateľské subjekty, neziskové organizácie a inštitúcie pri získavaní finančných prostriedkov z grantov a fondov EÚ
8.2 Vytváranie podmienok pre rozvoj cestovného ruchu a rekreácie	8.2.1 Spracovanie technickej dokumentácie 8.2.2 Zrekonštruovať a sprístupniť objekty banskej činnosti 8.2.3 Obnova a rekonštrukcia Alžbetinho dvora 8.2.4 Obnova - Tajch Smolník (revitalizácia plôch pre oddych, šport, osvetlenie, mobiliár, sociálne zariadenia) 8.2.5 Obnova Alžbetinho domu 8.2.6 Výstavba „Duchovnej cesty“ 8.2.7 Výstavba „Vyhliadkovej veže“ 8.2.8 Obnova/vybudovanie lyžiarskeho vleku 8.2.9 Vybudovanie, úprava bežkárskej trate (strojové zariadenie) 8.2.10 Vyhliadkový turistický vláčik
9.1 Modernizácia Obecného úradu	9.1.1 Modernizácia vybavenia úradu a rekonštrukcia budovy (rekonštrukcia budovy, strechy, balkónu, schodiska ...) 9.1.2 Spracovanie územného plánu obce
10.1 Znižovanie kriminality v obci	10.1.1 Doplnenie kamerového systému v obci 10.1.2 Poriadkové hliadky
11.1 Rozvoj infraštruktúry informačných systémov samosprávy	11.1.1 Technické zabezpečenie IS 11.1.2 Tvorba základného SW na komunikáciu občan – samospráva – podnikateľské subjekty 11.1.3 Zvýšenie dostupnosti signálu mobilných operátorov 11.1.4 Rozšírenie Wi-Fi zón
12.1 Podpora zvyšovania počítačového vedomia u pracovníkov samosprávy.	12.1.1 Realizácia kurzov v oblasti nových SW pre pracovníkov miestnej samosprávy

12.2 Podpora vzdelávacích aktivít zameraných na zvyšovanie zručností a vedomostí o internete a motiváciu k používaniu internetu a elektronických služieb.	12.2.1 Realizácia kurzov na zvyšovanie vedomostí o internete	
13.1 Aktívne začlenenie a dostupné služby	13.1.1 Zabezpečenie terénnej sociálnej služby 13.1.2 Zabezpečenie sociálnych služieb 13.1.3 Vypracovanie technickej dokumentácie 13.1.4 Obnova, rekonštrukcia domu seniorov 13.1.5 Zriadenie obecného sociálneho podniku - výroba a služby 13.1.6 Sociálne bývanie nízkeho štandardu	Prioritná oblasť B: Podpora kultúrno – spoločenského života a sociálnych služieb
14.1 Podpora poradenskej činnosti.	14.1.1 Zabezpečenie personálnych kapacít 14.1.2 Zabezpečenie priestorov	
15.1 Modernizácia zariadení predškolskej a školskej výchovy	15.1.1 Rekonštrukcia interiérov ZŠ, MŠ 15.1.2 Modernizácia vnútorného vybavenia ZŠ, MŠ 15.1.3 Revitalizácia okolia ZŠ, MŠ 15.1.4 Zníženie energetickej náročnosti ZŠ, MŠ - LED technológie 15.1.5 Rekonštrukcia školského ihriska	
16.1 Výstavba a rekonštrukcia športovej infraštruktúry	16.1.1 Spracovanie technickej dokumentácie 16.1.2 Multifunkčné ihrisko 16.1.3 Workout ihrisko (exteriérový fitness)	
17.1 Revitalizácia multifunkčného kultúrneho zariadenia.	17.1.1 Vypracovanie technickej dokumentácie 17.1.2 Rekonštrukcia a revitalizácia budovy pre kultúrne účely 17.1.3 Modernizácia vybavenia obecnej knižnice – obnova hardvéru a softvéru, zvýšenie počtu bodov pripojenia na internet pre účely čítárne 17.1.4 Obnova Kína	
17.2 Rekonštrukcia kultúrnych pamiatok.	17.2.1 Vypracovanie dokumentácie 17.2.2 Rekonštrukcia objektov	
17.3 Podpora kultúrnych podujatí v obci.	17.3.1 Organizovanie kultúrnych podujatí v obci	
18.1 Vytvorenie podmienok na efektívnu propagáciu obce v oblasti kultúry	18.1.1 Finančné zabezpečenie 18.1.2 Prieběžná aktualizácia www stránky	
19.1 V súlade s prijatými koncepciami zabezpečiť permanentné znižovanie podielu skladovanej časti odpadov, k čomu organizovať mobilné zbery textílií, kovového odpadu, viacvrstvových obalov nebezpečných odpadov	19.1.1 Zvýšiť environmentálneho povedomie ľudí 19.1.2 Zber nebezpečných odpadov	Prioritná oblasť C: Udržateľný rozvoj a tvorba zelenej infraštruktúry
19.2 Zabezpečiť separáciu komunálneho odpadu v obci.	19.2.1 Zabezpečiť požadované podmienky pre realizáciu separovaného zberu 19.2.2 Zabezpečenie nádob pre separovaný zber 19.2.3 technické vybavenie zberného dvora	
19.3 Rekulтивácia čiernych skládok	19.3.1 Revitalizácia a sanácia čiernych skládok	
19.4 Rozšírenie obecného kompostoviska.	19.4.1 Vypracovanie technickej dokumentácie 19.4.2 Rozšírenie komunitnej kompostárne	

	19.4.3Technické vybavenie	
19.5 Výstavba splaškovej kanalizačnej siete a ČOV	19.5.1 Zabezpečiť výstavbu splaškovej kanalizácie pokrývajúcej zastavané územie obce vrátane navrhovaných funkčných plôch 19.5.2 Zrealizovať čistiareň odpadových vôd (ČOV)	
19.6 Výstavba dažďovej kanalizačnej siete.	19.6.1 Vypracovanie technickej dokumentácie 19.6.2 Revitalizácia odvodňovacích kanálov na zber povrchovej vody 19.6.3 Pozdĺž preložiek ciest II. triedy vybudovať dažďovú kanalizáciu zaústenú do vodných tokov	
20.1 Spracovať koncepciu zabezpečenia informovanosti, poradenstva a prevencie v oblasti ŽP. Trvale preferovať poradenstvo a prevenciu pred represiou.	20.1.1 Vypracovanie koncepcie pre ochranu životného prostredia v obci 20.1.2 Prezentácia a šírenie osvedy v oblasti životného prostredia	
21.1 Revitalizácia protizápalových opatrení	21.1.1 Spracovanie technickej dokumentácie 21.1.2 Revitalizácia protizápalových opatrení na miestnych tokoch 21.1.3 Revitalizácia protizápalových opatrení z bankských šácht 21.1.4 Výstavba retenčných jazierok na zachytenie prívalových vôd v mierne strmých polohách vodných tokov 21.1.5 Výsadba protierozívnej zelene na zadržanie vody v území a pod.	
21.2 Revitalizácia a úprava korýt vodných tokov.	21.2.1 Vypracovanie technickej dokumentácie 21.2.2 Revitalizácia a vyčistenie koryta Smolníckeho potoka	
22.1 Realizácia protierozných opatrení.	22.1.1 Spracovanie technickej dokumentácie 22.1.2 Na rizikových lokalitách vysadiť pásy protieroznej krovinovej vegetácie	
22.2 Výstavba a revitalizácia oddychových zón v obci.	22.2.1 Spracovanie technickej dokumentácie 22.2.2 Vysadiť izolačnú zeleň vzhľadom na zníženie negatívnych účinkov zo živočíšnej výroby na obytné územie 22.2.3 Výsadba a údržba oddychových zón 22.2.4 Revitalizácia námestia 22.2.5 Údržba oddychových zón - zakúpenie RIDERY – kosačka so sediacou obsluhou	
23.1 Prieskum, sanácia a monitorovanie environmentálnych záťaží	23.1.1 Prieskum, sanácia a monitorovanie environmentálnych záťaží	

Zdroj: Vlastné spracovanie

3.1 Merateľné ukazovatele

Súčasťou programovej časti je aj stanovenie merateľných ukazovateľov pre hodnotenie programového dokumentu. Merateľné ukazovatele majú charakter kvantitatívnych indikátorov úspešnosti, definujúcich cieľové hodnoty, ktoré sa majú dosiahnuť. Z hľadiska monitorovania plnenia jednotlivých aktivít a projektov je potrebné sledovať merateľné ukazovatele výsledku, prípadne, výstupu a dopadu.

Výstupy predstavujú práce, služby a tovary, ktoré boli financované počas realizácie aktivít vyjadrené z finančného a vecného hľadiska. Výsledok predstavuje okamžitý efekt realizácie aktivít, ktorý je k dispozícii pre cieľovú skupinu alebo predstavuje služby poskytnuté cieľovej skupine. Dopad predstavujú vyjadruje dlhodobý efekt intervencie na danú prioritnú oblasť alebo cieľovú skupinu, ktorý je mimo priamej a výlučnej kontroly subjektu zodpovedajúceho za realizáciu aktivít.

Tab. 25: Tabuľka ukazovateľov výsledkov, dopadov

Typ ukazovateľa	Názov ukazovateľa	Definícia	Informačný zdroj	Merná jednotka	Východisková hodnota	Cieľová hodnota / Rok
					2022	2028
Prioritná oblasť A – Efektívne investície do základnej infraštruktúry						
1.1 Rekonštrukcia objektov, budov a hál lesnej a banskej činnosti						
1.1.2 Využitie existujúcej infraštruktúry na rozvoj výrobných prevádzok, remeselná výroba, atď.						
Výstup	Výška investície	Ukazovateľ	Obec	Eur	0	Nárast
1.1.3 Oprava lesných ciest						
Výsledok	Dĺžka vybudovaných/zrekonštruovaných ciest/ mostov	Ukazovateľ	Obec	m	Stav k roku 2022	Nárast
1.1.4 Oprava Chaty						
Dopad	Výška investície	Ukazovateľ	Obec	Eur	0	1
1.1.5 Opravy nespevnených lesných ciest protipožiarneho charakteru						
Výsledok	Dĺžka vybudovaných/zrekonštruovaných ciest	Ukazovateľ	Obec	m	Stav k roku 2022	Nárast
1.1.6 Inštalácia kamerového systému na monitorovanie lesných požiarov						
Výsledok	Výška investície	Ukazovateľ	Obec	Eur	Stav k roku 2022	Nárast
1.1.7 Nákup techniky na údržbu lesných ciest a príslušených pozemkov (traktor, mulčovač, podkop)						
Dopad	Množstvo zakúpenej techniky	Ukazovateľ	Obec	Počet	Stav k roku 2022	Nárast
1.1.8 Nákup techniky na výrobu a spracovanie palivového dreva						
Dopad	Množstvo zakúpenej techniky	Ukazovateľ	Obec	Počet	Stav k roku 2022	Nárast
2.1 Podpora výstavby zariadení na využívanie obnoviteľných zdrojov energie.						

2.1.2 Osadenie fotovoltaických panelov						
Výstup	Výška investície	Ukazovateľ	Obec	Eur	0	Nárast
Výsledok	Objem vyprodukovanej elektrickej energie	Ukazovateľ	Obec	kWp	Stav k roku 2022	Nárast
Dopad	Zrealizované projekty	Ukazovateľ	Štatistický úrad SR	Počet	0	1
3.1 Výstavba a rekonštrukcia miestnych komunikácií v obci						
3.1.2 Rekonštrukcia miestnych komunikácií						
Výstup	Výška investície	Ukazovateľ	Obec	Eur	0	Nárast
Výsledok	Dĺžka vybudovaných/zrekonštruovaných ciest/ mostov	Ukazovateľ	Obec	m	0	Nárast
3.1.3 Dopravné značenie (riešenie cesty pri Tabačke – zrkadlo)						
Dopad	Zrealizované projekty	Ukazovateľ	Štatistický úrad SR	Počet	0	Nárast
3.2 Výstavba a rekonštrukcia štátnych komunikácií v obci						
3.2.1 Rekonštrukcia cesty II/549						
Výstup	Výška investície	Ukazovateľ	Obec	Eur	0	Nárast
Výsledok	Dĺžka vybudovaných/zrekonštruovaných ciest/ mostov	Ukazovateľ	Obec	m	Stav k roku 2022	Nárast
Dopad	Zrealizované projekty	Ukazovateľ	Štatistický úrad SR	Počet	0	Nárast
3.3 Výstavba cyklotrás na prepojenie sídiel regiónu a obnova existujúcich						
3.3.2 Výstavba cyklotrás						
Výstup	Výška investície	Ukazovateľ	Obec	Eur	0	Nárast
Výsledok	Dĺžka nových úsekov cyklistických komunikácií	Ukazovateľ	Obec	m	Stav k roku 2022	Nárast
3.3.3 Obnova existujúcich cyklotrás						
Výsledok	Dĺžka zrekonštruovaných úsekov cyklistických komunikácií	Ukazovateľ	Obec	m	0	Nárast
3.4 Dostavba parkovísk pre potreby občianskej infraštruktúry						
3.4.2 Výstavba parkovacích miest v obci						
Výstup	Výška investície	Ukazovateľ	Obec	Eur	0	Nárast
Výsledok	Počet parkovísk pre potreby občianskej infraštruktúry	Ukazovateľ	Obec	Počet	Stav k roku 2022	Nárast
Dopad	Zrealizované projekty	Ukazovateľ	Obec	Počet	Stav k roku 2022	Nárast
3.5 Dostavba a rekonštrukcia chodníkov popri miestnych komunikáciách						
3.5.2 Rekonštrukcia a dostavba chodníkov						
Výstup	Výška investície	Ukazovateľ	Obec	Eur	0	Nárast
Výsledok	Dĺžka nových/zrekonštruovaných chodníkov	Ukazovateľ	Obec	m	Stav k roku 2022	Nárast
3.5.3 Revitalizácia odtokových kanálov						
Dopad	Dĺžka revitalizovaných úsekov	Ukazovateľ	Obec	m	Stav k roku 2022	Nárast
3.6 Rekonštrukcia/výstavba mostov a lávok.						
3.6.2 Rekonštrukcia premostenia						
Výstup	Výška investície	Ukazovateľ	Obec	Eur	0	Nárast
Výsledok	Dĺžka vybudovaných/zrekonštruovaných ciest/ mostov	Ukazovateľ	Obec	m	Stav k roku 2022	Nárast
Dopad	Zrealizované projekty	Ukazovateľ	Obec	Počet	Stav k roku 2022	Nárast
3.7 Vysporiadanie vlastníckych vzťahov k pozemkom nachádzajúcim sa pod obecnými komunikáciami						
3.7.1 Vysporiadanie vlastníckych vzťahov k pozemkom nachádzajúcim sa pod obecnými komunikáciami						
Výstup	Výška investície	Ukazovateľ	Obec	Eur	0	Nárast
Výsledok	Počet vysporiadaných pozemkov	Ukazovateľ	Obec	Počet	Stav k roku 2022	Nárast
Dopad	Zrealizované projekty	Ukazovateľ	Obec	Počet	Stav k roku 2022	Nárast
4.1 Riešenie zastávok SAD ako prvkov drobnej architektúry (prístrešky, lavičky, sedenia, informačné tabule, smetné koše, zeleň,...).						
4.1.2 Rekonštrukcia a dostavba zastávok SAD						
Výstup	Výška investície	Ukazovateľ	Obec	Eur	0	Nárast

Výsledok	Počet zrekonštruovaných zastávok SAD	Ukazovateľ	Obec	Počet	Stav k roku 2022	3
4.1.3 Rekonštrukcia autobusových zastávok SAD – využívanie smart technológií (príchody a odchody autobusov), elektronické informačné tabule						
Dopad	Zrealizované projekty	Ukazovateľ	Obec	Počet	Stav k roku 2022	Nárast
5.1 Rozšírenie verejného osvetlenia						
5.1.2 Rozšírenie a obnova verejného osvetlenia						
Výstup	Výška investície	Ukazovateľ	Obec	Eur	0	Nárast
Výsledok	Počet inštalovaných svetidiel	Ukazovateľ	Obec	Počet	Stav k roku 2022	Nárast
Dopad	Zvýšenie pokrytia územia verejným osvetlením	Ukazovateľ	Obec	%	Stav k roku 2022	Nárast
5.2 Revitalizácia pietnych miest v obci.						
5.2.2 Revitalizácia areálu obecného cintorína						
Výstup	Výška investície	Ukazovateľ	Obec	Eur	0	Nárast
Výsledok	Plocha zrekonštruovaného cintorína	Ukazovateľ	Obec	m ²	Stav k roku 2022	Nárast
5.2.3 Rekonštrukcia budovy domu smútku						
Dopad	Zrealizované projekty	Ukazovateľ	Obec	Počet	Stav k roku 2022	Nárast
5.3 Zásobovanie pitnou vodou						
5.3.2 Modernizácia a rozšírenie verejného vodovodu						
Výstup	Výška investície	Ukazovateľ	Obec	Eur	0	Nárast
Výsledok	Dĺžka vybudovanej/zrekonštruovanej vodovodnej siete	Ukazovateľ	Obec	m	0	Nárast
Dopad	Zrealizované projekty	Ukazovateľ	Obec	Počet	Stav k roku 2022	Nárast
5.4 Zníženie energetickej náročnosti budov						
5.4.1 Zateplenie verejných budov a budov vo vlastníctve obce						
Výstup	Výška investície	Ukazovateľ	Obec	Eur	0	Nárast
Výsledok	Zníženie energetickej náročnosti v %	Ukazovateľ	Obec	%	Stav k roku 2022	Pokles
Dopad	Zrealizované projekty	Ukazovateľ	Obec	Počet	Stav k roku 2022	Nárast
5.5 Rekonštrukcia obecných budov						
5.5.2 Obnova elektroinštalácie, vodovodnej a odpadovej inštalácie, sociálnych zariadení						
Výstup	Výška investície	Ukazovateľ	Obec	Eur	0	Nárast
5.5.3 Obnova interiéru obecných budov						
Výsledok	Plocha zrekonštruovaných objektov	Ukazovateľ	Obec	m ²	Stav k roku 2022	Nárast
Dopad	Zrealizované projekty	Ukazovateľ	Obec	Počet	Stav k roku 2022	Nárast
5.5.4 Obnova exteriéru obecných budov						
Výsledok	Plocha zrekonštruovaných objektov	Ukazovateľ	Obec	m ²	Stav k roku 2022	Nárast
5.5.5 Revitalizácia zelene okolo obecných budov						
Výsledok	Revitalizovaná plocha	Ukazovateľ	Obec	m ²	Stav k roku 2022	Nárast
6.1 Aktualizácia www stránky obce						
6.1.2 Priebežná aktualizácia www stránky						
Výstup	Výška investície	Ukazovateľ	Obec	Eur	0	Nárast
Výsledok	Počet nových prístupov na www stránku	Ukazovateľ	Obec	Počet	0	1500
Dopad	Zrealizované projekty	Ukazovateľ	Obec	Počet	Stav k roku 2022	Nárast
6.2 Podpora budovania informačných tabúl v obci.						
6.2.1 Budovanie a inštalácia tabúl informujúcich o atrakciách obce						
Výstup	Výška investície	Ukazovateľ	Obec	Eur	0	Nárast
Výsledok	Počet nových inštalovaných tabúl	Ukazovateľ	Obec	Počet	Stav k roku 2022	Nárast
Dopad	Zrealizované projekty	Ukazovateľ	Obec	Počet	Stav k roku 2022	Nárast
7.1 Podpora vytvárania nových atrakcií v obce						
7.1.2 Obnova turistických chodníkov						

Výsledku	Kapacita podporenej infraštruktúry CIZS	Ukazovateľ	Obec	Počet	Stav k roku 2022	Nárast
7.1.3 Výstavba dopravného ihriska						
Dopad	Zrealizované projekty	Ukazovateľ	Obec	Počet	Stav k roku 2022	Nárast
7.1.4 Budovanie dostupnej infraštruktúry pre zimné športy (ľadová plocha, bežkárská trať, lyžovanie)						
Výstup	Počet nových návštevníkov obce	Ukazovateľ	Obec	Počet	Stav k roku 2022	Nárast
Dopad	Zrealizované projekty	Ukazovateľ	Obec	Počet	Stav k roku 2022	Nárast
8.1 Podporovať podnikateľské subjekty, neziskové organizácie a inštitúcie pri získavaní finančných prostriedkov z grantov a fondov EÚ						
8.1.1 Podporovať podnikateľské subjekty, neziskové organizácie a inštitúcie pri získavaní finančných prostriedkov z grantov a fondov EÚ						
Výstup	Výška investície	Ukazovateľ	Obec	Eur	0	Nárast
Výsledok	Objem získaných prostriedkov	Ukazovateľ	Obec	mil. €	0	Nárast
Dopad	Zrealizované projekty	Ukazovateľ	Obec	Počet	Stav k roku 2022	Nárast
8.2 Vytváranie podmienok pre rozvoj cestovného ruchu a rekreácie						
8.2.2 Zrekonštruovať a sprístupniť objekty banskej činnosti						
Výstup	Výška investície	Ukazovateľ	Obec	Eur	0	Nárast
Výsledok	Počet nových návštevníkov obce	Ukazovateľ	Obec	Počet	Stav k roku 2022	Nárast
Dopad	Zrealizované projekty	Ukazovateľ	Obec	Počet	Stav k roku 2022	Nárast
8.2.3 Obnova a rekonštrukcia Alžbetinho dvora						
Výsledok	Počet nových návštevníkov obce	Ukazovateľ	Obec	Počet	Stav k roku 2022	Nárast
8.2.4 Obnova - Tajch Smolník (revitalizácia plôch pre oddych, šport, osvetlenie, mobiliár, sociálne zariadenia)						
Výsledok	Počet nových návštevníkov obce	Ukazovateľ	Obec	Počet	Stav k roku 2022	Nárast
8.2.5 Obnova Alžbetinho domu						
Výsledok	Počet nových návštevníkov obce	Ukazovateľ	Obec	Počet	Stav k roku 2022	Nárast
8.2.6 Výstavba „Duchovnej cesty“						
Výsledok	Počet nových návštevníkov obce	Ukazovateľ	Obec	Počet	Stav k roku 2022	Nárast
8.2.7 Výstavba „Vyhliadkovej veže“						
Výsledok	Počet nových návštevníkov obce	Ukazovateľ	Obec	Počet	Stav k roku 2022	Nárast
8.2.8 Obnova/vybudovanie lyžiarskeho vleku						
Výsledok	Počet nových návštevníkov obce	Ukazovateľ	Obec	Počet	Stav k roku 2022	Nárast
8.2.9 Vybudovanie, úprava bežkárskych tratí (strojové zariadenie)						
Výsledok	Počet nových návštevníkov obce	Ukazovateľ	Obec	Počet	Stav k roku 2022	Nárast
8.2.10 Vyhliadkový turistický vláčik						
Výsledok	Počet nových návštevníkov obce	Ukazovateľ	Obec	Počet	Stav k roku 2022	Nárast
9.1 Modernizácia Obecného úradu						
9.1.1 Modernizácia vybavenia úradu a rekonštrukcia budovy (rekonštrukcia budovy, strechy, balkónu, schodiska ...)						
Výstup	Výška investície	Ukazovateľ	Obec	Eur	0	Nárast
Výsledok	Počet vybudovaných/zrekonštruovaných objektov	Ukazovateľ	Obec	Počet	0	1
Dopad	Zrealizované projekty	Ukazovateľ	Obec	Počet	Stav k roku 2022	Nárast
9.1.2 Spracovanie územného plánu obce						
Výsledok	Počet spracovaných dokumentov	Ukazovateľ	Obec	Počet	Stav k roku 2022	Nárast
10.1 Znižovanie kriminality v obci						
10.1.1 Doplnenie kamerového systému v obci						
Výstup	Výška investície	Ukazovateľ	Obec	Eur	0	Nárast
Výsledok	Zníženie kriminality	Ukazovateľ	Obec	%	Stav k roku 2022	Pokles
Dopad	Zrealizované projekty	Ukazovateľ	Obec	Počet	Stav k roku 2022	Nárast
10.1.2 Poriadkové hliadky						
Výsledok	Zníženie kriminality	Ukazovateľ	Obec	%	Stav k roku 2022	Pokles

11.1 Rozvoj infraštruktúry informačných systémov samosprávy						
11.1.1 Technické zabezpečenie IS						
Výstup	Výška investície	Ukazovateľ	Obec	Eur	0	Nárast
Výsledok	Podiel transakčných typov služieb na celkovom počte základných verejných e-služieb	Ukazovateľ	Obec	%	10	20
Dopad	Zrealizované projekty	Ukazovateľ	Obec	Počet	Stav k roku 2022	Nárast
11.1.2 Tvorba základného SW na komunikáciu občan – samospráva – podnikateľské subjekty						
Výstup	Výška investície	Ukazovateľ	Obec	Eur	0	Nárast
11.1.3 Zvýšenie dostupnosti signálu mobilných operátorov						
Dopad	Zrealizované projekty	Ukazovateľ	Obec	Počet	Stav k roku 2022	Nárast
11.1.4 Rozšírenie Wi-Fi zón						
Dopad	Zrealizované projekty	Ukazovateľ	Obec	Počet	Stav k roku 2022	Nárast
12.1 Podpora zvyšovania počítačového vedomia u pracovníkov samosprávy.						
12.1.1 Realizácia kurzov v oblasti nových SW pre pracovníkov miestnej samosprávy						
Výstup	Výška investície	Ukazovateľ	Obec	Eur	0	Nárast
Výsledok	Počet užívateľov podporených Projektov	Ukazovateľ	Obec	Počet	0	2
Dopad	Zrealizované projekty	Ukazovateľ	Obec	Počet	Stav k roku 2022	Nárast
12.2 Podpora vzdelávacích aktivít zameraných na zvyšovanie zručností a vedomostí o internete a motiváciu k používaniu internetu a elektronických služieb						
12.2.1 Realizácia kurzov na zvyšovanie vedomostí o internete						
Výstup	Výška investície	Ukazovateľ	Obec	Eur	0	Nárast
Výsledok	Počet užívateľov podporených Projektov	Ukazovateľ	Obec	Počet	0	Nárast
Dopad	Zrealizované projekty	Ukazovateľ	Obec	Počet	Stav k roku 2022	Nárast
Prioritná oblasť B – Podpora kultúrno – spoločenského života a sociálnych služieb						
13.1 Aktívne začlenenie a dostupné služby						
13.1.1 Zabezpečenie terénnej sociálnej služby						
Výstup	Výška investície	Ukazovateľ	Obec	Eur	0	Nárast
Výsledok	Nárast kapacity rozšírenej infraštruktúry poskytovateľov terénnej sociálnych služieb	Ukazovateľ	Obec	Počet	Stav k roku 2022	Nárast
Dopad	Zrealizované projekty	Ukazovateľ	Obec	Počet	Stav k roku 2022	Nárast
13.1.2 Zabezpečenie sociálnych služieb						
Výsledok	Nárast kapacity rozšírenej infraštruktúry poskytovateľov sociálnych služieb	Ukazovateľ	Obec	Počet	Stav k roku 2022	Nárast
13.1.4 Obnova, rekonštrukcia domu seniorov						
Dopad	Zrealizované projekty	Ukazovateľ	Obec	Počet	Stav k roku 2022	Nárast
13.1.5 Zriadenie obecného sociálneho podniku - výroba a služby						
Dopad	Počet vytvorených pracovných miest	Ukazovateľ	Obec	Počet	Stav k roku 2022	Nárast
13.1.6 Sociálne bývanie nízkeho štandardu						
Dopad	Počet bytových jednotiek	Ukazovateľ	Obec	Počet	Stav k roku 2022	Nárast
14.1 Podpora poradenskej činnosti.						
14.1.1 Zabezpečenie personálnych kapacít						
Výstup	Výška investície	Ukazovateľ	Obec	Eur	0	Nárast
Výsledok	Počet podporených projektov	Ukazovateľ	Obec	Počet	0	Nárast
14.1.2 Zabezpečenie priestorov						
Dopad	Počet vytvorených priestorov	Ukazovateľ	Obec	Počet	0	Nárast
15.1 Modernizácia zariadení predškolskej a školskej výchovy						
15.1.1 Rekonštrukcia interiérov ZŠ, MŠ						
Výstup	Výška investície	Ukazovateľ	Obec	Eur	0	Nárast

Výsledok	Podlahová plocha nových/zrekonštruovaných verejných budov	Ukazovateľ	Obec	m ²	Stav k roku 2022	Nárast
Dopad	Zrealizované projekty	Ukazovateľ	Obec	Počet	0	Nárast
15.1.2 Modernizácia vnútorného vybavenia ZŠ, MŠ						
Výsledok	Podlahová plocha nových/zrekonštruovaných verejných budov	Ukazovateľ	Obec	m ²	Stav k roku 2022	Nárast
15.1.3 Revitalizácia okolia ZŠ, MŠ						
Výstup	Výška investície	Ukazovateľ	Obec	Eur	0	Nárast
15.1.3 Revitalizácia okolia ZŠ, MŠ						
Výstup	Výška investície	Ukazovateľ	Obec	Eur	0	Nárast
15.1.4 Zníženie energetickej náročnosti ZŠ, MŠ - LED technológie						
Dopad	Zrealizované projekty	Ukazovateľ	Obec	Počet	0	Nárast
15.1.5 Rekonštrukcia školského ihriska						
Dopad	Zrealizované projekty	Ukazovateľ	Obec	Počet	0	Nárast
16.1 Výstavba a rekonštrukcia športovej infraštruktúry						
16.1.2 Multifunkčné ihrisko						
Výstup	Výška investície	Ukazovateľ	Obec	Eur	0	Nárast
Výsledok	Počet vybudovaných/zrekonštruovaných ihrísk	Ukazovateľ	Obec	Počet	0	Nárast
Dopad	Zrealizované projekty	Ukazovateľ	Obec	Počet	0	Nárast
16.1.3 Workout ihrisko (exteriérový fitness)						
Výsledok	Počet vybudovaných/zrekonštruovaných ihrísk	Ukazovateľ	Obec	Počet	0	Nárast
17.1 Revitalizácia multifunkčného kultúrneho zariadenia						
17.1.2 Rekonštrukcia a revitalizácia budovy pre kultúrne účely						
Výstup	Výška investície	Ukazovateľ	Obec	Eur	0	Nárast
Výsledok	Plocha zrekonštruovaných verejných priestranstiev	Ukazovateľ	Obec	m ²	0	Nárast
Dopad	Zrealizované projekty	Ukazovateľ	Obec	Počet	0	Nárast
17.1.3 Modernizácia vybavenia obecnej knižnice – obnova hardvéru a softvéru, zvýšenie počtu bodov pripojenia na internet pre účely čítárne						
Výstup	Výška investície	Ukazovateľ	Obec	Eur	0	Nárast
17.1.4 Obnova Kina						
Výstup	Výška investície	Ukazovateľ	Obec	Eur	0	Nárast
17.2 Rekonštrukcia kultúrnych pamiatok						
17.2.2 Rekonštrukcia objektov						
Výstup	Výška investície	Ukazovateľ	Obec	Eur	0	Nárast
Výsledok	Počet vybudovaných/zrekonštruovaných kultúrnych objektov	Ukazovateľ	Obec	Počet	Stav k roku 2022	Nárast
Dopad	Počet užívateľov	Ukazovateľ	Obec	Počet	Stav k roku 2022	Nárast
17.3 Podpora kultúrnych podujatí v obci						
17.3.1 Organizovanie kultúrnych podujatí v obci						
Výstup	Výška investície	Ukazovateľ	Obec	Eur	0	Nárast
Výsledok	Počet organizovaných podujatí	Ukazovateľ	Obec	Počet	Stav k roku 2022	Nárast
Dopad	Zrealizované projekty	Ukazovateľ	Obec	Počet	Stav k roku 2022	Nárast
18.1 Vytvorenie podmienok na efektívnu propagáciu obce v oblasti kultúry						
18.1.1 Finančné zabezpečenie						
Výstup	Výška investície	Ukazovateľ	Obec	Eur	0	Nárast
18.1.2 Priebežná aktualizácia www stránky						
Výsledok	Počet nových prístupov na www stránku	Ukazovateľ	Obec	Počet	Stav k roku 2022	Nárast
Dopad	Zrealizované projekty	Ukazovateľ	Obec	Počet	Stav k roku 2022	Nárast

Prioritná oblasť C – Udržateľný rozvoj a tvorba zelenej infraštruktúry						
19.1 V súlade s prijatými koncepciami zabezpečiť permanentné znižovanie podielu skladovanej časti odpadov, k čomu organizovať mobilné zbery textílií, kovového odpadu, viacrstvových obalov nebezpečných odpadov						
19.1.1 Zvýšiť environmentálneho povedomie ľudí						
Výsledok	Miera recyklácie komunálneho odpadu	Ukazovateľ	Obec	%	Stav k roku 2022	Nárast
19.1.2 Zber nebezpečných odpadov						
Výstup	Výška investície	Ukazovateľ	Obec	Eur	0	Nárast
Výsledok	Miera recyklácie komunálneho odpadu	Ukazovateľ	Obec	%	Stav k roku 2022	Nárast
Dopad	Zrealizované projekty	Ukazovateľ	Obec	Počet	Stav k roku 2022	Nárast
19.2 Zabezpečiť separáciu komunálneho odpadu v obci.						
19.2.1 Zabezpečiť požadované podmienky pre realizáciu separovaného zberu						
Výstup	Výška investície	Ukazovateľ	Obec	Eur	0	Nárast
Výsledok	Miera recyklácie komunálneho odpadu	Ukazovateľ	Obec	Počet	Stav k roku 2022	Nárast
Dopad	Zrealizované projekty	Ukazovateľ	Obec	Počet	Stav k roku 2022	Nárast
19.2.2 Zabezpečenie nádob pre separovaný zber						
Výsledok	Miera recyklácie komunálneho odpadu	Ukazovateľ	Obec	Počet	Stav k roku 2022	Nárast
19.2.3 Technické vybavenie zberného dvora						
Výsledok	Počet zakúpenej techniky	Ukazovateľ	Obec	Počet	Stav k roku 2022	Nárast
19.3 Rekulтивácia čiernych skládok						
19.3.1 Revitalizácia a sanácia čiernych skládok						
Výstup	Výška investície	Ukazovateľ	Obec	Eur	0	Nárast
Výsledok	Likvidácia čiernych skládok v obci	Ukazovateľ	Obec	Počet	Stav k roku 2022	Pokles
Dopad	Zrealizované projekty	Ukazovateľ	Obec	Počet	Stav k roku 2022	Nárast
19.4 Rozšírenie obecného kompostoviska						
19.4.2 Rozšírenie komunitnej kompostárne						
Výstup	Výška investície	Ukazovateľ	Obec	Eur	0	Nárast
Výsledok	Zvýšenie kapacity zariadení na triedenie odpadov	Ukazovateľ	Obec	t	Stav k roku 2022	Nárast
Výsledok	Objem uskladneného odpadu	Ukazovateľ	Obec	t	Stav k roku 2022	Nárast
Dopad	Zrealizované projekty	Ukazovateľ	Obec	Počet	Stav k roku 2022	Nárast
19.4.3 Technické vybavenie						
19.5 Výstavba splaškovej kanalizačnej siete a ČOV						
19.5.1 Zabezpečiť výstavbu splaškovej kanalizácie pokrývajúcej zastavané územie obce vrátane navrhovaných funkčných plôch						
Výstup	Výška investície	Ukazovateľ	Obec	Eur	0	Nárast
Výsledok	Dĺžka vybudovanej/zrekonštruovanej kanalizačnej siete	Ukazovateľ	Obec	m	0	Nárast
Dopad	Zrealizované projekty	Ukazovateľ	Obec	Počet	Stav k roku 2022	Nárast
19.5.2 Zrealizovať čistiareň odpadových vôd (ČOV)						
Dopad	Zrealizované projekty	Ukazovateľ	Obec	Počet	Stav k roku 2022	Nárast
19.6 Výstavba dažďovej kanalizačnej siete						
19.6.2 Revitalizácia odvodňovacích kanálov na zber povrchovej vody						
Výstup	Výška investície	Ukazovateľ	Obec	Eur	0	Nárast
Výsledok	Dĺžka vybudovanej/zrekonštruovanej dažďovej kanalizačnej siete	Ukazovateľ	Obec	m	0	Nárast
Dopad	Zrealizované projekty	Ukazovateľ	Obec	Počet	Stav k roku 2022	Nárast
19.6.3 Pozdĺž preložiek ciest II. triedy vybudovať dažďovú kanalizáciu zaústenú do vodných tokov						
Výsledok	Dĺžka vybudovanej/zrekonštruovanej dažďovej kanalizačnej siete	Ukazovateľ	Obec	m	0	Nárast

20.1 Spracovať koncepciu zabezpečenia informovanosti, poradenstva a prevencie v oblasti ŽP. Trvale preferovať poradenstvo a prevenciu pred represiou.						
20.1.1 Vypracovanie koncepcie pre ochranu životného prostredia v obci						
Výstup	Výška investície	Ukazovateľ	Obec	Eur	0	Nárast
Výsledok	Počet vypracovaných koncepcií	Ukazovateľ	Obec	Počet	0	1
Výsledok	Počet užívateľov podporených projektov	Ukazovateľ	Obec	Počet	Stav k roku 2022	Nárast
20.1.2 Prezentácia a šírenie osvetu v oblasti životného prostredia						
Výsledok	Počet užívateľov podporených projektov	Ukazovateľ	Obec	Počet	Stav k roku 2022	Nárast
21.1 Revitalizácia protizáplavových opatrení						
21.1.2 Revitalizácia protizáplavových opatrení na miestnych tokoch tokov						
Výstup	Výška investície	Ukazovateľ	Obec	Eur	0	Nárast
Výsledok	Realizácia protipovodňových opatrení (regulačné, vodozadržné) - rozloha územia, pre ktoré sa zabezpečí prevencia realizáciou príslušných opatrení	Ukazovateľ	Obec	ha	Stav k roku 2022	Nárast
Dopad	Zrealizované projekty	Ukazovateľ	Obec	Počet	Stav k roku 2022	Nárast
21.1.3 Revitalizácia protizáplavových opatrení z bankských šácht						
Výsledok	Realizácia protipovodňových opatrení (regulačné, vodozadržné) - rozloha územia, pre ktoré sa zabezpečí prevencia realizáciou príslušných opatrení	Ukazovateľ	Obec	ha	Stav k roku 2022	Nárast
21.1.4 Výstavba retenčných jazierok na zachytenie prívodových vôd v mierne strmých polohách vodných tokov						
Výsledok	Realizácia protipovodňových opatrení (regulačné, vodozadržné) - rozloha územia, pre ktoré sa zabezpečí prevencia realizáciou príslušných opatrení	Ukazovateľ	Obec	ha	Stav k roku 2022	Nárast
21.1.5 Výsadba protierozívnej zelene na zadržanie vody v území a pod.						
Výsledok	Realizácia protipovodňových opatrení (regulačné, vodozadržné) - rozloha územia, pre ktoré sa zabezpečí prevencia realizáciou príslušných opatrení	Ukazovateľ	Obec	ha	Stav k roku 2022	Nárast
21.2 Revitalizácia a úprava koryt vodných tokov						
21.2.2 Revitalizácia a vyčistenie koryta Smolníckeho potoka						
Výstup	Výška investície	Ukazovateľ	Obec	Eur	0	Nárast
Výsledok	Dĺžka regulovaného toku	Ukazovateľ	Obce	m	Stav k roku 2022	Nárast
Dopad	Zrealizované projekty	Ukazovateľ	Obec	Počet	Stav k roku 2022	Nárast
22.1 Realizácia protierozívnych opatrení						
22.1.2 Na rizikových lokalitách vysadiť pásy protierozívnej krovinovej vegetácie						
Výstup	Výška investície	Ukazovateľ	Obec	Eur	0	Nárast
Výsledok	Celková plocha s realizovanými opatreniami	Ukazovateľ	Obec	ha	Stav k roku 2022	Nárast
Dopad	Zrealizované projekty	Ukazovateľ	Obec	Počet	0	Nárast
22.2 Výstavba a revitalizácia oddychových zón v obci						
22.2.2 Vysadiť izolačnú zeleň vzhľadom na zníženie negatívnych účinkov zo živočíšnej výroby na obytné územie						
Výstup	Výška investície	Ukazovateľ	Obec	Eur	0	Nárast
Výsledok	Tvorba zelenej infraštruktúry	Ukazovateľ	Obec	%	Stav k roku 2022	Nárast
Dopad	Zrealizované projekty	Ukazovateľ	Obec	Počet	Stav k roku 2022	Nárast
22.2.3 Výsadba a údržba oddychových zón						
Výsledok	Tvorba zelenej infraštruktúry	Ukazovateľ	Obec	%	Stav k roku 2022	Nárast
22.2.4 Revitalizácia námestia						
Výsledok	Tvorba zelenej infraštruktúry	Ukazovateľ	Obec	%	Stav k roku 2022	Nárast
22.2.5 Údržba oddychových zón - zakúpenie RIDERY – kosačka so sediacou obsluhou						
Výsledok	Tvorba zelenej infraštruktúry	Ukazovateľ	Obec	%	Stav k roku 2022	Nárast

23.1 Prieskum, sanácia a monitorovanie environmentálnych záťaží						
23.1.1 Prieskum, sanácia a monitorovanie environmentálnych záťaží						
Výstup	Výška investície	Ukazovateľ	Obec	Eur	Stav k roku 2022	Nárast
Výsledok	Celková plocha s realizovanými opatreniami	Ukazovateľ	Obec	ha	Stav k roku 2022	Nárast
Dopad	Zrealizované projekty	Ukazovateľ	Obec	Počet	Stav k roku 2022	Nárast

Zdroj: Vlastné spracovanie

3.8 Opatrenia a aktivity

Formuláre pre prípravu projektov a aktivít pre jednotlivé prioritné oblasti:

- ✓ Prioritná oblasť A – Efektívne investície do základnej infraštruktúry
- ✓ Prioritná oblasť B – Podpora kultúrno – spoločenského života a sociálnych služieb
- ✓ Prioritná oblasť C – Udržateľný rozvoj a tvorba zelenej infraštruktúry

Názov	
1.1.2 Využitie existujúcej infraštruktúry na rozvoj výrobných prevádzok, remeselná výroba, atď.	
Súčasný stav	
Cieľ projektu	
Garant	obec Smolník
Kontaktná osoba garanta	starosta
Partneri garanta	
Začatie a ukončenie projektu	2022 - 2028
Väzba na cieľ	Efektívne investície do základnej infraštruktúry
Užívatelia	obyvatelia obce
Indikátory monitoringu	Výška investície
Riziká	–
Postup realizácie	1. vypracovanie projektovej dokumentácie a rozpočtu / 2. príprava žiadosti o NFP / 3. výber dodávateľa / 4. realizácia
Odhad nákladov	
Financovanie	obec, externé zdroje (dotácia)
Zmluvné podmienky	podľa výsledku verejného obstarávania
Poznámky	-

Názov	
1.1.3 Oprava lesných ciest	
Súčasný stav	
Cieľ projektu	

Garant	obec Smolník
Kontaktná osoba garanta	starosta
Partneri garanta	
Začatie a ukončenie projektu	2022 - 2028
Väzba na cieľ	Efektívne investície do základnej infraštruktúry
Užívatelia	obyvatelia obce
Indikátory monitoringu	Dĺžka vybudovaných/zrekonštruovaných ciest/ mostov
Riziká	-
Postup realizácie	1. vypracovanie projektovej dokumentácie a rozpočtu / 2. príprava žiadosti o NFP / 3. výber dodávateľa / 4. realizácia
Odhad nákladov	
Financovanie	obec, externé zdroje (dotácia)
Zmluvné podmienky	podľa výsledku verejného obstarávania
Poznámky	-

Názov	
1.1.4 Oprava Chaty	
Súčasný stav	
Cieľ projektu	
Garant	obec Smolník
Kontaktná osoba garanta	starosta
Partneri garanta	
Začatie a ukončenie projektu	2022 - 2028
Väzba na cieľ	Efektívne investície do základnej infraštruktúry
Užívatelia	obyvatelia obce
Indikátory monitoringu	Výška investície
Riziká	-
Postup realizácie	1. vypracovanie projektovej dokumentácie a rozpočtu / 2. príprava žiadosti o NFP / 3. výber dodávateľa / 4. realizácia
Odhad nákladov	
Financovanie	obec, externé zdroje (dotácia)
Zmluvné podmienky	podľa výsledku verejného obstarávania
Poznámky	-

Názov A	
1.1.5 Opravy nespevnených lesných ciest protipožiarneho charakteru	
Súčasný stav	
Cieľ projektu	
Garant	obec Smolník
Kontaktná osoba garanta	starosta
Partneri garanta	
Začatie a ukončenie projektu	2022 - 2028

Väzba na cieľ	Efektívne investície do základnej infraštruktúry
Užívatelia	obyvatelia obce
Indikátory monitoringu	Dĺžka vybudovaných/zrekonštruovaných ciest
Riziká	-
Postup realizácie	1. vypracovanie projektovej dokumentácie a rozpočtu / 2. príprava žiadosti o NFP / 3. výber dodávateľa / 4. realizácia
Odhad nákladov	
Financovanie	obec, externé zdroje (dotácia)
Zmluvné podmienky	podľa výsledku verejného obstarávania
Poznámky	-

Názov A	
1.1.6 Inštalácia kamerového systému na monitorovanie lesných požiarov	
Súčasný stav	
Cieľ projektu	
Garant	obec Smolník
Kontaktná osoba garanta	starosta
Partneri garanta	
Začatie a ukončenie projektu	2022 - 2028
Väzba na cieľ	Efektívne investície do základnej infraštruktúry
Užívatelia	obyvatelia obce
Indikátory monitoringu	Výška investície
Riziká	-
Postup realizácie	1. vypracovanie projektovej dokumentácie a rozpočtu / 2. príprava žiadosti o NFP / 3. výber dodávateľa / 4. realizácia
Odhad nákladov	
Financovanie	obec, externé zdroje (dotácia)
Zmluvné podmienky	podľa výsledku verejného obstarávania
Poznámky	-

Názov A	
1.1.7 Nákup techniky na údržbu lesných ciest a priláhlých pozemkov (traktor, mulčovač, podkop)	
Súčasný stav	
Cieľ projektu	
Garant	obec Smolník
Kontaktná osoba garanta	starosta
Partneri garanta	
Začatie a ukončenie projektu	2022 - 2028
Väzba na cieľ	Efektívne investície do základnej infraštruktúry
Užívatelia	obyvatelia obce
Indikátory monitoringu	Množstvo zakúpenej techniky
Riziká	-
Postup realizácie	1. vypracovanie projektovej dokumentácie a rozpočtu / 2. príprava žiadosti o NFP / 3. výber

dodávateľa / 4. realizácia	
Odhad nákladov	
Financovanie	obec, externé zdroje (dotácia)
Zmluvné podmienky	podľa výsledku verejného obstarávania
Poznámky	-

Názov A	
1.1.8 Nákup techniky na výrobu a spracovanie palivového dreva	
Súčasný stav	
Cieľ projektu	
Garant	obec Smolník
Kontaktná osoba garanta	starosta
Partneri garanta	
Začatie a ukončenie projektu	2022 - 2028
Väzba na cieľ	Efektívne investície do základnej infraštruktúry
Užívatelia	obyvatelia obce
Indikátory monitoringu	Množstvo zakúpenej techniky
Riziká	-
Postup realizácie	1. vypracovanie projektovej dokumentácie a rozpočtu / 2. príprava žiadosti o NFP / 3. výber dodávateľa / 4. realizácia
Odhad nákladov	
Financovanie	obec, externé zdroje (dotácia)
Zmluvné podmienky	podľa výsledku verejného obstarávania
Poznámky	-

Názov A	
2.1.2 Osadenie fotovoltaických panelov	
Súčasný stav	
Cieľ projektu	
Garant	obec Smolník
Kontaktná osoba garanta	starosta
Partneri garanta	
Začatie a ukončenie projektu	2022 - 2028
Väzba na cieľ	Efektívne investície do základnej infraštruktúry
Užívatelia	obyvatelia obce
Indikátory monitoringu	Objem vyprodukovanej elektrickej energie
Riziká	-
Postup realizácie	1. vypracovanie projektovej dokumentácie a rozpočtu / 2. príprava žiadosti o NFP / 3. výber dodávateľa / 4. realizácia
Odhad nákladov	
Financovanie	obec, externé zdroje (dotácia)
Zmluvné podmienky	podľa výsledku verejného obstarávania
Poznámky	-

Názov A	
3.1.2 Rekonštrukcia miestnych komunikácií	
Súčasný stav	
Cieľ projektu	
Garant	obec Smolník
Kontaktná osoba garanta	starosta
Partneri garanta	
Začatie a ukončenie projektu	2022 - 2028
Väzba na cieľ	Efektívne investície do základnej infraštruktúry
Užívatelia	obyvatelia obce
Indikátory monitoringu	Dĺžka vybudovaných/zrekonštruovaných ciest/ mostov
Riziká	–
Postup realizácie	1. vypracovanie projektovej dokumentácie a rozpočtu / 2. príprava žiadosti o NFP / 3. výber dodávateľa / 4. realizácia
Odhad nákladov	
Financovanie	obec, externé zdroje (dotácia)
Zmluvné podmienky	podľa výsledku verejného obstarávania
Poznámky	-

Názov A	
3.1.3 Dopravné značenie (riešenie cesty pri Tabačke – zrkadlo)	
Súčasný stav	
Cieľ projektu	
Garant	obec Smolník
Kontaktná osoba garanta	starosta
Partneri garanta	
Začatie a ukončenie projektu	2022 - 2028
Väzba na cieľ	Efektívne investície do základnej infraštruktúry
Užívatelia	obyvatelia obce
Indikátory monitoringu	Zrealizované projekty
Riziká	–
Postup realizácie	1. vypracovanie projektovej dokumentácie a rozpočtu / 2. príprava žiadosti o NFP / 3. výber dodávateľa / 4. realizácia
Odhad nákladov	
Financovanie	obec, externé zdroje (dotácia)
Zmluvné podmienky	podľa výsledku verejného obstarávania
Poznámky	-

Názov A	
3.2.1 Rekonštrukcia cesty II/549	
Súčasný stav	
Cieľ projektu	
Garant	obec Smolník
Kontaktná osoba garanta	starosta
Partneri garanta	
Začatie a ukončenie projektu	2022 - 2028
Väzba na cieľ	Efektívne investície do základnej infraštruktúry

Užívatelia	obyvatelia obce
Indikátory monitoringu	Dĺžka vybudovaných/zrekonštruovaných ciest/ mostov
Riziká	-
Postup realizácie	1. vypracovanie projektovej dokumentácie a rozpočtu / 2. príprava žiadosti o NFP / 3. výber dodávateľa / 4. realizácia
Odhad nákladov	
Financovanie	obec, externé zdroje (dotácia)
Zmluvné podmienky	podľa výsledku verejného obstarávania
Poznámky	-

Názov A	
3.3.2 Výstavba cyklotrás	
Súčasný stav	
Cieľ projektu	
Garant	obec Smolník
Kontaktná osoba garanta	starosta
Partneri garanta	
Začatie a ukončenie projektu	2022 - 2028
Väzba na cieľ	Efektívne investície do základnej infraštruktúry
Užívatelia	obyvatelia obce
Indikátory monitoringu	Dĺžka nových úsekov cyklistických komunikácií
Riziká	-
Postup realizácie	1. vypracovanie projektovej dokumentácie a rozpočtu / 2. príprava žiadosti o NFP / 3. výber dodávateľa / 4. realizácia
Odhad nákladov	
Financovanie	obec, externé zdroje (dotácia)
Zmluvné podmienky	podľa výsledku verejného obstarávania
Poznámky	-

Názov A	
3.3.3 Obnova existujúcich cyklotrás	
Súčasný stav	
Cieľ projektu	
Garant	obec Smolník
Kontaktná osoba garanta	starosta
Partneri garanta	
Začatie a ukončenie projektu	2022 - 2028
Väzba na cieľ	Efektívne investície do základnej infraštruktúry
Užívatelia	obyvatelia obce
Indikátory monitoringu	Dĺžka zrekonštruovaných úsekov cyklistických komunikácií
Riziká	-
Postup realizácie	1. vypracovanie projektovej dokumentácie a rozpočtu / 2. príprava žiadosti o NFP / 3. výber dodávateľa / 4. realizácia
Odhad nákladov	
Financovanie	obec, externé zdroje (dotácia)
Zmluvné podmienky	podľa výsledku verejného obstarávania
Poznámky	-

Názov A	
3.4.2 Výstavba parkovacích miest v obci	
Súčasný stav	
Cieľ projektu	
Garant	obec Smolník
Kontaktná osoba garanta	starosta
Partneri garanta	
Začatie a ukončenie projektu	2022 - 2028
Väzba na cieľ	Efektívne investície do základnej infraštruktúry
Užívatelia	obyvatelia obce
Indikátory monitoringu	Počet parkovísk pre potreby občianskej infraštruktúry
Riziká	-
Postup realizácie	1. vypracovanie projektovej dokumentácie a rozpočtu / 2. príprava žiadosti o NFP / 3. výber dodávateľa / 4. realizácia
Odhad nákladov	
Financovanie	obec, externé zdroje (dotácia)
Zmluvné podmienky	podľa výsledku verejného obstarávania
Poznámky	-

Názov A	
3.5.2 Rekonštrukcia a dostavba chodníkov	
Súčasný stav	
Cieľ projektu	
Garant	obec Smolník
Kontaktná osoba garanta	starosta
Partneri garanta	
Začatie a ukončenie projektu	2022 - 2028
Väzba na cieľ	Efektívne investície do základnej infraštruktúry
Užívatelia	obyvatelia obce
Indikátory monitoringu	Dĺžka nových/zrekonštruovaných chodníkov
Riziká	-
Postup realizácie	1. vypracovanie projektovej dokumentácie a rozpočtu / 2. príprava žiadosti o NFP / 3. výber dodávateľa / 4. realizácia
Odhad nákladov	
Financovanie	obec, externé zdroje (dotácia)
Zmluvné podmienky	podľa výsledku verejného obstarávania
Poznámky	-

Názov A	
3.5.3 Revitalizácia odtokových kanálov	
Súčasný stav	

Cieľ projektu	
Garant	obec Smolník
Kontaktná osoba garanta	starosta
Partneri garanta	
Začatie a ukončenie projektu	2022 - 2028
Väzba na cieľ	Efektívne investície do základnej infraštruktúry
Užívatelia	obyvatelia obce
Indikátory monitoringu	Dĺžka revitalizovaných úsekov
Riziká	-
Postup realizácie	1. vypracovanie projektovej dokumentácie a rozpočtu / 2. príprava žiadosti o NFP / 3. výber dodávateľa / 4. realizácia
Odhad nákladov	
Financovanie	obec, externé zdroje (dotácia)
Zmluvné podmienky	podľa výsledku verejného obstarávania
Poznámky	-

Názov A	
3.6.2 Rekonštrukcia premostenia	
Súčasný stav	
Cieľ projektu	
Garant	obec Smolník
Kontaktná osoba garanta	starosta
Partneri garanta	
Začatie a ukončenie projektu	2022 - 2028
Väzba na cieľ	Efektívne investície do základnej infraštruktúry
Užívatelia	obyvatelia obce
Indikátory monitoringu	Dĺžka vybudovaných/zrekonštruovaných ciest/ mostov
Riziká	-
Postup realizácie	1. vypracovanie projektovej dokumentácie a rozpočtu / 2. príprava žiadosti o NFP / 3. výber dodávateľa / 4. realizácia
Odhad nákladov	
Financovanie	obec, externé zdroje (dotácia)
Zmluvné podmienky	podľa výsledku verejného obstarávania
Poznámky	-

Názov	
3.7.1 Vysporiadanie vlastníckych vzťahov k pozemkom nachádzajúcim sa pod obecnými komunikáciami	
Súčasný stav	
Cieľ projektu	
Garant	obec Smolník
Kontaktná osoba garanta	starosta
Partneri garanta	
Začatie a ukončenie projektu	2022 - 2028
Väzba na cieľ	Efektívne investície do základnej infraštruktúry
Užívatelia	obyvatelia obce

Indikátory monitoringu	Počet vysporiadaných pozemkov
Riziká	-
Postup realizácie	1. vypracovanie projektovej dokumentácie a rozpočtu / 2. príprava žiadosti o NFP / 3. výber dodávateľa / 4. realizácia
Odhad nákladov	
Financovanie	obec, externé zdroje (dotácia)
Zmluvné podmienky	podľa výsledku verejného obstarávania
Poznámky	-

Názov A.	
4.1.2 Rekonštrukcia a dostavba zastávok SAD	
Súčasný stav	
Cieľ projektu	
Garant	obec Smolník
Kontaktná osoba garanta	starosta
Partneri garanta	
Začatie a ukončenie projektu	2022 - 2028
Väzba na cieľ	Efektívne investície do základnej infraštruktúry
Užívatelia	obyvatelia obce
Indikátory monitoringu	Počet zrekonštruovaných zastávok SAD
Riziká	-
Postup realizácie	1. vypracovanie projektovej dokumentácie a rozpočtu / 2. príprava žiadosti o NFP / 3. výber dodávateľa / 4. realizácia
Odhad nákladov	
Financovanie	obec, externé zdroje (dotácia)
Zmluvné podmienky	podľa výsledku verejného obstarávania
Poznámky	-

Názov A.	
4.1.3 Rekonštrukcia autobusových zastávok SAD – využívanie smart technológií (príchody a odchody autobusov), elektronické informačné tabule	
Súčasný stav	
Cieľ projektu	
Garant	obec Smolník
Kontaktná osoba garanta	starosta
Partneri garanta	
Začatie a ukončenie projektu	2022 - 2028
Väzba na cieľ	Efektívne investície do základnej infraštruktúry
Užívatelia	obyvatelia obce
Indikátory monitoringu	Zrealizované projekty
Riziká	-
Postup realizácie	1. vypracovanie projektovej dokumentácie a rozpočtu / 2. príprava žiadosti o NFP / 3. výber dodávateľa / 4. realizácia
Odhad nákladov	
Financovanie	obec, externé zdroje (dotácia)
Zmluvné podmienky	podľa výsledku verejného obstarávania
Poznámky	-

Názov A	
5.1.2 Rozšírenie a obnova verejného osvetlenia	
Súčasný stav	
Cieľ projektu	
Garant	obec Smolník
Kontaktná osoba garanta	starosta
Partneri garanta	
Začatie a ukončenie projektu	2022 - 2028
Väzba na cieľ	Efektívne investície do základnej infraštruktúry
Užívatelia	obyvatelia obce
Indikátory monitoringu	Počet inštalovaných svietidiel
Riziká	-
Postup realizácie	1. vypracovanie projektovej dokumentácie a rozpočtu / 2. príprava žiadosti o NFP / 3. výber dodávateľa / 4. realizácia
Odhad nákladov	
Financovanie	obec, externé zdroje (dotácia)
Zmluvné podmienky	podľa výsledku verejného obstarávania
Poznámky	-

Názov A	
5.2.2 Revitalizácia areálu obecného cintorína	
Súčasný stav	
Cieľ projektu	
Garant	obec Smolník
Kontaktná osoba garanta	starosta
Partneri garanta	
Začatie a ukončenie projektu	2022 - 2028
Väzba na cieľ	Efektívne investície do základnej infraštruktúry
Užívatelia	obyvatelia obce
Indikátory monitoringu	Plocha zrekonštruovaného cintorína
Riziká	-
Postup realizácie	1. vypracovanie projektovej dokumentácie a rozpočtu / 2. príprava žiadosti o NFP / 3. výber dodávateľa / 4. realizácia
Odhad nákladov	
Financovanie	obec, externé zdroje (dotácia)
Zmluvné podmienky	podľa výsledku verejného obstarávania
Poznámky	-

Názov A	
5.2.3 Rekonštrukcia budovy domu smútku	
Súčasný stav	
Cieľ projektu	
Garant	obec Smolník
Kontaktná osoba garanta	starosta
Partneri garanta	

Začatie a ukončenie projektu	2022 - 2028
Väzba na cieľ	Efektívne investície do základnej infraštruktúry
Užívatelia	obyvatelia obce
Indikátory monitoringu	Zrealizované projekty
Riziká	-
Postup realizácie	1. vypracovanie projektovej dokumentácie a rozpočtu / 2. príprava žiadosti o NFP / 3. výber dodávateľa / 4. realizácia
Odhad nákladov	
Financovanie	obec, externé zdroje (dotácia)
Zmluvné podmienky	podľa výsledku verejného obstarávania
Poznámky	-

Názov A	
5.3.2 Modernizácia a rozšírenie verejného vodovodu	
Súčasný stav	
Cieľ projektu	
Garant	obec Smolník
Kontaktná osoba garanta	starosta
Partneri garanta	
Začatie a ukončenie projektu	2022 - 2028
Väzba na cieľ	Efektívne investície do základnej infraštruktúry
Užívatelia	obyvatelia obce
Indikátory monitoringu	Dĺžka vybudovanej/zrekonštruovanej vodovodnej siete
Riziká	-
Postup realizácie	1. vypracovanie projektovej dokumentácie a rozpočtu / 2. príprava žiadosti o NFP / 3. výber dodávateľa / 4. realizácia
Odhad nákladov	
Financovanie	obec, externé zdroje (dotácia)
Zmluvné podmienky	podľa výsledku verejného obstarávania
Poznámky	-

Názov A 5.4 Zníženie energetickej náročnosti budov	
5.4.1 Zateplenie verejných budov a budov vo vlastníctve obce	
Súčasný stav	
Cieľ projektu	
Garant	obec Smolník
Kontaktná osoba garanta	starosta
Partneri garanta	
Začatie a ukončenie projektu	2022 - 2028
Väzba na cieľ	Efektívne investície do základnej infraštruktúry
Užívatelia	obyvatelia obce
Indikátory monitoringu	Zníženie energetickej náročnosti v %
Riziká	-
Postup realizácie	1. vypracovanie projektovej dokumentácie a rozpočtu / 2. príprava žiadosti o NFP / 3. výber dodávateľa / 4. realizácia
Odhad nákladov	

Financovanie	obec, externé zdroje (dotácia)
Zmluvné podmienky	podľa výsledku verejného obstarávania
Poznámky	-

Názov A	
5.5.2 Obnova elektroinštalácie, vodovodnej a odpadovej inštalácie, sociálnych zariadení	
Súčasný stav	
Cieľ projektu	
Garant	obec Smolník
Kontaktná osoba garanta	starosta
Partneri garanta	
Začatie a ukončenie projektu	2022 - 2028
Väzba na cieľ	Efektívne investície do základnej infraštruktúry
Užívatelia	obyvatelia obce
Indikátory monitoringu	Výška investície
Riziká	-
Postup realizácie	1. vypracovanie projektovej dokumentácie a rozpočtu / 2. príprava žiadosti o NFP / 3. výber dodávateľa / 4. realizácia
Odhad nákladov	
Financovanie	obec, externé zdroje (dotácia)
Zmluvné podmienky	podľa výsledku verejného obstarávania
Poznámky	-

Názov A	
5.5.3 Obnova interiéru obecných budov	
Súčasný stav	
Cieľ projektu	
Garant	obec Smolník
Kontaktná osoba garanta	starosta
Partneri garanta	
Začatie a ukončenie projektu	2022 - 2028
Väzba na cieľ	Efektívne investície do základnej infraštruktúry
Užívatelia	obyvatelia obce
Indikátory monitoringu	Zrealizované projekty
Riziká	-
Postup realizácie	1. vypracovanie projektovej dokumentácie a rozpočtu / 2. príprava žiadosti o NFP / 3. výber dodávateľa / 4. realizácia
Odhad nákladov	
Financovanie	obec, externé zdroje (dotácia)
Zmluvné podmienky	podľa výsledku verejného obstarávania
Poznámky	-

Názov A	
5.5.4 Obnova exteriéru obecných budov	
Súčasný stav	
Cieľ projektu	

Garant	obec Smolník
Kontaktná osoba garanta	starosta
Partneri garanta	
Začatie a ukončenie projektu	2022 - 2028
Väzba na cieľ	Efektívne investície do základnej infraštruktúry
Užívatelia	obyvatelia obce
Indikátory monitoringu	Plocha zrekonštruovaných objektov
Riziká	–
Postup realizácie	1. vypracovanie projektovej dokumentácie a rozpočtu / 2. príprava žiadosti o NFP / 3. výber dodávateľa / 4. realizácia
Odhad nákladov	
Financovanie	obec, externé zdroje (dotácia)
Zmluvné podmienky	podľa výsledku verejného obstarávania
Poznámky	-

Názov A	
5.5.5 Revitalizácia zelene okolo obecných budov	
Súčasný stav	
Cieľ projektu	
Garant	obec Smolník
Kontaktná osoba garanta	starosta
Partneri garanta	
Začatie a ukončenie projektu	2022 - 2028
Väzba na cieľ	Efektívne investície do základnej infraštruktúry
Užívatelia	obyvatelia obce
Indikátory monitoringu	Revitalizovaná plocha
Riziká	–
Postup realizácie	1. vypracovanie projektovej dokumentácie a rozpočtu / 2. príprava žiadosti o NFP / 3. výber dodávateľa / 4. realizácia
Odhad nákladov	
Financovanie	obec, externé zdroje (dotácia)
Zmluvné podmienky	podľa výsledku verejného obstarávania
Poznámky	-

Názov A	
6.2.1 Budovanie a inštalácia tabúl informujúcich o atraktivitách obce	
Súčasný stav	
Cieľ projektu	
Garant	obec Smolník
Kontaktná osoba garanta	starosta
Partneri garanta	
Začatie a ukončenie projektu	2022 - 2028
Väzba na cieľ	Efektívne investície do základnej infraštruktúry
Užívatelia	obyvatelia obce
Indikátory monitoringu	Počet nových inštalovaných tabúl
Riziká	–
Postup realizácie	1. vypracovanie projektovej dokumentácie a rozpočtu / 2. príprava žiadosti o NFP / 3. výber

dodávateľa / 4. realizácia	
Odhad nákladov	
Financovanie	obec, externé zdroje (dotácia)
Zmluvné podmienky	podľa výsledku verejného obstarávania
Poznámky	-

Názov A	
7.1.2 Obnova turistických chodníkov	
Súčasný stav	
Cieľ projektu	
Garant	obec Smolník
Kontaktná osoba garanta	starosta
Partneri garanta	
Začatie a ukončenie projektu	2022 - 2028
Väzba na cieľ	Efektívne investície do základnej infraštruktúry
Užívatelia	obyvatelia obce
Indikátory monitoringu	Kapacita podporenej infraštruktúry CIŽS
Riziká	-
Postup realizácie	1. vypracovanie projektovej dokumentácie a rozpočtu / 2. príprava žiadosti o NFP / 3. výber dodávateľa / 4. realizácia
Odhad nákladov	
Financovanie	obec, externé zdroje (dotácia)
Zmluvné podmienky	podľa výsledku verejného obstarávania
Poznámky	-

Názov A	
7.1.3 Výstavba dopravného ihriska	
Súčasný stav	
Cieľ projektu	
Garant	obec Smolník
Kontaktná osoba garanta	starosta
Partneri garanta	
Začatie a ukončenie projektu	2022 - 2028
Väzba na cieľ	Efektívne investície do základnej infraštruktúry
Užívatelia	obyvatelia obce
Indikátory monitoringu	Zrealizované projekty
Riziká	-
Postup realizácie	1. vypracovanie projektovej dokumentácie a rozpočtu / 2. príprava žiadosti o NFP / 3. výber dodávateľa / 4. realizácia
Odhad nákladov	
Financovanie	obec, externé zdroje (dotácia)
Zmluvné podmienky	podľa výsledku verejného obstarávania
Poznámky	-

Názov A	
7.1.4 Budovanie dostupnej infraštruktúry pre zimné športy (ľadová plocha, bežkárská trať, lyžovanie)	

Súčasný stav	
Cieľ projektu	
Garant	obec Smolník
Kontaktná osoba garanta	starosta
Partneri garanta	
Začatie a ukončenie projektu	2022 - 2028
Väzba na cieľ	Efektívne investície do základnej infraštruktúry
Užívatelia	obyvatelia obce
Indikátory monitoringu	Počet nových návštevníkov obce
Riziká	-
Postup realizácie	1. vypracovanie projektovej dokumentácie a rozpočtu / 2. príprava žiadosti o NFP / 3. výber dodávateľa / 4. realizácia
Odhad nákladov	
Financovanie	obec, externé zdroje (dotácia)
Zmluvné podmienky	podľa výsledku verejného obstarávania
Poznámky	-

Názov A	
8.1.1 Podporovať podnikateľské subjekty, neziskové organizácie a inštitúcie pri získavaní finančných prostriedkov z grantov a fondov EÚ	
Súčasný stav	
Cieľ projektu	
Garant	obec Smolník
Kontaktná osoba garanta	starosta
Partneri garanta	
Začatie a ukončenie projektu	2022 - 2028
Väzba na cieľ	Efektívne investície do základnej infraštruktúry
Užívatelia	obyvatelia obce
Indikátory monitoringu	Zrealizované projekty
Riziká	-
Postup realizácie	1. vypracovanie projektovej dokumentácie a rozpočtu / 2. príprava žiadosti o NFP / 3. výber dodávateľa / 4. realizácia
Odhad nákladov	
Financovanie	obec, externé zdroje (dotácia)
Zmluvné podmienky	podľa výsledku verejného obstarávania
Poznámky	-

Názov A	
8.2.2 Zrekonštruovať a sprístupniť objekty banskej činnosti	
Súčasný stav	
Cieľ projektu	
Garant	obec Smolník
Kontaktná osoba garanta	starosta
Partneri garanta	
Začatie a ukončenie projektu	2022 - 2028
Väzba na cieľ	Efektívne investície do základnej infraštruktúry
Užívatelia	obyvatelia obce

Indikátory monitoringu	Počet nových návštevníkov obce
Riziká	-
Postup realizácie	1. vypracovanie projektovej dokumentácie a rozpočtu / 2. príprava žiadosti o NFP / 3. výber dodávateľa / 4. realizácia
Odhad nákladov	
Financovanie	obec, externé zdroje (dotácia)
Zmluvné podmienky	podľa výsledku verejného obstarávania
Poznámky	-

Názov A	
8.2.3 Obnova a rekonštrukcia Alžbetinho dvora	
Súčasný stav	
Cieľ projektu	
Garant	obec Smolník
Kontaktná osoba garanta	starosta
Partneri garanta	
Začatie a ukončenie projektu	2022 - 2028
Väzba na cieľ	Efektívne investície do základnej infraštruktúry
Užívatelia	obyvatelia obce
Indikátory monitoringu	Počet nových návštevníkov obce
Riziká	-
Postup realizácie	1. vypracovanie projektovej dokumentácie a rozpočtu / 2. príprava žiadosti o NFP / 3. výber dodávateľa / 4. realizácia
Odhad nákladov	
Financovanie	obec, externé zdroje (dotácia)
Zmluvné podmienky	podľa výsledku verejného obstarávania
Poznámky	-

Názov A	
8.2.4 Obnova - Tajch Smolník (revitalizácia plôch pre oddych, šport, osvetlenie, mobiliár, sociálne zariadenia)	
Súčasný stav	
Cieľ projektu	
Garant	obec Smolník
Kontaktná osoba garanta	starosta
Partneri garanta	
Začatie a ukončenie projektu	2022 - 2028
Väzba na cieľ	Efektívne investície do základnej infraštruktúry
Užívatelia	obyvatelia obce
Indikátory monitoringu	Počet nových návštevníkov obce
Riziká	-
Postup realizácie	1. vypracovanie projektovej dokumentácie a rozpočtu / 2. príprava žiadosti o NFP / 3. výber dodávateľa / 4. realizácia
Odhad nákladov	
Financovanie	obec, externé zdroje (dotácia)
Zmluvné podmienky	podľa výsledku verejného obstarávania
Poznámky	-

Názov A	
8.2.5 Obnova Alžbetinho domu	
Súčasný stav	
Cieľ projektu	
Garant	obec Smolník
Kontaktná osoba garanta	starosta
Partneri garanta	
Začatie a ukončenie projektu	2022 - 2028
Väzba na cieľ	Efektívne investície do základnej infraštruktúry
Užívatelia	obyvatelia obce
Indikátory monitoringu	Počet nových návštevníkov obce
Riziká	-
Postup realizácie	1. vypracovanie projektovej dokumentácie a rozpočtu / 2. príprava žiadosti o NFP / 3. výber dodávateľa / 4. realizácia
Odhad nákladov	
Financovanie	obec, externé zdroje (dotácia)
Zmluvné podmienky	podľa výsledku verejného obstarávania
Poznámky	-

Názov A	
8.2.6 Výstavba „Duchovnej cesty“	
Súčasný stav	
Cieľ projektu	
Garant	obec Smolník
Kontaktná osoba garanta	starosta
Partneri garanta	
Začatie a ukončenie projektu	2022 - 2028
Väzba na cieľ	Efektívne investície do základnej infraštruktúry
Užívatelia	obyvatelia obce
Indikátory monitoringu	Počet nových návštevníkov obce
Riziká	-
Postup realizácie	1. vypracovanie projektovej dokumentácie a rozpočtu / 2. príprava žiadosti o NFP / 3. výber dodávateľa / 4. realizácia
Odhad nákladov	
Financovanie	obec, externé zdroje (dotácia)
Zmluvné podmienky	podľa výsledku verejného obstarávania
Poznámky	-

Názov A	
8.2.7 Výstavba „Vyhliadkovej veže“	
Súčasný stav	
Cieľ projektu	
Garant	obec Smolník
Kontaktná osoba garanta	starosta
Partneri garanta	
Začatie a ukončenie projektu	2022 - 2028
Väzba na cieľ	Efektívne investície do základnej infraštruktúry

Užívatelia	obyvatelia obce
Indikátory monitoringu	Počet nových návštevníkov obce
Riziká	-
Postup realizácie	1. vypracovanie projektovej dokumentácie a rozpočtu / 2. príprava žiadosti o NFP / 3. výber dodávateľa / 4. realizácia
Odhad nákladov	
Financovanie	obec, externé zdroje (dotácia)
Zmluvné podmienky	podľa výsledku verejného obstarávania
Poznámky	-

Názov A	
8.2.8 Obnova/vybudovanie lyžiarskeho vleku	
Súčasný stav	
Cieľ projektu	
Garant	obec Smolník
Kontaktná osoba garanta	starosta
Partneri garanta	
Začatie a ukončenie projektu	2022 - 2028
Väzba na cieľ	Efektívne investície do základnej infraštruktúry
Užívatelia	obyvatelia obce
Indikátory monitoringu	Počet nových návštevníkov obce
Riziká	-
Postup realizácie	1. vypracovanie projektovej dokumentácie a rozpočtu / 2. príprava žiadosti o NFP / 3. výber dodávateľa / 4. realizácia
Odhad nákladov	
Financovanie	obec, externé zdroje (dotácia)
Zmluvné podmienky	podľa výsledku verejného obstarávania
Poznámky	-

Názov A	
8.2.9 Vybudovanie, úprava bežkárскеj trate (strojové zariadenie)	
Súčasný stav	
Cieľ projektu	
Garant	obec Smolník
Kontaktná osoba garanta	starosta
Partneri garanta	
Začatie a ukončenie projektu	2022 - 2028
Väzba na cieľ	Efektívne investície do základnej infraštruktúry
Užívatelia	obyvatelia obce
Indikátory monitoringu	Počet nových návštevníkov obce
Riziká	-
Postup realizácie	1. vypracovanie projektovej dokumentácie a rozpočtu / 2. príprava žiadosti o NFP / 3. výber dodávateľa / 4. realizácia
Odhad nákladov	
Financovanie	obec, externé zdroje (dotácia)
Zmluvné podmienky	podľa výsledku verejného obstarávania
Poznámky	-

Názov A	
8.2.10 Vyhliadkový turistický vláčik	
Súčasný stav	
Cieľ projektu	
Garant	obec Smolník
Kontaktná osoba garanta	starosta
Partneri garanta	
Začatie a ukončenie projektu 2022 - 2028	
Väzba na cieľ	Efektívne investície do základnej infraštruktúry
Užívatelia	obyvatelia obce
Indikátory monitoringu	Počet nových návštevníkov obce
Riziká	-
Postup realizácie	1. vypracovanie projektovej dokumentácie a rozpočtu / 2. príprava žiadosti o NFP / 3. výber dodávateľa / 4. realizácia
Odhad nákladov	
Financovanie	obec, externé zdroje (dotácia)
Zmluvné podmienky	podľa výsledku verejného obstarávania
Poznámky	-

Názov A	
9.1.1 Modernizácia vybavenia úradu a rekonštrukcia budovy (rekonštrukcia budovy, strechy, balkónu, schodiska ...)	
Súčasný stav	
Cieľ projektu	
Garant	obec Smolník
Kontaktná osoba garanta	starosta
Partneri garanta	
Začatie a ukončenie projektu 2022 - 2028	
Väzba na cieľ	Efektívne investície do základnej infraštruktúry
Užívatelia	obyvatelia obce
Indikátory monitoringu	Zrealizované projekty
Riziká	-
Postup realizácie	1. vypracovanie projektovej dokumentácie a rozpočtu / 2. príprava žiadosti o NFP / 3. výber dodávateľa / 4. realizácia
Odhad nákladov	
Financovanie	obec, externé zdroje (dotácia)
Zmluvné podmienky	podľa výsledku verejného obstarávania
Poznámky	-

Názov A	
9.1.2 Spracovanie územného plánu obce	
Súčasný stav	
Cieľ projektu	
Garant	obec Smolník
Kontaktná osoba garanta	starosta
Partneri garanta	

Začatie a ukončenie projektu	2022 - 2028
Väzba na cieľ	Efektívne investície do základnej infraštruktúry
Užívatelia	obyvatelia obce
Indikátory monitoringu	Počet spracovaných dokumentov
Riziká	–
Postup realizácie	1. vypracovanie projektovej dokumentácie a rozpočtu / 2. príprava žiadosti o NFP / 3. výber dodávateľa / 4. realizácia
Odhad nákladov	
Financovanie	obec, externé zdroje (dotácia)
Zmluvné podmienky	podľa výsledku verejného obstarávania
Poznámky	-

Názov A	
10.1.1 Doplnenie kamerového systému v obci	
Súčasný stav	
Cieľ projektu	
Garant	obec Smolník
Kontaktná osoba garanta	starosta
Partneri garanta	
Začatie a ukončenie projektu	2022 - 2028
Väzba na cieľ	Efektívne investície do základnej infraštruktúry
Užívatelia	obyvatelia obce
Indikátory monitoringu	Zníženie kriminality
Riziká	–
Postup realizácie	1. vypracovanie projektovej dokumentácie a rozpočtu / 2. príprava žiadosti o NFP / 3. výber dodávateľa / 4. realizácia
Odhad nákladov	
Financovanie	obec, externé zdroje (dotácia)
Zmluvné podmienky	podľa výsledku verejného obstarávania
Poznámky	-

Názov A	
10.1.2 Poriadkové hliadky	
Súčasný stav	
Cieľ projektu	
Garant	obec Smolník
Kontaktná osoba garanta	starosta
Partneri garanta	
Začatie a ukončenie projektu	2022 - 2028
Väzba na cieľ	Efektívne investície do základnej infraštruktúry
Užívatelia	obyvatelia obce
Indikátory monitoringu	Zníženie kriminality
Riziká	–
Postup realizácie	1. vypracovanie projektovej dokumentácie a rozpočtu / 2. príprava žiadosti o NFP / 3. výber dodávateľa / 4. realizácia
Odhad nákladov	
Financovanie	obec, externé zdroje (dotácia)

Zmluvné podmienky	podľa výsledku verejného obstarávania
Poznámky	-

Názov A	
11.1.1.1 Technické zabezpečenie IS	
Súčasný stav	
Cieľ projektu	
Garant	obec Smolník
Kontaktná osoba garanta	starosta
Partneri garanta	
Začatie a ukončenie projektu	2022 - 2028
Väzba na cieľ	Efektívne investície do základnej infraštruktúry
Užívatelia	obyvatelia obce
Indikátory monitoringu	Podiel transakčných typov služieb na celkovom počte základných verejných e-služieb
Riziká	-
Postup realizácie	1. vypracovanie projektovej dokumentácie a rozpočtu / 2. príprava žiadosti o NFP / 3. výber dodávateľa / 4. realizácia
Odhad nákladov	
Financovanie	obec, externé zdroje (dotácia)
Zmluvné podmienky	podľa výsledku verejného obstarávania
Poznámky	-

Názov A	
11.1.2 Tvorba základného SW na komunikáciu občan – samospráva – podnikateľské subjekty	
Súčasný stav	
Cieľ projektu	
Garant	obec Smolník
Kontaktná osoba garanta	starosta
Partneri garanta	
Začatie a ukončenie projektu	2022 - 2028
Väzba na cieľ	Efektívne investície do základnej infraštruktúry
Užívatelia	obyvatelia obce
Indikátory monitoringu	Výška investície
Riziká	-
Postup realizácie	1. vypracovanie projektovej dokumentácie a rozpočtu / 2. príprava žiadosti o NFP / 3. výber dodávateľa / 4. realizácia
Odhad nákladov	
Financovanie	obec, externé zdroje (dotácia)
Zmluvné podmienky	podľa výsledku verejného obstarávania
Poznámky	-

Názov A	
11.1.3 Zvýšenie dostupnosti signálu mobilných operátorov	
Súčasný stav	
Cieľ projektu	
Garant	obec Smolník

Kontaktná osoba garanta	starosta
Partneri garanta	
Začatie a ukončenie projektu	2022 - 2028
Väzba na cieľ	Efektívne investície do základnej infraštruktúry
Užívatelia	obyvatelia obce
Indikátory monitoringu	Zrealizované projekty
Riziká	-
Postup realizácie	1. vypracovanie projektovej dokumentácie a rozpočtu / 2. príprava žiadosti o NFP / 3. výber dodávateľa / 4. realizácia
Odhad nákladov	
Financovanie	obec, externé zdroje (dotácia)
Zmluvné podmienky	podľa výsledku verejného obstarávania
Poznámky	-

Názov A	
11.1.4 Rozšírenie Wi-Fi zón	
Súčasný stav	
Cieľ projektu	
Garant	obec Smolník
Kontaktná osoba garanta	starosta
Partneri garanta	
Začatie a ukončenie projektu	2022 - 2028
Väzba na cieľ	Efektívne investície do základnej infraštruktúry
Užívatelia	obyvatelia obce
Indikátory monitoringu	Zrealizované projekty
Riziká	-
Postup realizácie	1. vypracovanie projektovej dokumentácie a rozpočtu / 2. príprava žiadosti o NFP / 3. výber dodávateľa / 4. realizácia
Odhad nákladov	
Financovanie	obec, externé zdroje (dotácia)
Zmluvné podmienky	podľa výsledku verejného obstarávania
Poznámky	-

Názov A	
12.1.1 Realizácia kurzov v oblasti nových SW pre pracovníkov miestnej samosprávy	
Súčasný stav	
Cieľ projektu	
Garant	obec Smolník
Kontaktná osoba garanta	starosta
Partneri garanta	
Začatie a ukončenie projektu	2022 - 2028
Väzba na cieľ	Efektívne investície do základnej infraštruktúry
Užívatelia	obyvatelia obce
Indikátory monitoringu	Počet užívateľov podporených Projektov
Riziká	-
Postup realizácie	

Odhad nákladov	
Financovanie	obec
Zmluvné podmienky	
Poznámky	-

Názov A	
12.2.1 Realizácia kurzov na zvyšovanie vedomostí o internete	
Súčasný stav	
Cieľ projektu	
Garant	obec Smolník
Kontaktná osoba garanta	starosta
Partneri garanta	
Začatie a ukončenie projektu	2022 - 2028
Väzba na cieľ	Efektívne investície do základnej infraštruktúry
Užívatelia	obyvatelia obce
Indikátory monitoringu	Počet užívateľov podporených Projektov
Riziká	-
Postup realizácie	1. vypracovanie projektovej dokumentácie a rozpočtu / 2. príprava žiadosti o NFP / 3. výber dodávateľa / 4. realizácia
Odhad nákladov	
Financovanie	obec, externé zdroje (dotácia)
Zmluvné podmienky	podľa výsledku verejného obstarávania
Poznámky	-

Názov B	
13.1.1 Zabezpečenie terénnej sociálnej služby	
Súčasný stav	
Cieľ projektu	
Garant	obec Smolník
Kontaktná osoba garanta	starosta
Partneri garanta	
Začatie a ukončenie projektu	2022 - 2028
Väzba na cieľ	Podpora kultúrno – spoločenského života a sociálnych služieb
Užívatelia	obyvatelia obce
Indikátory monitoringu	Nárast kapacity rozšírenej infraštruktúry poskytovateľov terénnej sociálnych služieb
Riziká	-
Postup realizácie	1. vypracovanie projektovej dokumentácie a rozpočtu / 2. príprava žiadosti o NFP / 3. výber dodávateľa / 4. realizácia
Odhad nákladov	
Financovanie	obec, externé zdroje (dotácia)
Zmluvné podmienky	podľa výsledku verejného obstarávania
Poznámky	-

Názov B	
13.1.2 Zabezpečenie sociálnych služieb	
Súčasný stav	

Cieľ projektu	
Garant	obec Smolník
Kontaktná osoba garanta	starosta
Partneri garanta	
Začatie a ukončenie projektu	2022 - 2028
Väzba na cieľ	Podpora kultúrno – spoločenského života a sociálnych služieb
Užívatelia	obyvatelia obce
Indikátory monitoringu	Nárast kapacity rozšírenej infraštruktúry poskytovateľov sociálnych služieb
Riziká	–
Postup realizácie	1. vypracovanie projektovej dokumentácie a rozpočtu / 2. príprava žiadosti o NFP / 3. výber dodávateľa / 4. realizácia
Odhad nákladov	
Financovanie	obec, externé zdroje (dotácia)
Zmluvné podmienky	podľa výsledku verejného obstarávania
Poznámky	-

Názov B	
13.1.4 Obnova, rekonštrukcia domu seniorov	
Súčasný stav	
Cieľ projektu	
Garant	obec Smolník
Kontaktná osoba garanta	starosta
Partneri garanta	
Začatie a ukončenie projektu	2022 - 2028
Väzba na cieľ	Podpora kultúrno – spoločenského života a sociálnych služieb
Užívatelia	obyvatelia obce
Indikátory monitoringu	Zrealizované projekty
Riziká	–
Postup realizácie	1. vypracovanie projektovej dokumentácie a rozpočtu / 2. príprava žiadosti o NFP / 3. výber dodávateľa / 4. realizácia
Odhad nákladov	
Financovanie	obec, externé zdroje (dotácia)
Zmluvné podmienky	podľa výsledku verejného obstarávania
Poznámky	-

Názov B	
13.1.5 Zriadenie obecného sociálneho podniku - výroba a služby	
Súčasný stav	
Cieľ projektu	
Garant	obec Smolník
Kontaktná osoba garanta	starosta
Partneri garanta	
Začatie a ukončenie projektu	2022 - 2028
Väzba na cieľ	Podpora kultúrno – spoločenského života a sociálnych služieb
Užívatelia	obyvatelia obce
Indikátory monitoringu	Počet vytvorených pracovných miest
Riziká	–

Postup realizácie	1. vypracovanie projektovej dokumentácie a rozpočtu / 2. príprava žiadosti o NFP / 3. výber dodávateľa / 4. realizácia
Odhad nákladov	
Financovanie	obec, externé zdroje (dotácia)
Zmluvné podmienky	podľa výsledku verejného obstarávania
Poznámky	-

Názov B	
13.1.6 Sociálne bývanie nízkeho štandardu	
Súčasný stav	
Cieľ projektu	
Garant	obec Smolník
Kontaktná osoba garanta	starosta
Partneri garanta	
Začatie a ukončenie projektu	2022 - 2028
Väzba na cieľ	Podpora kultúrno – spoločenského života a sociálnych služieb
Užívatelia	obyvatelia obce
Indikátory monitoringu	Počet bytových jednotiek
Riziká	-
Postup realizácie	1. vypracovanie projektovej dokumentácie a rozpočtu / 2. príprava žiadosti o NFP / 3. výber dodávateľa / 4. realizácia
Odhad nákladov	
Financovanie	obec, externé zdroje (dotácia)
Zmluvné podmienky	podľa výsledku verejného obstarávania
Poznámky	-

Názov B	
14.1.1 Zabezpečenie personálnych kapacít	
Súčasný stav	
Cieľ projektu	
Garant	obec Smolník
Kontaktná osoba garanta	starosta
Partneri garanta	
Začatie a ukončenie projektu	2022 - 2028
Väzba na cieľ	Podpora kultúrno – spoločenského života a sociálnych služieb
Užívatelia	obyvatelia obce
Indikátory monitoringu	Výška investície
Riziká	-
Postup realizácie	1. vypracovanie projektovej dokumentácie a rozpočtu / 2. príprava žiadosti o NFP / 3. výber dodávateľa / 4. realizácia
Odhad nákladov	
Financovanie	obec, externé zdroje (dotácia)
Zmluvné podmienky	podľa výsledku verejného obstarávania
Poznámky	-

Názov B

14.1.2 Zabezpečenie priestorov	
Súčasný stav	
Cieľ projektu	
Garant	obec Smolník
Kontaktná osoba garanta	starosta
Partneri garanta	
Začatie a ukončenie projektu	2022 - 2028
Väzba na cieľ	Podpora kultúrno – spoločenského života a sociálnych služieb
Užívatelia	obyvatelia obce
Indikátory monitoringu	Počet vytvorených priestorov
Riziká	–
Postup realizácie	1. vypracovanie projektovej dokumentácie a rozpočtu / 2. príprava žiadosti o NFP / 3. výber dodávateľa / 4. realizácia
Odhad nákladov	
Financovanie	obec, externé zdroje (dotácia)
Zmluvné podmienky	podľa výsledku verejného obstarávania
Poznámky	-

Názov B	
15.1.1 Rekonštrukcia interiérov ZŠ, MŠ	
Súčasný stav	
Cieľ projektu	
Garant	obec Smolník
Kontaktná osoba garanta	starosta
Partneri garanta	
Začatie a ukončenie projektu	2022 - 2028
Väzba na cieľ	Podpora kultúrno – spoločenského života a sociálnych služieb
Užívatelia	obyvatelia obce
Indikátory monitoringu	Podlahová plocha nových/zrekonštruovaných verejných budov
Riziká	–
Postup realizácie	1. vypracovanie projektovej dokumentácie a rozpočtu / 2. príprava žiadosti o NFP / 3. výber dodávateľa / 4. realizácia
Odhad nákladov	
Financovanie	obec, externé zdroje (dotácia)
Zmluvné podmienky	podľa výsledku verejného obstarávania
Poznámky	-

Názov B	
15.1.2 Modernizácia vnútorného vybavenia ZŠ, MŠ	
Súčasný stav	
Cieľ projektu	
Garant	obec Smolník
Kontaktná osoba garanta	starosta
Partneri garanta	
Začatie a ukončenie projektu	2022 - 2028
Väzba na cieľ	Podpora kultúrno – spoločenského života a sociálnych služieb
Užívatelia	obyvatelia obce

Indikátory monitoringu	Podlahová plocha nových/zrekonštruovaných verejných budov
Riziká	-
Postup realizácie	1. vypracovanie projektovej dokumentácie a rozpočtu / 2. príprava žiadosti o NFP / 3. výber dodávateľa / 4. realizácia
Odhad nákladov	
Financovanie	obec, externé zdroje (dotácia)
Zmluvné podmienky	podľa výsledku verejného obstarávania
Poznámky	-

Názov B	
15.1.3 Revitalizácia okolia ZŠ, MŠ	
Súčasný stav	
Cieľ projektu	
Garant	obec Smolník
Kontaktná osoba garanta	starosta
Partneri garanta	
Začatie a ukončenie projektu	2022 - 2028
Väzba na cieľ	Podpora kultúrno – spoločenského života a sociálnych služieb
Užívatelia	obyvatelia obce
Indikátory monitoringu	Výška investície
Riziká	-
Postup realizácie	1. vypracovanie projektovej dokumentácie a rozpočtu / 2. príprava žiadosti o NFP / 3. výber dodávateľa / 4. realizácia
Odhad nákladov	
Financovanie	obec, externé zdroje (dotácia)
Zmluvné podmienky	podľa výsledku verejného obstarávania
Poznámky	-

Názov B	
15.1.4 Zníženie energetickej náročnosti ZŠ, MŠ - LED technológie	
Súčasný stav	
Cieľ projektu	
Garant	obec Smolník
Kontaktná osoba garanta	starosta
Partneri garanta	
Začatie a ukončenie projektu	2022 - 2028
Väzba na cieľ	Podpora kultúrno – spoločenského života a sociálnych služieb
Užívatelia	obyvatelia obce
Indikátory monitoringu	Zrealizované projekty
Riziká	-
Postup realizácie	1. vypracovanie projektovej dokumentácie a rozpočtu / 2. príprava žiadosti o NFP / 3. výber dodávateľa / 4. realizácia
Odhad nákladov	
Financovanie	obec, externé zdroje (dotácia)
Zmluvné podmienky	podľa výsledku verejného obstarávania
Poznámky	-

Názov B	
15.1.5 Rekonštrukcia školského ihriska	
Súčasný stav	
Cieľ projektu	
Garant	obec Smolník
Kontaktná osoba garanta	starosta
Partneri garanta	
Začatie a ukončenie projektu	2022 - 2028
Väzba na cieľ	Podpora kultúrno – spoločenského života a sociálnych služieb
Užívatelia	obyvatelia obce
Indikátory monitoringu	Zrealizované projekty
Riziká	–
Postup realizácie	1. vypracovanie projektovej dokumentácie a rozpočtu / 2. príprava žiadosti o NFP / 3. výber dodávateľa / 4. realizácia
Odhad nákladov	
Financovanie	obec, externé zdroje (dotácia)
Zmluvné podmienky	podľa výsledku verejného obstarávania
Poznámky	-

Názov B	
16.1.2 Multifunkčné ihrisko	
Súčasný stav	
Cieľ projektu	
Garant	obec Smolník
Kontaktná osoba garanta	starosta
Partneri garanta	
Začatie a ukončenie projektu	2022 - 2028
Väzba na cieľ	Podpora kultúrno – spoločenského života a sociálnych služieb
Užívatelia	obyvatelia obce
Indikátory monitoringu	Počet vybudovaných/ zrekonštruovaných ihrísk
Riziká	–
Postup realizácie	1. vypracovanie projektovej dokumentácie a rozpočtu / 2. príprava žiadosti o NFP / 3. výber dodávateľa / 4. realizácia
Odhad nákladov	
Financovanie	obec, externé zdroje (dotácia)
Zmluvné podmienky	podľa výsledku verejného obstarávania
Poznámky	-

Názov B	
16.1.3 Workout ihrisko (exteriérový fitness)	
Súčasný stav	
Cieľ projektu	
Garant	obec Smolník
Kontaktná osoba garanta	starosta
Partneri garanta	
Začatie a ukončenie projektu	2022 - 2028
Väzba na cieľ	Podpora kultúrno – spoločenského života a sociálnych služieb

Užívatelia	obyvatelia obce
Indikátory monitoringu	Počet vybudovaných/ zrekonštruovaných ihrísk
Riziká	–
Postup realizácie	1. vypracovanie projektovej dokumentácie a rozpočtu / 2. príprava žiadosti o NFP / 3. výber dodávateľa / 4. realizácia
Odhad nákladov	
Financovanie	obec, externé zdroje (dotácia)
Zmluvné podmienky	podľa výsledku verejného obstarávania
Poznámky	-

Názov B	
17.1.2 Rekonštrukcia a revitalizácia budovy pre kultúrne účely	
Súčasný stav	
Cieľ projektu	
Garant	obec Smolník
Kontaktná osoba garanta	starosta
Partneri garanta	
Začatie a ukončenie projektu	2022 - 2028
Väzba na cieľ	Podpora kultúrno – spoločenského života a sociálnych služieb
Užívatelia	obyvatelia obce
Indikátory monitoringu	Plocha zrekonštruovaných verejných priestranstiev
Riziká	–
Postup realizácie	1. vypracovanie projektovej dokumentácie a rozpočtu / 2. príprava žiadosti o NFP / 3. výber dodávateľa / 4. realizácia
Odhad nákladov	
Financovanie	obec, externé zdroje (dotácia)
Zmluvné podmienky	podľa výsledku verejného obstarávania
Poznámky	-

Názov B	
17.1.3 Modernizácia vybavenia obecnej knižnice – obnova hardvéru a softvéru, zvýšenie počtu bodov pripojenia na internet pre účely čítárne	
Súčasný stav	
Cieľ projektu	
Garant	obec Smolník
Kontaktná osoba garanta	starosta
Partneri garanta	
Začatie a ukončenie projektu	2022 - 2028
Väzba na cieľ	Podpora kultúrno – spoločenského života a sociálnych služieb
Užívatelia	obyvatelia obce
Indikátory monitoringu	Výška investície
Riziká	–
Postup realizácie	1. vypracovanie projektovej dokumentácie a rozpočtu / 2. príprava žiadosti o NFP / 3. výber dodávateľa / 4. realizácia
Odhad nákladov	
Financovanie	obec, externé zdroje (dotácia)
Zmluvné podmienky	podľa výsledku verejného obstarávania

Poznámky	-
----------	---

Názov B	
17.1.4 Obnova Kina	
Súčasný stav	
Cieľ projektu	
Garant	obec Smolník
Kontaktná osoba garanta	starosta
Partneri garanta	
Začatie a ukončenie projektu	2022 - 2028
Väzba na cieľ	Podpora kultúrno – spoločenského života a sociálnych služieb
Užívatelia	obyvatelia obce
Indikátory monitoringu	Výška investície
Riziká	-
Postup realizácie	1. vypracovanie projektovej dokumentácie a rozpočtu / 2. príprava žiadosti o NFP / 3. výber dodávateľa / 4. realizácia
Odhad nákladov	
Financovanie	obec, externé zdroje (dotácia)
Zmluvné podmienky	podľa výsledku verejného obstarávania
Poznámky	-

Názov B	
17.2.2 Rekonštrukcia objektov	
Súčasný stav	
Cieľ projektu	
Garant	obec Smolník
Kontaktná osoba garanta	starosta
Partneri garanta	
Začatie a ukončenie projektu	2022 - 2028
Väzba na cieľ	Podpora kultúrno – spoločenského života a sociálnych služieb
Užívatelia	obyvatelia obce
Indikátory monitoringu	Počet vybudovaných/zrekonštruovaných kultúrnych objektov
Riziká	-
Postup realizácie	1. vypracovanie projektovej dokumentácie a rozpočtu / 2. príprava žiadosti o NFP / 3. výber dodávateľa / 4. realizácia
Odhad nákladov	
Financovanie	obec, externé zdroje (dotácia)
Zmluvné podmienky	podľa výsledku verejného obstarávania
Poznámky	-

Názov B	
17.3.1 Organizovanie kultúrnych podujatí v obci	
Súčasný stav	
Cieľ projektu	
Garant	obec Smolník
Kontaktná osoba garanta	starosta

Partneri garanta	
Začatie a ukončenie projektu	2022 - 2028
Väzba na cieľ	Podpora kultúrno – spoločenského života a sociálnych služieb
Užívatelia	obyvatelia obce
Indikátory monitoringu	Počet organizovaných podujatí
Riziká	–
Postup realizácie	1. vypracovanie projektovej dokumentácie a rozpočtu / 2. príprava žiadosti o NFP / 3. výber dodávateľa / 4. realizácia
Odhad nákladov	
Financovanie	obec, externé zdroje (dotácia)
Zmluvné podmienky	podľa výsledku verejného obstarávania
Poznámky	-

Názov C	
19.1.1 Zvýšiť environmentálneho povedomie ľudí	
Súčasný stav	
Cieľ projektu	
Garant	obec Smolník
Kontaktná osoba garanta	starosta
Partneri garanta	
Začatie a ukončenie projektu	2022 - 2028
Väzba na cieľ	Podpora kultúrno – spoločenského života a sociálnych služieb
Užívatelia	obyvatelia obce
Indikátory monitoringu	Miera recyklácie komunálneho odpadu
Riziká	–
Postup realizácie	
Odhad nákladov	
Financovanie	obec, externé zdroje (dotácia)
Zmluvné podmienky	podľa výsledku verejného obstarávania
Poznámky	-

Názov C	
19.1.2 Zber nebezpečných odpadov	
Súčasný stav	
Cieľ projektu	
Garant	obec Smolník
Kontaktná osoba garanta	starosta
Partneri garanta	
Začatie a ukončenie projektu	2022 - 2028
Väzba na cieľ	Udržateľný rozvoj a tvorba zelenej infraštruktúry
Užívatelia	obyvatelia obce
Indikátory monitoringu	Miera recyklácie komunálneho odpadu
Riziká	–
Postup realizácie	1. vypracovanie projektovej dokumentácie a rozpočtu / 2. príprava žiadosti o NFP / 3. výber dodávateľa / 4. realizácia
Odhad nákladov	

Financovanie	obec, externé zdroje (dotácia)
Zmluvné podmienky	podľa výsledku verejného obstarávania
Poznámky	-

Názov C	
19.2.1 Zabezpečiť požadované podmienky pre realizáciu separovaného zberu	
Súčasný stav	
Cieľ projektu	
Garant	obec Smolník
Kontaktná osoba garanta	starosta
Partneri garanta	
Začatie a ukončenie projektu	2022 - 2028
Väzba na cieľ	Udržateľný rozvoj a tvorba zelenej infraštruktúry
Užívatelia	obyvatelia obce
Indikátory monitoringu	Miera recyklácie komunálneho odpadu
Riziká	-
Postup realizácie	1. vypracovanie projektovej dokumentácie a rozpočtu / 2. príprava žiadosti o NFP / 3. výber dodávateľa / 4. realizácia
Odhad nákladov	
Financovanie	obec, externé zdroje (dotácia)
Zmluvné podmienky	podľa výsledku verejného obstarávania
Poznámky	-

Názov C	
19.2.2 Zabezpečenie nádob pre separovaný zber	
Súčasný stav	
Cieľ projektu	
Garant	obec Smolník
Kontaktná osoba garanta	starosta
Partneri garanta	
Začatie a ukončenie projektu	2022 - 2028
Väzba na cieľ	Udržateľný rozvoj a tvorba zelenej infraštruktúry
Užívatelia	obyvatelia obce
Indikátory monitoringu	Miera recyklácie komunálneho odpadu
Riziká	-
Postup realizácie	1. vypracovanie projektovej dokumentácie a rozpočtu / 2. príprava žiadosti o NFP / 3. výber dodávateľa / 4. realizácia
Odhad nákladov	
Financovanie	obec, externé zdroje (dotácia)
Zmluvné podmienky	podľa výsledku verejného obstarávania
Poznámky	-

Názov C	
19.2.3 Technické vybavenie zberného dvoora	
Súčasný stav	
Cieľ projektu	

Garant	obec Smolník
Kontaktná osoba garanta	starosta
Partneri garanta	
Začatie a ukončenie projektu	2022 - 2028
Väzba na cieľ	Počet zakúpenej techniky
Užívatelia	obyvatelia obce
Indikátory monitoringu	Miera recyklácie komunálneho odpadu
Riziká	-
Postup realizácie	1. vypracovanie projektovej dokumentácie a rozpočtu / 2. príprava žiadosti o NFP / 3. výber dodávateľa / 4. realizácia
Odhad nákladov	
Financovanie	obec, externé zdroje (dotácia)
Zmluvné podmienky	podľa výsledku verejného obstarávania
Poznámky	-

Názov C	
19.3.1 Revitalizácia a sanácia čiernych skládok	
Súčasný stav	
Cieľ projektu	
Garant	obec Smolník
Kontaktná osoba garanta	starosta
Partneri garanta	
Začatie a ukončenie projektu	2022 - 2028
Väzba na cieľ	Udržateľný rozvoj a tvorba zelenej infraštruktúry
Užívatelia	obyvatelia obce
Indikátory monitoringu	Likvidácia čiernych skládok v obci
Riziká	-
Postup realizácie	
Odhad nákladov	
Financovanie	obec
Zmluvné podmienky	
Poznámky	-

Názov C	
19.4.2 Rozšírenie komunitnej kompostárne	
Súčasný stav	
Cieľ projektu	
Garant	obec Smolník
Kontaktná osoba garanta	starosta
Partneri garanta	
Začatie a ukončenie projektu	2022 - 2028
Väzba na cieľ	Udržateľný rozvoj a tvorba zelenej infraštruktúry
Užívatelia	obyvatelia obce
Indikátory monitoringu	Zvýšenie kapacity zariadení na triedenie odpadov
Riziká	-
Postup realizácie	1. vypracovanie projektovej dokumentácie a rozpočtu / 2. príprava žiadosti o NFP / 3. výber

dodávateľa / 4. realizácia	
Odhad nákladov	
Financovanie	obec, externé zdroje (dotácia)
Zmluvné podmienky	podľa výsledku verejného obstarávania
Poznámky	-

Názov C	
19.4.3 Technické vybavenie	
Súčasný stav	
Cieľ projektu	
Garant	obec Smolník
Kontaktná osoba garanta	starosta
Partneri garanta	
Začatie a ukončenie projektu	2022 - 2028
Väzba na cieľ	Udržateľný rozvoj a tvorba zelenej infraštruktúry
Užívatelia	obyvatelia obce
Indikátory monitoringu	Počet zakúpenej techniky
Riziká	-
Postup realizácie	1. vypracovanie projektovej dokumentácie a rozpočtu / 2. príprava žiadosti o NFP / 3. výber dodávateľa / 4. realizácia
Odhad nákladov	
Financovanie	obec, externé zdroje (dotácia)
Zmluvné podmienky	podľa výsledku verejného obstarávania
Poznámky	-

Názov C	
19.5.1 Zabezpečiť výstavbu splaškovej kanalizácie pokrývajúcej zastavané územie obce vrátane navrhovaných funkčných plôch	
Súčasný stav	
Cieľ projektu	
Garant	obec Smolník
Kontaktná osoba garanta	starosta
Partneri garanta	
Začatie a ukončenie projektu	2022 - 2028
Väzba na cieľ	Udržateľný rozvoj a tvorba zelenej infraštruktúry
Užívatelia	obyvatelia obce
Indikátory monitoringu	Dĺžka vybudovanej/zrekonštruovanej kanalizačnej siete
Riziká	-
Postup realizácie	1. vypracovanie projektovej dokumentácie a rozpočtu / 2. príprava žiadosti o NFP / 3. výber dodávateľa / 4. realizácia
Odhad nákladov	
Financovanie	obec, externé zdroje (dotácia)
Zmluvné podmienky	podľa výsledku verejného obstarávania
Poznámky	-

Názov C	
19.5.2 Zrealizovať čistiareň odpadových vôd (ČOV)	

Súčasný stav	
Cieľ projektu	
Garant	obec Smolník
Kontaktná osoba garanta	starosta
Partneri garanta	
Začatie a ukončenie projektu	2022 - 2028
Väzba na cieľ	Udržateľný rozvoj a tvorba zelenej infraštruktúry
Užívatelia	obyvatelia obce
Indikátory monitoringu	Zrealizované projekty
Riziká	-
Postup realizácie	1. vypracovanie projektovej dokumentácie a rozpočtu / 2. príprava žiadosti o NFP / 3. výber dodávateľa / 4. realizácia
Odhad nákladov	
Financovanie	obec, externé zdroje (dotácia)
Zmluvné podmienky	podľa výsledku verejného obstarávania
Poznámky	-

Názov C	
19.6.2 Revitalizácia odvodňovacích kanálov na zber povrchovej vody	
Súčasný stav	
Cieľ projektu	
Garant	obec Smolník
Kontaktná osoba garanta	starosta
Partneri garanta	
Začatie a ukončenie projektu	2022 - 2028
Väzba na cieľ	Udržateľný rozvoj a tvorba zelenej infraštruktúry
Užívatelia	obyvatelia obce
Indikátory monitoringu	Dĺžka vybudovanej/zrekonštruovanej dažďovej kanalizačnej siete
Riziká	-
Postup realizácie	1. vypracovanie projektovej dokumentácie a rozpočtu / 2. príprava žiadosti o NFP / 3. výber dodávateľa / 4. realizácia
Odhad nákladov	
Financovanie	obec, externé zdroje (dotácia)
Zmluvné podmienky	podľa výsledku verejného obstarávania
Poznámky	-

Názov C	
19.6.3 Pozdĺž preložiek ciest II. triedy vybudovať dažďovú kanalizáciu zaústenú do vodných tokov	
Súčasný stav	
Cieľ projektu	
Garant	obec Smolník
Kontaktná osoba garanta	starosta
Partneri garanta	
Začatie a ukončenie projektu	2022 - 2028
Väzba na cieľ	Udržateľný rozvoj a tvorba zelenej infraštruktúry
Užívatelia	obyvatelia obce
Indikátory monitoringu	Dĺžka vybudovanej/zrekonštruovanej dažďovej kanalizačnej siete

Riziká	-
Postup realizácie	1. vypracovanie projektovej dokumentácie a rozpočtu / 2. príprava žiadosti o NFP / 3. výber dodávateľa / 4. realizácia
Odhad nákladov	
Financovanie	obec, externé zdroje (dotácia)
Zmluvné podmienky	podľa výsledku verejného obstarávania
Poznámky	-

Názov	
21.1.2 Revitalizácia protizáplavových opatrení na miestnych tokoch	
Súčasný stav	
Cieľ projektu	
Garant	obec Smolník
Kontaktná osoba garanta	starosta
Partneri garanta	
Začatie a ukončenie projektu	2022 - 2028
Väzba na cieľ	Udržateľný rozvoj a tvorba zelenej infraštruktúry
Užívatelia	obyvatelia obce
Indikátory monitoringu	Realizácia protipovodňových opatrení (regulačné, vodozadržné) - rozloha územia, pre ktoré sa zabezpečí prevencia realizáciou príslušných opatrení
Riziká	-
Postup realizácie	1. vypracovanie projektovej dokumentácie a rozpočtu / 2. príprava žiadosti o NFP / 3. výber dodávateľa / 4. realizácia
Odhad nákladov	
Financovanie	obec, externé zdroje (dotácia)
Zmluvné podmienky	podľa výsledku verejného obstarávania
Poznámky	-

Názov	
21.1.3 Revitalizácia protizáplavových opatrení z banských šácht	
Súčasný stav	
Cieľ projektu	
Garant	obec Smolník
Kontaktná osoba garanta	starosta
Partneri garanta	
Začatie a ukončenie projektu	2022 - 2028
Väzba na cieľ	Udržateľný rozvoj a tvorba zelenej infraštruktúry
Užívatelia	obyvatelia obce
Indikátory monitoringu	Realizácia protipovodňových opatrení (regulačné, vodozadržné) - rozloha územia, pre ktoré sa zabezpečí prevencia realizáciou príslušných opatrení
Riziká	-
Postup realizácie	1. vypracovanie projektovej dokumentácie a rozpočtu / 2. príprava žiadosti o NFP / 3. výber dodávateľa / 4. realizácia
Odhad nákladov	
Financovanie	obec, externé zdroje (dotácia)
Zmluvné podmienky	podľa výsledku verejného obstarávania
Poznámky	-

Názov	
21.1.4 Výstavba retenčných jazierok na zachytenie prívalových vôd v mierne strmých polohách vodných tokov	
Súčasný stav	
Cieľ projektu	
Garant	obec Smolník
Kontaktná osoba garanta	starosta
Partneri garanta	
Začatie a ukončenie projektu	2022 - 2028
Väzba na cieľ	Udržateľný rozvoj a tvorba zelenej infraštruktúry
Užívatelia	obyvatelia obce
Indikátory monitoringu	Realizácia protipovodňových opatrení (regulačné, vodozádržné) - rozloha územia, pre ktoré sa zabezpečí prevencia realizáciou príslušných opatrení
Riziká	-
Postup realizácie	1. vypracovanie projektovej dokumentácie a rozpočtu / 2. príprava žiadosti o NFP / 3. výber dodávateľa / 4. realizácia
Odhad nákladov	
Financovanie	obec, externé zdroje (dotácia)
Zmluvné podmienky	podľa výsledku verejného obstarávania
Poznámky	-

Názov	
21.1.5 Výsadba protierozívnej zelene na zadržanie vody v území a pod.	
Súčasný stav	
Cieľ projektu	
Garant	obec Smolník
Kontaktná osoba garanta	starosta
Partneri garanta	
Začatie a ukončenie projektu	2022 - 2028
Väzba na cieľ	Udržateľný rozvoj a tvorba zelenej infraštruktúry
Užívatelia	obyvatelia obce
Indikátory monitoringu	Realizácia protipovodňových opatrení (regulačné, vodozádržné) - rozloha územia, pre ktoré sa zabezpečí prevencia realizáciou príslušných opatrení
Riziká	-
Postup realizácie	1. vypracovanie projektovej dokumentácie a rozpočtu / 2. príprava žiadosti o NFP / 3. výber dodávateľa / 4. realizácia
Odhad nákladov	
Financovanie	obec, externé zdroje (dotácia)
Zmluvné podmienky	podľa výsledku verejného obstarávania
Poznámky	-

Názov	
21.2.2 Revitalizácia a vyčistenie koryta Smolníckeho potoka	
Súčasný stav	
Cieľ projektu	
Garant	obec Smolník

Kontaktná osoba garanta	starosta
Partneri garanta	
Začatie a ukončenie projektu	2022 - 2028
Väzba na cieľ	Udržateľný rozvoj a tvorba zelenej infraštruktúry
Užívatelia	obyvatelia obce
Indikátory monitoringu	Dĺžka regulovaného toku
Riziká	-
Postup realizácie	1. vypracovanie projektovej dokumentácie a rozpočtu / 2. príprava žiadosti o NFP / 3. výber dodávateľa / 4. realizácia
Odhad nákladov	
Financovanie	obec, externé zdroje (dotácia)
Zmluvné podmienky	podľa výsledku verejného obstarávania
Poznámky	-

Názov C	
22.1.2 Na rizikových lokalitách vysadiť pásy protieróznej krovínovej vegetácie	
Súčasný stav	
Cieľ projektu	
Garant	obec Smolník
Kontaktná osoba garanta	starosta
Partneri garanta	
Začatie a ukončenie projektu	2022 - 2028
Väzba na cieľ	Udržateľný rozvoj a tvorba zelenej infraštruktúry
Užívatelia	obyvatelia obce
Indikátory monitoringu	Celková plocha s realizovanými opatreniami
Riziká	-
Postup realizácie	1. vypracovanie projektovej dokumentácie a rozpočtu / 2. príprava žiadosti o NFP / 3. výber dodávateľa / 4. realizácia
Odhad nákladov	
Financovanie	obec, externé zdroje (dotácia)
Zmluvné podmienky	podľa výsledku verejného obstarávania
Poznámky	-

Názov C	
22.2.2 Vysadiť izolačnú zeleň vzhľadom na zníženie negatívnych účinkov zo živočíšnej výroby na obytné územie	
Súčasný stav	
Cieľ projektu	
Garant	obec Smolník
Kontaktná osoba garanta	starosta
Partneri garanta	
Začatie a ukončenie projektu	2022 - 2028
Väzba na cieľ	Udržateľný rozvoj a tvorba zelenej infraštruktúry
Užívatelia	obyvatelia obce
Indikátory monitoringu	Tvorba zelenej infraštruktúry
Riziká	-
Postup realizácie	1. vypracovanie projektovej dokumentácie a rozpočtu / 2. príprava žiadosti o NFP / 3. výber dodávateľa / 4. realizácia

Odhad nákladov	
Financovanie	obec, externé zdroje (dotácia)
Zmluvné podmienky	podľa výsledku verejného obstarávania
Poznámky	-

Názov C	
22.2.3 Výsadba a údržba oddychových zón	
Súčasný stav	
Cieľ projektu	
Garant	obec Smolník
Kontaktná osoba garanta	starosta
Partneri garanta	
Začatie a ukončenie projektu	2022 - 2028
Väzba na cieľ	Udržateľný rozvoj a tvorba zelenej infraštruktúry
Užívatelia	obyvatelia obce
Indikátory monitoringu	Tvorba zelenej infraštruktúry
Riziká	-
Postup realizácie	1. vypracovanie projektovej dokumentácie a rozpočtu / 2. príprava žiadosti o NFP / 3. výber dodávateľa / 4. realizácia
Odhad nákladov	
Financovanie	obec, externé zdroje (dotácia)
Zmluvné podmienky	podľa výsledku verejného obstarávania
Poznámky	-

Názov C	
22.2.4 Revitalizácia námestia	
Súčasný stav	
Cieľ projektu	
Garant	obec Smolník
Kontaktná osoba garanta	starosta
Partneri garanta	
Začatie a ukončenie projektu	2022 - 2028
Väzba na cieľ	Udržateľný rozvoj a tvorba zelenej infraštruktúry
Užívatelia	obyvatelia obce
Indikátory monitoringu	Tvorba zelenej infraštruktúry
Riziká	-
Postup realizácie	1. vypracovanie projektovej dokumentácie a rozpočtu / 2. príprava žiadosti o NFP / 3. výber dodávateľa / 4. realizácia
Odhad nákladov	
Financovanie	obec, externé zdroje (dotácia)
Zmluvné podmienky	podľa výsledku verejného obstarávania
Poznámky	-

Názov C	
22.2.5 Údržba oddychových zón - zakúpenie RIDERY – kosačka so sediacou obsluhou	
Súčasný stav	

Cieľ projektu	
Garant	obec Smolník
Kontaktná osoba garanta	starosta
Partneri garanta	
Začatie a ukončenie projektu	2022 - 2028
Väzba na cieľ	Udržateľný rozvoj a tvorba zelenej infraštruktúry
Užívatelia	obyvatelia obce
Indikátory monitoringu	Tvorba zelenej infraštruktúry
Riziká	-
Postup realizácie	1. vypracovanie projektovej dokumentácie a rozpočtu / 2. príprava žiadosti o NFP / 3. výber dodávateľa / 4. realizácia
Odhad nákladov	
Financovanie	obec, externé zdroje (dotácia)
Zmluvné podmienky	podľa výsledku verejného obstarávania
Poznámky	-

Názov C 23.1	
23.1.1 Prieskum, sanácia a monitorovanie environmentálnych zátiaží	
Súčasný stav	
Cieľ projektu	
Garant	obec Helcmanovce
Kontaktná osoba garanta	starosta
Partneri garanta	
Začatie a ukončenie projektu	2022 - 2028
Väzba na cieľ	Udržateľný rozvoj a tvorba zelenej infraštruktúry
Užívatelia	obyvatelia obce
Indikátory monitoringu	Celková plocha s realizovanými opatreniami
Riziká	-
Postup realizácie	1. vypracovanie projektovej dokumentácie a rozpočtu / 2. príprava žiadosti o NFP / 3. výber dodávateľa / 4. realizácia
Odhad nákladov	
Financovanie	obec, externé zdroje (dotácia)
Zmluvné podmienky	podľa výsledku verejného obstarávania
Poznámky	-

4 REALIZAČNÁ ČASŤ

Realizačná časť programu rozvoja nadväzuje na programovú časť a spolu s finančnou časťou predstavujú implementačnú časť programového dokumentu. Obsahuje opis organizačného a inštitucionálneho zabezpečenia realizácie, opis komunikačnej stratégie vo vzťahu k jednotlivým cieľovým skupinám, opis systému monitorovania a hodnotenia plnenia programového dokumentu vo väzbe na merateľné ukazovatele stanovené v programovej časti

4.1 Inštitucionálne a organizačné zabezpečenie PHRSR

Organizačné zabezpečenie

Realizácia programu je činnosťou samosprávy a obec ju vykonáva prostredníctvom svojich orgánov (obecné zastupiteľstvo, starosta). Samospráva jedenkrát ročne získa a spracuje pripomienky partnerov, úradu, poslancov a verejnosti do leta v čase začiatku prípravy rozpočtu na ďalší rok. V pláne komunikácie je táto činnosť naplánovaná do termínu september príslušného roku, kedy bude predložené hodnotenie program za predchádzajúci rok aj jeho prípadná aktualizácia na ďalšie roky.

Obecné zastupiteľstvo

Najvyšším orgánom obce je obecné zastupiteľstvo. Vo vzťahu k realizácii programu zastupiteľstvo berie na vedomie návrh strategickej časti dokumentu, schvaľuje celý dokument a každoročne schvaľuje vyhodnotenie jeho plnenia. Zastupiteľstvo taktiež schvaľuje spolufinancovanie jednotlivých projektov financovaných z doplnkových zdrojov financovania a z prostriedkov rozpočtu obce. Zastupiteľstvo v rámci hodnotenia programu schvaľuje každoročne hodnotiace a monitorovacie správy, rozhoduje o zmenách a aktualizácii programu. Zastupiteľstvo vo svojich uzneseniach týkajúcich sa hodnotenia programu v prípade nutnosti korekcií rozdeľuje jednotlivé priority programu a akčného plánu medzi existujúce komisie OcZ, ktoré sa zaoberajú monitorovaním a hodnotením ich realizácie.

Starosta

Najvyšším výkonným orgánom obce a jeho predstaviteľom je starosta obce. Rozhoduje vo všetkých veciach správy obce, ktoré nie sú zákonom alebo štatútom vyhradené zastupiteľstvu. Vo vzťahu k realizácii programu starosta riadi proces realizácie, na programovej úrovni podpisuje uznesenie obecného zastupiteľstva o strategickej časti dokumentu, schválenie celého dokumentu, vykonáva uznesenia a zastupuje obec vo vzťahu k štátnym orgánom, k právnickým a fyzickým osobám.

Inštitucionálne zabezpečenie

Inštitucionálne a administratívne zabezpečuje veci zastupiteľstva a starostu, ako aj orgánov zriadených obecným zastupiteľstvom, obecný úrad. Okrem prípadov, kedy budú prijímateľmi projektov iné subjekty v plnom rozsahu zabezpečuje administráciu a procesy komunikácie, hodnotenia a monitorovania projektov i samotného programu.

4.2 Postup realizácie PHRSR

Realizácia rozvojovej stratégie obce Smolník je stanovená počas platnosti PHRSR do roku 2028 a zabezpečovaná v niekoľkých základných oblastiach:

Doplňanie PHRSR (v zmysle platnej metodiky PHRSR a jej aktualizácií) - v zmysle platnej metodiky sú predpísané časti, ktoré má rozvojová stratégia obce povinne obsahovať. Počas spracovania PHRSR neboli k dispozícii všetky metodikou požadované údaje a preto niektoré vybrané časti PHRSR bude potrebné dopĺňať v priebehu realizácie PHRSR priebežne alebo hneď ako budú požadované informácie alebo údaje k dispozícii.

Príprava rozvojových projektov (v zmysle platnej legislatívy a metodiky PHRSR) - je dôležité dôkladne plánovanie a príprava pri realizáciu investičných projektov. Treba mať na pamäti výber konkrétnych projektov, ktoré sa budú realizovať, prehodnotenie ich prínosu a dopadu na plnenie cieľov stratégie, ekonomickej efektívnosti a stavu pripravenosti na konkrétnu realizáciu (technická pripravenosť, povolenia, financovanie, partneri a pod.).

Realizácia rozvojových projektov (v súlade so stratégiou a akčnými plánmi) - jedná sa o základnú a nosnú časť plnenia rozvojovej stratégie obce. Predstavuje konkrétnu realizáciu investičných alebo neinvestičných projektov v zmysle akčného plánu a v súlade so stratégiou PHRSR. V prípade viacdrojového financovania s využitím dotácií je dôležité zabezpečiť

plnenie platnej legislatívy, zmluvných podmienok poskytovateľa dotácie, zaznamenania a archivovania priebehu realizácie (foto, video, dokumenty a pod.), propagácie projektu a pod.

Monitorovanie a hodnotenie plnenia PHRSR - postupné plnenie PHRSR bude potrebné priebežne monitorovať a vyhodnocovať. V prípade neplnenia nastavených ukazovateľov, cieľov alebo v prípade výrazných zmien vonkajších alebo vnútorných vplyvov na obec bude potrebné prehodnotiť nové úpravy, zmeny alebo aktualizácie vybraných častí príp. celého PHRSR.

Aktualizácia plánov a stratégie PHRSR - počas jednotlivých rokov realizácie PHRSR bude samospráva každoročne prehodnocovať a aktualizovať vybrané plány – akčný plán, komunikačný plán, plán hodnotenia a monitorovania, finančný plán, zoznam ukazovateľov a pod. Samospráva každoročne do leta spracuje pripomienky úradu, poslancov, verejnosti a partnerov a navrhne aktualizácie akčného a iných plánov pred začiatkom prípravy rozpočtu na nasledujúci rok. Aktualizáciu PHRSR ako celku samospráva uskutoční každé 3 – 4 roky.

4.3 Spolupráca s partnermi

V rámci prípravy PHRSR obce Smolník bolo vynaložené úsilie na vytvorenie spolupráce v záujme efektívnej a plnohodnotnej vzájomnej komunikácie, zberu informácií, potrieb a poznatkov čo najširšieho spektra miestnych aktérov v obci. Spolupráca bola využívaná pri zbere údajov o obci, pri analytickom hodnotení stavu obce, SWOT analýze a problémovej analýze obce, pri stanovení vízie a cieľov rozvojovej stratégie, pri príprave programovej a realizačnej časti PHRSR obce.

Obec plánuje pokračovať v partnerskej spolupráci aj v realizačnej fáze svojho rozvojového programu a to vo všetkých základných oblastiach realizácie PHRSR.

Vzájomná spolupráca bude zameraná na:

- poznatkovú spoluprácu – zber údajov, poznatkov a informácií o problémoch a potrebách partnera, možnostiach spolupráce, čo vie partner ponúknuť pre rozvoj obce, odborná pomoc a poradenstvo pri realizácii PHRSR, inštitucionálne príp. organizačné zabezpečenie plnenia niektorých aktivít realizácie PHRSR, realizácia samostatných aktivít / projektov v rámci akčného plánu PHRSR a pod.;
- finančnú spoluprácu – spolufinancovanie spoločných projektov realizovaných v rámci akčného plánu PHRSR, samostatná realizácia a financovanie rozvojových projektov v

súlade s rozvojovou stratégiou obce, sponzorské a dotačné príspevky na realizáciu vybraných aktivít obce a pod.;

- materiálnu a pracovnú spoluprácu – nefinančná pomoc zameraná na materiálne alebo technické zabezpečenie realizácie aktivít / projektov obce, odpracovaný čas a dobrovoľná spolupráca, odborná výpomoc alebo poradenstvo, organizácia vzdelávania, seminárov a iných podujatí v záujme realizácie aktivít PHRSR a pod.;
- mediálnu spoluprácu – spolupráca pri zabezpečovaní komunikačných a informačných aktivít v súlade s komunikačnou stratégiou PHRSR, zabezpečovanie spätnej väzby v súlade s výsledkami a dopadmi realizácie projektov a aktivít PHRSR, propagačné a mediálne aktivity alebo projekty a pod.

4.4 Monitorovania a hodnotenia PHRSR

Program hospodárskeho rozvoja a sociálneho rozvoja (PHRSR) je živý dokument. V záujme efektívneho a koordinovaného postupu by mali byť jednotlivé navrhované projekty z rozvojovej stratégie pravidelne kontrolované a vyhodnocované.

Cieľom monitorovania a hodnotenia napĺňania PHRSR je zabezpečiť plynulé napĺňanie stanovených cieľov v jednotlivých prioritách. Zodpovednosť za monitorovanie hodnôt, vyhodnocovanie indikátorov, míľnikov, ako aj za spracovanie správ o výsledkoch monitoringu nesie obec Smolník, ktorá ich bude spracovávať na základe spolupráce s poverenými zamestnancami Obecného úradu Smolník, volenými predstaviteľmi a v súčinnosti so socio-ekonomickými partnermi, ktorí sú zapojení do procesu implementácie PHRSR. Vstupnými údajmi pre monitorovacie správy budú najmä evidencie vedené Obecným úradom, programový rozpočet a ukazovatele sledované v jednotlivých implementovaných projektoch, pokiaľ si to ich realizácia vyžaduje. Monitorovanie sa bude realizovať raz ročne a bude mať podobu taxatívneho vymedzenia realizovaných aktivít v kombinácii s vyhodnotením stanovených indikátorov a míľnikov. Monitorovacie správy budú predkladané obecnému zastupiteľstvu a komisiám OcZ podľa príslušnosti jednotlivých napĺňaných priorit v rámci PHRSR, ktoré sú kompetentnými orgánmi správy oponovať, hodnotiť a prijímať na základe nich ďalšie rozhodnutia. Prehľad monitorovania prezentuje nasledovná tabuľka:

Plán priebežných hodnotení PHRSR na programové obdobie 2022 – 2028

Typ hodnotenia	Vykonáť prvýkrát	Dôvod vykonania/ periodicita
Strategické hodnotenie	v roku 2027	podľa rozhodnutia obce/koordinátora PHRSR a vzniknutej spoločenskej potreby.
Operatívne hodnotenie	Vykonáva sa pravidelnejšie a častejšie, je založené na krátkodobej báze. Dátum (mesiac a rok), kedy sa má vykonať prvý krát, si určí samospráva riešeného územia sama.	Hodnotia sa jednotlivé aspekty PHRSR, najmä realizácia jednotlivých projektov a ich vplyv na samotné riešené územie. Vykonáva sa ideálne viac krát ročne (min. 2-krát)
Tematické hodnotenie časti PHRSR	v roku 2023, 2025, 2027, 2028	Hodnotí sa vybraná časť dokumentu alebo konkrétny projektový zámer, napr. v prípade, keď je považovaný za rizikový, čo vyplýva z predchádzajúcej monitorovacej správy. Periodicitu si určí samospráva riešeného územia sama.
Ad hoc mimoriadne hodnotenie	podľa potreby	Vykonáva sa podľa aktuálnej potreby, ktorá vznikla nečakaným odklonením sa od stanovených cieľov, plánovaných hodnôt alebo pri návrhu zmeny obsahovej štruktúry dokumentu. Nepravidelná periodicita, podľa potreby
Ad hoc hodnotenie celého PHRSR alebo jeho časti	na konci programovacieho obdobia	na základe rozhodnutia starostu/primátora, kontrolného orgánu obce/mesta, podnetu poslancov; na základe protokolu NKÚ SR, správy auditu ...

Zdroj: Príloha k metodike PHRSR, 2014, s.25.

Obec, podľa zákona 539/2008 Z.z., zabezpečuje a koordinuje vypracovanie a realizáciu programu rozvoja obce alebo spoločného programu rozvoja obcí, pravidelne ho monitoruje a každoročne **do 31. mája zasiela príslušnému vyššiemu územnému celku správu o jeho plnení** a zabezpečuje súlad programu rozvoja obce alebo spoločného programu rozvoja obcí s územnoplánovacou dokumentáciou, ak jej spracovanie vyžaduje osobitný predpis.

4.5 Komunikačný plán

Program rozvoja je dôležitým komunikačným nástrojom i nástrojom marketingovej komunikácie. Obec vhodnou prezentáciou stratégie môže získať väčšiu dôveryhodnosť aj u potenciálnych investorov, ktorí sa pri svojich lokalizačných rozhodnutiach orientujú podľa stability rozvojovej politiky a tiež podľa ponuky konkrétnych investičných príležitostí

obsiahnutých v rozvojových dokumentoch obcí. Ďalšou cieľovou skupinou sú obyvatelia obce. Na túto cieľovú skupinu sa komunikačné aktivity orientovali počas spracovania dokumentu. Komunikácia s verejnosťou by mala pokračovať aj naďalej – jednak priamym zapojením a tiež zverejňovaním každoročných hodnotiacich správ o plnení programu a aktuálnych akčných plánov na najbližšie obdobie. Hlavným komunikačným kanálom je internetová stránka obce (www.smolnik.sk). Doplnkovo sa na tento účel využíva aj informačná tabuľa, miestny rozhlas obce. V menších obciach je významná aj úloha neformálnej komunikácie poslancov miestnej samosprávy a vedenia obce smerom k občanom pri informovaní o aktuálnych otázkach rozvoja obce. Komunikácia so samosprávnym krajom Pre úspešnú realizáciu viacerých navrhnutých projektov je dôležité získanie podpory kompetentných inštitúcií regionálnej úrovne – samosprávneho kraja a/alebo regionálnej rozvojovej agentúry. Vo fáze realizácie a aktualizácie programu rozvoja je žiaduce oboznamovať samosprávny kraj so základnými informáciami o vybraných kľúčových projektoch a aktivitách, pri ktorých sa počíta so získaním finančného príspevku z fondov EÚ, aby tieto projekty mohli byť zaradené do zásobníka projektov. Obec samosprávny kraj ďalej povinne informuje o plnení PHRSR, ako je uvedené v predchádzajúcej kapitole.

Komunikačný plán pre fázu realizácie PHRSR							
P. č.	Časový rámec	Miesto konania	Cieľová skupina	Forma	Téma, ciele	Vstupné údaje	Výstupy
1.	01/2023	OcÚ	poslanci, obyvatelia, neziskové a podnikateľské subjekty	verejné prerokovanie	Prepojenie PHRSR a rozpočtovania, hodnotenie plnenia za predchádzajúci rok	Hodnotiaca a monitorovacia správa plnenia PHRSR, rozpočet na príslušný rok, Výročná správa obce, Záverečný účet	Monitorovacia správa, Uznesenie OZ
2.	01/2024	OcÚ	poslanci, obyvatelia, neziskové a podnikateľské subjekty	verejné prerokovanie	Prepojenie PHRSR a rozpočtovania, hodnotenie plnenia za predchádzajúci rok	Hodnotiaca a monitorovacia správa plnenia PHRSR, rozpočet na príslušný rok, Výročná správa obce, Záverečný účet	Monitorovacia správa, Uznesenie OZ
3.	01/2025	OcÚ	poslanci, obyvatelia, neziskové a podnikateľské subjekty	verejné prerokovanie	Prepojenie PHRSR a rozpočtovania, hodnotenie plnenia za predchádzajúci rok	Hodnotiaca a monitorovacia správa plnenia PHRSR, rozpočet na príslušný rok, Výročná správa obce, Záverečný účet	Monitorovacia správa, Uznesenie OZ

4.	01/2026	OcÚ	poslanci, obyvatelia, neziskové a podnikateľské subjekty	verejné prerokovanie	Prepojenie PHRSR a rozpočtovania, hodnotenie plnenia za predchádzajúci rok	Hodnotiaca a monitorovacia správa plnenia PHRSR, rozpočet na príslušný rok, Výročná správa obce, Záverečný účet	Monitorovacia správa, Uznesenie OZ
5.	01/2027	OcÚ	poslanci, obyvatelia, neziskové a podnikateľské subjekty	verejné prerokovanie	Prepojenie PHRSR a rozpočtovania, hodnotenie plnenia za predchádzajúci rok	Hodnotiaca a monitorovacia správa plnenia PHRSR, rozpočet na príslušný rok, Výročná správa obce, Záverečný účet	Monitorovacia správa, Uznesenie OZ
7.	01/2028	OcÚ	poslanci, obyvatelia, neziskové a podnikateľské subjekty	verejné prerokovanie	Prepojenie PHRSR a rozpočtovania, hodnotenie plnenia za predchádzajúci rok	Hodnotiaca a monitorovacia správa plnenia PHRSR, rozpočet na príslušný rok, Výročná správa obce, Záverečný účet	Monitorovacia správa, Uznesenie OZ, Záverečná hodnotiaca správa

Zdroj: Príloha k metodike PHRSR, 2014, s.25.

4.6 Akčný plán obce Smolník

Akčný plán obsahuje zoznam projektov/aktivít, ktoré prispievajú k naplneniu cieľov jednotlivých priorít a opatrení na $n + 2$ roky a je potrebné ho každoročne aktualizovať na nasledujúce 3 roky. Aktualizovaný akčný plán PHRSR je potrebné po jeho vyhotovení prerokovať a zobrať na vedomie v OZ.

Akčný plán je podkladom do plánovania rozpočtu obce. Za realizáciu jednotlivých projektov je zodpovedný gestor projektu. V akčnom pláne väčšinou ako gestor (realizátor) vystupuje obec, t.j. priamo zodpovedným je starosta obce. V prípade, že v rámci projektu má obec partnera, je nevyhnutné stanoviť z každej inštitúcie zodpovedné osoby s cieľom zabezpečenia potrebnej komunikácie a zodpovednosti.

Akčný plán obce Smolník 2022 - 2024			
Prioritná oblasť A – Efektívne investície do základnej infraštruktúry			
Opatrenie, aktivita	Termín	Zodpovedný	Financovanie €
1.1 Rekonštrukcia objektov, budov a hál lesnej a banskej činnosti			

1.1.1 Vypracovanie technickej dokumentácie.	2022 - 2024	Obec	Náklady budú uvedené v projekte
1.1.2 Využitie existujúcej infraštruktúry na rozvoj výrobných prevádzok, remeselná výroba, atď.	2022 - 2024	Obec	Náklady budú uvedené v projekte
1.1.3 Oprava lesných ciest	2022 - 2024	Obec	Náklady budú uvedené v projekte
1.1.4 Oprava Chaty	2022 - 2024	Obec	Náklady budú uvedené v projekte
1.1.5 Opravy nespevnených lesných ciest protipožiarneho charakteru	2022 - 2024	Obec	Náklady budú uvedené v projekte
1.1.6 Inštalácia kamerového systému na monitorovanie lesných požiarov	2022 - 2024	Obec	Náklady budú uvedené v projekte
1.1.7 Nákup techniky na údržbu lesných ciest a príľahlých pozemkov (traktor, mulčovač, podkop)	2022 - 2024	Obec	Náklady budú uvedené v projekte
1.1.8 Nákup techniky na výrobu a spracovanie palivového dreva	2022 - 2024	Obec	Náklady budú uvedené v projekte
2.1 Podpora výstavby zariadení na využívanie obnoviteľných zdrojov energie			
2.1.1 Spracovanie technickej dokumentácie.	2022 - 2024	Obec	Náklady budú uvedené v projekte
2.1.2 Osadenie fotovoltaických panelov	2022 - 2024	Obec	Náklady budú uvedené v projekte
3.1 Výstavba a rekonštrukcia miestnych komunikácií v obci			
3.1.1 Vypracovanie technickej dokumentácie	2022 - 2024	Obec	Náklady budú uvedené v projekte
3.1.2 Rekonštrukcia miestnych komunikácií	2022 - 2024	Obec	Náklady budú uvedené v projekte
3.1.3 Dopravné značenie (riešenie cesty pri Tabačke – zrkadlo)	2022 - 2024	Obec	Náklady budú uvedené v projekte
3.2 Výstavba a rekonštrukcia štátnych komunikácií v obci.			
3.2.1 Rekonštrukcia cesty II/549	2022 - 2024	Obec	Náklady budú uvedené v projekte
3.3 Výstavba cyklotrás na prepojenie sídiel regiónu a obnova existujúcich			
3.3.1 Vypracovanie technickej dokumentácie.	2022 - 2024	Obec	Náklady budú uvedené v projekte
3.3.2 Výstavba cyklotrás	2022 - 2024	Obec	Náklady budú uvedené v projekte
3.3.3 Obnova existujúcich cyklotrás	2022 - 2024	Obec	Náklady budú uvedené v projekte
3.4 Dostavba parkovísk pre potreby občianskej infraštruktúry			
3.4.1 Vypracovanie technickej dokumentácie	2022 - 2024	Obec	Náklady budú uvedené v projekte
3.4.2 Výstavba parkovacích miest v obci	2022 - 2024	Obec	Náklady budú uvedené v projekte
3.5 Dostavba a rekonštrukcia chodníkov popri miestnych komunikáciách.			
3.5.1 Vypracovanie technickej dokumentácie.	2022 - 2024	Obec	Náklady budú uvedené v projekte
3.5.2 Rekonštrukcia a dostavba chodníkov	2022 - 2024	Obec	Náklady budú uvedené v projekte
3.5.3 Revitalizácia odtokových kanálov	2022 - 2024	Obec	Náklady budú uvedené v projekte
3.6 Rekonštrukcia/výstavba mostov a lávok			
3.6.1 Vypracovanie technickej dokumentácie	2022 - 2024	Obec	Náklady budú uvedené v projekte
3.6.2 Rekonštrukcia premostenia	2022 - 2024	Obec	Náklady budú uvedené v projekte
3.7 Vysporiadanie vlastníckych vzťahov k pozemkom nachádzajúcim sa pod obecnými komunikáciami			
3.7.1 Vysporiadanie vlastníckych vzťahov k pozemkom nachádzajúcim sa pod obecnými komunikáciami	2022 - 2024	Obec	Náklady budú uvedené v projekte
4.1 Riešenie zastávok SAD ako prvkov drobnej architektúry (prístrešky, lavičky, sedenia, informačné tabule, smetné koše, zeleň,...).			
4.1.1 Vypracovanie technickej dokumentácie.	2022 - 2024	Obec	Náklady budú uvedené v projekte
4.1.2 Rekonštrukcia a dostavba zastávok SAD.	2022 - 2024	Obec	Náklady budú uvedené v projekte
4.1.3 Rekonštrukcia autobusových zastávok SAD – využívanie smart technológií (príchody a odchody autobusov), elektronické informačné tabule	2022 - 2024	Obec	Náklady budú uvedené v projekte
5.1 Rozšírenie verejného osvetlenia			
5.1.1 Vypracovanie technickej dokumentácie	2022 - 2024	Obec	Náklady budú uvedené v projekte
5.1.2 Rozšírenie verejného osvetlenia	2022 - 2024	Obec	Náklady budú uvedené v projekte
5.2 Revitalizácia pietnych miest v obci.			
5.2.1 Spracovanie technickej dokumentácie.	2022 - 2024	Obec	Náklady budú uvedené v projekte
5.2.2 Revitalizácia areálu obecného cintorína.	2022 - 2024	Obec	Náklady budú uvedené v projekte
5.2.3 Rekonštrukcia budovy domu smútku.	2022 - 2024	Obec	Náklady budú uvedené v projekte
5.3 Zásobovanie pitnou vodou			
5.3.1 Spracovanie technickej dokumentácie	2022 - 2024	Obec	Náklady budú uvedené v projekte
5.3.2 Modernizácia a rozšírenie verejného vodovodu	2022 - 2024	Obec	Náklady budú uvedené v projekte
5.4 Zníženie energetickej náročnosti budov			
5.4.1 Zateplenie verejných budov a budov vo vlastníctve obce	2022 - 2024	Obec	Náklady budú uvedené v projekte
5.5 Rekonštrukcia obecných budov			

5.5.1 Spracovanie dokumentácie	2022 – 2024	Obec	Náklady budú uvedené v projekte
5.5.2 Obnova elektroinštalácie, vodovodnej a odpadovej inštalácie, sociálnych zariadení	2022 – 2024	Obec	Náklady budú uvedené v projekte
5.5.3 Obnova interiéru obecných budov	2022 – 2024	Obec	Náklady budú uvedené v projekte
5.5.4 Obnova exteriéru obecných budov	2022 – 2024	Obec	Náklady budú uvedené v projekte
5.5.5 Revitalizácia zelene okolo obecných budov	2022 - 2024	Obec	Náklady budú uvedené v projekte
6.1 Aktualizácia www stránky obce			
6.1.1 Finančné zabezpečenie.	2022 - 2024	Obec	1200
6.1.2 Priebežná aktualizácia www stránky	2022 - 2024	Obec	200
6.2 Podpora budovania informačných tabúl v obci.			
6.2.1 Budovanie a inštalácia tabúl informujúcich o atraktivitách obce	2022 - 2024	Obec	Náklady budú uvedené v projekte
7.1 Podpora vytvárania nových atraktivít v obci			
7.1.1 Spracovanie technickej dokumentácie	2022 - 2024	Obec	Náklady budú uvedené v projekte
7.1.2 Obnova turistických chodníkov	2022 – 2024	Obec	Náklady budú uvedené v projekte
7.1.3 Výstavba dopravného ihriska	2022 – 2024	Obec	Náklady budú uvedené v projekte
7.1.4 Budovanie dostupnej infraštruktúry pre zimné športy (ľadová plocha, bežkárska trať, lyžovanie)	2022 - 2024	Obec	Náklady budú uvedené v projekte
8.1 Podporovať podnikateľské subjekty, neziskové organizácie a inštitúcie pri získavaní finančných prostriedkov z grantov a fondov EÚ.			
8.1.1 Podporovať podnikateľské subjekty, neziskové organizácie a inštitúcie pri získavaní finančných prostriedkov z grantov a fondov EÚ.	2022 - 2024	Obec	Náklady budú uvedené v projekte
8.2 Vytváranie podmienok pre rozvoj cestovného ruchu a rekreácie			
8.2.1 Spracovanie technickej dokumentácie	2022 – 2024	Obec	Náklady budú uvedené v projekte
8.2.2 Zrekonštruovať a sprístupniť objekty banskej činnosti	2022 – 2024	Obec	Náklady budú uvedené v projekte
8.2.3 Obnova a rekonštrukcia Alžbetinho dvora	2022 – 2024	Obec	Náklady budú uvedené v projekte
8.2.4 Obnova - Tajch Smolník (revitalizácia plôch pre oddych, šport, osvetlenie, mobiliár, sociálne zariadenia)	2022 – 2024	Obec	Náklady budú uvedené v projekte
8.2.5 Obnova Alžbetinho domu	2022 – 2024	Obec	Náklady budú uvedené v projekte
8.2.6 Výstavba „Duchovnej cesty“	2022 – 2024	Obec	Náklady budú uvedené v projekte
8.2.7 Výstavba „Vyhliadkovej veže“	2022 – 2024	Obec	Náklady budú uvedené v projekte
8.2.8 Obnova/vybudovanie lyžiarskeho vleku	2022 – 2024	Obec	Náklady budú uvedené v projekte
8.2.9 Vybudovanie, úprava bežkárskej trate (strojové zariadenie)	2022 – 2024	Obec	Náklady budú uvedené v projekte
8.2.10 Vyhliadkový turistický vláčik	2022 - 2024	Obec	Náklady budú uvedené v projekte
9.1 Modernizácia Obecného úradu			
9.1.1 Modernizácia vybavenia úradu a rekonštrukcia budovy	2022 - 2024	Obec	Náklady budú uvedené v projekte
9.1.2 Spracovanie doplnkov územného plánu obce.	2022 - 2024	Obec	Náklady budú uvedené v projekte
10.1 Zníženie kriminality v obci			
10.1.1 Doplnenie kamerového systému v obci	2022 - 2024	Obec	Náklady budú uvedené v projekte
10.1.2 Poriadkové hliadky	2022 - 2024	Obec	Náklady budú uvedené v projekte
11.1 Rozvoj infraštruktúry informačných systémov samosprávy			
11.1.1 Technické zabezpečenie IS.	2022 - 2024	Obec	Náklady budú uvedené v projekte
11.1.2 Tvorba základného SW na komunikáciu občan – samospráva – podnikateľské subjekty.	2022 - 2024	Obec	Náklady budú uvedené v projekte
11.1.3 Zvýšenie dostupnosti signálu mobilných operátorov.	2022 - 2024	Obec	Náklady budú uvedené v projekte
11.1.4 Rozšírenie Wi-Fi zón	2022 - 2024	Obec	Náklady budú uvedené v projekte
12.1 Podpora zvyšovania počítačového vedomia u pracovníkov samosprávy.			
12.1.1 Realizácia kurzov v oblasti nových SW pre pracovníkov miestnej samosprávy.	2022 - 2024	Obec	Náklady budú uvedené v projekte
12.2 Podpora vzdelávacích aktivít zameraných na zvyšovanie zručností a vedomostí o internete a motiváciu k používaniu internetu a elektronických služieb.			
12.2.1. Realizácia kurzov na zvyšovanie vedomostí o internete.	2022 - 2024	Obec	Náklady budú uvedené v projekte
Prioritná oblasť B – Podpora kultúrno – spoločenského života a sociálnych služieb			
13.1 Aktívne začlenenie a dostupné služby			

13.1.1 Zabezpečenie terénnej sociálnej služby	2022 - 2024	Obec	Náklady budú uvedené v projekte
13.1.2 Zabezpečenie sociálnych služieb	2022 - 2024	Obec	Náklady budú uvedené v projekte
13.1.3 Vypracovanie technickej dokumentácie	2022 - 2024	Obec	Náklady budú uvedené v projekte
13.1.4 Obnova, rekonštrukcia domu seniorov	2022 - 2024	Obec	Náklady budú uvedené v projekte
13.1.5 Zriadenie obecného sociálneho podniku - výroba a služby	2022 - 2024	Obec	Náklady budú uvedené v projekte
13.1.6 Sociálne bývanie nízkeho štandardu	2022 - 2024	Obec	Náklady budú uvedené v projekte
14.1 Podpora poradenskej činnosti			
14.1.1 Zabezpečenie personálnych kapacít.	2022 - 2024	Obec	Náklady budú uvedené v projekte
14.1.2 Zabezpečenie priestorov.	2022 - 2024	Obec	Náklady budú uvedené v projekte
15.1 Modernizácia zariadení predškolskej a školskej výchovy			
15.1.1 Rekonštrukcia interiérov ZŠ, MŠ	2022 - 2024	Obec	Náklady budú uvedené v projekte
15.1.2 Modernizácia vnútorného vybavenia ZŠ, MŠ	2022 - 2024	Obec	Náklady budú uvedené v projekte
15.1.3 Revitalizácia okolia ZŠ, MŠ	2022 - 2024	Obec	Náklady budú uvedené v projekte
15.1.4 Zníženie energetickej náročnosti ZŠ, MŠ - LED technológie	2022 - 2024	Obec	Náklady budú uvedené v projekte
15.1.5 Rekonštrukcia školského ihriska	2022 - 2024	Obec	Náklady budú uvedené v projekte
16.1 Výstavba a rekonštrukcia športovej infraštruktúry			
16.1.1 Spracovanie technickej dokumentácie	2022 - 2024	Obec	Náklady budú uvedené v projekte
16.1.2 Multifunkčné ihrisko	2022 - 2024	Obec	Náklady budú uvedené v projekte
16.1.3 Workout ihrisko (exteriérový fitness)	2022 - 2024	Obec	Náklady budú uvedené v projekte
17.1 Revitalizácia multifunkčného kultúrneho zariadenia.			
17.1.1 Vypracovanie technickej dokumentácie.	2022 - 2024	Obec	Náklady budú uvedené v projekte
17.1.2 Rekonštrukcia a revitalizácia budovy kultúrneho domu.	2022 - 2024	Obec	Náklady budú uvedené v projekte
17.1.3 Modernizácia vybavenia obecnej knižnice – obnova hardvéru a softvéru, zvýšenie počtu bodov pripojenia na internet pre účely čítárne.	2022 - 2024	Obec	Náklady budú uvedené v projekte
17.1.4 Obnova kina	2022 - 2024	Obec	Náklady budú uvedené v projekte
17.2 Rekonštrukcia kultúrnych pamiatok.			
17.2.1 Vypracovanie dokumentácie	2022 - 2024	Obec	Náklady budú uvedené v projekte
17.2.2 Rekonštrukcia objektov	2022 - 2024	Obec	Náklady budú uvedené v projekte
17.3 Podpora kultúrnych podujatí v obci.			
17.3.1 Organizovanie kultúrnych podujatí v obci.	2022 - 2024	Obec	10 000
18.1 Propagácia kultúry na Internete prostredníctvom www stránky obce			
18.1.1 Finančné zabezpečenie	2022 - 2024	Obec	Náklady budú uvedené v projekte
18.1.2 Prieběžná aktualizácia www stránky	2022 - 2024	Obec	100
Prioritná oblasť C – Udržateľný rozvoj a tvorba zelenej infraštruktúry			
19.1 V súlade s prijatými koncepciami zabezpečiť permanentné znižovanie podielu skladovanej časti odpadov, k čomu organizovať mobilné zbery textílií, kovového odpadu, viacrstvových obalov nebezpečných odpadov			
19.1.1 Zvýšiť environmentálneho povedomie ľudí	2022 - 2024	Obec	Náklady budú uvedené v projekte
19.1.2 Zber nebezpečných odpadov	2022 - 2024	Obec	Náklady budú uvedené v projekte
19.2 Zabezpečiť separáciu komunálneho odpadu v obci.			
19.2.1 Zabezpečiť požadované podmienky pre realizáciu separovaného zberu	2022 - 2024	Obec	Náklady budú uvedené v projekte
19.2.2 Zabezpečenie nádob pre separovaný zber.	2022 - 2024	Obec	Náklady budú uvedené v projekte
19.2.3 Technické vybavenie zberného dvora	2022 - 2024	Obec	Náklady budú uvedené v projekte
19.3 Rekultivácia čiernych skládok			
19.3.1 Revitalizácia a sanácia čiernych skládok	2022 - 2024	Obec	Náklady budú uvedené v projekte
19.4 Rozšírenie obecného kompostoviska.			
19.4.1 Vypracovanie technickej dokumentácie.	2022 - 2024	Obec	Náklady budú uvedené v projekte
19.4.2 Rozšírenie komunitnej kompostárne	2022 - 2024	Obec	Náklady budú uvedené v projekte
19.4.3 Technické vybavenie	2022 - 2024	Obec	Náklady budú uvedené v projekte
19.5 Výstavba splaškovej kanalizačnej siete a ČOV			
19.5.1 Zabezpečiť výstavbu splaškovej kanalizácie pokrývajúcej zastavané územie obce vrátane navrhovaných funkčných plôch	2022 - 2024	Obec	Náklady budú uvedené v projekte
19.5.2 Zrealizovať čistiareň odpadových vôd (ČOV)	2022 - 2024	Obec	Náklady budú uvedené v projekte
19.6 Výstavba dažďovej kanalizačnej siete			

19.6.1 Vypracovanie technickej dokumentácie.	2022 - 2024	Obec	Náklady budú uvedené v projekte
19.6.2 Revitalizácia odvodňovacích kanálov na zber povrchovej vody	2022 - 2024	Obec	Náklady budú uvedené v projekte
19.6.3 Pozdĺž preložiek ciest II. triedy vybudovať dažďovú kanalizáciu zaústenú do vodných tokov.	2022 - 2024	Obec	Náklady budú uvedené v projekte
20.1 Spracovať koncepciu zabezpečenia informovanosti, poradenstva a prevencie v oblasti ZP. Trvale preferovať poradenstvo a prevenciu pred represiou.			
20.1.1 Vypracovanie koncepcie pre ochranu životného prostredia	2022 - 2024	Obec	Náklady budú uvedené v projekte
20.1.2 Prezentácia a šírenie osvetu v oblasti životného prostredia	2022 - 2024	Obec	Náklady budú uvedené v projekte
21.1 Revitalizácia protizápalových opatrení			
21.1.1 Spracovanie technickej dokumentácie	2022 - 2024	Obec	Náklady budú uvedené v projekte
21.1.2 Revitalizácia protizápalových opatrení na miestnych tokoch	2022 - 2024	Obec	Náklady budú uvedené v projekte
21.1.3 Revitalizácia protizápalových opatrení z banských šácht	2022 - 2024	Obec	Náklady budú uvedené v projekte
21.1.4 Výstavba retenčných jazierok na zachytenie prívalových vôd v mierne strmých polohách vodných tokov	2022 - 2024	Obec	Náklady budú uvedené v projekte
21.1.5 Výsadba protieróznej zelene na zadržanie vody v území a pod.	2022 - 2024	Obec	Náklady budú uvedené v projekte
21.2 Revitalizácia a úprava koryt vodných			
21.2.1 Vypracovanie technickej dokumentácie.	2022 - 2024	Obec	Náklady budú uvedené v projekte
21.2.2 Revitalizácia a vyčistenie koryta Smolníckeho potoka.	2022 - 2024	Obec	Náklady budú uvedené v projekte
22.1 Realizácia protieróznych opatrení			
22.1.1 Spracovanie technickej dokumentácie.	2022 - 2024	Obec	Náklady budú uvedené v projekte
22.1.2 Na rizikových lokalitách vysadiť pásy protieróznej krovinovej vegetácie	2022 - 2024	Obec	Náklady budú uvedené v projekte
22.2 Výstavba a revitalizácia oddychových zón v obci			
22.2.1 Spracovanie technickej dokumentácie	2022 - 2024	Obec	Náklady budú uvedené v projekte
22.2.2 Vysadiť izolačnú zeleň vzhľadom na zníženie negatívnych účinkov zo živočíšnej výroby na obytné územie	2022 - 2024	Obec	Náklady budú uvedené v projekte
22.2.3 Výsadba a údržba oddychových zón	2022 - 2024	Obec	Náklady budú uvedené v projekte
22.2.4 Revitalizácia námestia	2022 - 2024	Obec	Náklady budú uvedené v projekte
22.2.5 Údržba oddychových zón - zakúpenie RIDERY – kosačka so sediacou obsluhou	2022 - 2024	Obec	Náklady budú uvedené v projekte
23.1 Prieskum, sanácia a monitorovanie environmentálnych záťaží			
23.1.1 Prieskum, sanácia a monitorovanie environmentálnych záťaží	2022 - 2024	Obec	Náklady budú uvedené v projekte

Zdroj: Vlastné spracovanie

5 FINANČNÁ ČASŤ

Finančná časť obsahuje návrh finančného zabezpečenia jednotlivých opatrení a aktivít s preferovaným modelom viaczdrojového financovania, s prepojením na programový rozpočet obce.

Mnohé aktivity a opatrenia predstavujú finančne náročné projekty. Je preto nevyhnutné identifikovať zdroje, ktoré umožnia ich realizáciu. Pre jednotlivé aktivity a projekty sú predbežne určené nielen náklady, ale aj zdroje financovania.

Finančné prostriedky potrebné na realizáciu projektov tak, ako boli definované v Programe hospodárskeho rozvoja a sociálneho rozvoja obce, budú v zásade pochádzať z troch hlavných zdrojov:

- verejné zdroje (rozpočet obce, štátny rozpočet)
- súkromné zdroje
- fondy Európskej únie

Verejné zdroje

Ako ukázala analýza rozpočtovej situácie, zdroje obce aj v prípade optimálneho vývoja umožňujú realizovať len menšie investičné akcie. Pre väčšie projekty bude preto nutné získanie finančných prostriedkov z externých zdrojov, predovšetkým fondov EÚ.

Je samozrejme nutné počítať aj s rizikom zamietnutia žiadosti o finančný príspevok. V takom prípade bude potrebné určiť náhradné zdroje financovania. Niektoré projekty je možné realizovať v redukovanom rozsahu alebo na etapy rozložené na dlhšie časové úseky z obecného rozpočtu. V prípade iných projektov, najmä takých, ktoré sú schopné generovať zisky, prichádza do úvahy spoluúčasť súkromného sektora alebo využitie bankových úverových produktov.

V súčasnosti majú obce len minimálne možnosti získania grantov zo štátneho rozpočtu na rozvojové aktivity.

Z hľadiska investičných projektov obcí prichádzajú do úvahy:

- Štátny fond rozvoja bývania - príspevky na výstavbu nájomných bytových domov podľa stanovených kritérií
- Environmentálny fond – príspevky na projekty v oblasti životného prostredia.

Isté možnosti pre financovanie menších projektov v oblasti kultúry a športu vyplývajú z výziev vypisovaných samosprávnym krajom.

Súkromné zdroje

Súkromné prostriedky predstavujú najjednoduchšiu formou investovania, nakoľko ich použitie závisí výlučne od rozhodnutia ich vlastníka. Pri investovaní súkromných zdrojov investor hľadá primárne ziskovú návratnosť, ich význam pre regionálny rozvoj spočíva v tom, že obvykle prinášajú nové pracovné miesta, skvalitňujú služby pre návštevníkov obce i pre miestnych obyvateľov.

Vzhľadom k obmedzenej investičnej sile ekonomických subjektov pôsobiacich v obci bude potrebné zamerať pozornosť aj na externé subjekty a aktívne vyhľadávať potenciálnych investorov.

Pokiaľ ide o projekty a aktivity obsiahnuté v tomto dokumente, časť z nich počítá s príspevkami zo súkromných zdrojov, prípadne sa budú realizovať v spolupráci s verejným sektorom.

Fondy Európskej únie

Po vstupe SR do Európskej Únie sa obciam a ďalším subjektom otvorili možnosti získania dodatočných finančných prostriedkov z fondov EÚ. Európska regionálna politika si kladie za cieľ vyrovnávanie rozdielov medzi regiónmi v zmysle finančnej solidarity.

Je založená na štyroch štrukturálnych fondoch:

- Európsky fond regionálneho rozvoja (ERDF) – financuje infraštruktúru, investície do tvorby pracovných príležitostí, miestne rozvojové projekty a pomoc malým firmám
- Európsky sociálny fond (ESF) – podporuje návrat nezamestnaných a znevýhodnených skupín do pracovného života, financovaním odbornej prípravy a systému podpory ich zamestnávania
- Európsky poľnohospodársky a garančný fond (EAGGF) – finančne podporuje rozvoj vidieka a pomoc farmárom najmä v zaostávajúcich regiónoch
- Finančný nástroj na riadenie rybolovu (FIFG) – pre naše územie nie je relevantný

V programovom období 2021 – 2027 bude pomoc z fondov EÚ čerpaná na základe priorít SR pre politiku súdržnosti - v zmysle Partnerskej dohody 2021 - 2027, prostredníctvom operačných programov. Hlavné prvky modernizovanej politiky súdržnosti po roku 2020 majú byť:

- zameranie na kľúčové investičné priority
- politika súdržnosti pre všetky regióny a individuálnejší prístup k regionálnemu rozvoju
- menej početné, jasnejšie a stručnejšie pravidlá

- silnejšie prepojenie s európskym semestrom na zlepšenie investičného prostredia v Európe

Ďalšie prostriedky budú poskytované na základe plánu obnovy Next Generation EU. Na podporu projektov cezhraničnej spolupráce obcí a ďalších subjektov bude možné využiť programy cezhraničnej spolupráce a programy medziregionálnej spolupráce EÚ (najmä Interreg Central Europe). Pri definovaní opatrení, aktivít a projektov v tomto programovom dokumente boli zvažované aj možnosti získania finančných prostriedkov z fondov EÚ.

5.1 Finančný plán

Súčasťou indikatívneho finančného plánu je:

- indikatívny rozpočet na roky 2021 – 2027
- finančný rámec plánovaných projektov a aktivít

Schválený indikatívny rozpočet sa zapracuje do programového rozpočtu obce a ďalších záväzných dokumentov, vrátane akčných plánov.

Indikatívny sumár nákladov na realizáciu plánovaných aktivít, okrem nákladov, ktoré budú vyčíslené v projekte k príslušnej aktivite:

Indikatívny rozpočet PHRSR obce Smolník na roky 2022-2028

Prioritná oblasť	Rok 2022	Rok 2023	Rok 2024	Rok 2025	Rok 2026	Rok 2027	Rok 2028	Spolu €
A - Efektívne investície do základnej infraštruktúry								
B - Podpora kultúrno-spoločenského života a sociálnych služieb								
C - Vyvážený rozvoj obce s ohľadom na životné prostredie								

Zdroj: vlastné spracovanie

Finančný rámec pre realizáciu PHRSR pre potreby súhrnného prehľadu plánovaných projektov a aktivít (v tis. eur)

Označ. opatr	Označ. projektu, aktivity	Náklady spolu a=b+e+f+g+h	Verejné zdroje celkom b=c+d	Národné zdroje celkom c	Zdroje EÚ celkom d	Súkrom. zdroje e	úver. zdroje f	EIB g	Iné zdroje h
A 1.1	1.1.1								
	1.1.2								
	1.1.3								
	1.1.4								
	1.1.5								
	1.1.6								
	1.1.7								
	1.1.8								
A 2.1	2.1.1								
	2.1.2								
A 3.1	3.1.1								
	3.1.2								
	3.1.3								
A 3.2	3.2.1								
A 3.3	3.3.1								
	3.3.2								
	3.3.3								
A 3.4	3.4.1								
	3.4.2								
A 3.5	3.5.1								
	3.5.2								
	3.5.3								
A 3.6	3.6.1								
	3.6.2								
A 3.7	3.7.1								
A 4.1	4.1.1								
	4.1.2								
	4.1.3								
A 5.1	5.1.1								
	5.1.2								
A 5.2	5.2.1								
	5.2.2								
	5.2.3								
A 5.3	5.3.1								
	5.3.2								
A 5.4	5.4.1								
A 5.5	5.5.1								
	5.5.2								
	5.5.3								
	5.5.4								
	5.5.5								
A 6.1	6.1.1								
	6.1.2								
A 6.2	6.2.1								
A 7.1	7.1.1								
	7.1.2								

	7.1.3
	7.1.4
A 8.1	8.1.1
A 8.2	8.2.1
	8.2.2
	8.2.3
	8.2.4
	8.2.5
	8.2.6
	8.2.7
	8.2.8
	8.2.9
	8.2.10
A 9.1	9.1.1
	9.1.2
A 10.1	10.1.1
	10.1.2
A 11.1	11.1.1
	11.1.2
	11.1.3
	11.1.4
A 12.1	12.1.1
A 12.2	12.2.1
B 13.1	13.1.1
	13.1.2
	13.1.3
	13.1.4
	13.1.5
	13.1.6
B 14.1	14.1.1
	14.1.2
B 15.1	15.1.1
	15.1.2
	15.1.3
	15.1.4
	15.1.5
B 16.1	16.1.1
	16.1.2
	16.1.3
B 17.1	17.1.1
	17.1.2
	17.1.3
	17.1.4
B 17.2	17.2.1
	17.2.2
B 17.3	17.3.1
B 18.1	18.1.1
	18.1.2
C 19.1	19.1.1
	19.1.2
C 19.2	19.2.1
	19.2.2
	19.2.3
C 19.3	19.3.1
C 19.4	19.4.1
	19.4.2

	19.4.3
19.5	19.5.1
	19.5.2
C 19.6	19.6.1
	19.6.2
	19.6.3
C 20.1	20.1.1
	20.1.2
C 21.1	21.1.1
	21.1.2
	21.1.3
	21.1.4
	21.1.5
C 21.2	21.2.1
	21.2.2
C 22.1	22.1.1
	22.1.2
C 22.2	22.2.1
	22.2.2
	22.2.3
	22.2.4
	22.2.5
C 23.1	23.1.1

ZÁVER

PHRSR obce Smolník je strategický strednodobý dokument, ktorý určuje víziu rozvoja obce, prioritné rozvojové oblasti a strategické ciele ich naplnenia. Tento dokument je základným východiskom pre spracovanie ďalších materiálov rozvoja jednotlivých oblastí života obce.

PHRSR je otvoreným dokumentom, ktorý bude vyhodnocovaný a aktualizovaný na zasadnutiach obecného zastupiteľstva podľa potreby.

Predmetný PHRSR obce Smolník bol schválený na zasadnutí obecného zastupiteľstva dňa:

..... uznesenie č.

.....

pečiatka obce

.....

starosta obce

ZOZNAM POUŽITEJ LITERATÚRY

A, Knižné zdroje:

1. VEDA. Encyklopédia Slovenska. VI zv. Veda, Bratislava, 1982.
2. JAROŠ, J. Tectonic styles of the homelands of superficial nappes. Rozpravy ČASV, Řada matematických a přírodných věd, roč. 81, seš. 6, Academia Praha, 1971.
3. LUKNIŠ, M. A KOL. Slovensko – Příroda. Vyd. Obzor, Bratislava, 1972.
4. MAZÚR, M., LUKNIŠ, M. Regionálne geomorfologické členenie SSR, Geogr. Čas., 30, 2, Bratislava, 1978.
5. UPSVAR. Štatistiky Úradu práce, socialných vecí a rodiny 1999 – 2004.
6. Interné materiály obce Smolník.
7. Sociologický ústav Slovenskej akadémie vied, REGIONÁLNY ROZVOJ SLOVENSKA VÝCHODISKÁ A SÚČASNÝ STAV , Editori: Mgr. Ľubomír Falt'an, CSc., Doc. PhDr. Ján Pašiak, PhD. 2004, 88 s.
8. Ministerstvo životného prostredia Slovenskej republiky. Národná stratégia ISPA Slovenskej republiky: životné prostredie, Október 2000.
9. STREDOSLOVENSKÉ VYDAVATEĽSTVO. Vlastivedný sborník IV. Bratislava. 1961.
10. STREDOSLOVENSKÉ VYDAVATEĽSTVO. Vlastivedný sborník XI. Bratislava. 1972.
11. LUKNIŠ, M. Reliéf. In LUKNIŠ, M. et al. Slovensko 2 : Příroda. 1972.
12. HRAŠNA, M., KLUKANOVÁ, A. Inžinierskogeologická rajonizácia. In Atlas krajiny Slovenskej republiky [online]. 2004.
13. MAZÚR, E., LUKNIŠ, M.. Geomorfologické jednotky. Mapa 1:500 000. In Atlas SSR. 1980.
14. MAZÚR, E., ČINČURA, J., KVITKOVIČ, J. Geomorfológia. Mapa 1:500 000. In Atlas SSR. 1980.
15. Jozef Jakál, Geografický ústav SAV, Štefánikova 49, 814 73 Bratislava, Slovensko KRASOVÉ FORMY A ICH VÄZBA NA VLASTNOSTI RELIÉFU A KLÍMY V ZÁPADNÝCH KARPATOCH
16. Nábělek, F. (1979): Encyklopédia Slovenska, SAV, Bratislava
17. Kolektív, 2000: Morfogenetický klasifikačný systém pôd Slovenska. VÚPOP, Societas
18. Pedologica Slovaca, Bratislava, s. 74
19. Mazúr, E. (1980): Atlas SSR, SAV, Bratislava - kapitola pôdy
20. Minár, J. a kolektív (2001): Geografické spektrum 3. PRIF UK Bratislava
21. Bizudová, M. 1993. Geomorfológia. 1. vyd. Bratislava: UK Bratislava, 1993. 228 s.

22. Lukniš, M. 1972. Slovensko príroda. 1. vyd. Bratislava: Obzor, 1972. 920 s.
23. Ciesarik, M. 1994. Geológia. Vysokoškolské skriptá. 1. vyd. Ž. n . Hronom: LF: Katedra prírodného prostredia, 1994. 255 s. ISBN 80-228-0345-6
24. Čerman, R. 2003. Zemepisný atlas SR. 1. vyd. Bratislava: Mapa Slovakia Bratislava, s.r.o. , 2003. 96 s. ISBN 80-8067-006- 4
25. Kolník P., 2001, Cestovný lexikón Slovenskej republiky, Bratislava, Vydavateľstvo Astor Slovakia, 212,
26. Plesník P., a kol. 1989, Malá slovenská vlastiveda, Bratislava, Vydavateľstvo Obzor, 91, 135, 222, 223,
27. Jurko, A., 1958: Pôdne ekologické pomery a lesné spoločenstvá Podunajskej nížiny. Vydavateľstvo SAV, Bratislava, 264 s.
28. Lukniš, M. (ed.), Bako, J., Berta, J., Ferianc, O., Feriancová-Masárová, Z., Fusán, O., Futák, J., Hejný, S., Jurko, A., Kurpelová, M., Mičian, L., Michalko, J., Petrovič, Š., Schmidt, Z., Šimo, E., Vilček, F., Zaťko, M., 1972: Slovensko 2. Príroda. Obzor, Bratislava, 920 s.
29. Lukniš, M., Plesník, P., 1961: Nížiny, kotliny a pohoria Slovenska. Osveta, Bratislava, s. 7-50.
30. Mazúr, E., Lukniš, M., 1980: Geomorfologické jednotky. In: Mazúr, E. et al., 1980: Atlas SSR. Vydavateľstvo SAV, Bratislava, s. 55.
31. Michalko, J., Magic, D., Berta, J., 1986: Geobotanická mapa ČSSR, textová časť. Vydavateľstvo SAV, Bratislava, 160 s.
32. Plesník, P. et al., 1989: Malá slovenská vlastiveda. Vydavateľstvo Obzor, Bratislava, s. 296-297.
33. Ružičková, H., Halada, L., Jedlička L., Kalivodová, E., 1996: Biotopy Slovenska. Ústav krajinej ekológie Slovenskej akadémie vied, Bratislava, s. 104 - 109.
34. Vyhláška MŽP SR č. 24/2003 Z.z., ktorou sa vykonáva zákon č. 543/2002 Z. z. o ochrane prírody a krajiny.
35. Vyhláška MŽP SR č. 492/2006 Z.z., ktorou sa mení a dopĺňa vyhláška Ministerstva životného prostredia Slovenskej republiky č. 24/2003 Z. z., ktorou sa vykonáva zákon č. 543/2002 Z. z. o ochrane prírody a krajiny.
36. Zákon NR SR č. 543/2002 Z.z. o ochrane prírody a krajiny.
37. Slovensko II. (Príroda), kol. autorov, Obzor Bratislava, 1972

B, Elektronické zdroje:

38. Partnerská dohoda 2021 – 2027
39. Zmluva o fungovaní Európskej únie
40. Rámcový dohovor OSN o zmene klímy (1994)
41. Kjótsky protokol k Rámcovému dohovoru OSN o zmene klímy (1997)
42. Agenda 2030 pre udržateľný rozvoj
43. Ciele politiky EÚ v programovom období 2021 – 2027
44. Národný program reforiem Slovenskej republiky (2018, 2019, 2020)
45. Programové vyhlásenie vlády Slovenskej republiky na obdobie rokov 2020 – 2024
46. Národná stratégia regionálneho a územného rozvoja Slovenskej republiky do roku 2030 (2017)
47. Konceptia územného rozvoja Slovenska 2001 – v znení KURS 2011 – zmeny a doplnky č. 1 KURS 2001
48. Národný infraštruktúrny plán Slovenskej republiky na roky 2018 – 2030, (2017) 11
49. Zelenšie Slovensko – Stratégia environmentálnej politiky Slovenskej republiky do roku 2030 (Envirostratégia 2030)
50. Strategický plán rozvoja dopravy SR do roku 2030 (2016)
51. Akčný plán rozvoja elektromobility v Slovenskej republike (2019)
52. Pozičný dokument Európskej komisie k Partnerskej dohode a programom SR na roky 2014 - 2020
53. Stratégia financovania Európskych štrukturálnych a investičných fondov pre programové obdobie 2014 - 2020
54. Integrovaný regionálny operačný program „IROP“
55. RIÚS KESK 2014-2020
56. Program hospodárskeho rozvoja a sociálneho rozvoja samosprávneho kraja (PHSR KESK),
57. Konceptia územného rozvoja Slovenska 2001, aktualizácia 2010,
58. Národný program reforiem, máj 2012,
59. Návrh základných princípov na prípravu Partnerskej dohody Slovenskej republiky na programové obdobie 2014 – 2020,

60. Stratégia rozvoja dopravy SR do roku 2020, 2010,
61. Program odpadového hospodárstva na roky 2011 - 2015,
62. Stratégia Slovenskej republiky pre integráciu Rómov do roku 2020
63. Revidovaný národný akčný plán Dekády začleňovania rómskej populácie 2005 - 2015 na roky 2011 – 2015
64. 2. etapa Programu podpory zdravia znevýhodnených komunit na Slovensku na roky 2009 – 2015
65. Koncepcia výchovy a vzdelávania rómskych detí a žiakov vrátane rozvoja stredoškolského a vysokoškolského vzdelávania
66. Stratégia EÚ 2020 - cieľ: konkurencieschopnosť, zamestnanosť a hospodársky rast
67. Spoločný strategický rámec EK, marec 2012,
68. Nariadenia EK (Všeobecné nariadenie, nariadenie k fondom),
69. CENTROPE – Správa o regionálnom rozvoji, 2012,
70. CENTROPE – Nástroj na hodnotenie potrieb infraštruktúry – podpora konkurencieschopného regionálneho rozvoja (INAT),
71. CENTROPE – Stratégia ľudského kapitálu,
72. CENTROPE – Stratégia v oblasti vedomostného regiónu,
73. CENTROPE – Stratégia v oblasti priestorovej integrácie a Akčný plán 2013+,
74. CENTROPE – Stratégia v oblasti kultúry a cestovného ruchu 2013+,
75. Pozičný dokument Európskej komisie k Partnerskej dohode a programom SR na roky 2014 – 2020
76. Stratégia financovania Európskych štrukturálnych a investičných fondov pre programové obdobie 2014 – 2020
77. Integrovaný regionálny operačný program „IROP“ Národný strategický referenčný rámec 2007-2013.
78. Program hospodárskeho a sociálneho rozvoja Košického samosprávneho kraja.
79. Zákon č. 539/2008 Z.z. o podpore regionálneho rozvoja, v znení neskorších predpisov.
80. Zákon č. 369/1990 Z.z. o obecnom zriadení, v znení neskorších predpisov.
81. Zákon č. 303/1995 Z.z. o rozpočtových pravidlách, v znení neskorších predpisov.
82. Zákon č. 482/2003 Z.z. o štátnej pokladnici.
83. Zákon č. 193/2001 Z.z. o podpore na zriadenie priemyselných parkov,
84. Zákon č. 156/2003 Z.z. ktorým sa mení a dopĺňa zákon č. 193/2001 Z.z. o podpore na zriadenie priemyselných parkov.
85. Smolník. [online].[cit.2021-03-12]. Dostupné na:

- <https://sk.wikipedia.org/wiki/Smolník>
86. BIELY, A. et al. Geologická stavba. In Atlas krajiny Slovenskej republiky [online]. 2004.
 87. <http://www.statistics.sk/mosmis/run.html>
 88. <http://www.fns.uniba.sk/zp/knihy/index.htm>
 89. <http://www.agroporadenstvo.sk/rv/poda/cernozem.htm>
 90. <http://www.agroporadenstvo.sk/rv/poda/fluvizem.htm>
 91. <http://web.tuke.sk/fberg-kgp/spis/geologia.htm>
 92. <http://oldwww.fns.uniba.sk/~krg/prilohy/kgamr/2004/podnedruhy1.htm>
 93. <http://www.mineraly.sk/files/hor/spras.htm>
 94. www.krasy-slovenska.sk
 95. <http://svosmo.edupage.org/about/?subpage=1&>
 96. http://www.mesa10.sk/index.php?action=module&id=modcontent&content_id=261
 97. <http://tlacovespravy.wordpress.com/2012/06/01/prieskum-sport-v-zivote-mladych-europanov>
 98. <http://www.nocka.sk/uploads/fd/c5/fdc56b5295544adb7e3625632921405f/4-monitoring-vysledkov-kp-2005-2008-no6-7-2009.pdf>
 99. <http://www.tophotelierstvo.sk/domaci-cestovny-ruch/turizmus/hotelierstvo-v-e-a-na-slovensku/>
 100. <http://www.sopsr.sk/>
 101. www.naseobce.sk
 102. Komplexná charakteristika a hodnotenie vplyvov na ŽP vrátane zdravia, 2008
 103. <http://www.sopsr.sk/natura/>
 104. <http://www.sodbtn.sk/>
 105. www.agroporadenstvo.sk
 106. <https://sk.wikipedia.org/>
 107. PHSR Smolník 2015-2022
 108. <http://www.mineraly.sk/>
 109. <http://www.podnemapy.sk>
 110. www.smolnik.sk
 111. <http://www.sopsr.sk/ps.chvu2/files/Volovske-vrchy.pdf>
 112. <https://www.keturist.sk>
 113. <https://maps.cleerio.sk/smolnicka-huta>
 114. Atlas krajiny SR, <https://app.sazp.sk/atlassr/>

115. <https://mojaobec.statistics.sk/html/sk.html?obec=SK0221543136>
116. Metodika tvorby a implementácie programov hospodárskeho rozvoja a sociálneho rozvoja regiónov, programov rozvoja obcí a skupín obcí s uplatnením princípov udržateľného smart (inteligentného, rozumného) rozvoja, [online].
https://www.mirri.gov.sk/wp-content/uploads/2020/09/Metodika_PHRSR2020.pdf
117. Metodika na vypracovanie programov hospodárskeho a sociálneho rozvoj obce/obcí/VÚC,[online]. <https://web.vucke.sk/sk/kompetencie/regionalny-rozvoj/aktuality/nova-metodika-vypracovanie-programov-hospodarskeho-socialneho-rozvoja-obce-obci-vuc.html>
118. <https://www.e-obce.sk/obec/smolnik/smolnik.html> ,[online].

PRÍLOHY

