

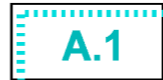
HRANICA RIEŠENÉHO ÚZEMIA



HRANICA NAVRHOVANÉHO ROZŠÍRENIA SKUTOČNE ZASTAVANÉHO ÚZEMIA



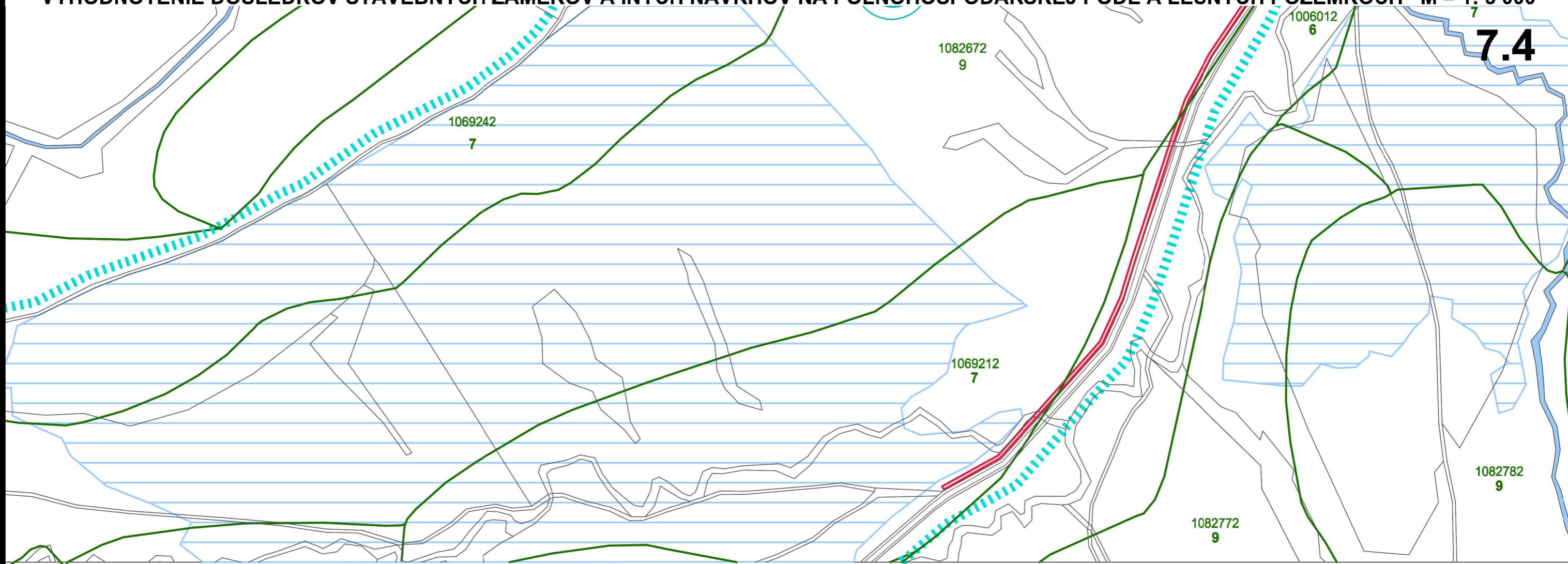
OZNAČENIE A VYMEDZENIE ÚZEMNÝCH OKRSKOV (ÚO)
PRE STANOVENIE ZÁVAZNÝCH REGULATÍVOV



OZNAČENIE A VYMEDZENIE ÚZEMNOSTAVEBNÝCH (ÚSB)
A ÚZEMNÝCH BLOKOV (ÚB) PRE STANOVENIE ZÁVAZNÝCH REGULATÍVOV

ÚPN-O ZUBEREC

VYHODNOTENIE DÔSLEDKOV STAVEBNÝCH ZÁMEROV A INÝCH NÁVRHOV NA POĽNOHOSPODÁRSKEJ PÔDE A LESNÝCH POZEMKOCH M = 1: 5 000



STAV	NÁVRH	
		HRANICA RIEŠENÉHO ÚZEMIA
		HRANICA KATASTRÁLNEHO ÚZEMIA
		HRANICA ZASTAVANÉHO ÚZEMIA (K 1.1.1990)
		HRANICA NAVRHOVANÉHO ROZŠÍRENIA SKUTOČNE ZASTAVANÉHO ÚZEMIA
		OZNAČENIE A VYMEDZENIE ÚZEMNÝCH OKRSKOV (ÚO) PRE STANOVENIE ZÁVAZNÝCH REGULATÍVOV
		OZNAČENIE A VYMEDZENIE ÚZEMNOSTAVEBNÝCH (ÚSB) A ÚZEMNÝCH BLOKOV (ÚB) PRE STANOVENIE ZÁVAZNÝCH REGULATÍVOV
		PLOCHA POĽNOHOSPODÁRSKEHO DVORA RPD ZUBEREC
		POĽNÉ HNOJISKO (STÁVAJÚCE NA ZRUŠENIE)
		VODNÉ PLOCHY
		ZASTAVANÉ A OSTATNÉ PLOCHY

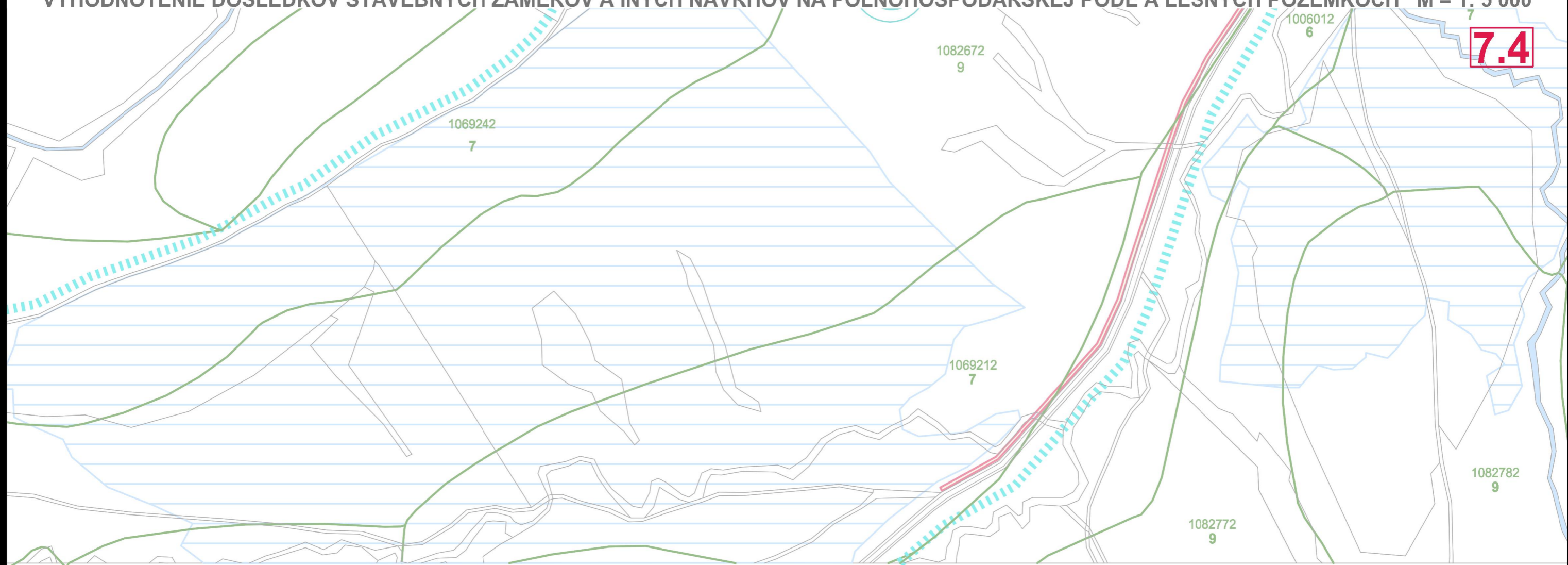
ATELIÉR AUTORIZOVANÉHO ARCHITEKTA PAVLA KROPITZA, AAA - KROPITZ, BÓRICKÁ CESTA 103, 010 01 ŽILINA, TEL., FAX.: 041/7631622			
HIP:	ING. ARCH. PAVEL KROPITZ	LESNÉ HOSP.: ING.ARCH. M. KROPITZOVÁ	DÁTUM: 02/2012
URBANIZMUS:	ING. ARCH. P. KROPITZ, ING.ARCH. M. KROPITZOVÁ	POL'NOHOSP.: ING.ARCH. M. KROPITZOVÁ	
NÁZOV ÚLOHY:	ÚZEMNÝ PLÁN OBCE ZUBEREC NÁVRH RIEŠENIA - ČISTOPIS		Č. VÝKRESU: 7
NÁZOV VÝKRESU:	VYHODNOTENIE STAVEBNÝCH ZÁMEROV A INÝCH NÁVRHOV NA PP A LP		MIERKA: 1: 5 000
OBJEDNÁVATEL:	OBEC ZUBEREC, ZASTÚPENÁ STAROSTOM ING. VLADIMÍROM ŠIŠKOM		

ÚPN-O ZUBEREC

VYHODNOTENIE DÔSLEDKOV STAVEBNÝCH ZÁMEROV A INÝCH NÁVRHOV NA POĽNOHOSPODÁRSKEJ PÔDE A LESNÝCH POZEMKOCH M = 1: 5 000

ZMENY A DOPLNKY Č. 1 - NÁVRH RIEŠENIA

7.4



STAV	NÁVRH	
		HRANICA RIEŠENÉHO ÚZEMIA
		HRANICA KATASTRÁLNEHO ÚZEMIA
		HRANICA ZASTAVANÉHO ÚZEMIA (K 1.1.1990)
		HRANICA NAVRHOVANÉHO ROZŠÍRENIA SKUTOČNE ZASTAVANÉHO ÚZEMIA
		OZNAČENIE A VYMEDZENIE ÚZEMNÝCH OKRSKOV (ÚO) PRE STANOVENIE ZÁVAZNÝCH REGULATÍVOV
		OZNAČENIE A VYMEDZENIE ÚZEMNOSTAVEBNÝCH (ÚSB) A ÚZEMNÝCH BLOKOV (ÚB) PRE STANOVENIE ZÁVAZNÝCH REGULATÍVOV
		PLOCHA POĽNOHOSPODÁRSKEHO DVORA RPD ZUBEREC
		POĽNÉ HNOJISKO (STÁVAJÚCE NA ZRUŠENIE)
		VODNÉ PLOCHY
		ZASTAVANÉ A OSTATNÉ PLOCHY

ATELIÉR AUTORIZOVANÉHO ARCHITEKTA PAVLA KROPITZA, AAA - KROPITZ, BÔRICKÁ CESTA 103, 010 01 ŽILINA, TEL., FAX.: 041/7631622			
HIP:	ING. ARCH. PAVEL KROPITZ	LESNÉ HOSP.: ING. ARCH. M. KROPITZOVÁ	DÁTUM: 02/2012
URBANIZMUS:	ING. ARCH. P. KROPITZ, ING. ARCH. M. KROPITZOVÁ	POLNOHOSP.: ING. ARCH. M. KROPITZOVÁ	
NÁZOV ÚLOHY:	ÚZEMNÝ PLÁN OBCE ZUBEREC NÁVRH RIEŠENIA - ČISTOPIS		Č. VÝKRESU: 7
NÁZOV VÝKRESU:	VYHODNOTENIE STAVEBNÝCH ZÁMEROV A INÝCH NÁVRHOV NA PP A LP		MIERKA: 1: 5 000
OBJEDNÁVATEL:	OBEC ZUBEREC, ZASTÚPENÁ STAROSTOM ING. VLADIMÍROM ŠÍŠKOM		