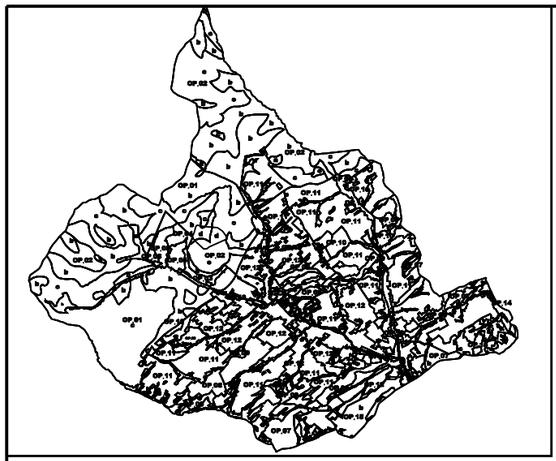

PLOCHY PRIESTOROVÝCH REGULATÍVOV V KRAJINE:

OP.01 CHVÚ Horná Orava + CHKO C zóna + R BC + les (a: biotop Pr/Nr + OL, b: Pr/Nr + HL, c: HL)
OP.02 CHVÚ Horná Orava + CHKO C zóna + Prov BK + les
(a: biotop Pr/Nr + OL, b: Pr/Nr + HL, c: HL, d: PHO vody)
OP.03 CHVÚ Horná Orava + CHKO C zóna + Prov BK + les + NDV + TTP + ložisko hornín
OP.04 CHVÚ Horná Orava + CHKO C zóna + Prov BK + NDV
OP.05 CHVÚ Horná Orava + CHKO C zóna + Prov BK + TTP
OP.06 CHVÚ Horná Orava + CHKO C zóna + Prov BK + mokrad
OP.07 CHVÚ Horná Orava + CHKO D + BK R a M + les H + NDV + TTP
OP.08 CHVÚ Horná Orava + CHKO D + les H
OP.09 CHVÚ Horná Orava + CHKO D + NDV + genofondová plocha (GP) Menzdrovka
OP.10 CHVÚ Horná Orava + CHKO D + NDV + TTP
OP.11 CHVÚ Horná Orava + CHKO D + TTP
OP.12 CHVÚ Horná Orava + CHKO D + OvP
OP.13 CHVÚ Horná Orava + CHKO D + M BK + vodné toky + brehové porasty + GP - Alúvium Klíňanky
OP.14 CHVÚ Horná Orava + CHKO C + R Bk vodné toky + brehové porasty + GP - Alúvium Mútňanky
OP.15CHVÚ Horná Orava + CHKO D zóna + R BC + les (b: Pr/Nr + HL, c: HL) + NDV

(biotopy: Pr - prioritný podľa smernice ES 92/43/EHS, Nr - národný podľa vyhl. 24/2003 Z.z.)

VEREJNOPROSPEŠNÉ STAVBY

1. PRE DOPRAVU:

1.1. REKONŠTRUKCIA CESTY III/2270, VRÁTANE KRIŽOVATIEK
1.2. REALIZÁCIA NOVÝCH KRIŽOVATIEK NA CESTE III/2270
1.3. REKONŠTRUKCIA EXISTUJÚCICH MIESTNYCH KOMUNIKÁCIÍ
1.4. REALIZÁCIA NAVRHOVANÝCH MIESTNYCH KOMUNIKÁCIÍ, CHODNÍKOV A PARKOVÍSK
1.5. REALIZÁCIA CYKLOTRÁS A CYKLOCHODNÍKOV

2. PRE TECHNICKÚ VYBAVENOSŤ:

2.1. REKONŠTRUKCIA A ROZŠÍRENIE ROZVODOV PITNEJ VODY A REALIZÁCIA DOTLÁČACÍCH STANÍC
2.2. REKONŠTRUKCIA VODOJEMOV
2.3. ROZŠÍRENIE A REALIZÁCIA ROZVODOV SPLAŠKOVEJ KANALIZÁCIE
2.4. ROZŠÍRENIE ROZVODOV VN A ICH ZOKRUHOVANIE
2.5. REALIZÁCIA NAVRHOVANÝCH TRANSFORMÁTOROVÝCH STANÍC (TS)
TS26 - OU.02, TS27 - VU.01, TS28 - OU.03, TS29 - OU.04
TS30 - OU.05, TS31 - OU.06, TS31 - RU.02, TS33 - RU.02
2.6. ROZŠÍRENIE ROZVODOV NN A ICH ZOKRUHOVANIE

3. PRE OBČIANSKU VYBAVENOSŤ

3.1. REALIZÁCIA ZBERNÉHO DVORA A KOMPOSTOVISKA
3.2. ROZŠÍRENIA CINTORÍNA

4. OSTATNÉ

4.1. ÚPRAVA TOKU KLIŇANKA A MEZDROVKA
4.2. VEREJNÁ ZELEŇ A ŠPORTOVÉ PLOCHY - DEPUTAT

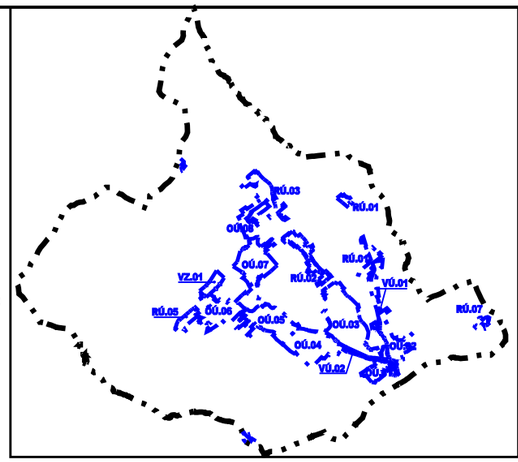

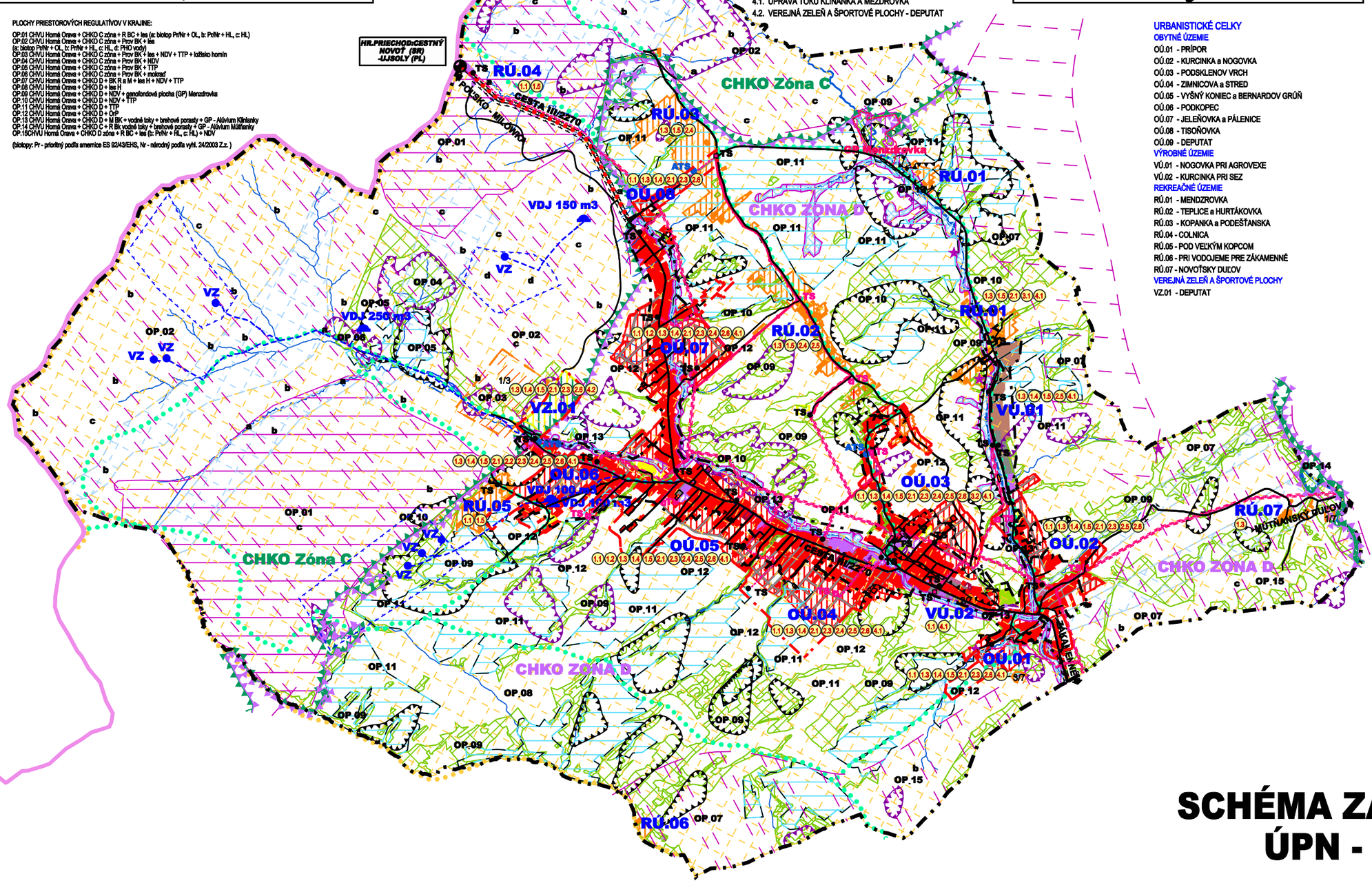

URBANISTICKÉ CELKY

OBYTNÉ ÚZEMIE

OÚ.01 - PRÍPOR
OÚ.02 - KURCINKA a NOGOVKA
OÚ.03 - PODSKLENOV VRCH
OÚ.04 - ZIMNICOVA a STRED
OÚ.05 - VYŠNÝ KONIEC a BERNARDOV GRÚŇ
OÚ.06 - PODKOPEC
OÚ.07 - JELEŇOVKA a PÁLENICE
OÚ.08 - TISOŇOVKA
OÚ.09 - DEPUTAT

VÝROBNÉ ÚZEMIE

VÚ.01 - NOGOVKA PRI AGROVEXE
VÚ.02 - KURCINKA PRI SEZ

REKREAČNÉ ÚZEMIE

RÚ.01 - MENDZROVKA
RÚ.02 - TEPLICE a HURTÁKOVKA
RÚ.03 - KOPANKA a PODEŠŤANSKA
RÚ.04 - COLNICA
RÚ.05 - POD VEĽKÝM KOPCOM
RÚ.06 - PRI VODOJEME PRE ZÁKAMENNÉ
RÚ.07 - NOVOŤSKY DUĽOV

VEREJNÁ ZELEŇ A ŠPORTOVÉ PLOCHY

VZ.01 - DEPUTÁT

LEGENDA

VYMEDZUJÚCE JAVY

STAV	NÁVRH	VÝHĽAD	
			HRANICA SLOVENSKEJ REPUBLIKY
			HRANICA KATASTRÁLNEHO ÚZEMIA OBCE
			HRANICA ZASTAVANÉHO ÚZEMIA OBCE K 1.1.1990
			HRANICA SKUTOČNE ZASTAVANÉHO ÚZEMIA OBCE
			HRANICA OCHRANNÝCH PÁSIEM VŠETKÉHO DRUHU, FARBY PODĽA JAVU
			HRANICE REGULOVANÝCH PLÔCH
	OU 01		OZNAČENIE REGULOVANÝCH PLÔCH
			VN 22kV VEDENIE VZDUŠNÉ
			VN 22kV VEDENIE NA ZRUŠENIE
			VN 22kV VEDENIE KÁBEL ZEMNÝ
			VN 22kV VEDENIE KÁBEL ZÁVESNÝ
TS			TRANSFORMÁTOROVÉ STANICE STĹPOVÉ, STOŽIAROVÉ
TS	TS		TRANSFORMÁTOROVÉ STANICE KIOSKOVÉ
VZ			VODNÝ ZDROJ
			OCHRANNÉ PÁSMO VODNÉHO ZDROJA II.STUPŇA
			VODOJEM
			PRÍVODNÉ VODOVODNÉ POTRUBIE
	ATS		AUTOMETICKÁ TLAKOVÁ STANICA

REGULATÍVY FUNKČNÉHO VYUŽITIA ÚZEMIA

STAV	NÁVRH	VÝHĽAD	
			PLOCHY S PREVAHOU BÝVANIA V NÍZKOPODLAŽNÝCH RODINNÝCH DOMOCH
			PLOCHY BÝVANIA V BYTOVÝCH DOMOCH
			PLOCHY S PREVAHOU OBČIANSKEJ VYBAVENOSTI
			PLOCHY POĽNOHOSPODÁRSKEJ VÝROBY
			PLOCHY VÝROBY,SKLADOV, ZARIADENÍ TECHN. VYBAVENOSTI
			PLOCHY S PREVAHOU REKREAČNÝCH OBJEKTOV
			PLOCHY S PREVAHOU ŠPORTU A TELOVÝCHOVY
			PLOCHY DOPRAVNÝCH ZARIADENÍ
			VODNÉ TOKY A PLOCHY
			PLOCHY CINTORÍNOV
			PLOCHY VEREJNEJ ZELENE A ŠPORTOVÉ PLOCHY S PRÍSLUŠNOU DOPRAVNOU A TECHNICKOU VYBAVENOSŤOU
			SKUPINY VEGETÁCIE (BREHOVÝ PORAST, NELESNÁ DREVINOVÁ VEGETÁCIA)
			SVAHOVÉ DEFORMÁCIE POTENCIÁLNE
			SVAHOVÉ DEFORMÁCIE STABILIZOVANÉ
			SKLÁDKA - ODVEZENÁ (UPRAVENÁ)
			PODMÁČANÉ A MOKRAĎNE PLOCHY
			MELIORÁCIA - ODVODNENIE
			IZOPLOCHY RADÓNOVÉHO RIZIKA - NÍZKE
			IZOPLOCHY RADÓNOVÉHO RIZIKA - STREDNÉ
			LOŽISKÁ HORNÍN
	III/2270		CESTA III.TRIEDY (III/2270)
			PLOCHY VEREJNÝCH PRIESTOROV S PRIORITOU AUTOMOBILOVÉHO POHYBU
			PEŠIE TRASY A VEREJNÉ PRIESTRANSTVA
			TERCHOVSKO - ORAVSKÁ CYKLOMAGISTRÁLA (038)
			CYKLOTRASY
			TURISTICKÝ CHODNÍK

OCHRANA PRÍRODY A ÚSES

			CHKO HORNÁ ORAVA - ZÓNA C
			CHKO HORNÁ ORAVA - ZÓNA D
			PROVINCIONÁLNY BIOKORIDOR ORAVSKÉ BESKYDY
			REGIONÁLNE BIOCENTRUM
			REGIONÁLNY BIOKORIDOR
			BIOKORIDOR MIESTNY
GP			GENOFONDOVÁ PLOCHA - MENDZROVKA

PLOCHY PRIESTOROVÝCH REGULATÍVOV

	OP-01		PLOCHY PRIESTOROVÝCH REGULATÍVOV V KRAJINE
	OU.1L		PLOCHY PRIESTOROVÝCH REGULATÍVOV V ZASTAVANOM ÚZEMÍ

VEREJNEPROSPEŠNÉ STAVBY

	2.1		OZNAČENIE VEREJNOPROSPEŠNÝCH STAVIEB

SCHÉMA ZÁVÄZNÝCH ČASTÍ ÚPN - OBCE NOVOŤ