MESTSKÝ PODNIK SLUŽIEB TURZOVKA

Predmier 22, 023 54 Turzovka

OZNÁMENIE O ZMENE NAVRHOVANEJ ČINNOSTI ZBERNÝ DVOR MESTA TURZOVKA – DOPLNENIE ODPADOV DO SÚHLASU

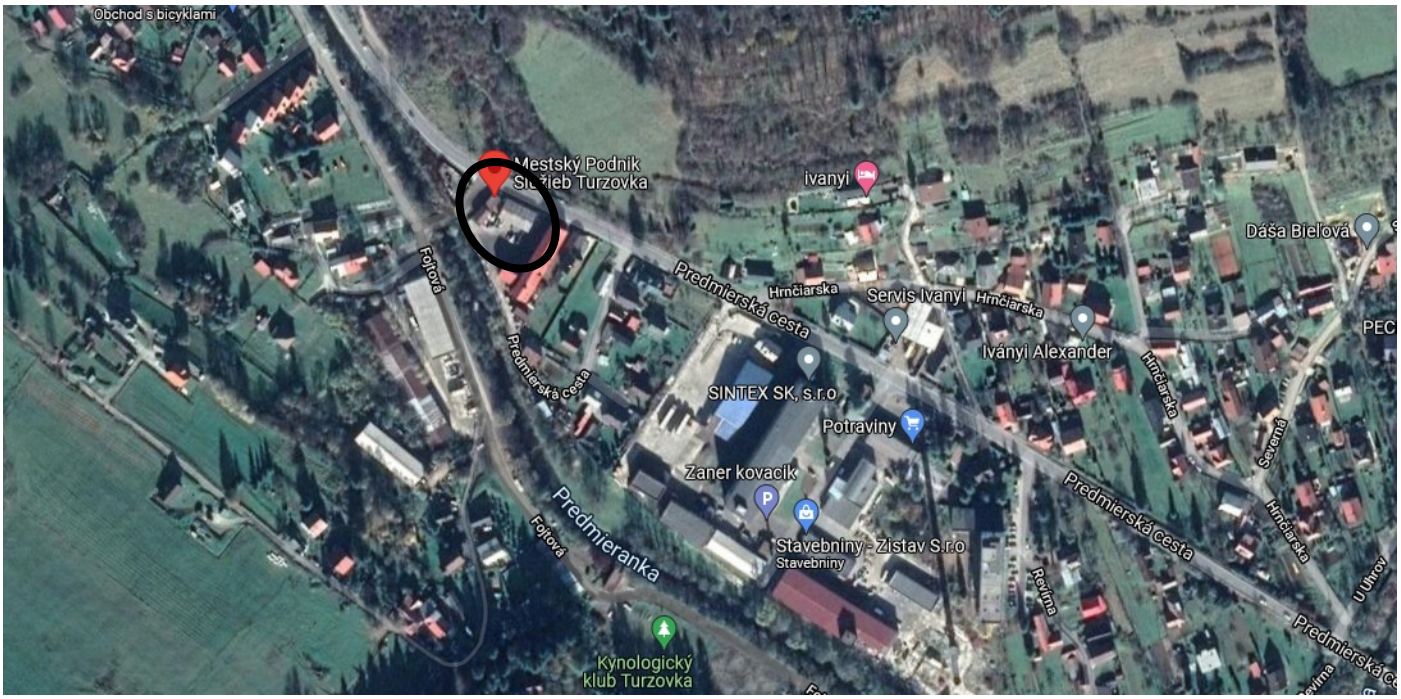

**vypracované v zmysle zákona č. 24/2006 Z. z.
o posudzovaní vplyvov na životné prostredie a o zmene a doplnení niektorých zákonov**

Navrhovateľ:
MESTSKÝ PODNIK SLUŽIEB TURZOVKA
Predmier 22
023 54 Turzovka

Zhotoviteľ:
OPŽP SK s. r. o.
Horná Lehota 104
027 41 Oravský Podzámok

DECEMBER 2021

Obsah

I. ÚDAJE O NAVRHOVATEĽOVI....3
1. Názov....3
2. Identifikačné číslo....3
3. Sídlo....3
4. Meno, priezvisko, adresa, telefónne číslo a iné kontaktné údaje oprávneného zástupcu navrhovateľa....3
5. Meno, priezvisko, adresa, telefónne číslo a iné kontaktné údaje kontaktnej osoby, od ktorej možno dostať relevantné informácie o navrhovanej činnosti a miesto na konzultácie....3
II. NÁZOV ZMENY NAVRHOVANEJ ČINNOSTI....4
III. ÚDAJE O ZMENE NAVRHOVANEJ ČINNOSTI....4
1. Umiestnenie navrhovanej činnosti....4
2. Opis technického a technologickeho riešenia vrátane požiadaviek na vstupy a údajov o výstupoch....4
3. Prepojenie s ostatnými plánovanými a realizovanými činnosťami v dotknutom území a možné riziká havárií vzhľadom na použité látky a technológie....17
4. Druh požadovaného povolenia navrhovanej činnosti podľa osobitných predpisov....18
5. Vyjadrenie o predpokladaných vplyvoch zmeny navrhovanej činnosti presahujúcich štátne hranice....18
6. Základné informácie o súčasnom stave životného prostredia dotknutého územia vrátane zdravia ľudí....18
IV. VPLYVY NA ŽIVOTNÉ PROSTREDIE A ZDRAVIE OBYVATEĽSTVA VRÁTANE KUMULATÍVNYCH A SYNERGICKÝCH....31
V. VŠEOBECNÉ ZROZUMITEĽNÉ ZÁVEREČNÉ ZHRNUTIE....36
VI. PRÍLOHY....37
VII. DÁTUM SPRACOVANIA....48
VIII. MENO, PRIEZVISKO, ADRESA A PODPIS SPRACOVATEĽA OZNÁMENIA48
IX. PODPIS OPRÁVNENÉHO ZÁSTUPCU NAVRHOVATEĽA....48

I. ÚDAJE O NAVRHOVATEĽOVI

1. NÁZOV

MESTSKÝ PODNIK SLUŽIEB TURZOVKA

2. IDENTIFIKAČNÉ ČÍSLO

36 139 297

3. SÍDLO

Predmier 22
02354 Turzovka

4. MENO, PRIEZVISKO, ADRESA, TELEFÓNNE ČÍSLO A INÉ KONTAKTNÉ ÚDAJE OPRÁVNENÉHO ZÁSTUPCU NAVRHOVATEĽA

Rudolf Šobich
MESTSKÝ PODNIK SLUŽIEB TURZOVKA
Predmier 22
02354 Turzovka
Mobil: +421 905 381 464
E-mail: sobich.mps@gmail.com

5. MENO, PRIEZVISKO, ADRESA, TELEFÓNNE ČÍSLO A INÉ KONTAKTNÉ ÚDAJE KONTAKTNEJ OSOBY, OD KTOREJ MOŽNO DOSTAŤ RELEVANTNÉ INFORMÁCIE O NAVRHOVANEJ ČINNOSTI A MIESTO NA KONZULTÁCIE

Ing. Tomáš Ďuriš
OPŽP SK s. r. o.
Horná Lehota 104
27 41 Oravský Podzámok
Mobil: +421 918 867 399
E-mail: info@opzpsk.sk

II. NÁZOV ZMENY NAVRHOVANEJ ČINNOSTI

Zberný dvor mesta Turzovka – doplnenie odpadov do súhlasu

III. ÚDAJE O ZMENE NAVRHOVANEJ ČINNOSTI

1. UMIESTNENIE NAVRHOVANEJ ČINNOSTI

Kraj: Žilinský
Okres: Čadca
Obec: Turzovka
Katastrálne územie: Turzovka
Pozemok: č. parciel: 2428/1 a 2428/7

Existujúci zberný dvor je umiestnený na pozemku s parcelnými číslami 2428/1 a 2428/7 v k. ú. Turzovka. Predmetné parcely sú charakterizované ako zastavané plochy a nádvoria. Areál dvora je zabezpečený proti vniknutiu nepovolených osôb oplotením, uzamykateľnou bránou a kamerovým systémom. Zberný dvor je označený informačnou tabuľou viditeľnou z verejného priestranstva obsahujúcou údaje podľa § 6 vyhlášky MŽP SR č. 371/2015 Z. z.

Zberný dvor pozostáva z nasledovných objektov: administratívna budova; hala, v ktorej je vyčlenený priestor na zhromažďovanie elektroodpadu a nebezpečných odpadov; sklad ostatných odpadov; spevnená – manipulačná plocha; zberné nádoby určené na zhromažďovanie oddelene vyzbieranej zložky odpadu spolu s uvedením kategórie, druhu odpadu a názvu odpadu podľa katalógu odpadu, pre ktorý je určená; osobitne vyčlenený priestor alebo veľkokapacitné kontajnery pre: objemný odpad, drobný stavebný odpad, biologicky rozložiteľný odpad zo záhrad, parkov a cintorínov spolu s uvedením kategórie, druhu odpadu a názvu odpadu podľa Katalógu odpadu; skladovací priestor pre odpad vhodný na prípravu na opätovné použitie. Súčasťou zberného dvore je váha na zisťovanie množstva preberaných odpadov. Zberný dvor mesta Turzovka spĺňa technické požiadavky na prevádzku zberného dvora uvedené v § 7 vyhlášky MŽP SR č. 371/2015 Z. z.

2. OPIS TECHNICKÉHO A TECHNOLOGICKEHO RIEŠENIA VRÁTANE POŽIADAVIEK NA VSTUPY A ÚDAJOV O VÝSTUPOCH

Účelom je rozšírenie preberaných vytriedených komunálnych odpadov – kovových odpadov a nebezpečných odpadov od obyvateľov mesta v existujúcom zbernom dvore mesta Turzovka a navýšenie kapacity zberu elektroodpadov

z domácností a batérií a akumulátorov. Na zbernom dvore sa dobudúcna uvažuje aj s triedením a lisovaním vytriedených komunálnych odpadov (papier a lepenka, plasty, kovové obaly, kompozitné obaly - VKM) do max. kapacity spracovania 300 ton/ rok.

Zbernému dvoru bol udelený súhlas na prevádzkovanie zariadenia na zber odpadov - zberného dvora Turzovka č.: OU-CA-OSZP-2021/005615-003 zo dňa 17. 5. 2021, ktorý bol vydaný Okresným úradom Čadca, odborom starostlivosti o životné prostredie, na prevádzkovanie zariadenia na zber odpadov v zmysle § 97, ods. 1, písm. d), zákona č. 79/2015 Z. z. o odpadoch a o zmene a doplnení niektorých zákonov v znení neskorších predpisov. Týmto súhlasom bolo na zbernom dvore povolené vykonávanie zberu aj kovových odpadov a nebezpečných odpadov od obyvateľov mesta Turzovka. Okresný úrad Čadca, odbor starostlivosti o životné prostredie ako príslušný orgán na úseku štátnej správy odpadového hospodárstva, z vlastného podnetu v zmysle § 114 ods. 1 písm. a) zákona o odpadoch zmenil rozhodnutie č. OU-CA-OSZP-2021/005615-003 zo dňa 17. 5. 2021 a jeho zmenu, ktorým bol udelený súhlas podľa § 97 ods. 1 písm. d) zákona o odpadoch na prevádzkovanie zariadenia na zber odpadov . Touto zmenou súhlasu č. OU-CA-OSZP-2021/005615-006 zo dňa 22. 10. 2021 Okresný úrad zosúladil druhy odpadov s ktorými sa na zbernom dvore nakladá s § 80 ods. 6 zákona o odpadoch a s § 22 ods. 2 písm. a) vyhlášky č. 371/2015 Z. z., ktorou sa vykonávajú niektoré ustanovenia zákona o odpadoch. Mesto Turzovka opätovne požiada po ukončení procesu zisťovacieho konania ako zmena navrhovanej činnosti o rozšírenie súhlasu zberného dvora o kovové odpady a nebezpečné odpady a taktiež bude požiadané o nové súhlasy na úpravu a triedenie odpadov v zmysle zákona o odpadoch.

Existujúci stav:

Technický popis zariadenia – zberného dvora

Zberný dvor je umiestnený na pozemku s parcelnými číslami 2428/1 a 2428/7 v k. ú. Turzovka. Predmetné parcely sú charakterizované ako zastavané plochy a nádvoria. Areál dvora je zabezpečený proti vniknutiu nepovolených osôb oplotením, uzamykateľnou bránou a kamerovým systémom. Zberný dvor je označený informačnou tabuľou viditeľnou z verejného priestranstva obsahujúcou údaje podľa § 6 vyhlášky MŽP SR č. 371/2015 Z. z.

Zberný dvor pozostáva z nasledovných objektov: administratívna budova; hala, v ktorej je vyčlenený priestor na zhromažďovanie elektroodpadu a nebezpečných odpadov; sklad ostatných odpadov; spevnená – manipulačná plocha; zberné nádoby určené na zhromažďovanie oddelene vyzbieranej zložky odpadu spolu s uvedením kategórie, druhu odpadu a názvu odpadu podľa katalógu odpadu, pre ktorý je určená; osobitne vyčlenený priestor alebo veľkokapacitné kontajnery pre: objemný odpad, drobný stavebný odpad, biologicky rozložiteľný odpad zo záhrad, parkov a cintorínov spolu s uvedením kategórie, druhu odpadu a názvu odpadu podľa Katalógu odpadu; skladovací priestor pre odpad vhodný na prípravu na opätovné použitie. Súčasťou zberného dvore je váha na zisťovanie množstva

preberaných odpadov. Zberný dvor mesta Turzovka spĺňa technické požiadavky na prevádzku zberného dvora uvedené v § 7 vyhlášky MŽP SR č. 371/2015 Z. z.

Zberný dvor mesta slúži pre poplatníkov mesta Turzovka. Zber odpadov je vykonávaný priamym prevzatím od predchádzajúcich držiteľov počas jeho otváracích hodín, alebo mestským podnikom.

Pri preberaní odpadu do zberného dvora vykoná zodpovedný pracovník dvora vizuálnu kontrolu, ktorou určí zaradenie odpadu. Zodpovedný pracovník prevádzky overí predložené osobné údaje a vykoná evidenciu v zmysle zákona NR SR č. 79/2015 Z. z. o odpadoch a vyhlášky MŽP SR č. 366/2015 Z. z. o evidenčnej povinnosti a ohlasovacej povinnosti.

Po prevzatí odpadov na zberný dvor sa odpady zatriedia a rozdelia v zmysle katalógu odpadov a chemicko – technologického využitia (STN). Následne sú odpady utriedene zhromažďované v skladoch a v označených nádobách, v označených kontajneroch alebo na spevnených plochách zabezpečené voči odcudzeniu a meteorologickým vplyvom.

Pri prevádzke zberného dvora sa dodržiavajú všetky opatrenia predchádzajúce a zabraňujúce nežiaducemu vplyvu na životné prostredie, poškodzovaniu zdravia a života ľudí a poškodzovaniu hmotného majetku.

Zbernému dvoru bol udelený súhlas na prevádzkovanie zariadenia na zber odpadov - zberného dvora Turzovka č.: OU-CA-OSZP-2021/005615-003 zo dňa 17. 5. 2021 a jeho zmeny, ktorý bol vydaný Okresným úradom Čadca, odborom starostlivosti o životné prostredie, na prevádzkovanie zariadenia na zber odpadov v zmysle § 97, ods. 1, písm. d), zákona č. 79/2015 Z. z. o odpadoch a o zmene a doplnení niektorých zákonov v znení neskorších predpisov.

Zariadenie je označené informačnou tabuľou viditeľnou z verejného priestranstva obsahujúcou údaje podľa § 6 vyhlášky MŽP SR č. 371/2015 Z. z.

Po nazhromaždení dostatočného množstva jednotlivých druhov odpadov, v závislosti od prepravnej kapacity dopravných prostriedkov a zazmluvnených dodacích podmienok sa odpady odovzdávajú len osobám oprávneným nakladať s nimi, tak aby bol naplnený § 14 ods. 1 písm. e) zákona č. 79/2015 Z. z. o odpadoch.

Organizačné a technologické zabezpečenie zberného dvora

Prevádzku dvora riadi poverený pracovník prevádzky. S odpadmi dovezenými do zberného dvora za účelom ich zberu a zhromažďovania sa nakladá nasledovným spôsobom:

- Vykoná sa kontrola zloženia a obsahu dovezeného komunálneho odpadu a drobného stavebného odpadu, cieľom ktorej je zamedziť prevzatiu takých odpadov alebo ich prímesí, ktoré nie je možné prevziať na zberný dvor.
- Poverený pracovník skontroluje kompletnosť a správnosť požadovaných dokladov, ktoré je potrebné predložiť k prevzatiu odpadov na zberný dvor.
- Zaeviduje sa totožnosť osoby, od ktorej sa odpad preberá, ako aj množstvo a druh odpadu.

- Po roztriedení sa odpad uloží na určené miesto v areáli zberného dvora.
- Na zberný dvor je zakázané prevziať odpady, ktoré nie sú odsúhlasené Rozhodnutím Okresného úradu, odboru starostlivosti o ŽP.

Podmienky bezpečnosti práce pri prevádzke zariadenia

Všetci pracovníci, pracujúci na prevádzke sú oboznámení so všetkými náležitosťami súvisiacimi s bezpečnosťou a ochranou zdravia i majetku pri práci, s evidenciou do zápisníkov bezpečnosti. Pracovníci sú vybavení pracovnými ochrannými pomôckami, prostriedkami, a odevmi podľa svojho pracovného zaradenia.

Povinnosti pracovníkov:

- Pracovníci sú povinní v určenom rozsahu používať poskytnuté ochranné odevy a ostatné ochranné pomôcky.
- Pracovníci, ktorí sa na prevádzke pohybujú, sú povinní dodržiavať všetky pokyny a opatrenia, súvisiace s bezpečnosťou pri práci a protipožiarne opatrenia.
- Vozidlá sa v areáli zariadenia môžu pohybovať rýchlosťou max. 5 km/h.

Zber odpadov

Odpad je pri prijímaní do zberného dvora vizuálne skontrolovaný, odvážený s cieľom overenia jeho vlastností, následne je zaevidovaný podľa Katalógu odpadov. Nevyhovujúci odpad nie je do zariadenia prijatý. Do zariadenia sú prijímané druhy odpadov uvedené v tabuľkách č. 1, 2 a 3.

Zber ostatných odpadov

Tab. č. 1 *Zoznam preberaných odpadov zaradených podľa Vyhlášky MŽP SR č. 365/2015 Z. z. ktorou sa ustanovuje Katalóg odpadov.*

Katalógové číslo	Názov druhu odpadu	Kategória
20 01 01	papier a lepenka	**O**
20 01 02	sklo	**O**
20 01 03	viacvrstvové kombinované materiály na báze lepenky (kompozity na báze lepenky)	**O**
20 01 08	biologicky rozložiteľný kuchynský a reštauračný odpad	**O**
20 01 10	šatstvo	**O**
20 01 11	textílie	**O**
20 01 25	jedlé oleje a tuky	**O**
20 01 38	drevo iné ako uvedené v 20 01 37	**O**
20 01 39	plasty	**O**

20 02 01	biologicky rozložiteľný odpad	**O**
20 03 07	objemný odpad	**O**
20 03 08	drobný stavebný odpad	**O**

Tieto ostatné odpady sa zhromažďujú podľa jednotlivých druhov v hale - sklad ostatných odpadov, vo veľkoobjemových kontajneroch, alebo na spevnených plochách na to určených. Odpady sú zhromažďované v zmysle § 8 vyhlášky č. 371/2015 Z. z., ktorou sa vykonávajú niektoré ustanovenia zákona o odpadoch. Odpady sú zhromažďované tak aby nedochádzalo k ich úniku z posudzovaného areálu do okolia (napr. papier alebo plasty). Po nazhromaždení dostatočného množstva ostatných odpadov, v závislosti od prepravnej kapacity dopravných prostriedkov a zazmluvnených dodacích podmienok sa tieto odpady odovzdávajú len osobám oprávneným nakladať s nimi. Ich preprava je zabezpečená odberateľom.

Zber elektroodpadov z domácností

Tab. č. 2 *Zoznam preberaných odpadov zaradených podľa Vyhlášky MŽP SR č. 365/2015 Z. z. ktorou sa ustanovuje Katalóg odpadov.*

Katalógové číslo	Názov druhu odpadu	Kategória
20 01 21	žiarivky a iný odpad obsahujúci ortuť	**N**
20 01 23	vyradené zariadenia obsahujúce chlórfluórované uhľovodíky	**N**
20 01 35	vyradené elektrické a elektronické zariadenia iné ako uvedené v 20 01 21 a 20 01 23, obsahujúce nebezpečné časti	**N**
20 01 36	vyradené elektrické a elektronické zariadenia iné ako uvedené v 20 01 21, 20 01 23 a 20 01 35	**O**

Elektroodpady z domácností sa zbierajú oddelene a zhromažďujú sa podľa § 10 vyhlášky č. 373/2015 o rozšírenej zodpovednosti výrobcov vyhradených výrobkov a o nakladaní s vyhradenými prúdmi odpadov.

Elektroodpady sú zhromažďované v kontajneroch a v sklade elektroodpadov zabezpečené voči poveternostným pomerom a negatívnym meteorologickým vplyvom. Elektroodpady kategórie „N“ sú označené identifikačným listom NO – „ILNO“.

Po nazhromaždení dostatočného množstva elektroodpadov, v závislosti od prepravnej kapacity dopravných prostriedkov a zazmluvnených dodacích podmienok sa odpady odovzdajú len osobám oprávneným nakladať s nimi. Ich preprava je zabezpečená odberateľom. Maximálna kapacita zberu pri elektroodpadoch uvedených v tab. č. 2 je momentálne 15 ton ročne (8 ton kat. ostatný odpad, 7 ton kat. nebezpečný odpad).

Zber batérií a akumulátorov

Tab. č. 3 Zoznam preberaných odpadov zaradených podľa Vyhlášky MŽP SR č. 365/2015 Z. z. ktorou sa ustanovuje Katalóg odpadov.

Katalógové číslo	Názov druhu odpadu	Kategória
20 01 33	batérie a akumulátory uvedené v 16 06 01, 16 06 02, alebo 16 06 03 a netriedené batérie a akumulátory obsahujúce tieto batérie	**N**
20 01 34	batérie a akumulátory iné ako uvedené v 20 01 33	**O**

Použité batérie a akumulátory sa zbierajú a zhromažďujú podľa § 16 vyhlášky č. 373/2015 o rozšírenej zodpovednosti výrobcov vyhradených výrobkov a o nakladaní s vyhradenými prúdmi odpadov. Použité batérie a akumulátory sa zhromažďujú v sklade nebezpečných odpadov a do samostatných nádob za účelom obmedzenia negatívnych účinkov meteorologických vplyvov a za účelom zabránenia ich odcudzenia. Batérie a akumulátory kategórie „N“ sú označené identifikačným listom NO – „ILNO“.

Po nazhromaždení dostatočného množstva batérií a akumulátorov, v závislosti od prepravnej kapacity dopravných prostriedkov a zazmluvnených dodacích podmienok sa odpady odovzdajú len osobám oprávneným nakladať s nimi. Ich preprava je zabezpečená odberateľom. Maximálna kapacita zberu pri batériách a akumulátoroch uvedených v tab. č. 3 je momentálne 1 tona ročne (0,705 tony kat. ostatný odpad, 0,295 tony kat. nebezpečný odpad).

Navrhované zmeny na zbernom dvore:

A. *Na zbernom dvore požadujeme rozšíriť zoznam zbieraných ostatných odpadov o kovy:*

Tab. č. 4 *Zoznam preberaných kovových odpadov zaradených podľa Vyhlášky MŽP SR č. 365/2015 Z. z. ktorou sa ustanovuje Katalóg odpadov.*

Katalógové číslo	Názov druhu odpadu	Kategória
20 01 04	obaly z kovu	**O**
20 01 40	kovy	**O**
20 01 40 01	meď, bronz, mosadz	**O**
20 01 40 02	hliník	**O**
20 01 40 03	olovo	**O**
20 01 40 04	zinok	**O**
20 01 40 05	železo a oceľ	**O**
20 01 40 06	cín	**O**
20 01 40 07	zmiešané kovy	**O**

Rozšírenie zberu o železné a neželezné kovy požadujeme z dôvodu zabezpečenia komplexných služieb zberu pre pôvodcov odpadov a predchádzajúcich držiteľov odpadov – obyvateľov mesta.

Tieto kovové odpady budú zhromažďované podľa jednotlivých druhov odpadov v kontajneroch alebo na spevnených plochách. Odpady budú zhromažďované tak, aby sa zamedzilo negatívnym účinkom meteorologických vplyvov a za účelom zabránenia ich odcudzenia v zmysle § 8 vyhlášky č. 371/2015 Z. z., ktorou sa vykonávajú niektoré ustanovenia zákona o odpadoch. Navrhovaná maximálna kapacita zberu pri kovových odpadoch uvedených v tab. č. 4 bude 200 ton ročne.

B. *Na zbernom dvore požadujeme navýšiť kapacitu zbieraných elektroodpadov z domácností:*

Tab. č. 5 *Zoznam preberaných odpadov zaradených podľa Vyhlášky MŽP SR č. 365/2015 Z. z. ktorou sa ustanovuje Katalóg odpadov.*

Katalógové číslo	Názov druhu odpadu	Kategória
20 01 21	žiarivky a iný odpad obsahujúci ortuť	**N**
20 01 23	vyradené zariadenia obsahujúce chlórfluórované uhľovodíky	**N**
20 01 35	vyradené elektrické a elektronické zariadenia iné ako uvedené v 20 01 21 a 20 01 23, obsahujúce nebezpečné časti	**N**
20 01 36	vyradené elektrické a elektronické zariadenia iné ako uvedené v 20 01 21, 20 01 23 a 20 01 35	**O**

Navrhovaná maximálna kapacita zberu pri vyzbieraných elektroodpadoch z domácností uvedených v tab. č. 5 bude 85 ton ročne (50 ton kat. ostatný odpad, 35 ton kat. nebezpečný odpad).

C. *Na zbernom dvore požadujeme navýšiť kapacitu zbieraných batérií a akumulátorov z domácností:*

Tab. č. 6 Zoznam preberaných odpadov zaradených podľa Vyhlášky MŽP SR č. 365/2015 Z. z. ktorou sa ustanovuje Katalóg odpadov.

Katalógové číslo	Názov druhu odpadu	Kategória
20 01 33	batérie a akumulátory uvedené v 16 06 01, 16 06 02, alebo 16 06 03 a netriedené batérie a akumulátory obsahujúce tieto batérie	**N**
20 01 34	batérie a akumulátory iné ako uvedené v 20 01 33	**O**

Navrhovaná maximálna kapacita zberu pri vyzbieraných batériách a akumulátoroch z domácností uvedených v tab. č. 6 bude 10 ton ročne (5 ton kat. ostatný odpad, 5 ton kat. nebezpečný odpad).

D. *Na zbernom dvore požadujeme rozšíriť zoznam o zbierané odpady s obsahom škodlivých látok:*

Tab. č. 7 Zoznam preberaných odpadov zaradených podľa Vyhlášky MŽP SR č. 365/2015 Z. z. ktorou sa ustanovuje Katalóg odpadov.

Katalógové číslo	Názov druhu odpadu	Kategória
20 01 05	obaly obsahujúce zvyšky nebezpečných látok alebo kontaminované nebezpečnými látkami vrátane prázdnych tlakových nádob	**N**
20 01 26	oleje a tuky iné ako uvedené v 20 01 25	**N**
20 01 27	farby, tlačiarenské farby, lepidlá a živice obsahujúce nebezpečné látky	**N**

Tieto nebezpečné odpady budú preberané na zbernom dvore od obyvateľov mesta a budú vytriedene zhromažďované v zabezpečených kontajneroch a v sklade nebezpečných odpadov v zmysle § 8 vyhlášky č. 371/2015 Z. z., ktorou sa vykonávajú niektoré ustanovenia zákona o odpadoch. Nebezpečné odpady budú označené identifikačným listom NO – „ILNO“.

Po nazhromaždení dostatočného množstva odpadov s obsahom škodlivých látok, v závislosti od prepravnej kapacity dopravných prostriedkov a zazmluvnených dodacích podmienok sa tieto odpady budú odovzdávať len osobám oprávneným nakladať s nimi. Ich preprava bude zabezpečená odberateľom. Navrhovaná maximálna kapacita zberu pri doplnených nebezpečných odpadoch uvedených v tab. č. 7 bude 10 ton ročne.

E. *Na zbernom dvore požadujeme triediť a lisovať odpady z triedeného zberu mesta Turzovka*

Odpady budú pred procesom úpravy – lisovaním ručne triedené na jednotlivé kvalitatívne frakcie. Následne budú vytriedené odpady lisované na paketovacom lise za účelom umožnenia jeho prepravy a následného zhodnotenia v zhodnocovacom zariadení. Predmetom lisovania budú ostatné odpady z papiera a lepenky, odpady z plastov, kovové obaly a kompozitné obaly.

Tab. č. 8 *Zoznam upravovaných odpadov zaradených podľa Vyhlášky MŽP SR č. 365/2015 Z. z. ktorou sa ustanovuje Katalóg odpadov.*

Katalógové číslo	Názov druhu odpadu	Kategória
20 01 01	papier a lepenka	**O**

20 01 03	viacvrstvové kombinované materiály na báze lepenky (kompozity na báze lepenky)	**O**
20 01 04	obaly z kovu	**O**
20 01 39	plasty	**O**

Po ukončení procesu EIA požiadame Okresný úrad Čadca, odbor starostlivosti o životné prostredie v zmysle zákona č. 79/2015 Z. z. o odpadoch a jeho vykonávacích vyhlášok o udelenie súhlasu na prevádzkovanie zariadenia na zhodnocovanie odpadov – úpravu odpadov s požadovanou max. kapacitou 300 ton/ rok.

POŽIADAVKY NA VSTUPY

Záber pôdy

Plocha, na ktorej je zriadený zberný dvor sa nachádza v meste Turzovka v katastrálnom území Turzovka, na pozemku s parcelnými číslami 2428/1 a 2428/7. Pozemok má mesto Turzovka vo svojom vlastníctve. Areál zariadenia je oplotený, uzamykateľný a chránený proti vniknutiu nepovolených osôb. Vyzbierané odpady sú vážené na váhe a následne zhromažďované na spevnenej ploche, v hale a skladoch odpadov a v kontajneroch. Zariadenie je označené informačnou tabuľou viditeľnou z verejného priestranstva obsahujúcou údaje podľa § 6 vyhlášky MŽP SR č. 371/2015 Z. z. V posudzovanej lokalite nedôjde k záberu poľnohospodárskej pôdy ani lesného pôdneho fondu, nakoľko sa činnosť realizuje už v existujúcej vybudovanej prevádzke.

Nároky na zastavané územie

Realizáciou zmeny navrhovanej činnosti v zbernom dvore nedôjde k zmenám nárokov na zastavané územie. Pri zmene nie sú nároky na zastavané územie, pretože zberný dvor je existujúca a fungujúca prevádzka. Parcela, na ktorej sa nachádza zberný dvor je charakterizovaná ako zastavané plochy a nádvoria.

Voda

Realizáciou zmeny navrhovanej činnosti v zbernom dvore nedôjde k zmenám nárokov na vodu. Nároky na vodu zostávajú nezmenné. Posudzovaná prevádzka využíva existujúce sociálne a hygienické zariadenie, ktoré sa nachádzajú v prevádzkovej budove. Prevádzková budova je napojená na verejný vodovod. Technológia zberu a zhromažďovanie odpadov nemá nároky na potrebu technologickej vody.

Zdroje energie

Realizáciou zmeny navrhovanej činnosti v zbernom dvore nedôjde k zmenám nárokov na zdroje energie. Prevádzka je existujúca a fungujúca a je napojená na elektrickú prípojku a plyn. Nároky na zdroje energie zostávajú nezmenné.

Dopravná infraštruktúra

Realizáciou zmeny navrhovanej činnosti v zbernom dvore nedôjde k zmenám dopravnej infraštruktúry. Prístupová cesta je vybudovaná a bude sa využívať aj naďalej. Príjazdová cesta do zberného dvora je vybudovaná a funkčná.

Nároky na pracovné sily

Realizáciou zmeny navrhovanej činnosti v zbernom dvore nedôjde k zmenám nárokov na pracovné sily pre činnosť zberu odpadov. Zberný dvor je existujúca a fungujúca prevádzka, kde pracuje 1 zamestnanec. Po začatí činnosti triedenia a úpravy odpadov sa predpokladá s navýšením počtu zamestnancov zberného dvora o 5 osôb.

Odpady vstupujúce do zariadenia

Tab. č. 9 *Odpady vstupujúce do zariadenia*

Katalógové číslo	Názov odpadu	kategória
20 01 01	papier a lepenka	**O**
20 01 02	sklo	**O**
20 01 03	viacvrstvové kombinované materiály na báze lepenky (kompozity na báze lepenky)	**O**
20 01 08	biologicky rozložiteľný kuchynský a reštauračný odpad	**O**
20 01 10	šatstvo	**O**
20 01 11	textílie	**O**
20 01 25	jedlé oleje a tuky	**O**
20 01 38	drevo iné ako uvedené v 20 01 37	**O**
20 01 39	plasty	**O**
20 02 01	biologicky rozložiteľný odpad	**O**
20 03 07	objemný odpad	**O**
20 03 08	drobný stavebný odpad	**O**
20 01 21	žiarivky a iný odpad obsahujúci ortuť	**N**
20 01 23	vyradené zariadenia obsahujúce chlórfluórované uhľovodíky	**N**

20 01 35	vyradené elektrické a elektronické zariadenia iné ako uvedené v 20 01 21 a 20 01 23, obsahujúce nebezpečné časti	**N**
20 01 36	vyradené elektrické a elektronické zariadenia iné ako uvedené v 20 01 21, 20 01 23 a 20 01 35	**O**
20 01 33	batérie a akumulátory uvedené v 16 06 01, 16 06 02, alebo 16 06 03 a netriedené batérie a akumulátory obsahujúce tieto batérie	**N**
20 01 34	batérie a akumulátory iné ako uvedené v 20 01 33	**O**
20 01 05	obaly obsahujúce zvyšky nebezpečných látok alebo kontaminované nebezpečnými látkami vrátane prázdnych tlakových nádob	**N**
20 01 26	oleje a tuky iné ako uvedené v 20 01 25	**N**
20 01 27	farby, tlačiarenské farby, lepidlá a živice obsahujúce nebezpečné látky	**N**
20 01 04	obaly z kovu	**O**
20 01 40	kovy	**O**
20 01 40 01	meď, bronz, mosadz	**O**
20 01 40 02	hliník	**O**
20 01 40 03	olovo	**O**
20 01 40 04	zinok	**O**
20 01 40 05	železo a oceľ	**O**
20 01 40 06	cín	**O**
20 01 40 07	zmiešané kovy	**O**

ÚDAJE O VÝSTUPOCH

Odpadové vody

Posudzovaná prevádzka využíva existujúce sociálne a hygienické zariadenia, ktoré sa nachádzajú v existujúcej prevádzkovej budove. Prevádzková budova je napojená na obecnú kanalizáciu.

Prevádzka zberného dvora nevyžaduje vodu na technologické účely, z uvedeného dôvodu nebudú produkované priemyselné odpadové vody ani technologické odpadové vody. Neznečistené vody z povrchového odtoku sú vsakované do zeme. Činnosť v zariadení nebude mať vplyv na povrchový vodný tok ani na podzemné vody.

Ovzdušie

Vznik emisií sa nepredpokladá. Nie je predpoklad úniku škodlivín do ovzdušia. Zberný dvor vyvoláva určitý stupeň prašnosti pri manipulácii s odpadmi a pri dopravnej premávke. Navrhovaná prevádzka však neovplyvní znečistenie

ovzdušia nad prípustnú mieru a tým ani zdravotný stav obyvateľstva mesta Turzovka a ani širšieho okolia.

Odpady

Odpady, ktoré môžu vznikať počas prevádzkovania zariadenia sú uvedené v tab. č. 10

Tab. č. 10 *Predpokladané druhy odpadov ktoré môžu vznikať počas prevádzky*

Druh odpadu	Názov odpadu	Kategória odpadu	Zhodnotenie	Zneškodnenie
15 02 02	absorbenty	N	-	**D1** uloženie na skládku odpadov
20 01 21	žiarivky a iný odpad obsahujúci ortuť	N	**R4** recyklácia alebo spätné získavanie kovov	-
20 03 01	Zmesový komunálny odpad	O	**R12** úprava odpadov	-

Spôsob nakladania s odpadmi

Zákon č. 79/2015 Z. z. o odpadoch definuje spôsoby nakladania s odpadmi a to je zhodnocovanie odpadov činnosťami R1 až R13 a zneškodňovanie odpadov činnosťami D1 až D15.

S odpadmi ktoré môžu vznikať počas prevádzky je nakladané v súlade s platnými právnymi predpismi v oblasti odpadového hospodárstva. Vzniknuté odpady sú zhromažďované a utriedene podľa jednotlivých druhov v zmysle ustanovení zákona o odpadoch a príslušných vykonávacích právnych predpisov.

Vzniknutý odpad je zhodnocovaný, resp. zneškodňovaný v súlade s platnými predpismi v odpadovom hospodárstve v najbližšom vhodnom zariadení na zhodnotenie, resp. zneškodnenie odpadu.

Zdroje hluku vibrácií

Počas prevádzky zariadenia sa neočakáva zvýšená hladina hluku. Hluk môže vznikať z dôvodu manipulačnej činnosti s odpadmi a pri dopravnej premávke používaných automobilov. Tieto zdroje však neovplyvnia významným spôsobom kvalitu života v meste, nakoľko sa jedná o existujúcu prevádzku. Zberný dvor sa nachádza na ploche, ktorá je v územnom pláne mesta definovaná ako plocha výroby, skladov a technickej vybavenosti.

Navrhovateľ dodržiava počas prevádzky zariadenia zákona NR SR č. 355/2007 Z. z. o ochrane, podpore a rozvoji verejného zdravia a o zmene a doplnení niektorých zákonov v znení neskorších predpisov a vyhlášku MZ SR č. 549/2007 Z.

z., ktorou sa ustanovujú podrobnosti o prípustných hodnotách hluku, infrazvuku a vibrácií a o požiadavkách na objektivizáciu hluku, infrazvuku a vibrácií v životnom prostredí.

Z hľadiska kategorizácie územia je možné posudzované územie zariadenia zaradiť do III. kategórie chránených území s prípustnou hodnotou hluku 60 dB cez deň a večer a 50 dB v noci (tab. č. 11). Ekvivalentná hladina hluku v území umiestnenia navrhovanej činnosti v súčasnosti nepresahuje prípustnú hladinu hluku stanovenú pre III. kategóriu chránených území. Z hľadiska šírenia hluku za hranice areálu nie je predpoklad prekročenia prípustnej hladiny hluku.

Tab. č. 11 *Kategorizácie územia*

Kategória územia	Opis chráneného územia	Ref. čas. inter.	Prípustné hodnoty [a] (dB)				
			Hluk z dopravy				Hluk z iných zdrojov $L_{Aeq, p}$
			Pozemná a vodná doprava [b] [c] $L_{Aeq, p}$	Železničné dráhy [c] $L_{Aeq, p}$	Letecká doprava		
					$L_{Aeq, p}$	$L_{ASmax, p}$	
I.	Územie s osobitnou ochranou pred hlukom (napríklad kúpeľné miesta, [10]) kúpeľné a liečebné areály).	deň večer noc	45 45 40	45 45 40	50 50 40	- - 60	45 45 40
II.	Priestor pred oknami obytných miestností bytových a rodinných domov, priestor pred oknami chránených miestností školských budov, zdravotníckych zariadení a iných chránených objektov, [d]) vonkajší priestor v obytnom a rekreačnom území.	deň večer noc	50 50 45	50 50 45	55 55 45	- - 65	50 50 45
III.	Územie ako v kategórii II v okolí	deň večer	60 60	60 60	60 60	- -	50 50

	diaľnic, ciest I. a II. triedy, miestnych komunikácií s hromadnou dopravou, železničných dráh a letísk, [9]) [11]) mestské centrá.	noc	50	55	50	75	45
IV.	Územie bez obytnej funkcie a bez chránených vonkajších priestorov, výrobné zóny, priemyselné parky, areály závodov.	deň večer noc	70 70 70	70 70 70	70 70 70	- - 95	70 70 70

Poznámky k tabuľke:
a) Prípustné hodnoty platia pre suchý povrch vozovky a nezasnežený terén. Ak ide o sezónne zariadenia, hluk sa hodnotí pri podmienkach, ktoré je možné pri ich prevádzke predpokladať.
b) Pozemná doprava je doprava na pozemných komunikáciách vrátane električkovej dopravy. 11)
c) Zastávky miestnej hromadnej dopravy, autobusovej, železničnej, vodnej dopravy a stanovištia taxislužieb určené iba na nastupovanie a vystupovanie osôb sa hodnotia ako súčasť pozemnej a vodnej dopravy.
d) Prípustné hodnoty pred fasádou nebytových objektov sa uplatňujú v čase ich používania (napríklad školy počas vyučovania).

Zdroje žiarenia, tepla a zápachu

Realizáciou zmeny navrhovanej činnosti v zbernom dvore nedôjde k zmenám nárokov na zdroje žiarenia, tepla a zápachu. Zberný dvor nie je zdrojom žiarenia, tepla ani zápachu.

3. PREPOJENIE S OSTATNÝMI PLÁNOVANÝMI A REALIZOVANÝMI ČINNOSŤAMI V DOTKNUTOM ÚZEMÍ A MOŽNÉ RIZIKÁ HAVÁRIÍ VZHĽADOM NA POUŽITÉ LÁTKY A TECHNOLÓGIE

Navrhovaná zmena činnosti v zbernom dvore nebude mať žiadne prepojenie s inými činnosťami v dotknutom území. Všetky činnosti budú vykonávané v súlade s platnou legislatívou v odpadovom hospodárstve a s udelenými súhlasmi z Okresného úradu Čadca, odboru starostlivosti o životné prostredie.

4. DRUH POŽADOVANÉHO POVOLENIA NAVRHOVANEJ ČINNOSTI PODĽA OSOBITNÝCH PREDPISOV

- Súhlas na prevádzkovanie zberného dvora podľa § 97 ods. 1 písm. d) zákona č. 79/2015 Z. z. o odpadoch a o zmene a doplnení niektorých zákonov v znení neskorších predpisov – Okresný úrad Čadca, odbor starostlivosti o životné prostredie – zmena súhlasu.

- Súhlas na prevádzkovanie zariadenia na zhodnocovanie odpadov (triedenie + lisovanie) podľa § 97 ods. 1 písm. c) zákona č. 79/2015 Z. z. o odpadoch a o zmene a doplnení niektorých zákonov v znení neskorších predpisov – Okresný úrad Čadca, odbor starostlivosti o životné prostredie.

- Súhlas na vydanie prevádzkového poriadku zhodnocovacieho zariadenia (triedenie + lisovanie) podľa § 97 ods. 1, písm. e) zákona NR SR č. 79/2015 Z. z. o odpadoch a o zmene a doplnení niektorých zákonov v znení neskorších predpisov – Okresný úrad Čadca, odbor starostlivosti o životné prostredie.

5. VYJADRENIE O PREDPOKLADANÝCH VPLYVOCH ZMENY NAVRHOVANEJ ČINNOSTI PRESAHUJÚCICH ŠTÁTNE HRANICE

Zmena navrhovanej činnosti nebude mať vplyv, ktorý by presiahol štátnu hranicu Slovenskej republiky.

6. ZÁKLADNÉ INFORMÁCIE O SÚČASNOM STAVE ŽIVOTNÉHO PROSTREDIA DOTKNUTÉHO ÚZEMIA VRÁTANE ZDRAVIA ĽUDÍ

Širšie dotknuté územie predstavuje územie mesta Turzovka. Celkový stav životného prostredia je priamo úmerný prírodným danostiam a súčasnému stavu socioekonomického rozvoja oblasti. Mesto Turzovka leží v Žilinskom kraji, okrese Čadca a patrí do regiónu Kysuce. Mesto je vzdialené 211 km od hlavného mesta Bratislava. Mesto Turzovka leží v nadmorskej výške 522 m n. m. Územie mesta pozostáva z dvoch katastrálnych území: Turzovka a Turkov (katastrálne územie Turzovka má rozlohu 2 694,66 ha a 796,44 ha, katastrálne územie Turkov). Rozloha katastrálneho územia Turzovka je spolu 3 491,11 ha. Katastrálne územie mesta na západe susedí s Korňou a Vysokou nad Kysucou, na východe s Olešnou, Podvysokou, Dlhou nad Kysucou, z južnej strany s Dlhým Poľom, Veľkým Rovným (Dlhé Pole – okres Žilina a Veľké Rovné – okres Bytča) a na severe hraničí s katastrálnymi územiami obcí Klokočov.

<u>Geomorfologické pomery</u>

Riešené územie patrí do Alpsko-himalájskej sústavy, podsústavy Karpaty,

provincie Západné Karpaty, oblasti Západné Beskydy a oblasti Slovensko-moravské Karpaty.

Údolie Kysuce má reliéf eróznej brázdy, ostatné toky vytvárajú hlboké „V“ doliny bez nivy alebo so slabo vyvinutou nivou (Predmieranka). Prevažná časť územia severne a južne od údolia Kysuce sa pohybuje v rozmedzí 460-875 m n. m. Najvyšším bodom je kopec Hlinené. Sklonitosť je na väčšine územia stredná - 6°-14°, horizontálna členitosť veľká - 1,75-2,5 km/km^2.

Turzovská vrchovina patrí do potenciálnej oblasti mezozosuvov a lokálne aj makrozosuvov, Javorníky do potenciálnej oblasti mezozosuvov až makrozosuvov.

Geologické pomery

Geologický podklad je tvorený treťohornými horninami. Prevládajú flyšové vývoje s premenlivým podielom pieskovcov, ílovcov a slieňovcov. Na severe územia úzke pásy tvoria flyšové vývoje pieskovcové so zlepencami a ílovcovo-pieskovcové s pestrými ílovcami. V poriečnej nive Kysuce sa vyskytujú hlinité štrky a štrkopiesky (štvrtohorné sedimenty).

V zmysle hydrogeologickej rajonizácie SR z roku 1981 (Šuba J. a kol., SHMÚ Bratislava) spadá katastrálne územie Turzovka do hydrogeologického rajónu PQ 028 Paleogén povodia Kysuce.

Územie, prevažne tvorené horninami flyšu, nevytvára priaznivé podmienky na väčšie množstvo akumulácie a obehu podzemných vôd. Najvýznamnejším hydrogeologickým útvarom v riešenom území sú kvartérne fluviálne náplavy rieky Kysuce a jej prítokov. V úseku medzi Makovom a Turzovkou je hrúbka hlinitých štrkopieskov 3,4 -10,4 m o výdatnosti vrtov do 3,3 l/s.

Prírodné a surovinové zdroje:

Okres Čadca patrí medzi okresy, ktoré nedisponujú žiadnymi zdrojmi nerastných surovín. Jedinou surovinou, ktorej je v regióne dostatok je drevná hmota. Táto je v absolútnej prevahe tvorená ihličnanmi. Veľká časť týchto lesov je poškodená emisiami a škodcami, čo sa následne prejavuje na vysokom podiele ťažby kalamitného dreva.

V zmysle § 43 ods. 6 zákona č. 558/2001 Z. z sa za vyhradené surovinové zdroje (ložiská) považujú tehliarske suroviny v Rakovej. Z pohľadu okresov Žilinského kraja je okres Čadca výrazne najchudobnejší na surovinové zdroje. Z nevyhradených surovinových ložísk je na území okresu Čadca iba ložisko stavebného kameňa v obci Klubina.

Pôdne pomery

Pôda je prírodný útvar, ktorý sa vyvíja v dôsledku zložitého a komplexného pôsobenia vonkajších (exogénnych) činiteľov na materskú horninu (endogénny činiteľ) a vyznačuje sa úrodnosťou. Vývoj pôd závisí najmä od pôdotvorného

substrátu, expozície svahu, jeho sklonu, klímy a vodného režimu a je ovplyvňovaný všetkými prvkami fyzicko-geografického prostredia (substrátom, reliéfom, klímou, vodou, rastlinstvom a živočíšstvom) sprevádzaný zložitými chemickými, fyzikálnymi a biologickými procesmi, ale aj antropogennými zásahmi do pôdy.

V súčasnosti je vývoj pôd ovplyvňovaný aj antropogennými zásahmi do pôdy. Všetky tieto činitele sú v krajinnom priestore veľmi premenlivé – premenlivý je aj charakter pôd.

Pôdny typ je základnou identifikačnou jednotkou morfogenetickej i agronomickej kategorizácie pôd. Pôdne typy sú definované súborom diagnostických horizontov a ich najdôležitejších vlastností získaných dlhodobým vývojom v prírodných podmienkach i kultiváciou.

Z hľadiska zrnitosti najviac plošne prevládajú hlinité pôdy s obsahom 30 – 40 % ílovitých častíc, ktoré sa vyvinuli na pieskovcoch a slieňoch. Nájdeme ich na väčšine územia. Druhé najviac rozšírené sú piesčito- hlinité pôdy s obsahom 20 - 30 % ílovitých častíc. Rozšírené sú v severnej časti územia vo vrcholových polohách Turzovskej vrchoviny v časti Hlinené a v Javorníkoch na južnom okraji katastrálneho územia Turkov, na prevažne pieskovcovom podklade. Podľa zastúpenia skeletu prevažujú pôdy stredne skeletnaté s obsahom skeletu do 25 - 50%.

Pôsobením súboru pôdotvorných činiteľov vytvárajú pôdotvorné procesy z materskej horniny typickú pôdu teda pôdny typ. Každý pôdny typ má špecifický súbor pôdnych horizontov v profile, ktoré sa líšia rôznymi vlastnosťami.

V úzkom páse v centrálnej časti k. ú. Turzovky pozdĺž rieky Kysuca, kde sa voda nachádza dlhodobo v hĺbkach, 50 - 100 cm pod povrchom, sa na aluviálnych náplavoch a fluviálnych štrkopieskoch vytvoril pôdny typ fluvizem glejová. Humusový horizont A0 nepresahuje 50 cm. Na ňu nadväzujú naše najrozšírenejšie pôdy kambizeme vo viacerých subtypoch. Vznikajú na flyšových horninách procesom sialitzácie. V najnižších oblastiach nadväzne na fluvizeme pokračuje kambizem pseudoglejová nasýtená so sprievodnými pseudoglejmi. s horizontmi: A0q – Bvg – B/C – Cg (podľa Morfogenetického klasifikačného systému pôd Slovenska, 2000). Nachádza sa na nive Kysuce, dolnom toku Predmieranky a Dĺžianskeho potoka, úpätiach svahov ako aj na miernejšie sklonených svahoch. Väčšinu severnej časti územia (oblasť Predmiera a Hlineného) v Turzovskej vrchovine pokrývajú kambizeme modálne a kultizemné nenasýtené. Typické sú pre ne horizonty A0-Bv-C V najsevernejšej časti Vrchrieky prechádzajú do kambizeme modálnej kyslej so sprievodnými podzolmi kambizemnými. Na juh od rieky Kysuce v k. ú. Turkov vo vyššie položených častiach prevláda kambizem pseudoglejová kyslá s typickou sekvenciou horizontov A0-Bv-B/C-Cg.

V k. ú. Turzovka prevládajú stredne hlboké pôdy (30 - 60 cm), potom plytké pôdy (do 30 cm) a výnimočne hlboké pôdy viac ako 60 cm. Od roku 1997 priemerná úrodnosť obilnín dosahuje cca 76,5 % priemeru Žilinského kraja a iba necelých 61 % priemeru SR. Nízka bonita pôdy a klimatické podmienky výrazne limitujú úrodnosť poľnohospodárskych komodít.

Klimatické pomery

Takmer celé riešené územie spadá do mierne teplej klimatickej oblasti - podoblasti veľmi vlhkej, okrsku mierne teplého, veľmi vlhkého, vrchovinového (nadmorská výška nad 500 m). Najvyššie položené časti na severe a juhu územia patria do chladnej oblasti, okrsku mierne chladného.

Sever a juh územia má chladnú horskú klímu s malou inverziou teplôt, vlhkú až veľmi vlhkú, s teplotou v januári -5°- -6,5°C, teplotou v júli 13,5°- 16°C a ročnými zrážkami 800 - 1100 mm.

Stred územia má mierne chladnú horskú klímu s malou inverziou teplôt, vlhkú až veľmi vlhkú, s teplotou v januári -4°- -6°C, teplotou v júli 16°-17°C a ročnými zrážkami 800 - 900 mm.

Z hľadiska rozloženia zrážok počas roka sú maximálne úhrny viazané na leto od júna do augusta, najviac zrážok spadne v júli. Minimum zrážok spadne v decembri až februári. V zimnom období spadne väčšie množstvo zrážok vo forme snehu. Výška snehovej pokrývky priemerne dosahuje 50 - 75 cm, v závejoch a vrcholových častiach pohorí môže dosahovať 100 - 120 cm.

Členitý georeliéf podmieňuje a napomáha aj vzniku hmiel a teplotných inverzií. Vyskytujú sa najčastejšie na jeseň a v zime za jasného počasia, kedy sú v dolinách pomerne nízke teploty oproti hrebeňom pohorí. Najčastejšie sa však vyskytujú len ranné (nočné) inverzie, ktoré vznikajú stekaním chladnejšieho vzduchu do dolín z pohorí počas noci. Miznú dopoludnia, keď sa oteplí a vznikne konvekčné prúdenie, takýchto dní je okolo 120.

Počet zamračených dní, kedy je priemerná denná oblačnosť viac ako 80 % je približne 150 - 170 v roku. Najvyššia priemerná mesačná oblačnosť je v zimnom období, najmä v decembri a januári. Prevládajú najmä Z a SZ vetry, v doline Kysuce S a J vetry. Veterné pomery sa dajú na skúmanom území určiť len približne, lebo najbližšia meteorologická stanica sa nachádza v Čadci, kde sa priemerná ročná rýchlosť vetra pohybuje od 1,0 do 2,0 m/s^{-1} . Najveternejšie počasie býva na jar v období od februára do mája. Naopak najmenej veterných dní a najviac bezveterných dní sa vyskytuje koncom augusta a v septembri.

Ovzdušie

Kvalita ovzdušia v oblasti záujmového územia je ovplyvňovaná existujúcimi zdrojmi znečistenia. Okrem toho sa na stave kvality ovzdušia podieľa automobilová doprava a vplyv emisií zo vzdialených zdrojov.

Kvalitu ovzdušia určuje obsah znečisťujúcich látok vo vonkajšom ovzduší. Emisie zo stacionárnych zdrojov v okrese Čadca v rokoch 2017 – 2020 sú uvedené v tabuľke č. 12.

Tab. č. 12 *Emisie zo stacionárnych zdrojov – okres Čadca 2017 - 2020*

Názov znečisťujúcej látky	Množstvo ZL (t) za rok 2020	Množstvo ZL (t) za rok 2019	Množstvo ZL (t) za rok 2018	Množstvo ZL (t) za rok 2017

Tuhé znečisťujúce látky (TZL)	3,766	6,100	5,183	5,098
Oxidy dusíka (NOx)	46,198	44,617	45,793	48,315
Oxid uhoľnatý (CO)	181,900	156,185	160,654	167,776
Oxid siričitý (SOx)	37,391	66,154	67,552	84,171
Organické látky vyjadrené ako celkový organický uhlík (TOC)	16,550	18,257	17,866	16,983

Zdroj NEIS

Mesto je plynofikované a nepatrí do žiadnej vymedzenej oblasti riadenia kvality ovzdušia. Negatívny dopad na kvalitu ovzdušia priamo v meste má hlavne intenzívna automobilová doprava, ktorá patrí v okrese Čadca k najintenzívnejším zdrojom znečisťovania ovzdušia. V rámci okresu je znečistenie ovzdušia spôsobené priemyselnou výrobou a prenosmi emisií zo vzdialených zdrojov. K potenciálnym zdrojom znečistenia ovzdušia môžeme zaradiť priemyselné podniky vykonávajúce podnikateľskú činnosť priamo na území mesta, prípadne v širšom záujmovom území mesta Turzovka, ako napr. Turzovská drevárska fabrika, s.r.o., Turzovka.

Hydrologické pomery

Z hydrologického hľadiska spadá katastrálne územie Turzovka do povodia Kysuce. Hlavným tokom v území je rieka Kysuca, pretekajúca územím od juhozápadu na severovýchod. Riečnu sieť v území tvoria prítoky Kysuce:

ľavostranné: Predmieranka s prítokmi (najvýznamnejší je potok Kornianka a Hlinenský potok. Severnú časť k. ú. odvodňuje Chotárny potok, a do Kysuce zaúsťuje mimo k. ú. Turzovka.

pravostranné: Semetešský potok, Turkovský potok a Dlžiansky potok.

Orografické, geomorfologické, hydrogeologické a klimatické podmienky zapríčiňujú nadmernú veľkosť odtoku z územia, silnú vodnú eróziu a prudký priebeh povodňových vĺn. Tieto javy spolu s pôdnymi pomermi spôsobujú devastáciu povrchu územia, odnos pôdy do údolia tokov, veľké množstvo splavenín, poškodzovanie brehov ako aj neustále prehlbovanie tokov. Klimatické a hydrogeologické pomery zapríčiňujú aj časovú a priestorovú nerovnomernosť odtoku z územia. O tejto skutočnosti svedčia povodne na hlavnom toku a jeho prítokoch.

Flyšové horniny vytvárajú nepriaznivé podmienky pre infiltráciu zrážkových vôd a vznik veľkých prameníšk. Súvrstia priepustných pieskovcov sa striedajú s nepriepustnými vrstvami ílovcov, čo znemožňuje infiltráciu a hlbší obeh vôd. Výnimkou sú len súvrstvia s mocnejšími vrstvami pieskovcových lavíc, bez ílovcových vložiek, najmä v lokalite Hlinené v soláňských vrstvách račianskej jednotky. K lepšej priepustnosti prispievajú aj tektonické poruchy. Pieskovcové súvrstvia pritom pôsobia ako kolektory podzemných vôd a ílovcové súvrstvia ako izolátory podzemných vôd. Podzemná voda má len plytký obeh a väčšina odteká podpovrchovým odtokom. Flyš je pomerne bohatý na pramene, no ich rozloženie je

veľmi nerovnomerné. Vyskytujú sa vrstevné pramene na miestach, kde vodonosná vrstva vystupuje na povrch a voda vyviera bez účinku pretlaku s výdatnosťou do 0,1 $l.s^{-1}$. Práve väčšina územia je tvorená vsetínskymi a oščadnickými vrstvami zlínskeho súvrstvia vyznačujúcimi sa pieskovcov rytmickým striedaním priepustných pieskovcov a nepriepustných ílovcov, kde je trieda priepustnosti dosť slabá. Podzemné vody paleogénnych hornín magurského flyšu zaraďujeme ku kalciovo-hydrogénuhličitanovému typu a mineralizácia vôd sa priemerne pohybuje od 141,0 do 400 $mg.l^{-1}$.

Fauna a flóra

Takmer na celom území Kysúc sú zastúpené prevažne karpatské druhy rastlín. Pred skultúrnením krajiny najviac územia zaberali kvetnaté jedľobučiny, dnes sa už vyskytujú zriedkavo, tieto prechádzajú do kyslých bučín. Sú to floristicky chudobné spoločenstvá. V stromovom poschodí prevláda buk lesný, v bylinnom poschodí sú hojne zastúpené metlica krivoľaká, plavúň jedľovitý, čučoriedka obyčajná. Zvyšky jelšových porastov sa zachovali najmä pozdĺž prítokov Kysuce, kde ich nachádzame až do nadmorskej výšky cca 700 metrov. Stromové poschodie tohto spoločenstva tvorí jelša sivá. Sprievodnými druhmi sú vŕba krehká a vŕba biela. Najväčšiu časť územia zaberajú sekundárne smrečiny. Druhotné smrečiny vznikli umelou výsadbou na lokalitách pôvodných bučín a jedľobučín. Stromové poschodie tvorí v prevažnej miere smrek, buk a jedľa.

Fauna kysuckého regiónu je veľmi rozmanitá a bohatá. Na území doposiaľ zistili 205 druhov stavovcov. Druhy európskeho významu: fúzač alpský, plocháč červený, hlaváč bieloplutvý, kunka žltobruchá, mlok karpatský, netopier obyčajný, rys ostrovid, vydra riečna, medveď hnedý, vlk dravý . V hustých lesoch žije mnoho druhov vtákov, sokol lastovičiar či včelár lesný, kuvik kapcavý, ďateľ čierny, jariabok lesný, orešnica perlovaná.

Chránené, vzácne a ohrozené druhy a biotopy

O kvalite, významnosti a ochrane jednotlivých biotopov a druhovej ochrane bioty pojednáva Vyhláška MŽP SR č. 24/2003 Z. z., v znení neskorších predpisov, ktorou sa vykonáva zákon NR SR č. 543/2002 Z. z. o ochrane prírody a krajiny.

NATURA 2000 je názov sústavy chránených území členských krajín Európskej únie a hlavným cieľom je zachovanie prírodného dedičstva, ktoré je významné nielen pre príslušný členský štát, ale najmä pre EU ako celok. Sústavu NATURA 2000 tvoria 2 typy území: chránené vtáčie územia a chránené územia európskeho významu.

Ochranou vodných biotopov sa zaoberá Ramsarská konvencia (Dohovor o mokradiach), ktorá hovorí o ochrane všetkých typov vodných biotopov, keďže stanovištia vodnej, močiarnej a pobrežnej vegetácie patria z celosvetového hľadiska medzi najviac ohrozené. Kritériami pre posúdenie vzácnosti a významnosti jednotlivých biotopov môžu byť: pôvodnosť, reálny stav, začlenenie v ÚSES, zaradenie medzi chránené územia a výskyt chránených a ohrozených druhov bioty.

Dotknuté územie je tvorené antropogénne pozmenenou a poľnohospodárskou krajinou. Zachovalé ostrovčeky a línie prirodzených biotopov sú značne degradované a atakované urbanizačnými vplyvmi a prenikajú do nich mnohé agresívne nepôvodné druhy vegetácie. Vo vnútri priamo dotknutého areálu sa nevyskytuje biotop, ktorý by vyžadoval ochranu, alebo vykazoval prvok vzácnosti a ohrozenosti.

Chránené územia podľa osobitných predpisov a ich ochranné pásma

Časť územia sa nachádza v Chránenej krajinnej oblasti Kysuce (II. stupeň ochrany) a nachádza sa tu prírodná rezervácia Veľký Polom (V. stupeň ochrany).

Na území Turzovky sú evidované 2 chránené stromy. Sú to 2 lipy veľkolisté. V ochrannom pásme stromov v okruhu min. 10 m od kmeňov stromov platí primerane II. stupeň ochrany.

Krajina je komplexný systém priestoru, georeliéfu a ostatných navzájom funkčne prepojených hmotných prirodzených a človekom pretvoreným a vytvorených prvkov, najmä geologického podkladu a pôdotvorneho substrátu, vodstva, pôdy, rastlinstva a živočíšstva, umelých objektov a prvkov využitia územia, ako aj ich väzieb vyplývajúcich zo sociálno-ekonomických javov v krajine. (Environmentalistika a právo – J. Klinda, 2000).

Ekologická stabilita a kvalita prírodného prostredia

Územný systém ekologickej stability (ÚSES) predstavuje takú celopriestorovú štruktúru navzájom prepojených ekosystémov, ich zložiek a prvkov, ktorá zabezpečuje rozmanitosť podmienok a foriem života v krajine. Základnými štrukturálnymi elementmi ÚSES sú biocentrá, biokoridory, interakčné prvky a genofondovo významné lokality. Biocentrá – predstavujú ekosystémy alebo skupiny ekosystémov, ktoré vytvárajú trvalé podmienky na rozmnožovanie, úkryt a výživu živých organizmov a na zachovanie a prirodzený vývoj ich spoločenstiev.

Biokoridory - predstavujú priestorovo prepojený súbor ekosystémov, ktoré spájajú biocentrá a umožňujú migráciu a výmenu genetických informácií živých organizmov a ich spoločenstiev, na ktoré priestorovo nadväzujú interakčné prvky.

V posudzovanom areály a v jeho bezprostrednom okolí sa nenachádzajú žiadne biocentrá a biokoridory regionálneho a nadregionálneho významu. V dotknutom území sa taktiež priamo nenachádzajú významné migračné koridory živočíchov.

Dané riešené územie sa nachádza v urbanizovanej oblasti bez ekostabilizačných prvkov. Územie je charakterizované antropogénnymi vplyvmi. Ekologická stabilita dotknutého územia je hodnotená ako nízka.

Posudzovaná lokalita nezasahuje do žiadneho chráneného územia.

Štruktúra krajiny

Krajinná štruktúra je významným zdrojom informácií o krajine ako takej. Je

dynamická a vyznačuje sa krátkodobou a dlhodobou premenlivosťou. Súčasná krajinná štruktúra (druhotná krajinná štruktúra) je tvorená súborom prvkov, ktoré človek ovplyvnil, čiastočne alebo úplne pozmenil, resp. novo vytvoril ako umelé prvky krajiny. Ich obsahovú náplň určuje funkčná charakteristika (spôsob využitia prvkov), biotická charakteristika prvkov (charakteristika reálnej vegetácie a biotopov), stupeň antropickej premeny (prírode blízke prvky až umelé technické prvky) a formačná charakteristika podľa priestorového usporiadania prvkov, resp. krajinných štruktúr (plocha, línia a bod).

V krajine dotknutého územia a jeho okolia sa nachádzajú človekom vytvorené alebo modifikované prvky, ktoré dávajú predstavu o súčasnom využití územia.

Z hľadiska súčasnej krajinnej štruktúry širšie územie možno charakterizovať ako človekom pozmenenú krajinu s vysokým podielom poľnohospodárskej krajiny, doplnenú o dopravnú a technickú štruktúru.

Súčasná krajinná štruktúra širšieho územia je výsledkom dlhodobého využívania územia človekom. Negatívnymi a destabilizačnými faktormi v krajine sú priemyselná výroba, doprava, poľnohospodárska výroba, koncentrácia osídlenia a ostatných aktivít. Za pozitívne krajinné prvky možno považovať ekosystémy zodpovedajúce prírodným a poloprírodným podmienkam a to lesné porasty, lúky a pasienky, vodné toky, plochy verejnej zelene a pod.

V krajine daného územia a jeho okolia sa nachádzajú človekom vytvorené alebo modifikované prvky, ktoré dávajú predstavu o súčasnom využití územia. V súčasnej krajinnej štruktúre širšieho územia dominuje poľnohospodársky využívaná krajina.

Aktuálna krajinná štruktúra dotknutého územia je tvorená plochami občianskej vybavenosti, záhrady a dopravné línie.

Ochrana prírody

Zákon č. 543/2002 Z. z. o ochrane prírody a krajiny v znení neskorších predpisov legislatívnou formou zabezpečuje zachovanie rozmanitosti podmienok a foriem života na zemi, vytvorenie podmienok na trvalé udržanie, obnovovanie a racionálne využívanie prírodných zdrojov, záchranu prírodného dedičstva, charakteristického vzhľadu krajiny a udržanie ekologickej stability. Vymedzuje územnú a druhovú ochranu a ochranu drevín.

Z hľadiska všeobecnej ochrany prírody sú na území vytypované lokality s krajinotvorným a biologickým významom, s prirodzenými rastlinnými spoločenstvami a s vyšším stupňom ekologickej stability. Sem možno zaradiť lesy, lesíky, remízky, vodné toky so zachovalou brehovou vegetáciou, podmáčané územia a pod. V území zariadenia sa nenachádza žiadne osobitne chránené územie v zmysle zákona č. 543/2002 Z. z. o ochrane prírody a krajiny v znení neskorších predpisov.

V zmysle zákona č. 543/2002 Z.z. o ochrane prírody a krajiny platí v súčasnosti na riešenom území (k. ú. Turzovka a k. ú. Turkov) prvý a druhý stupeň ochrany. Prvý stupeň predstavuje všeobecnú ochranu, platnú na celom území Slovenskej republiky. Druhý stupeň osobitnej ochrany platí pre západnú časť k. ú. Turzovka na území chránenej krajinnej oblasti Kysuce (časť Javorníky).

V meste Turzovka sa nachádzajú chránené stromy - 2 lipy veľkolisté. V ochrannom pásme stromov v okruhu min. 10 m od kmeňov stromov platí primerane II. stupeň ochrany.

Posudzovaná lokalita, kde sa zberný dvor nachádza nezasahuje do žiadneho chráneného územia.

Krajinný obraz

V okolí posudzovaného územia sa nachádzajú tieto prvky dotvárajúce krajinnú štruktúru:

- cestná komunikácia,
- zelené plochy,
- zástavba.

Scenéria krajiny

Mesto Turzovka sa nachádza v severozápadnej časti Žilinského kraja. Územie mesta pozostáva z dvoch katastrálnych území: Turzovka a Turkov. Rozloha katastrálneho územia Turzovka je spolu 3 491,11 ha. Katastrálne územie mesta na západe susedí s Korňou a Vysokou nad Kysucou, na východe s Olešnou, Podvysokou, Dlhou nad Kysucou, z južnej strany s Dlhým Poľom, Veľkým Rovným (Dlhé Pole – okres Žilina a Veľké Rovné – okres Bytča) a na severe hraničí s katastrálnymi územiami obcí Klokočov.

Základné údaje o obyvateľstve

Počet obyvateľov k 31.12.2020 predstavoval 7 476 obyvateľov, to znamená, že hustota obyvateľstva je 214,15 obyv./km².

V meste Turzovka prevláda obyvateľstvo slovenskej národnosti a prevažuje tu rímsko-katolícke vyznanie.

Technická infraštruktúra

Zásobovanie pitnou vodou a odkanalizovanie

Zásobovanie pitnou vodou je z verejného vodovodu mesta Turzovka napojeného na Skupinový vodovod Nová Bystrica – Čadca – Žilina (ďalej SKV NB – ZA – ČA), vetvu Raková – Turzovka DN 300. Akumulácia vody v navrhovanom vodojeme Bukovina s objemom 2 x 500 m^3. Pre hromadné zásobovanie obyvateľstva sa v katastrálnom území Turzovka využívajú zdroje podzemnej vody v nive rieky Kysuca. Z prameniska je voda prečerpávaná a potrubím DN 200 privádzaná do vodojemu Turzovka s objemom 2x650m^3. Z vodojemu je spotrebisko zásobované gravitačne.

Odvádzanie splaškových odpadových vôd z mesta Turzovka do kanalizačného zberača AIV Makov – Turzovka. Na verejnú jednotnú kanalizáciu je napojených iba okolo 30 % obyvateľov.

Splaškové vody sú odvádzané do čistiarne odpadových splaškových vôd Turzovka (v k. ú. Podvysoká).

Zásobovanie elektrickou energiou

Turzovka je zásobovaná elektrickou energiou z dvoch 110 kV uzlov - TR 110/22 kV Čadca a Bytča - po 22 kV vedeniach č. 187 Čadca-Turzovka a č. 232 Bytča-Makov-Turzovka. Z týchto vedení je zásobované celé územie Horných Kysúc a ich prenosové možnosti sú využité na maximum.

Elektrifikované je celé územie mesta, dané vedenia č. 187 a č. 232 vedú el. energiu smerom cez Predmier a Hlinené do okolitých obcí. Avšak v časti Predmier dochádza k nedodržaniu ochranného pásma v oblasti IBV. Zásobovanie elektrickou energiou aktuálne zabezpečuje celkom 21 trafostaníc s celkovým inštalovaným výkonom 7.227 kVA. Do domácností je elektrická energia rozvádzaná sekundárnymi vedeniami dvoma spôsobmi: vzduchom po betónových stĺpoch, čo je vhodnejšie pri IBV a v zemi prostredníctvom mrežovej siete, čo je vhodné pre centrum a husto zastavané územie.

Zásobovanie plynom

Mesto Turzovka je zásobované plynom z VTL plynovodu DN 150 PN 40 Raková - Makov prostredníctvom dvoch regulačných staníc VTL/STL o celkovom výkone 8000 m3/h. Následné VTL prípojky VTL DN 80 a VTL DN 150 privádzajúce plyn do dvoch regulačných staníc s výkonom 3000 m^3/h a 5000 m^3/h.

Doprava

Automobilová doprava a železničná doprava

Hlavnú komunikačnú os cestnej dopravy na území mesta Turzovka predstavuje cesta II/487. Cesta II/487 spája Čadcu s Makovom. Komunikácia okrem zabezpečenia funkcie tranzitného ťahu plní na území mesta aj funkciu zbernej komunikácie, z ktorej sa vykonáva dopravná obsluha priľahlej zástavby.

Okrem hlavnej cestnej komunikácie z mesta vychádzajú ešte dve cesty II. triedy a to cesta II/484 smerom na Klokočov, ktorej kvalita spĺňa kritéria štandardu a cesta II/541 cez Semeteš smerom na Kotešovú.

Mestom Turzovka prechádza jednokoľajná železničná trať č. 128 z Čadce do Makova, ktorá je regionálneho významu. Trasa železnice je vedená úzkym údolím rieky Kysuce, na husto zastavanom území.

Občianske vybavenie

Občianska vybavenosť a služby sú v meste na primeranej úrovni. Nachádza sa tu dostatočný počet potravín i mäsiarstiev s veľmi dobrým sortimentom výberu. V meste je tiež dostatok reštaurácií a pohostinstiev, ktoré počas pracovného týždňa poskytujú jedálne menu. Mesto Turzovka má Základnú školu, Materskú školu, Základnú umeleckú školu, Základnú špeciálnu školu, Školský klub a Gymnázium. Svojím obyvateľom poskytuje svoje služby Mestský úrad a Úrad práce sociálnych vecí a rodiny. Súčasťou budovy mestského úradu je Mestská polícia, Kultúrny dom s knižnicou a priestormi pre verejnosť, Informačné centrum, Fotoslužba, Dobrovoľný hasičský zbor, Centrum voľného času, Mestské múzeum, Úrad práce sociálnych vecí a rodiny, ako aj detašované pracovisko PZ SR pre zabezpečenie služieb obyvateľov súvisiacich s vybavením občianskych preukazov. V rámci centra mesta poskytuje svoje služby trafika, zmenárne, lekárne, klenotníctva, papiernictva a počas letnej sezóny predajne zmrzliny a cukrárne. Nezastupiteľnú zložku služieb v meste poskytuje pošta sídliaca na Mierovej ulici pri Beskydskej autobusovej zástavke. Popri hlavnej ceste II/487 sa nachádza čerpacia stanica Slovnaft. Z ostatných služieb sú to kaderníctva, cintorín, Dom smútku, prírodný amfiteáter, Zdravotné stredisko (Poliklinika) s lekárňami, Rehabilitačné centrum Impulz, obchodné reťazce TESCO, COOP JEDNOTA, obchody s rôznym tovarom. V meste sa taktiež nachádza záhradníctvo, kvetinárstva a iné druhy tovarov potrebných pre každodenné spotrebu občanov.

Rekreácia a cestovný ruch

Cestovný ruch na Kysuciach môže mať rôzne formy, pretože územie má široký rekreačný potenciál. Svojim zachovalým životným prostredím ako aj prírodnou scenériou a krásami prírodného reliéfu, ponúka viacero alternatív horského turizmu. Alternatívy využitia regionálneho potenciálu predstavujú možnosť celoročného záberu. Pre milovníkov živej i neživej prírody ponúka CHKO Kysuce veľké množstvo označených turistických chodníkov. Kysuce ponúkajú pešiu turistiku v štyroch horských celkoch:

Na juhovýchode – územie Kysuckej vrchoviny, na juhozápade pohorie Javorníkov, na severozápade Turzovská vrchovina a na severovýchode Kysucké Beskydy. Najvyššie položeným bodom je Veľká Rača v Kysuckých Beskydách.

V zimnom období dominujú lyžiarske športy a v lete turistika a cykloturistika. V blízkosti mesta vedie aj 54 km dlhá Beskydsko – javornícka lyžiarska bežecká magistrála. Odľahlé doliny so zachovalými dedinami a hospodárstvom je možné využívať formou vidieckeho turizmus. Najvýznamnejšou prírodnou raritou je Klokočovské skálie a Milošová – Megoňky – nález kamenných gúľ patrí medzi svetové unikáty.

Kataster mesta Turzovka sa nachádza medzi pohoriami Javorníky a Kysucké Beskydy (Turzovská vrchovina). Nadmorská výška okolitých pohorí sa pohybuje v intervale 700 – 800 m n. m.. Turzovka leží na slovensko – českom pomedzí, v doline

Horných Kysúc, ktorú spája rieka Kysuca. Mesto má zmiešaný mestsko - vidiecky charakter s vyváženou zalesnenou plochou.

Kultúrne a historické pamiatky a pamätihodnosti

Rekreačný potenciál celého regiónu Kysúc je veľmi veľký, keďže je možné využívať mnohé formy turizmu, ktoré prilákajú návštevníkov. Vďaka nenarušenej prírode je možné rozvíjať mnoho druhov turizmu ako horský turizmus, vidiecky turizmus, kultúrna rekreácia, či chalupárstvo. Pre rozvoj cestovného ruchu v prímestských oblastiach je potrebné dobudovať prímestskú rekreačnú zónu.

Mestská časť Turkov, ktorá je samostatným katastrálnym územím je významnou oblasťou, kde sa nachádza množstvo objektov pôvodnej ľudovej architektúry, využívané ako rekreačné objekty. Celkovo sa tu nachádza 46 rekreačných chalúp. Je tu veľmi veľký predpoklad rozvoja vidieckeho turizmu, agroturistiky, no je potrebné tu dobudovať technickú infraštruktúru.

Kultúrne a historické objekty

Kostol Nanebovzatia Panny Márie barokový, postavený v r. 1759 na mieste staršieho kostola. V roku 1938 bol opravený. Je jednoloďová stavba s polygonálnym zakončením presbytéria a predstavanou vežou, zaklenutá valenou klenbou s lunetami, ktorá je podchytená medziklenbovými pásmi, zbiehajúcimi do pilierov, baroková fasáda s polkruhovo zakončenými oknami, členená lizénovým rámom.

Pomník Padlí v I. sv. vojne a pamätná tabuľa Padlí v II. svetovej vojne. Pomník bol postavený v roku 1925 a upravený v roku 1945. Pamätná tabuľa z II. sv. vojny na pomníku padlých v I. sv. vojne je z bieleho mramoru s menami 45 padlých v II. sv. vojne.

Prícestný stĺp sv. Jána Nepomuckého. Je to rustikálna práca z 19. stor. - hranolový pilier s rímsovou hlavicou, na nej stojí v kontraposte svätec v tradičnom kňažskom odeve s krucifixom a palmovou mučeníckou ratolesťou v náručí.

Objekty športu a oddychu

Areál športu a oddychu Turzovka je Areál športu a oddychu v Závodí, kde si môžu návštevníci načerpať sily a oddychovať v príjemnom prostredí. Areál športu a oddychu ponúka všestranné športové vyžitie. K dispozícií je viacúčelové ihrisko a vonkajšie hokejbalové ihrisko. V letných mesiacoch je možnosť zahrať si petanque, ruské kolky, tenis na antukových dvorcoch, bedminton, minigolf, alebo previesť sa dopravným ihriskom na kolobežke, či štvorkolke. Samozrejmosťou je vonkajšie a vnútorné spoločenské zázemie – oddychové terasy, lavičky, budova správcu so šatňami, hygienickým a športovým servisom a spoločenskou miestnosťou.

Pamätná izba spisovateľa Rudolfa Jašíka sa nachádza v Medzinárodnom informačnom centre Turzovka, po ňom nesie meno aj budova kultúrneho domu v Turzovke a Jašíkova ulica. Zriadená bola v roku 1979, pri 60. výročí jeho narodenia. Na jeho počesť sa každý rok konajú Jašíkove Kysuce, literárna súťaž mladých

prozaikov.
Lyžiarske stredisko Turzovka – Bukovina – rekreačné stredisko Bukovina sa nachádza 2 km od centra Turzovky v regióne Kysuce. Stredisko ponúka priamo v areáli možnosť ubytovacích a stravovacích služieb. K dispozícii sú dva lyžiarske vleky o dĺžke 500 m a 600 m s kapacitou 1250 osôb za hodinu. Svahy sú vhodné pre začiatočníkov, ale aj pokročilých lyžiarov.
Z mesta sú ľahko dostupné viaceré centrá cestovného ruchu napr. SKI Makov, Snow Paradise Veľká Rača, Športcentrum Oščadnica, či lyžiarske stredisko na Morave Ski Bíla. Tieto ponúkajú klientom široké spektrum služieb, či rekreačného a športového vyžitia.
Beskydsko – Javornícka lyžiarska bežecká magistrála - základná trasa tvorí hrebeňové spojenie lokality na hranici s ČR – Makov Bumbálka a pokračuje v pohorí Vysokých Javorníkov po lokalitu Čadca – Husárik. Dĺžka tejto časti magistrály je 54 km. V súčasnosti je ukončená I. etapa.

Región Kysúc patrí medzi tie časti Slovenska, ktoré majú vysoký stupeň penetrácie sakrálnych pamiatok. Osobitný význam v pútnickom turizme predstavuje Živčákova hora, ktorá je súčasťou Turzovskej vrchoviny (787,7 m n. m.) a nachádza sa cca 3 km východne od mesta Turzovka.

Zdravotný stav obyvateľstva

Zdravie je definované ako stav úplnej telesnej, duševnej a sociálnej pohody, je výsledkom vzťahov medzi ľudským organizmom a sociálno-ekonomickými, fyzikálnymi, chemickými a biologickými faktormi životného prostredia, pracovného prostredia a spôsobom života. K základným charakteristikám zdravotného stavu obyvateľstva, odrážajúcich ekonomické, kultúrne, životné a pracovné podmienky, patrí úmrtnosť – mortalita. V úmrtnosti podľa príčin smrti, podobne ako v celej republike, tak aj v okrese Čadca dominuje úmrtnosť na ochorenie obehovej sústavy, predovšetkým ischemické choroby srdca a nádorové ochorenia. V poslednom období je zaznamenaný nárast alergických ochorení.

IV. VPLYVY NA ŽIVOTNÉ PROSTREDIE A ZDRAVIE OBYVATEĽSTVA VRÁTANE KUMULATÍVNYCH A SYNERGICKÝCH

Priamy vplyv na životné prostredie

Ak by sa navrhovaná činnosť nerealizovala, nebolo by možné zberať doplnené odpady, ktoré budú do zberného dvora prijaté a ostal by nezmenený stav. V rámci prevádzkovania zariadenia sa nepredpokladá priamy vplyv ani pôsobenie negatívnych vplyvov na životné prostredie. Realizáciou hodnotenej činnosti sa dotknutá lokalita nezmení.

Činnosťou zariadenia nedôjde k záberu poľnohospodárskeho pôdneho fondu. Realizácia činnosti významne neovplyvní súčasný krajinný obraz. Vzdialenosť významných prírodných ekosystémov od lokality zámeru je dostatočná, preto nie je predpoklad priameho negatívneho ovplyvnenia genofondu a biodiverzity širšieho záujmového územia súvisiaceho s činnosťou navrhovaného zariadenia.

Nepriamy vplyv na životné prostredie

Počas navýšenia odpadov do existujúceho zberného dvora sa nepredpokladá nepriamy vplyv na životné prostredie. Činnosťou zberného dvora nedôjde k záberu poľnohospodárskeho pôdneho fondu ani lesného pôdneho fondu. Posudzovaný zberný dvor je existujúca a vybudovaná prevádzka.

Vplyvy na horninové prostredie, nerastné suroviny, geodynamické javy a geomorfologické pomery

Navrhovaná činnosť nebude mať vplyv na horninové prostredie. Vzhľadom na vyššie uvedené nedôjde k narušeniu horninového prostredia ani geomorfologických pomerov. Geodynamické javy ani výskyt nerastných surovín neboli v predmetnom území identifikované.

Vplyvy na ovzdušie a klimatické pomery

Zdrojom znečisťujúcich látok posudzovaného zámeru je doprava na príjazdovej komunikácii k objektu. Vplyvy sú lokálne a dočasné, nepredpokladá sa zhoršenie kvality ovzdušia. Posudzovaná činnosť kvalitu ovzdušia v hodnotenej lokalite nezmení, resp. iba v malej miere.

Realizácia zámeru nebude mať významný vplyv na mezoklimatické ani mikroklimatické pomery v danej lokalite.

Vplyvy na vodné pomery a pôdu

Rozšírenie zberu odpadov do zberného dvora nebude mať negatívny dopad na žiadny vodný tok a ani nevyvolá osobitné vplyvy na povrchovú a podzemnú vodu.

Pôda bola v súvislosti s predchádzajúcou výstavbou prakticky odstránená. Zvyšky, ktoré sa v území nachádzajú sú antropogénne pozmenené. Posudzovaná činnosť nebude mať podstatný vplyv na pôdu, nedôjde k jej plošnému odťaženiu či kontaminácii.

Technológia a technické riešenie posudzovanej činnosti vytvárajú dostatočné predpoklady pre zamedzenie únikov všetkých nebezpečných látok a to aj v prípade možnej havárie pri nakladaní s nimi.

Vplyvy na faunu, flóru a ich biotopy

Realizácia a prevádzka posudzovanej činnosti nebude mať negatívny vplyv na živočíšstvo, flóru ani ich biotopy. Fauna a flóra nemá v dotknutom území priaznivé podmienky pre svoju existenciu. V okolitom území je fauna a flóra relatívne chudobná. Nachádzajú sa tu iba antropogénne biotopy, ktoré majú z hľadiska ochrany prírody malý význam.

Vplyvy na krajinu – štruktúru a využívanie krajiny, krajinný obraz

K zmene využívania krajiny v dotknutom území dôjde iba v minimálnej miere. Nezmení sa charakter pozemku, na ktorom je realizovaná činnosť. Architektúra zodpovedá funkčnému využitiu objektov.

Vplyvy na ÚSES, urbánny komplex a využívanie zeme

Realizácia navrhovanej činnosti nemá priamy ani nepriamy vplyvy na prvky regionálneho ani miestneho ÚSES, stavba nezasahuje do žiadneho z prvkov ÚSES. Realizácia navrhovanej činnosti nemá priamy ani nepriamy vplyvy na urbánny komplex a využívanie zeme.

Vplyvy na kultúrne, historické pamiatky a archeologické, paleontologické náleziská a významné geologické lokality

Na území dotknutom realizáciou zámeru nie sú identifikované archeologické nálezy.

Nepredpokladá sa priamy vplyv zámeru na pamiatkovo chránené objekty .

Vplyvy na chránené územia

Realizácia zámeru nenaruší záujmy ochrany prírody a krajiny. V dotknutom

území, kde sa nachádza zberný dvor sa nenachádza žiadne chránené územie prírody a krajiny. Chránené územia prírody v zmysle zákona č. 543/2002 Z. z. o ochrane prírody a krajiny v znení neskorších predpisov, navrhované územia európskeho významu a chránené vtáčie územie sú mimo dosahu aktivít spojených s realizáciou popisovanej činnosti.

Hodnotená činnosť nebude vykonávaná v chránenom území a ani nezasahuje do chránených území. Navrhovaná činnosť neohrozí kvalitu vodných zdrojov, pretože posudzovaná lokalita sa nachádza na ploche výroby, skladov a technickej vybavenosti podľa územného plánu mesta. Taktiež musia byť dodržiavané požiadavky v zmysle platnej legislatívy odpadového a vodného hospodárstva.

Vplyvy na krajinu a krajinný obraz

Dotknuté územie je možné charakterizovať ako územie s nízkym stupňom ekologickej stability s prevahou antropogénnych spoločenstiev za spoluúčasti viacerých primárnych stresových faktorov a to najmä priemyselné využitie.

K zmene využívania krajiny v dotknutom území dôjde iba v minimálnej miere. Nezmení sa charakter pozemku, na ktorom bude realizovaná činnosť. Zberný dvor je vybudovaný a využívaný. Architektúra zodpovedá funkčnému využitiu objektov.

Vplyvy na poľnohospodárstvo a lesné hospodárstvo

Navrhovaná zmena činnosti nezasahuje do poľnohospodárskeho pôdneho fondu ani do lesného pôdneho fondu. Navrhovaná zmena činnosti neovplyvní hospodárenie na PPF ani na LPF.

Vplyvy na dopravu a infraštruktúru

Navrhovaná zmena činnosti výrazne neovplyvní dopravnú situáciu v hodnotenej lokalite. Intenzita dopravy sa denne zvýši len minimálne na príjazdovej komunikácii. Tento vplyv hodnotíme ako dlhodobý a z hľadiska intenzity dopravy ako zanedbateľný.

Vplyvy na zdravotný stav obyvateľstva

Nepriaznivé vplyvy bude pociťovať minimálne množstvo obyvateľov, nakoľko touto činnosťou sa zabezpečuje environmentálne nakladanie s odpadmi. Je umiestnený v časti mesta, ktorá je podľa územného plánu mesta zadefinovaná ako plocha výroby, skladov a technickej vybavenosti. Vplyvy počas realizácie činnosti sú dočasné a sú eliminovateľné technickými opatreniami v súlade s platnou legislatívou.

Prevádzka zberného dvora nie je zdrojom nadmerných emisií, hluku, kontaminácie pôdy, vody, ovzdušia, nemá negatívny vplyv na obyvateľov ani klientov.

Prevádzkovanie zberného dvora sa prejaví pozitívne na životné prostredie - eliminuje sa vznikanie čiernych skládok v meste a okolí. Zberný dvor vykonáva zber

odpadov environmentálne vhodným spôsobom v súlade s právnymi predpismi v oblasti odpadového hospodárstva.

Na minimalizovanie možných potenciálnych negatív je potrebné dodržiavať príslušné opatrenia. Zmenou činnosti sa nepredpokladá navýšenie hluku a vibrácií, ktoré by mali významný vplyv na okolitú prírodu a obyvateľstvo. V prípade požiaru sú v areáli zberného dvora rozmiestnené prenosné hasiace prístroje umiestnené podľa požiarnych poplachových smerníc.

Ostatné vplyvy

Pri navrhovanej zmene činnosti zberný dvor mesta Turzovka – doplnenie odpadov do súhlasu sa nepredpokladajú a neočakávajú žiadne riziká, ktorých význam a vplyv by mohol vylúčiť očakávané ciele, alebo vplyv, ktorý by mohol významnejšie negatívne ovplyvniť vlastnosti dotknutého územia a podmienky života, keďže zberný dvor je existujúci a využívaný.

Analýzou súčasného stavu životného prostredia a predpokladaných vplyvov navrhovanej zmeny činností ako aj ďalších súvislostí, neboli zistené ďalšie okolnosti, ktoré by bolo potrebné z hľadiska životného prostredia ďalej riešiť a nevyplynuli žiadne závažné indície, ktoré by boli v rozpore s plánovanou zmenou pre činnosť: Zberný dvor mesta Turzovka – doplnenie odpadov do súhlasu.

Sumarizácia vplyvov

Posúdenie očakávaných vplyvov obsahuje nasledovná tabuľka:

Tab. č. 13 *Sumarizácia vplyvov*

Vplyvy na životné prostredie	bez vplyvu	pozitívny	negatívny	priamy	nepriamy	krátkodobý	dlhodobý	trvalý	dočasný
Vplyvy počas prevádzky									
Biotopy	■								
Hluk			■				■	■	
Ovzdušie			■				■	■	
Pôda	■								
Voda	■								
Horninové prostredie	■								
ÚSES	■								
Chránené územia	■								
Scenéria krajiny	■								
Kultúrne pamiatky	■								
Doprava			■				■	■	

Infraštruktúra			■				■	■	
Poľnohospodárstvo	■								
Lesné hospodárstvo	■								
Obyvateľstvo			■				■	■	
Pracovné príležitosti		■					■	■	

V. VŠEOBECNÉ ZROZUMITEĽNÉ ZÁVEREČNÉ ZHRNUTIE

Účelom je rozšírenie preberaných vytriedených komunálnych odpadov – kovových odpadov a nebezpečných odpadov od obyvateľov mesta v existujúcom zbernom dvore mesta Turzovka a navýšenie kapacity zberu elektroodpadov z domácností a batérií a akumulátorov. Na zbernom dvore sa dobudúcna uvažuje aj s triedením a lisovaním vytriedených komunálnych odpadov (papier a lepenka, plasty, kovové obaly, kompozitné obaly - VKM) do max. kapacity spracovania 300 ton/ rok.

Zbernému dvoru bol udelený súhlas na prevádzkovanie zariadenia na zber odpadov - zberného dvora Turzovka č.: OU-CA-OSZP-2021/005615-003 zo dňa 17. 5. 2021, ktorý bol vydaný Okresným úradom Čadca, odborom starostlivosti o životné prostredie, na prevádzkovanie zariadenia na zber odpadov v zmysle § 97, ods. 1, písm. d), zákona č. 79/2015 Z. z. o odpadoch a o zmene a doplnení niektorých zákonov v znení neskorších predpisov. Týmto súhlasom bolo na zbernom dvore povolené vykonávanie zberu aj kovových odpadov a nebezpečných odpadov od obyvateľov mesta Turzovka. Okresný úrad Čadca, odbor starostlivosti o životné prostredie ako príslušný orgán na úseku štátnej správy odpadového hospodárstva, z vlastného podnetu v zmysle § 114 ods. 1 písm. a) zákona o odpadoch zmenil rozhodnutie č. OU-CA-OSZP-2021/005615-003 zo dňa 17. 5. 2021 a jeho zmenu, ktorým bol udelený súhlas podľa § 97 ods. 1 písm. d) zákona o odpadoch na prevádzkovanie zariadenia na zber odpadov . Touto zmenou súhlasu č. OU-CA-OSZP-2021/005615-006 zo dňa 22. 10. 2021 Okresný úrad zosúladil druhy odpadov s ktorými sa na zbernom dvore nakladá s § 80 ods. 6 zákona o odpadoch a s § 22 ods. 2 písm. a) vyhlášky č. 371/2015 Z. z., ktorou sa vykonávajú niektoré ustanovenia zákona o odpadoch. Mestský podnik služieb Turzovka opätovne požiada po ukončení procesu zisťovacieho konania ako zmena navrhovanej činnosti o rozšírenie súhlasu zberného dvora o kovové odpady, nebezpečné odpady a navýšenie kapacity zberu elektroodpadov a batérií a akumulátorov. Mestský podnik služieb Turzovka požiada o nové súhlasy na úpravu a triedenie odpadov v zmysle zákona o odpadoch.

VI. PRÍLOHY

1. Informácia, či navrhovaná činnosť bola posudzovaná podľa zákona - Vyjadrenie Okresného úradu Čadca.
2. Mapy širších vzťahov s označením umiestnenia zmeny navrhovanej činnosti v danom meste a vo vzťahu k okolitej zástavbe.
3. Výpis z katastra nehnuteľností.
4. Dokumentácia k zmene navrhovanej činnosti.

1. VYJADRENIE OKRESNÉHO ÚRADU

OKRESNÝ ÚRAD ČADCA
odbor starostlivosti o životné prostredie
Palárikova 91, 022 01 Čadca

Mestský podnik služieb Turzovka
Došlo dňa 29. 11. 2021
Číslo 489 Prílohy .....

Mestský podnik služieb
023 54 Turzovka

Vaše číslo/Zo dňa	Naše číslo	Vybavuje	Čadca
	OU-CA-OSZP-2021/014156-004	Ing. Husárová	24.11. 2021

Vec
„Zberný dvor mesta Turzovka – doplnenie odpadov do súhlasu" - stanovisko podľa zákona NR SR č. 24/2006 Z. z. o posudzovaní vplyvov na životné prostredie

Dňa 19.11. 2021 bola Okresnému úradu Čadca, odboru starostlivosti o životné prostredie doručená žiadosť Mestského podniku služieb Turzovka, 023 54 Turzovka 22, IČO: 36139297 o vydanie stanoviska podľa zákona NR SR č. 24/2006 Z. z. o posudzovaní vplyvov na životné prostredie, k navrhovanej činnosti: „Zberný dvor obce Turzovka – doplnenie odpadov do súhlasu".

Okresný úrad Čadca, odbor starostlivosti o životné prostredie, ako príslušný orgán štátnej správy podľa § 5 zákona NR SR č. 525/2003 Z. z. o štátnej správe starostlivosti o životné prostredie a o zmene a doplnení niektorých zákonov a príslušný orgán vo veciach posudzovania vplyvov na životné prostredie podľa § 56 zákona NR SR č. 24/2006 Z. z. o posudzovaní vplyvov na životné prostredie (ďalej len zákon EIA), dáva podľa zákona EIA k predloženej žiadosti zo dňa 19. 11 . 2021 nasledovné stanovisko:

Navrhovaná činnosť podľa prílohy č. 8, kapitoly 9. Infraštruktúra k zákonu EIA podlieha zisťovaciemu konaniu v položkách:
- položka č. 10 zhromažďovanie odpadov zo železných kovov a z neželezných kovov a starých vozidiel od kapacity:
bez limitu.
- položka č. 9 stavby, zariadenia, objekty a priestory na nakladanie s nebezpečnými odpadmi od kapacity : 10 t/rok

Podľa usmernenia MŽP SR, č. 1197/2021-6.6/bd bod 2, bude predmetná činnosť podliehať zisťovaciemu konaniu ako zmena navrhovanej činnosti, t.j. navrhovateľ predloží oznámenie o zmene navrhovanej činnosti.

OKRESNÝ ÚRAD ČADCA | Telefón +421-41-430 87 51 | Fax +421-41-430 87 59 | E-mail monika.husarova@minv.sk | IČO 00151866

Zákon EIA nevyžaduje v oznámení o zmene navrhovanej činnosti vyhodnotiť zmenu navrhovanej činnosti variantne (nie je potrebné vydávať rozhodnutie o upustenie od požiadavky variantného riešenia).

Ing. Viera Jurošková
vedúca odboru

2. MAPY ŠIRŠÍCH VZŤAHOV

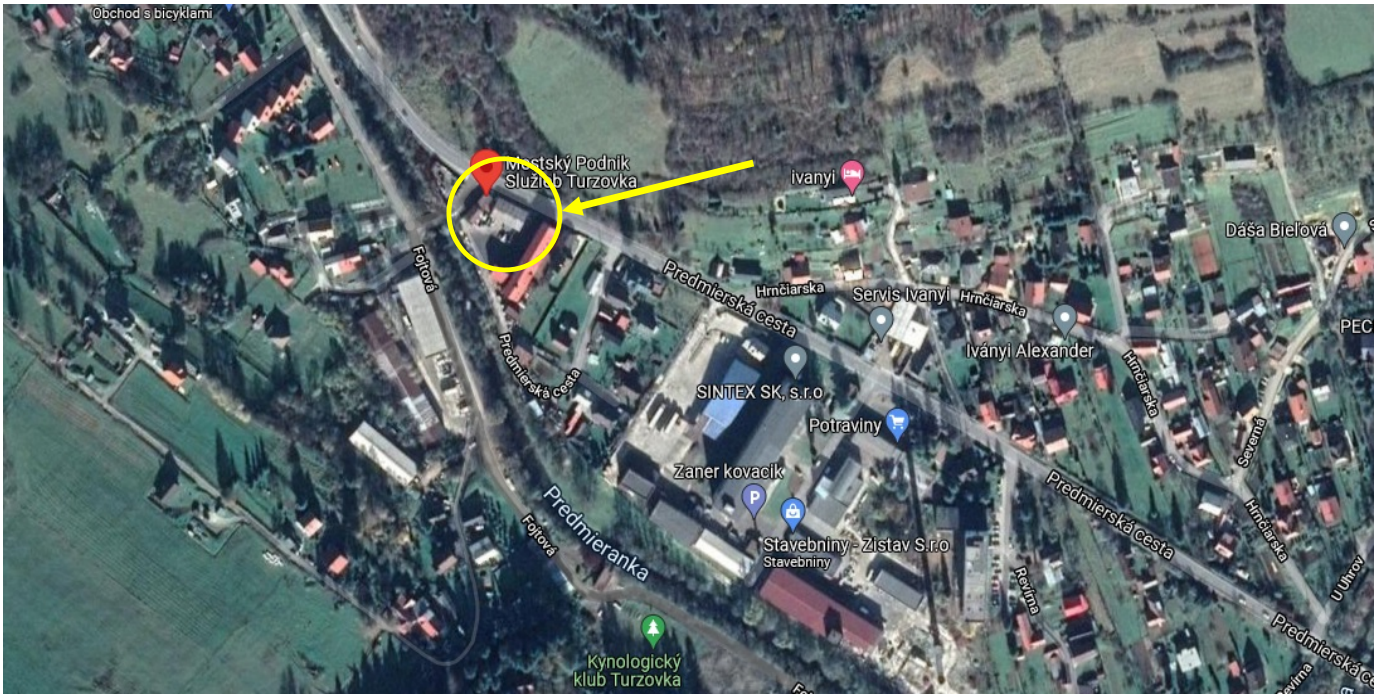

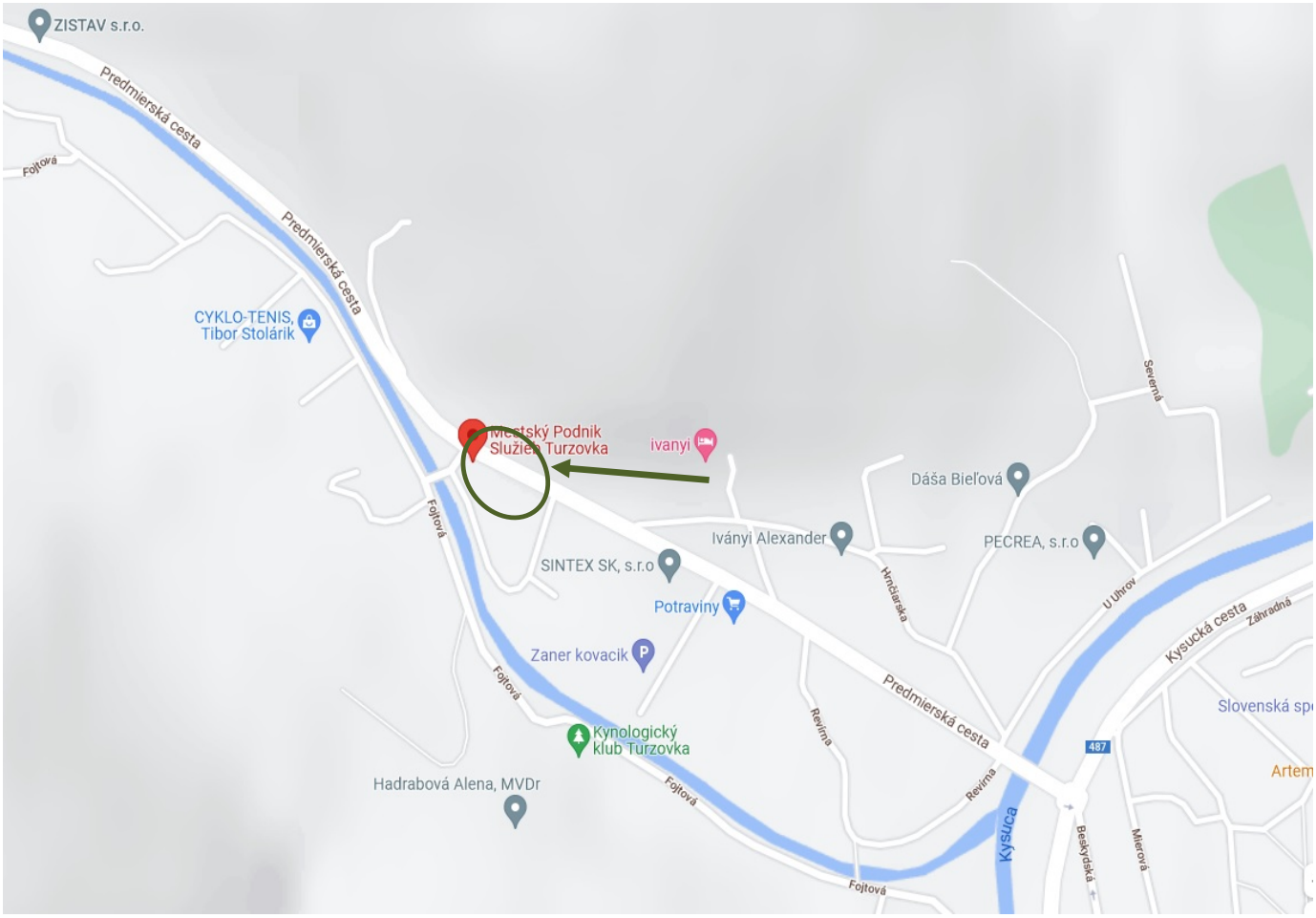

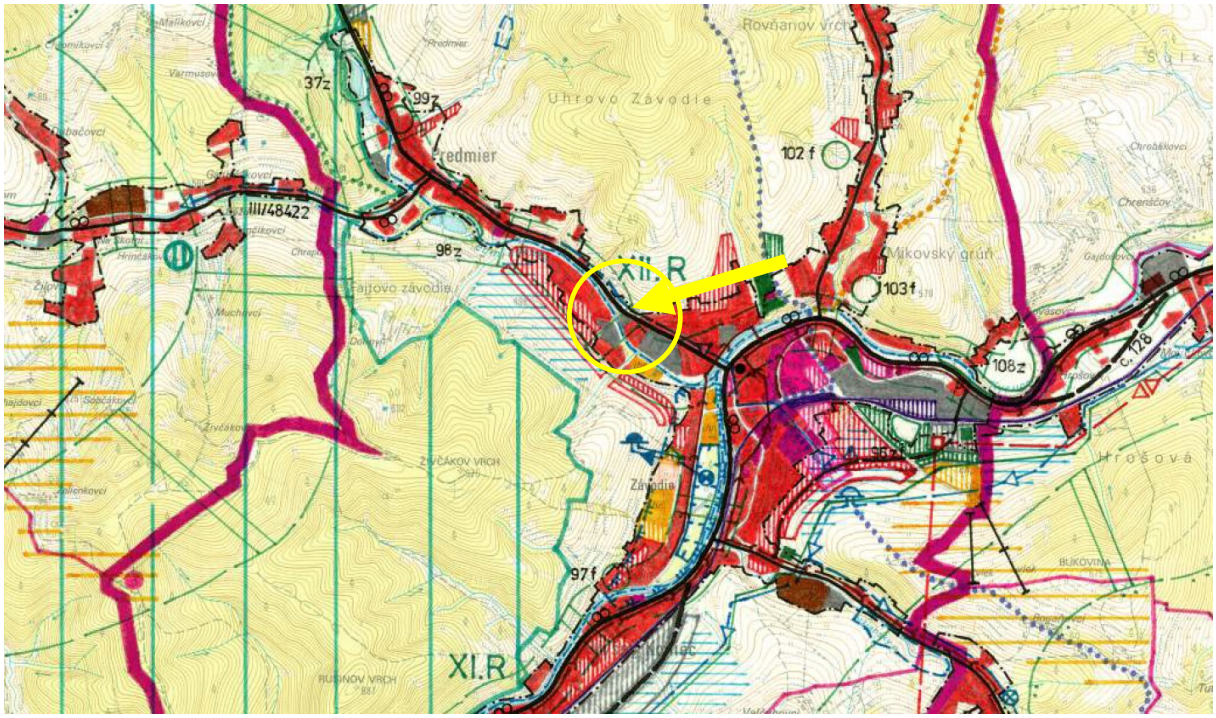

Zberný dvor mesta Turzovka sa podľa územného plánu mesta nachádza na ploche výroby, skladov a technickej vybavenosti.

3. VÝPIS Z KATASTRA NEHNUTEĽNOSTÍ

Úrad geodézie, kartografie a katastra Slovenskej republiky

VÝPIS Z KATASTRA NEHNUTEĽNOSTÍ

Okres	: 502	Čadca	Dátum vyhotovenia	:	15.12.2021
Obec	: 509507	Turzovka	Čas vyhotovenia	:	8:32:21
Katastrálne územie	: 866083	Turzovka	Údaje platné k	:	14.12.2021 18:00:00

Výpis je nepoužiteľný na právne úkony

VÝPIS Z LISTU VLASTNÍCTVA č. 1341
ČIASTOČNÝ

ČASŤ A: MAJETKOVÁ PODSTATA

Parcely registra „C" evidované na katastrálnej mape

Počet parciel: 1

Parcelné číslo	Výmera v m²	Druh pozemku	Spôsob využívania pozemku	Druh chránenej nehnuteľnosti	Spoločná nehnuteľnosť	Umiestnenie pozemku	Druh právneho vzťahu
2428/1	**2340**	**Zastavaná plocha a nádvorie**	**18**		1	1	
Iné údaje: Bez zápisu							

Ostatné PARCELY registra „C" nevyžiadané.

Legenda

Spôsob využívania pozemku

18 Pozemok, na ktorom je dvor

Spoločná nehnutelnosť

1 Pozemok nie je spoločnou nehnuteľnosťou

Umiestnenie pozemku

1 Pozemok je umiestnený v zastavanom území obce

PARCELY registra „E" nevyžiadané.

STAVBY nevyžiadané.

ČASŤ B: VLASTNÍCI A INÉ OPRÁVNENÉ OSOBY Z PRÁVA K NEHNUTEĽNOSTI

Vlastník

Počet vlastníkov: 1

Poradové číslo	Titul, priezvisko, meno, rodné meno / Názov Miesto trvalého pobytu / Sídlo Dátum narodenia, rodné číslo / IČO / Iný identifikačný údaj	Spoluvlastnícky podiel
1	**Mesto Turzovka, Jašíkova 178, Turzovka, PSČ 023 54, SR, IČO: 314331**	1/1
	Titul nadobudnutia	

Úrad geodézie, kartografie a katastra Slovenskej republiky

VÝPIS Z KATASTRA NEHNUTEĽNOSTÍ

Okres	: 502	Čadca	Dátum vyhotovenia	:	15.12.2021
Obec	: 509507	Turzovka	Čas vyhotovenia	:	8:30:59
Katastrálne územie	: 866083	Turzovka	Údaje platné k	:	14.12.2021 18:00:00

Výpis je nepoužiteľný na právne úkony

VÝPIS Z LISTU VLASTNÍCTVA č. 1341
ČIASTOČNÝ

ČASŤ A: MAJETKOVÁ PODSTATA

Parcely registra „C" evidované na katastrálnej mape

Počet parciel: 1

Parcelné číslo	Výmera v m²	Druh pozemku	Spôsob využívania pozemku	Druh chránenej nehnuteľnosti	Spoločná nehnuteľnosť	Umiestnenie pozemku	Druh právneho vzťahu
2428/7	250	Zastavaná plocha a nádvorie	17		1	1	
Právny vzťah k stavbe evidovanej na pozemku parcelné číslo 2428/7							
Iné údaje: Bez zápisu							

Ostatné PARCELY registra „C" nevyžiadané.

Legenda

Spôsob využívania pozemku

17 Pozemok, na ktorom je postavená budova bez označenia súpisným číslom

Spoločná nehnutelnosť

1 Pozemok nie je spoločnou nehnuteľnosťou

Umiestnenie pozemku

1 Pozemok je umiestnený v zastavanom území obce

PARCELY registra „E" nevyžiadané.

Stavby

Počet stavieb: 1

Súpisné číslo	Na pozemku parcelné číslo	Druh stavby	Popis stavby	Druh chránenej nehnuteľnosti	Umiestnenie stavby

	2428/7	20	**Skladová hala**		1
Iné údaje: Bez zápisu					

Ostatné STAVBY nevyžiadané.

Legenda

Druh stavby

20 Iná budova

Umiestnenie stavby

1 Stavba postavená na zemskom povrchu

ČASŤ B: VLASTNÍCI A INÉ OPRÁVNENÉ OSOBY Z PRÁVA K NEHNUTEĽNOSTI

Vlastník

Počet vlastníkov: 1

Poradové číslo	Titul, priezvisko, meno, rodné meno / Názov Miesto trvalého pobytu / Sídlo Dátum narodenia, rodné číslo / IČO / Iný identifikačný údaj	Spoluvlastnícky podiel
1	**Mesto Turzovka, Jašikova 178, Turzovka, PSČ 023 54, SR, IČO: 314331**	1/1
	Titul nadobudnutia	


Žilinský > Čadca > Turzovka > k.ú. Turzovka
3301
6865/1
6858
6863
6862
3299
3795/1
6861/2
3806
2428/4
2428/7
6861/3
3809/1
2544/1
3860/1
2428/1
33080/1
2428/3
2428/2
2424/5
2425/1
2424/1
2427/1
2428/5
2451/1
6849/2
2469/5
2469/7
2469/6
2427/2
2423
2415
2416
20m

4. DOKUMENTÁCIA K ZMENE NAVRHOVANEJ ČINNOSTI

Nakladanie s odpadmi v zbernom dvore sa bude aj naďalej vykonávať v súlade s udeleným právoplatným súhlasom na prevádzkovanie zariadenia na zber odpadov - zberného dvora Turzovka č.: OU-CA-OSZP-2021/005615-003 zo dňa 17. 5. 2021 a jeho zmenami, ktorý bol vydaný Okresným úradom Čadca, odborom starostlivosti o životné prostredie, na prevádzkovanie zariadenia na zber odpadov v zmysle § 97, ods. 1, písm. d), zákona č. 79/2015 Z. z. o odpadoch a o zmene a doplnení niektorých zákonov v znení neskorších predpisov. Po ukončení procesu zisťovacieho konania ako zmena navrhovanej činnosti bude požiadané o zmenu tohto súhlasu a taktiež bude požiadané o nové súhlasy na úpravu a triedenie odpadov v zmysle zákona o odpadoch.

VII. DÁTUM SPRACOVANIA

Dátum vypracovania Oznámenia o zmene navrhovanej činnosti: 17.12.2021

VIII. MENO, PRIEZVISKO, ADRESA A PODPIS SPRACOVATEĽA OZNÁMENIA

Ing. Tomáš Ďuriš
OPŽP SK, s. r. o.
Horná Lehota 104
027 41 Oravský Podzámok
Mobil: + 421 917 829 061
E-mail: info@opzpsk.sk .....

IX. PODPIS OPRÁVNENÉHO ZÁSTUPCU NAVRHOVATEĽA

Rudolf Šobich
Mestský podnik služieb Turzovka
Predmier 22
023 5 Turzovka
Mobil: +421 905 381 464
E-mail: sobich.mps@gmail.com .....