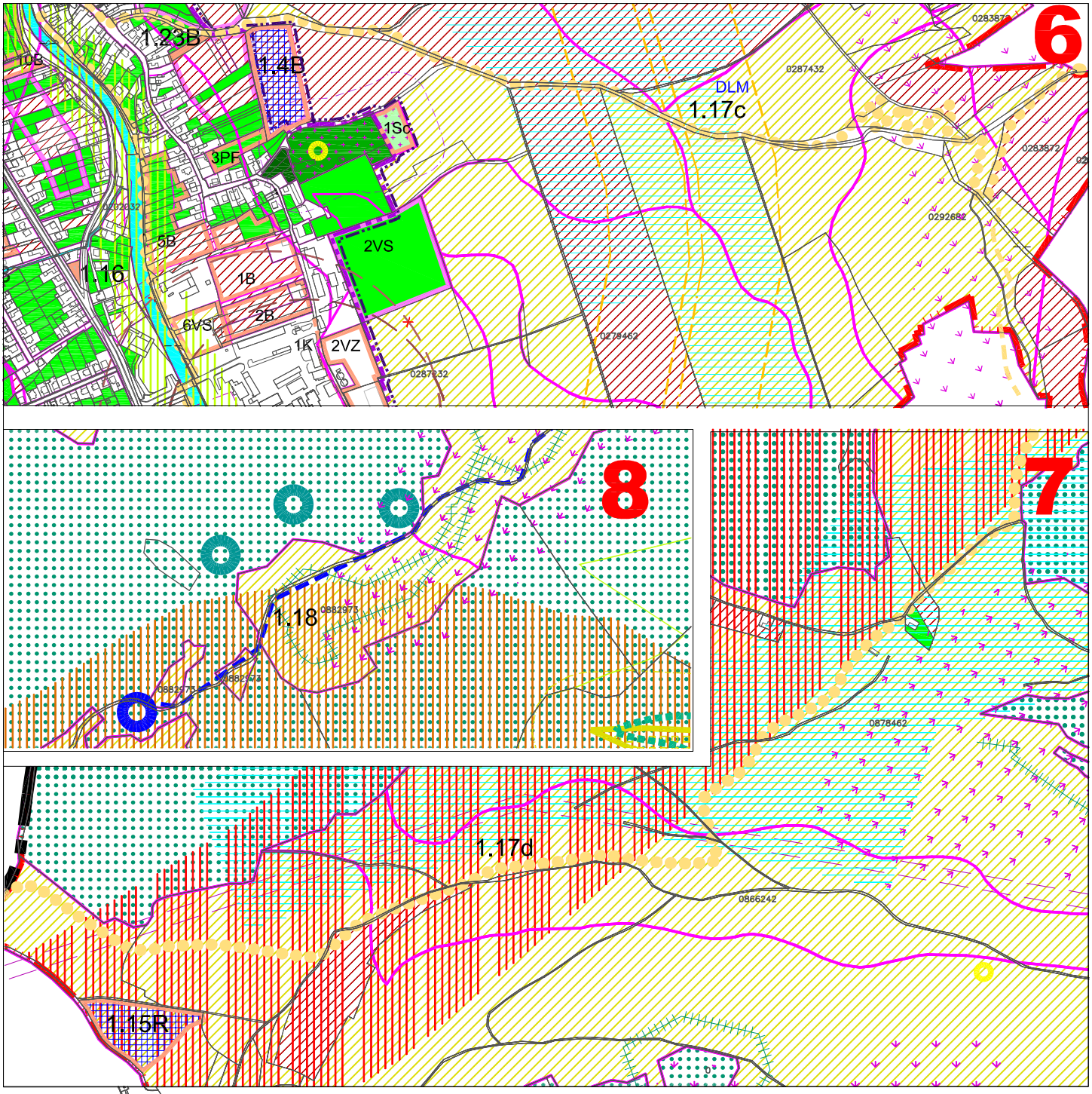

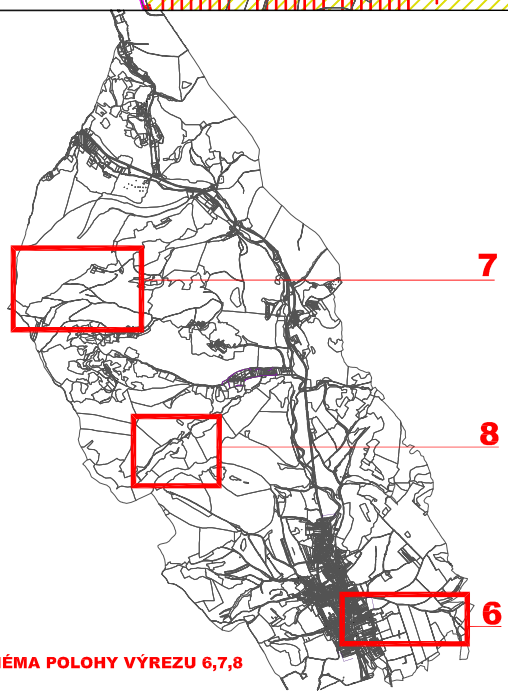

SCHÉMA POLOHY VÝREZU 6,7,8

L E G E N D A

STAV	NÁVRH	
		HRANICA ZASTAVANÉHO ÚZEMIA K 1.1.1990
		HRANICA ROZVOJOVÝCH LOKALÍT
	16B	ČÍSLA ROZVOJOVÝCH LOKALÍT
		HRANICA PBEJ
0892682		ČÍSLA PBEJ
		ZÁBER POĽNOHOSPODÁRSKEJ PÔDY
		CYKLOTRASA- ZÁBER POĽNOHOSP. PÔDY

ÚZEMNÝ PLÁN OBCE DRIETOMA

SCHVÁLENÝ OZ OBCE DRIETOMA UZNESENÍM Č.55/2012 ZO DŇA 17.10.2012

ZMENY A DOPLNKY Č.1

MIERKA 1 : 10 000

PERSPEKTÍVNE POUŽITIE LESNEJ A POĽNOHOSPODÁRSKEJ PÔDY NA NEPOĽNOHOSPODÁRSKE ÚČELY

VÝREZ 6,7,8
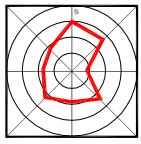
6