Súradnicový systém : S-JTSK real JTSK
Výškový systém : Bpv

Lietavská Lúčka

Kraj Žilinský, okres Žilina, obec Lietavská Lúčka
Katastrálne územie Lietavská Lúčka

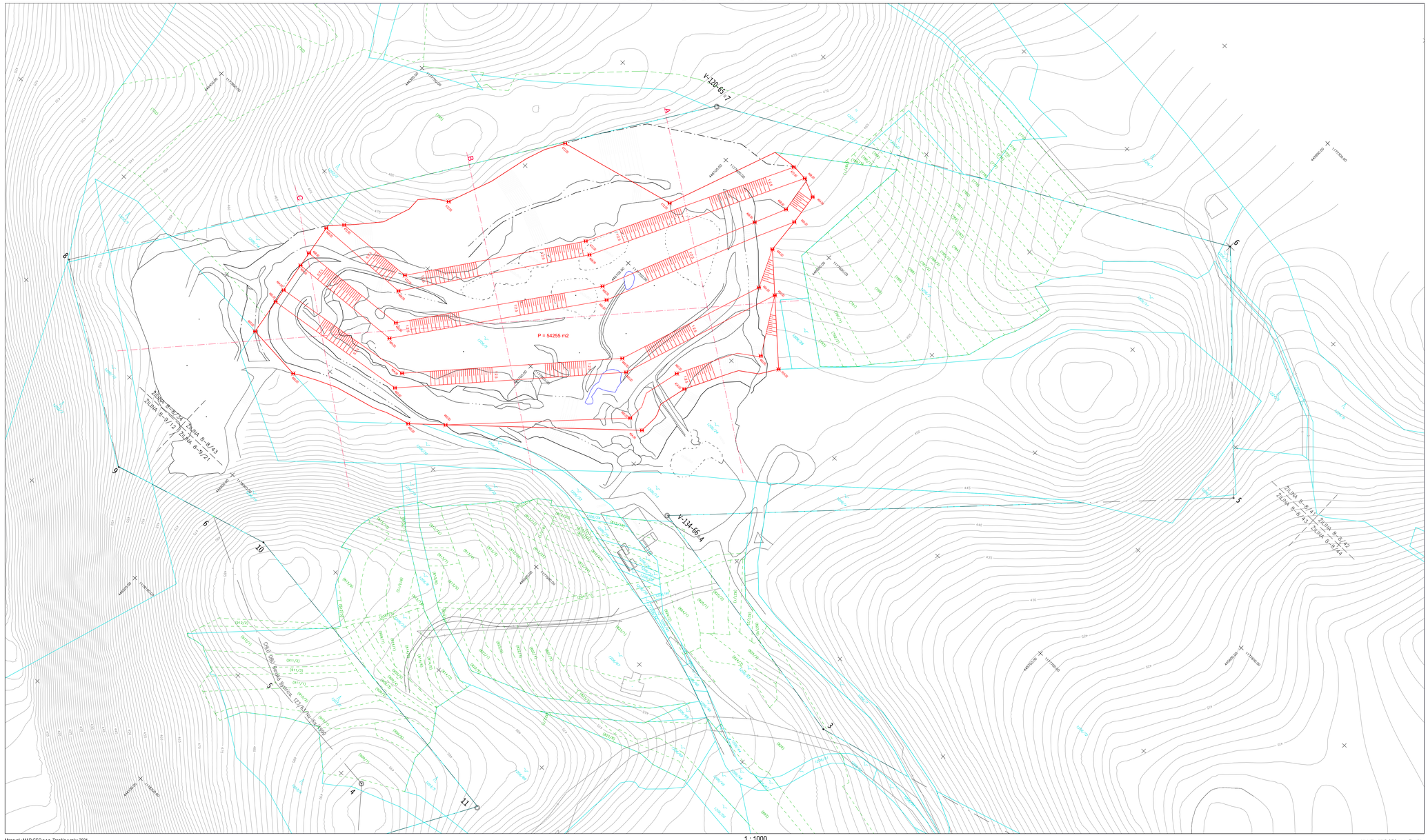

Súradnícový systém S-JTSK real JTSK
Výškový systém Bpv

KLAD LISTOV

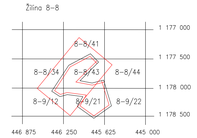

LEGENDA:

1 hranica DP s vrcholovým bodom

Projekt likvidácie

Stav podľa registra C KN

Stav podľa registra E KN

založenie mapy	dátum	meno	podpis
Vyhotovil:	27.8.2021	Ing. Andrej Hajný	
Hlavný banský meroč		Ing. Miroslav Krupec	
Podľa stavu ku dňu:	07/2021		

ŤAŽENÝ NERAST: vápenec
DOBÝVACIA METÓDA: STROJNÁ
TRHACIE PRÁCE

POPD LOŽISKA VÁPENCA v DP LIETAVSKÁ LÚČKA

Organizácia: STEINBRUCH Žilina, s.r.o.
Zavodská cesta 24,
010 01 Žilina

Dobývací priestor: LIETAVSKÁ LÚČKA

ZÁKLADNÁ BANSKÁ MAPA	
MAPA LIKVIDÁCIE ČASTI LOŽISKA	
1 : 1000	
evidenčné číslo:	

Mapoval : MAP GEO s.r.o, Trenčín v roku 2021
Mapa vykazuje stav ku : 20.7.2021
Mapa vyhotovená podľa banskomeračského predpisu.

1 : 1000
Trieda presnosti 3
Polohopis a výškopis lomu

Vytlačil : MAP GEO s.r.o., Trenčín

DP Lietavská Lúčka

Profil A

Povrch územia: vápenec

Číslo bodu

Mierka:
dĺžková 1 : 500
výšková 1 : 500

Stav ku dňu 27.8.2021
Plánovaná ťažba 425 m
Plánovaná likvidácia

Vyhotovil: Ing. Barbora Bánovská
Dátum: 27.8.2021

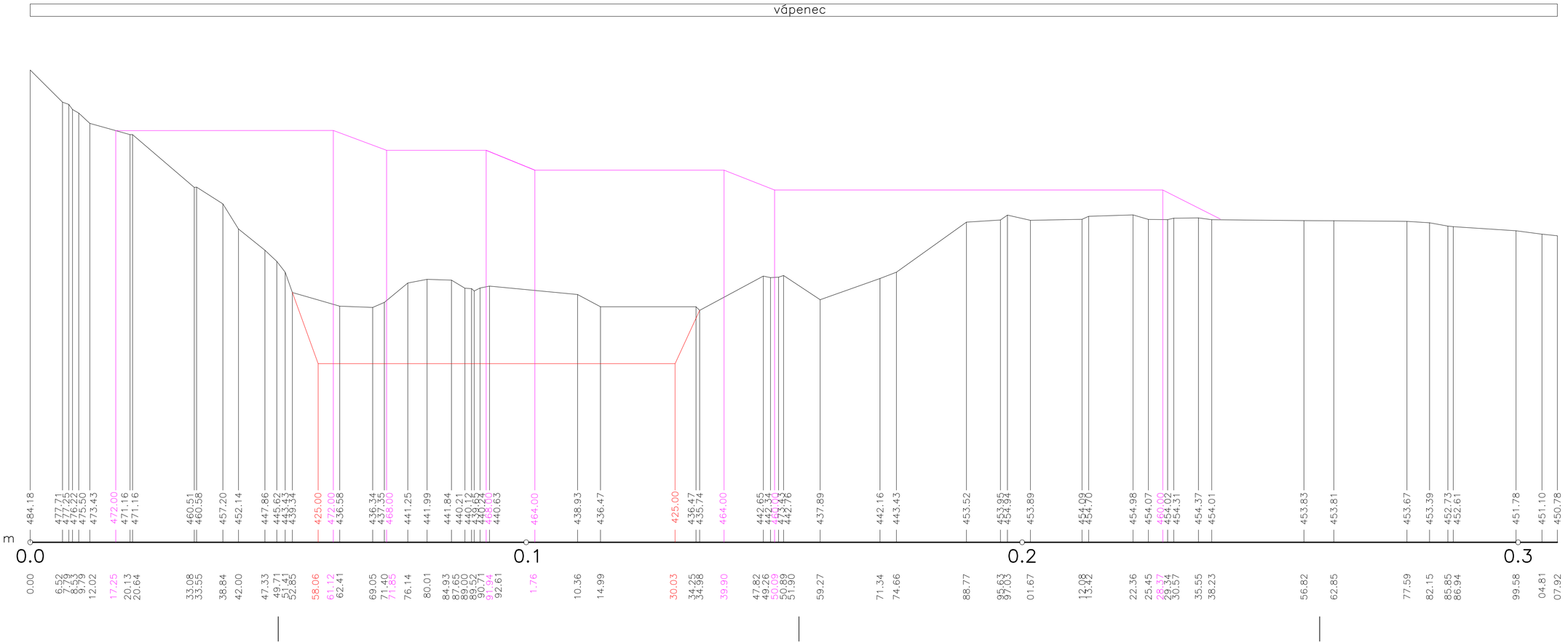

Kóty terénu

Porovnávacia rovina 389.00 m

Staničenie v km

DP Lietavská Lúčka

Profil B

Povrch územia
Číslo bodu

Mierka:
dĺžková 1 : 500
výšková 1 : 500

Stav ku dňu 27.8.2021
Plánovaná ťažba 425 m
Plánovaná likvidácia

Vyhotovil: Ing. Barbora Bánovská
Dátum: 27.8.2021

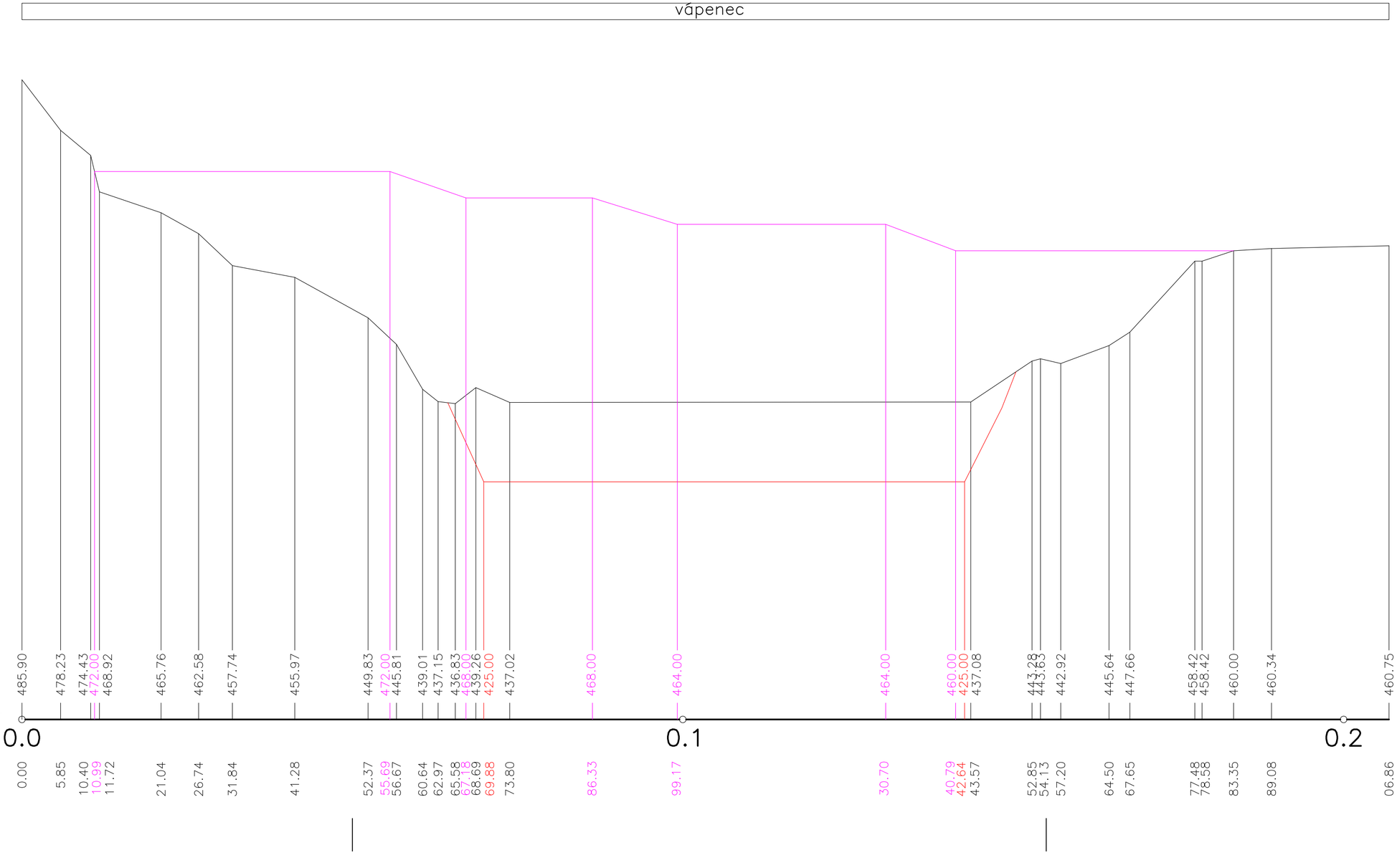

Povrch územia
Číslo bodu

vápenec

DP Lietavská Lúčka

Profil C

Mierka:
dĺžková 1 : 500
výšková 1 : 500

Stav ku dňu 27.8.2021
Plánovaná ťažba 425 m
Plánovaná likvidácia

Vyhotovil: Ing. Barbora Bánovská
Dátum: 27.8.2021

