


DOLNÉ SALIBY









ÚZEMNÝ PLÁN OBCE











2. KOMPLEXNÝ URB. NÁVRH






ZMENY A DOPLNKY č. 1

LEGENDA ZoD č.1:

-  HRANICA ZASTAVANÉHO ÚZEMIA
-  MIESTNE KOMUNIKÁCIE
-  HYGIENICKÉ OCHRANNÉ PÁSMO
-  PLOCHY BÝVANIA V RODINNÝCH DOMOCH
-  PLOCHY BÝVANIA V BYTOVÝCH DOMOCH NÍZKOPODLAŽNÝCH
-  PLOCHY OBČIANSKEJ VYBAVENOSTI A PODNIKATEĽSKÝCH AKTIVÍT
-  PLOCHY ŠPORTU A REKREÁCIE
-  PLOCHY POĽNOH. A NEPOĽNOH. VÝROBY A SKLADOV




-  VODNÉ PLOCHY A TOKY
-  PLOCHY TECHNICKÉHO VYBAVENIA
-  PLOCHY ODPADOVÉHO HOSPODÁRSTVA
-  PRÍSTREŠOK NA BICYKLE
-  NÁVRHY
-  PRIPRAVOVANÁ ZMENA HRANICE KATASTRÁLNEHO ÚZEMIA
-  VYTYPOVANÉ ROZVOJOVÉ PLOCHY
-  NAVRHOVANÉ VEDENIE VN, TRAFOSTANICA = VEREJNOPROSPEŠNÉ STAVBY
-  NAVRHOVANÉ MIESTNE KOMUNIKÁCIE = VEREJNOPROSPEŠNÉ STAVBY
-  NAVRHOVANÉ CYKLOTRASY = VEREJNOPROSPEŠNÉ STAVBY

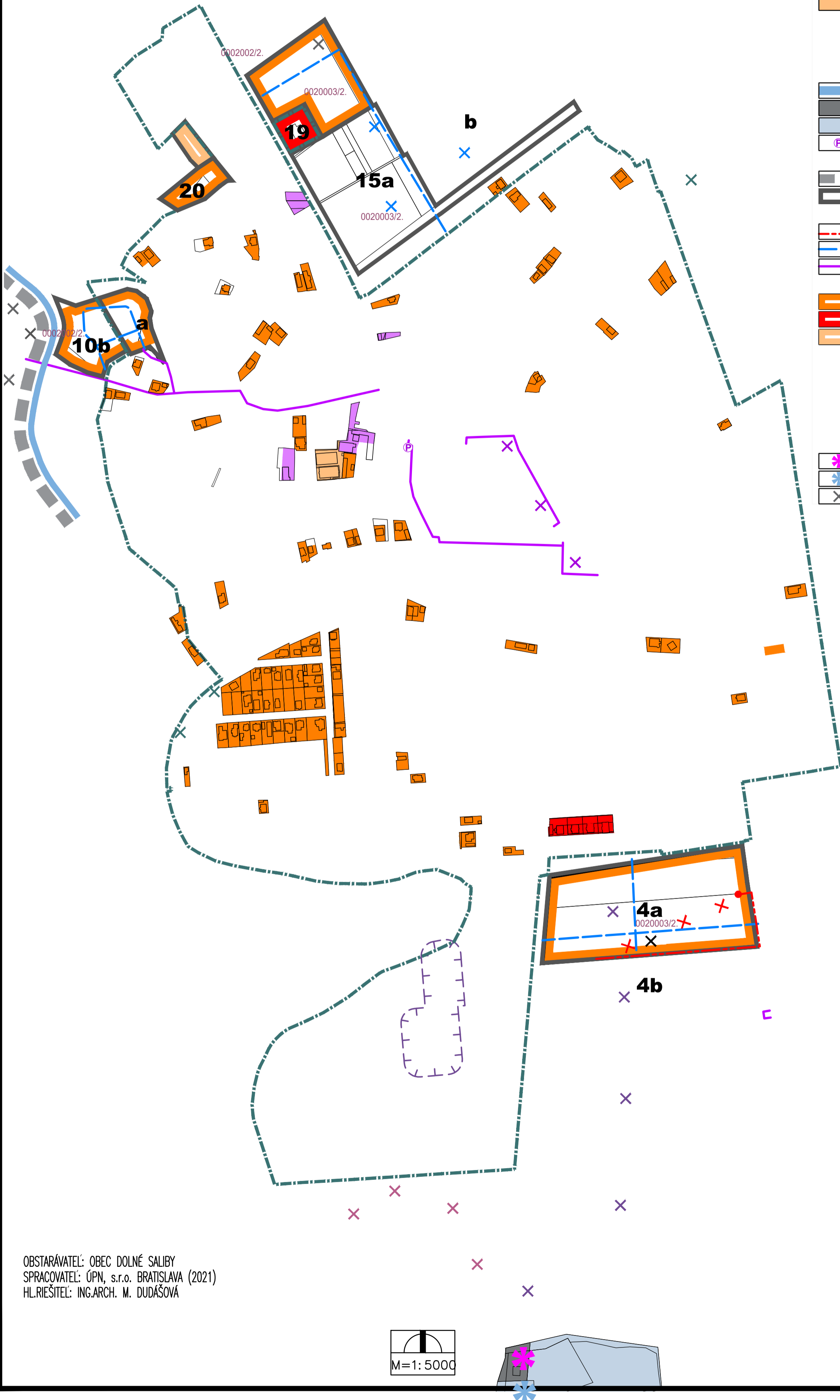
-  NAVRHOVANÉ PLOCHY BÝVANIA V RODINNÝCH DOMOCH
-  NAVRHOVANÉ PLOCHY BÝVANIA V BYTOVÝCH DOMOCH NÍZKOPODLAŽNÝCH
-  NAVRHOVANÉ PLOCHY ŠPORTU A REKREÁCIE

ZÁVÄZNÉ ČÁSTI RIEŠENIA

HLAVNÁ FUNKCIA A VEREJNOPROSPEŠ. STAVBY: PODĽA LEGENDY

OSTATNÉ ZÁVÄZNÉ REGULATÍVY: PODĽA TEXTOVEJ ČÁSTI

-  ROZŠÍRENIE KAPACITY ČOV = VEREJNOPROSPEŠNÉ STAVBY
-  ROZŠÍRENIE ZBERNÉHO DVORA = VEREJNOPROSPEŠNÉ STAVBY
-  JAVY NA ZRUŠENIE



OBSTARÁVATEĽ: OBEC DOLNÉ SALIBY
 SPRACOVATEĽ: ÚPN, s.r.o. BRATISLAVA (2021)
 HL.RIEŠITEĽ: ING.ARCH. M. DUDÁŠOVÁ

M=1:5000

