


DRUH POVRCHU ÚZEMIA
KATASTRÁLNE ÚZEMIE
OKRES:
KRAJ:

CEST	LÚKA	OPATOVÁ	CESTA
LUČENEC			
BANSKOBYSSTRICKÝ			

POZDĹŽNY PROFIL MK ULICA DOLNÁ SLATINKA

1:1000/1:100

SKLONOVÉ POMERY:



KÓTY NIVELETY:

KÓTY TERÉNU:

POROVNÁVACIA ROVINA:

STANIČENIE:

SMEROVÉ POMERY:

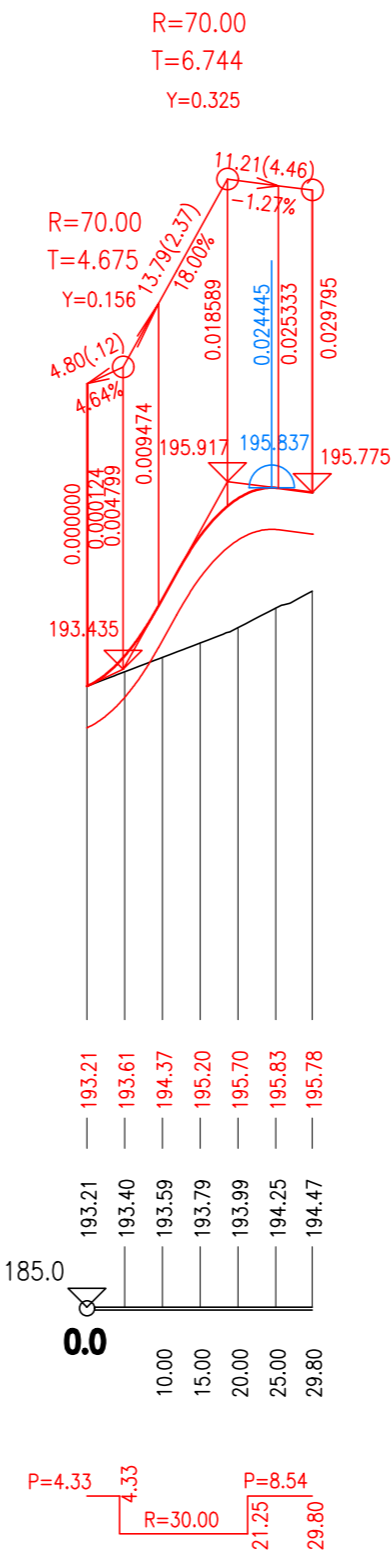
DRUH POVRCHU ÚZEMIA
KATASTRÁLNE ÚZEMIE
OKRES:
KRAJ:

LÚKA	CESTA
OPATOVÁ	
LUČENEC	
BANSKOBYSSTRICKÝ	

POZDĹŽNY PROFIL ZJAZDU V KM 0.084 24

1:1000/1:100

SKLONOVÉ POMERY:



KÓTY NIVELETY:

KÓTY TERÉNU:








POROVNÁVACIA ROVINA:

STANIČENIE:

SMEROVÉ POMERY:

D

112-00

NÁZOV STAVBY		I/16 LUČENEC - OPATOVÁ - MOST NAD ŽELEZNIČNOU TRAŤOU EV.Č. 16-227		
OBJEDNÁVATEĽ		SLOVENSKÁ SPRÁVA CIEST Miletičova 19, 826 19 Bratislava		
PROJEKTANT		DOPRAVOPROJEKT, a.s. Kominárska 141/2,4 Bratislava – mestská časť Nové Mesto 832 03		
	HLAVNÝ INŽINIER PROJEKTU	Ing. Imrich Bekeč	PODPIS 	
	ČÍSLO ZÁKAZKY	9115-03		
PROJEKTANT OBJEKTU		DOPRAVOPROJEKT, a.s. Bratislava, Divízia Zvolen, M.R.Štefánika 4724, 960 01 Zvolen		
	ZODPOVEDNÝ PROJEKTANT	Ing. Martin Milata	PODPIS 	
	VYPRACOVAL	Ing. Tomáš Slazník	PODPIS 	
	KONTROLOVAL	Ing. Imrich Bekeč	PODPIS 	
	IDENTIFIKAČNÉ ČÍSLO PRÍLOHY	16LUOP-DSP-C-D000-11200-003-X		
KRAJ: BANSKOBYSSTRICKÝ	OKRES: LUČENEC	DÁTUM	06.2021	
KATASTRÁLNE ÚZEMIE: OPATOVÁ		FORMÁT	3 A4	
NÁZOV ČASTI	MK ul. DOLNÁ SLATINKA		MIERKA	1:1000/100
		STUPEŇ PD	DSP	
		Č. ZÁKAZKY	9115-03	
NÁZOV PRÍLOHY	POZDĹŽNY PROFIL		Č. PRÍLOHY	3