




## Mapa č. 2: Ortofotomapa



### Legenda:

-  riešené územie (I.etapa výstavby)
-  BKNR Rieka Nitra
-  MBK Jelšina



M 1 : 10 000

**Dátum:**  
júl 2021

**Navrhovateľ:**  
**Párovské Lúky, a.s.**  
Zochova 6-8  
811 03 Bratislava

**Projektant:**  
**Ing. arch. Martin Bizoň**  
Horné záhrady 11  
974 01 Banská Bystrica

**Spracovateľ správy o hodnotení:**



**EKOJET, s.r.o.**  
priemyselná a krajinná ekológia

Staré Grunty 9A, 841 04 Bratislava, Slovenská republika  
Tel.: (+421 2) 45 69 05 68  
e-mail: info@ekojet.sk  
www.ekojet.sk