

**LEGENDA ZtD č. 2:**

**ADMINISTRATÍVNE HRANICE**


HRANICA ZASTAVANÉHO ÚZEMIA

STAV NÁVRH VÝHĽAD




**ZÁSOBOVANIE PLYNOM**

BEZ ZMIEN A DOPLNKOV



**ZÁSOBOVANIE ELEKTRICKOU ENERGIU**

BEZ ZMIEN A DOPLNKOV



**TELEKOMUNIKÁCIE**

BEZ ZMIEN A DOPLNKOV



**PRODUKTOVODY**

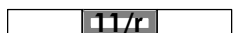
BEZ ZMIEN A DOPLNKOV



**ROZVOJOVÉ ZÁMERY OBCE**

ROZVOJOVÉ PLOCHY:

ROZVOJOVÉ PLOCHY A ICH OZNAČENIE



POZN. Výkres je spracovaný do výrezu výkresu riešenia verejného technického vybavenia II. čistopisu platného ÚPN obce.

	<b>ÚZEMNÝ PLÁN OBCE</b> <b>PUSTÉ ÚĽANY</b>		<b>5.2</b> 
	<b>ZMENY A DOPLNKY č. 2</b>		
VÝKRES RIEŠENIA VEREJNÉHO TECHNICKÉHO VYBAVENIA II. (KONCEPCIA RIEŠENIA ENERGETIKY A TELEKOMUNIKÁCIÍ)			MIERKA: 1:10 000 DATUM: 2021
OBSTARÁVATEĽ: OBEC PUSTÉ ÚĽANY	ZODPOVEDNÝ PROJEKTANT: Ing. arch. Monika Dudášová		
SPRACOVATEĽ: ÚPh s.r.o.	VYPRACOVAL: Ing. arch. Petra Beňová		