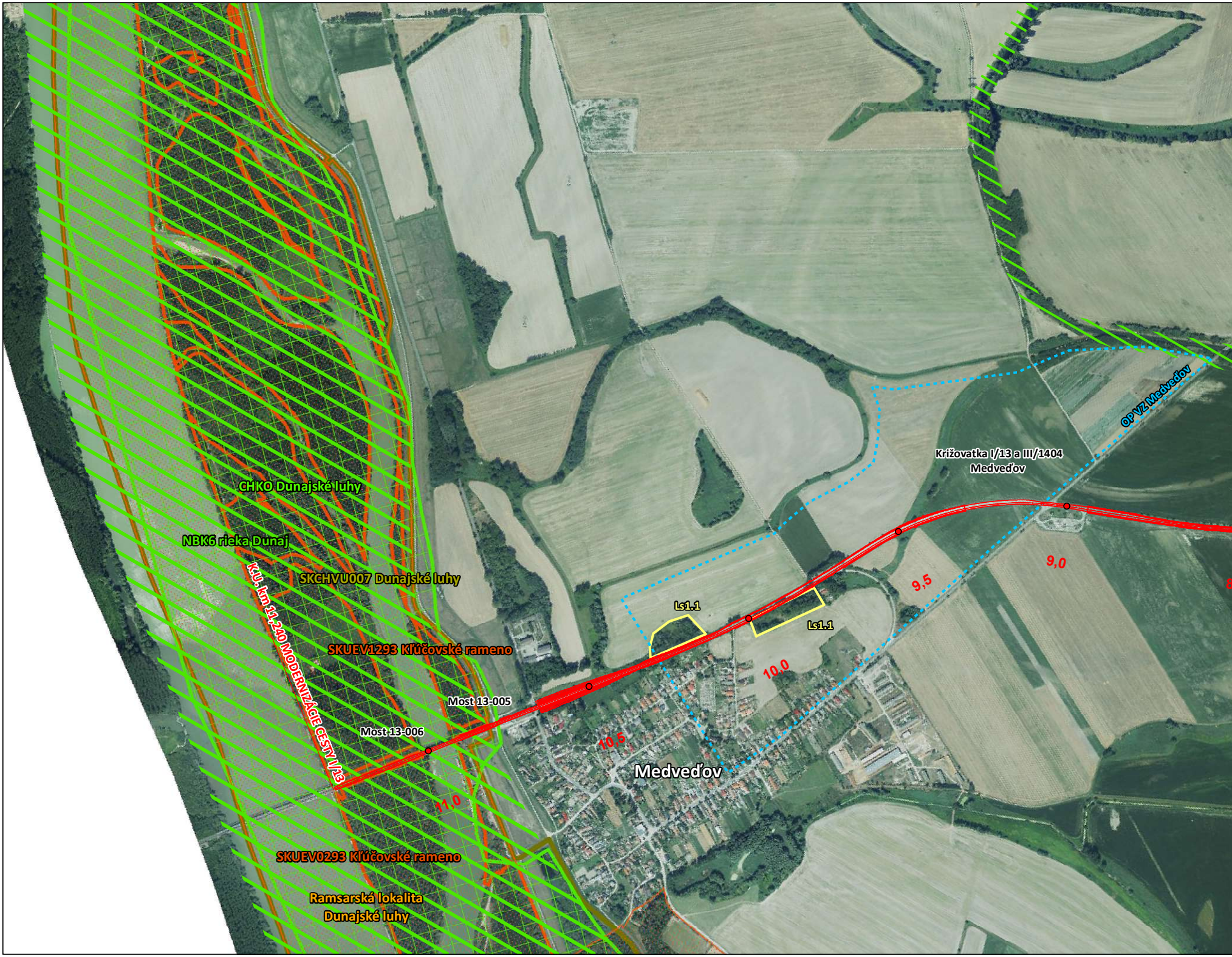
OP VZ Medveďov
Križovatka I/13 a III/1404
Medveďov
CHKO Dunajské luhy
NBK6 rieka Dunaj
SKCHVU007 Dunajské luhy
K.U. km 11,240 MODERNIZÁCIE CESTY I/13
9,0
9,5
Ls1.1
Ls1.1
SKUEV1293 Kľúčovské rameno
10,0
Most 13-005
Most 13-006
10,5
Medveďov
11,0
SKUEV0293 Kľúčovské rameno
Ramsarská lokalita
Dunajské luhy

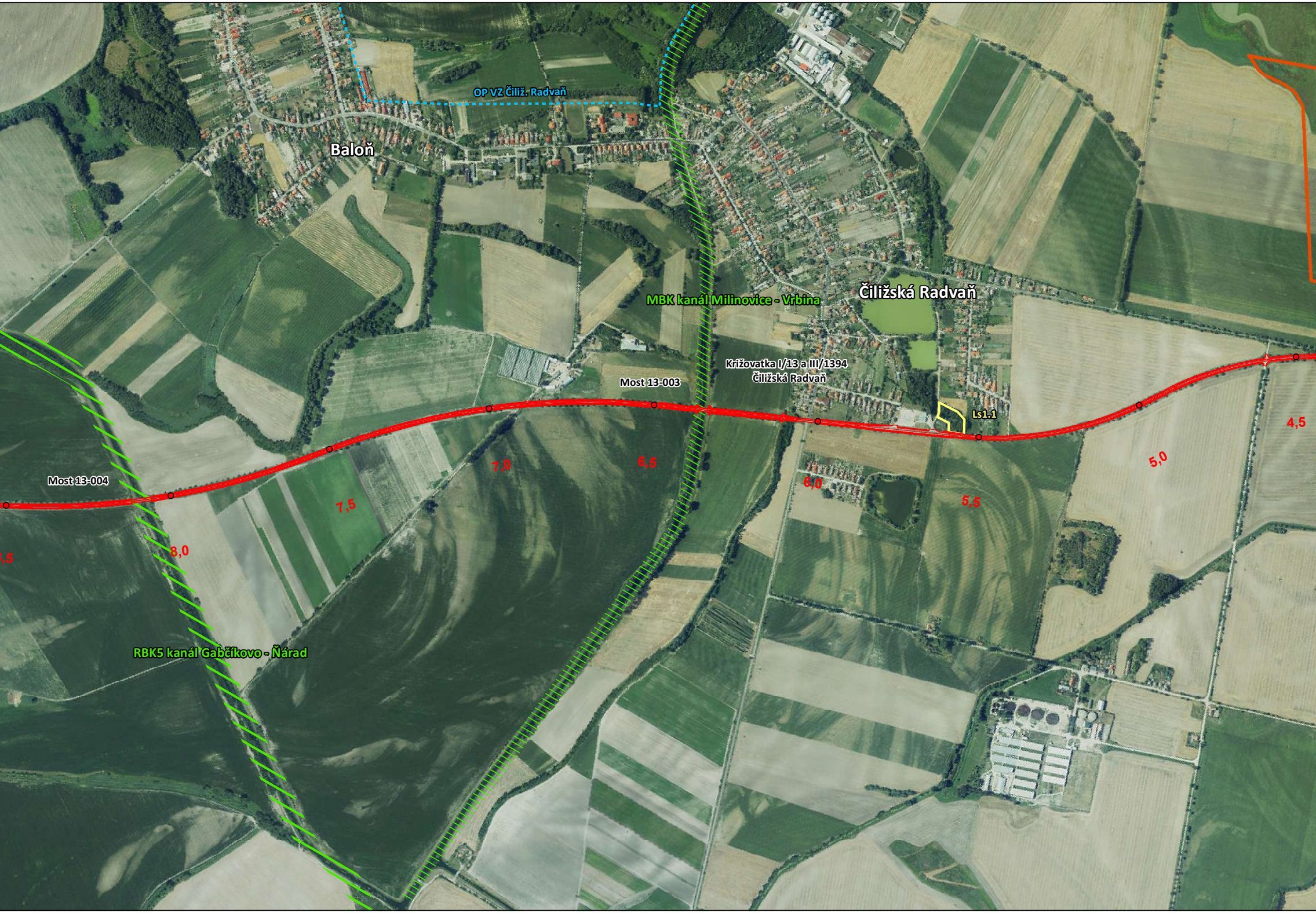
OP VZ Čiliž. Radvaň
Baloň
MBK kanál Milinovice - Vrbina
Čiližská Radvaň
Križovatka I/13 a III/1394
Čiližská Radvaň
Most 13-003
Ls1.1
4,5
5,0
5,5
6,0
6,5
7,0
7,5
Most 13-004
8,0
RBK5 kanál Gabčíkovo - Ňárad

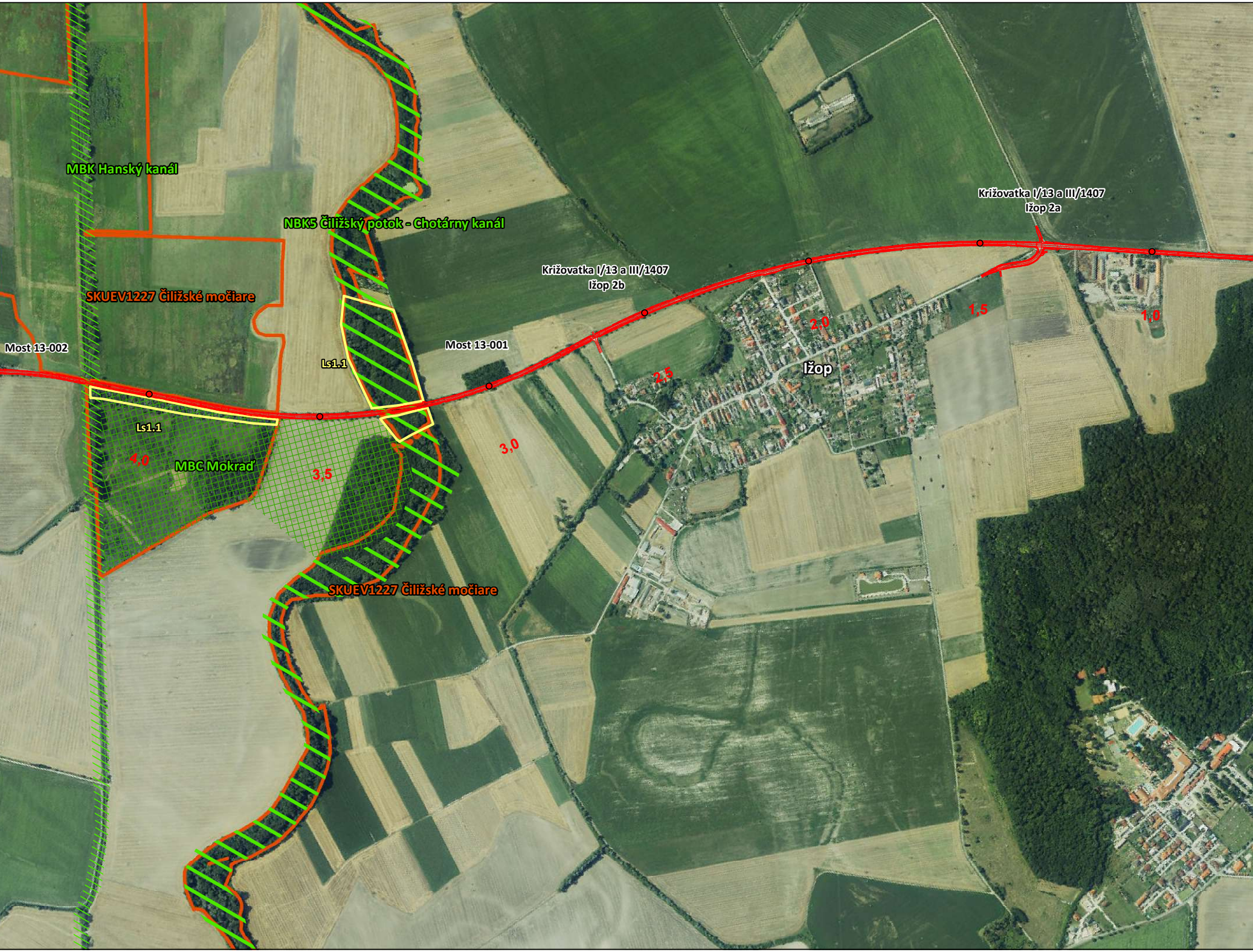
MBK Hanský kanál
NBK5 Čiližský potok - Chotárny kanál
Križovatka I/13 a III/1407
Ižop 2a
Križovatka I/13 a III/1407
Ižop 2b
SKUEV1227 Čiližské močiare
1,5
1,0
2,0
Most 13-002
Most 13-001
Ls1.1
Ižop
2,5
Ls1.1
3,0
4,0
MBC Mokraď
3,5
SKUEV1227 Čiližské močiare

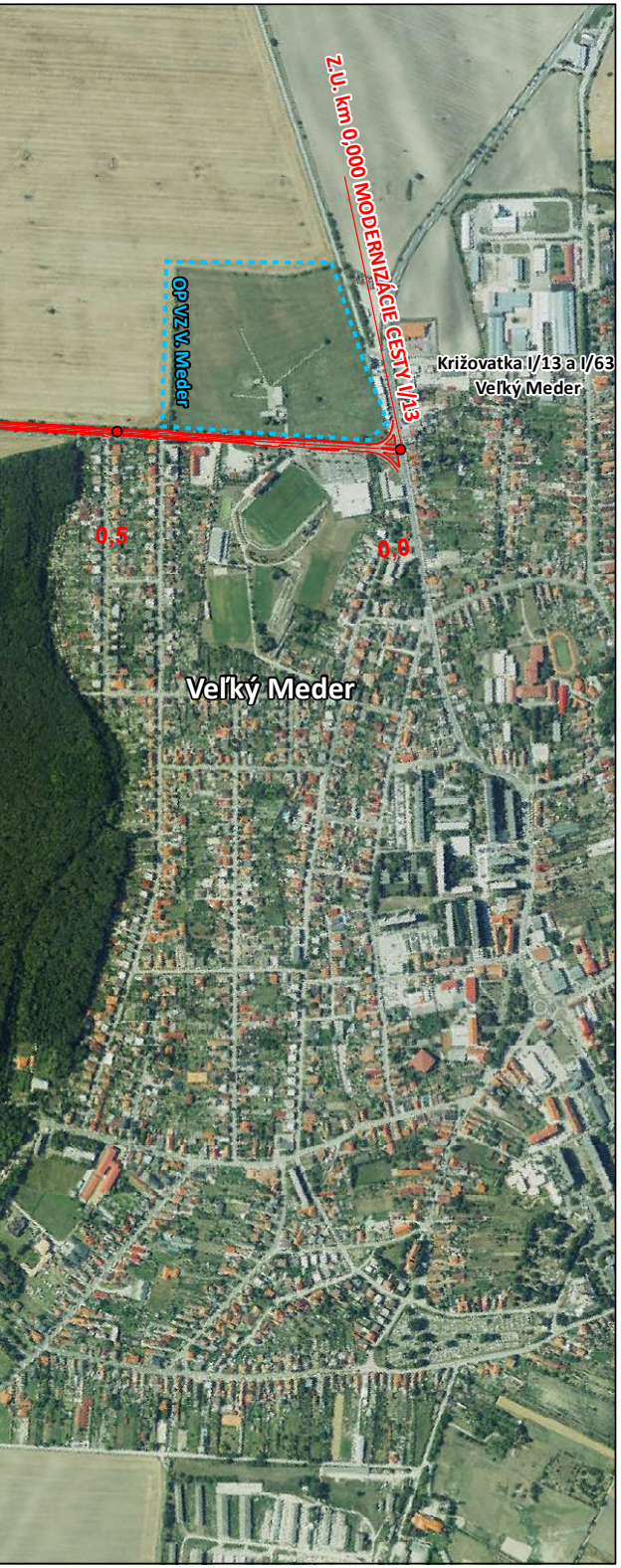
Z.U. km 0,000 MODERNIZÁCIE CESTY I/13
OP VZ V. Meder
Križovatka I/13 a I/63
Veľký Meder
0,5
0,0
Veľký Meder

LEGENDA:

🟥	CESTA I/13
▭	CHRÁNENÉ VTÁČIE ÚZEMIE (SKCHVÚ)
▭	ÚZEMIE EURÓPSKEHO VÝZNAMU (ÚEV)
🟩	CHRÁNENÁ KRAJINNÁ OBLASŤ (CHKO)
▨	RAMSARSKÁ LOKALITA
▭	NADREGIONÁLNY BIOKORIDOR (NRBK)
═	REGIONÁLNY BIOKORIDOR (RBK)
═	MIESTNY BIOKORIDOR (MBK)
▨	MIESTNE BIOCENTRUM (MBC)
┅	OCHRANNÉ PÁSMO VODÁRENSKÝCH ZDROJOV
▭	BIOTOPY Ls1.1

OBJEDNÁVATEĽ:

SLOVENSKÁ SPRÁVA CIEST

Mapový podklad ZBGIS © Úrad geodézie, kartografie a katastra Slovenskej republiky
https://zbgisws.skgeodesy.sk/zbgis_ortofoto_wms/service.svc/get

VYPRACOVAL **Mgr. P. HUJO** **Mgr. P. KURJAK, PhD.**	KONTROLOVAL **Mgr. P. KURJAK, PhD.**	ZODPOVEDNÝ PROJEKTANT **Mgr. P. HUJO**	ENVICONSULT, spol. s r.o. Obežná 7 010 08 ŽILINA
OBJEDNÁVATEĽ **SLOVENSKÁ SPRÁVA CIEST**	OKRES (OBVOD) STAVBY **DUNAJSKÁ STREDA**		
CESTA I/13 VEĽKÝ MEDER - MEDVEĎOV		STUPEŇ **DSP**	FORMÁT **6xA4**
		DÁTUM **02.2021**	Č. ZÁK. **02/21**
		MIERKA **1:10 000**	
CELKOVÁ SITUÁCIA STAVBY		Č. VÝKRESU **2**	Č. SÚPRAVY