

STAV NÁVRH VÝHLAD

			PLOCHY OBJEKTOV
			CESTA II. TRIEDY
			MIESTNE KOMUNIKÁCIE
			POLNÉ CESTY
			MIESTNA KOMUNIKÁCIA - VARIANTA
			CHODNÍKY
			CYKLOTRASA
			VODNÉ TOKY A PLOCHY, SPRIEVODNÁ ZELEŇ TOKOV
			VODNÝ ZDROJ
			AUTOBUSOVÁ ZASTÁVKA
			IZOCHROMA DOSTUPNOSTI AUTOBUSOVEJ ZASTÁVKY
			ELEKTRICKÉ VEDENIE VN 220 kV
			ELEKTRICKÉ VZDUŠNÉ VEDENIE VN 22 kV
			MIESTNY KÁBEL - EXISTUJÚCI
			DIAL'KOVÝ KÁBEL + MIESTNY KÁBEL
			ĎIAL'KOVÝ KÁBEL
			OPTICKÝ KÁBEL
			TRAFOSTANICA 22 /04 kV
			OCHRANNÉ PÁSMA TRAFOSTANICE 22 /04 kV - 10 m
			OSTATNÉ PLOCHY ( POLNOH. PŔDA , ZELEŇ ... )
			OCHRANNÉ PÁSMA VŠETKÝCH DRUHOV ELEKTRICKÉ VEDENIE VN 220 kV 20m, VN 22 kV 10 m, DIAL'KOVÝ KÁBEL 1,5 m, MIESTNY KÁBEL 1,5 m, OPTICKÝ KÁBEL 1,5 m, VODNÝ TOK 6 m, KOMUNIKÁCIE II./III. TRIEDY 25 m/20 m, MIESTNE KOMUNIKÁCIE 15 m KATASTRÁLNE ÚZEMIE OBCE

LEGENDA

			ZASTAVANÉ ÚZEMIE OBCE
			ZASTAVANÉ ÚZEMIE OBCE

REGULATÍVY ÚZEMNÉHO ROZVOJA

- IA - RODINNÉ DOMY - IBV
- OV - OBJEKTY OBĀANSKEJ VYBAVENOSTI
- HA - BYTOVÉ DOMY
- HD - POL'NOHOSPOĀRSKA VÝROBA - DVOR
- ZC - ZELEŇ CINTORÍNOV
- PV - POL'NOHOSPOĀRSKA PŔDA
- SA - ŠPORTOVÉ A REKREAĀNÉ ZARIADENIE

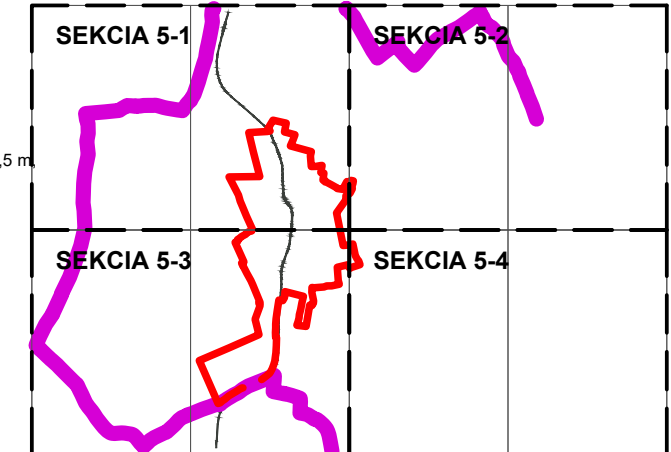
DOPLNENIE - ZMENA 02/2021

- AG - REKREAĀNÝ AREÁL, AGROTURISTICKÝ AREÁL
- SI - SKLADOVÉ HOSPOĀRSTVO, KOMUNÁLNA, DROBNÁ VÝROBA A SLUŽBY

VEREJNOPROSPEŠNÉ STAVBY

- 001 - STAVBY PRE VEREJNÉ ZÁSBOVANIE ELEKT. ENERGIU,
- 002 - PITNOU VODOU,
- 003 - STAVBY PRE ODVĀDZANIE SPLAŠKOVÝCH VOD,
- 004 - STAVBY PRE TELEKOMUNIKAĀNÉ SLUŽBY,
- 005 - PLĀNOVANÉ MIESTNE KOMUNIKÁCIE
- 006 - PLOCHY STATICKEJ DOPRAVY
- 007 - STAVBY PRE ODVĀDZANIE DAŽĀOVÝCH VŔD
- 008 - STAVBY PRE STL ROZVOD PLYNU
- 009 - PLOCHY PRE ZBERNÝ DVOR, KOMPOSTARENĀ
- 010 - PLOCHY PRE CYKLOCHODNÍKY A CYKLOCESTY

SCHĒMA ROZDELENIA VÝKRESU



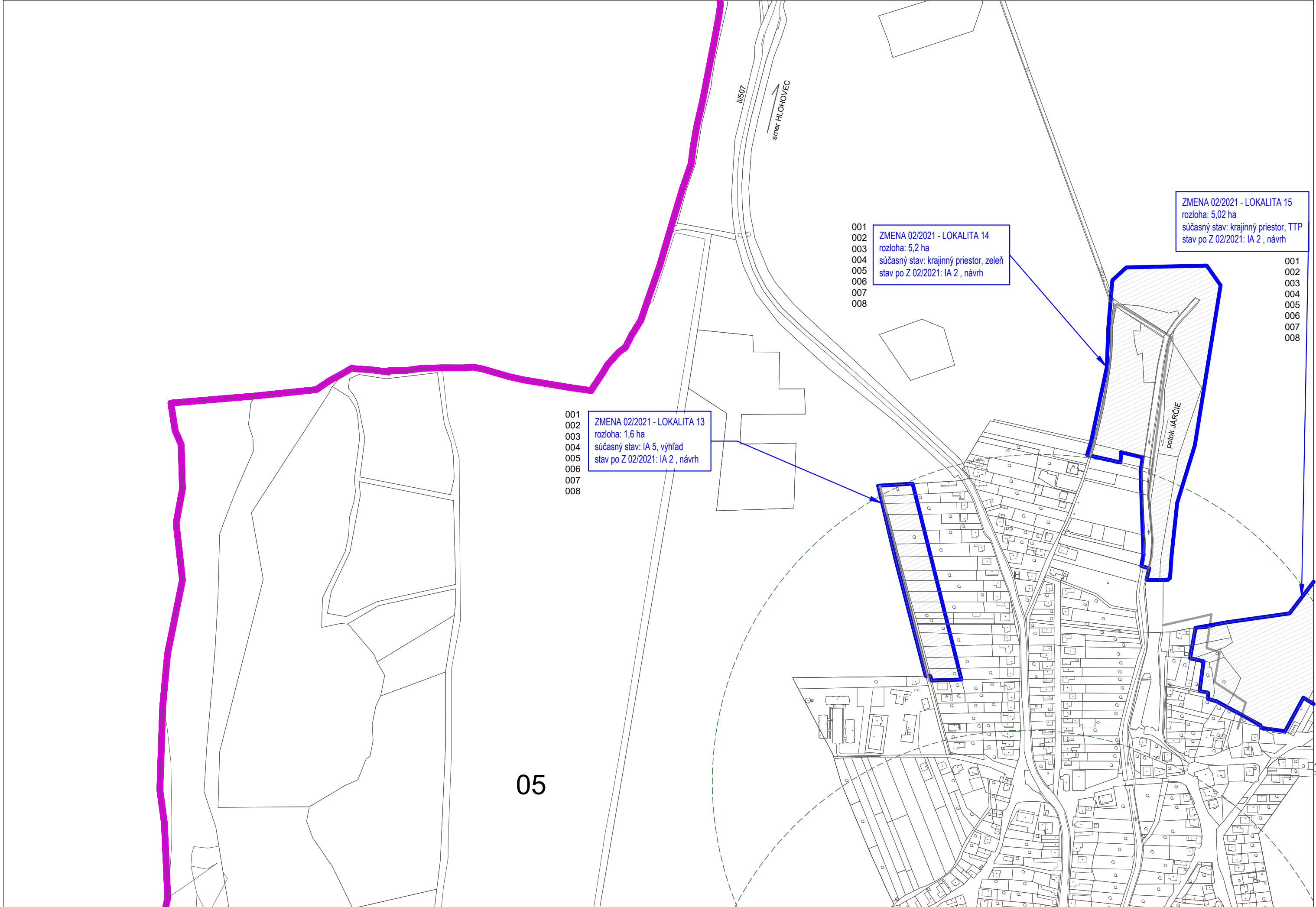
# ÚZEMNÝ PLĀN OBCE BOJNIĀKY

ZMENA 02/2021

NĀLOŽKY

## 05 - TECHNICKÉ VYBYVENIE ÚZEMIA - BOJNIĀKY VÝKRES ENERGETIKY

OBSTARĀVATEĽ	OBEC BOJNIĀKY	DĀTUM	MAREC 2021	
OBJEDNĀVATEĽ	OBEC BOJNIĀKY	MIERKA	1:5000	
SPRACOVATEĽ	ING.ARCH. MATEJ DUDON, AUT.ARCH., 3MP ATELIĒR, S.R.O., HLOHOVEC	ĀÍSLO VÝKRESU	05	



001  
002  
003  
004  
005  
006  
007  
008

ZMENA 02/2021 - LOKALITA 13  
rozloha: 1,6 ha  
súčasný stav: IA 5, výhľad  
stav po Z 02/2021: IA 2 , návrh

001  
002  
003  
004  
005  
006  
007  
008

ZMENA 02/2021 - LOKALITA 14  
rozloha: 5,2 ha  
súčasný stav: krajinný priestor, zeleň  
stav po Z 02/2021: IA 2 , návrh

ZMENA 02/2021 - LOKALITA 15  
rozloha: 5,02 ha  
súčasný stav: krajinný priestor, TTP  
stav po Z 02/2021: IA 2 , návrh

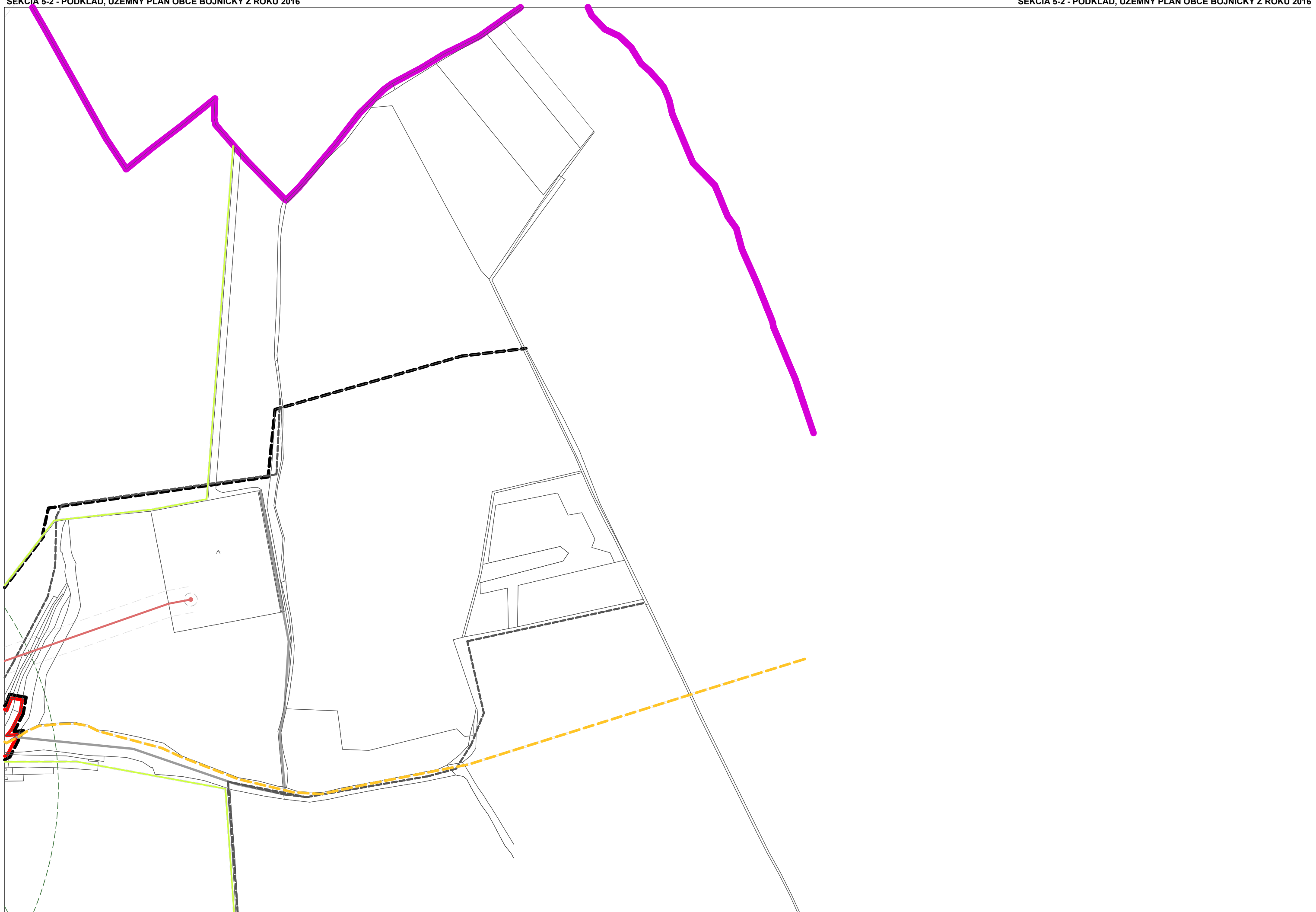
001  
002  
003  
004  
005  
006  
007  
008

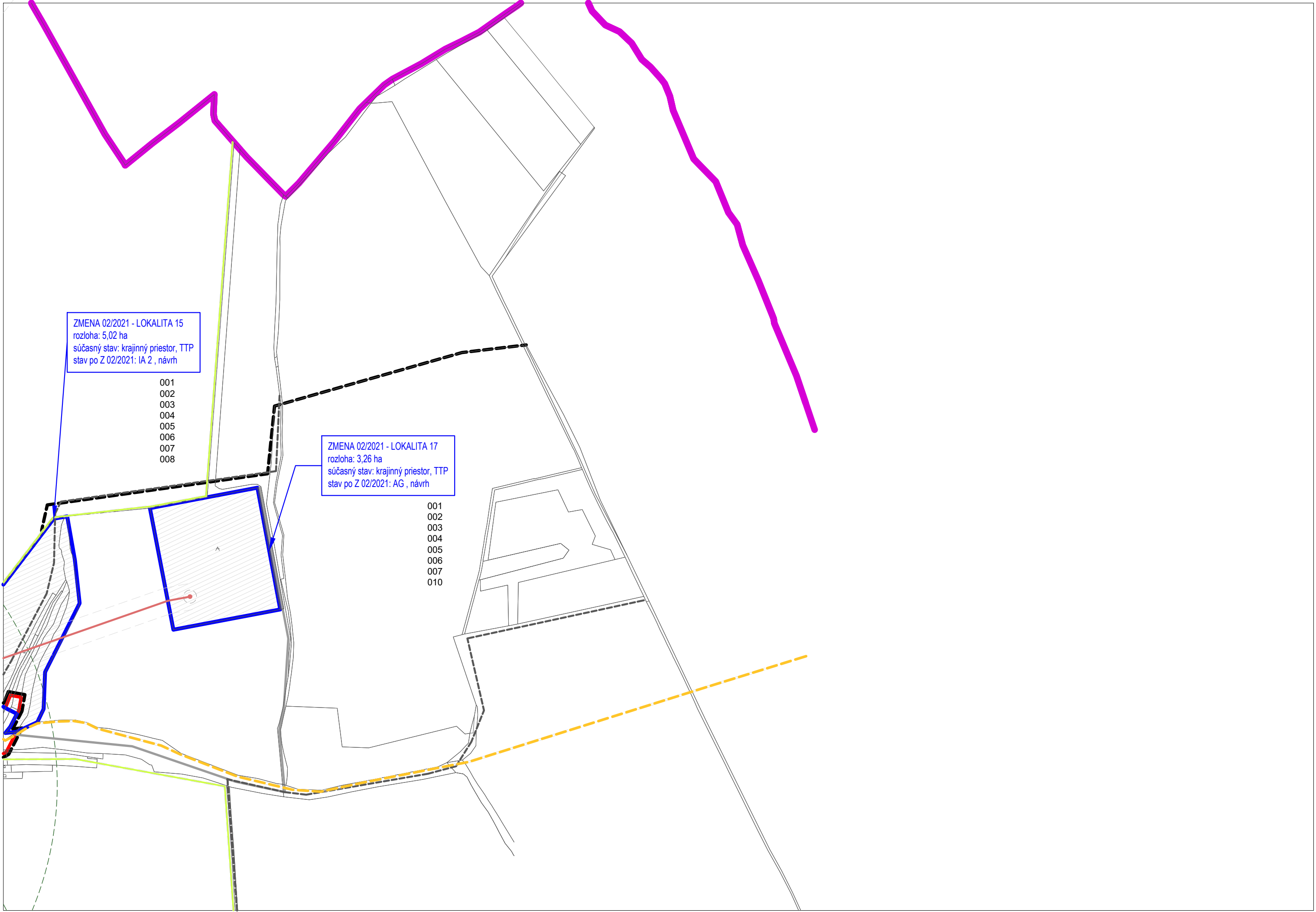
05

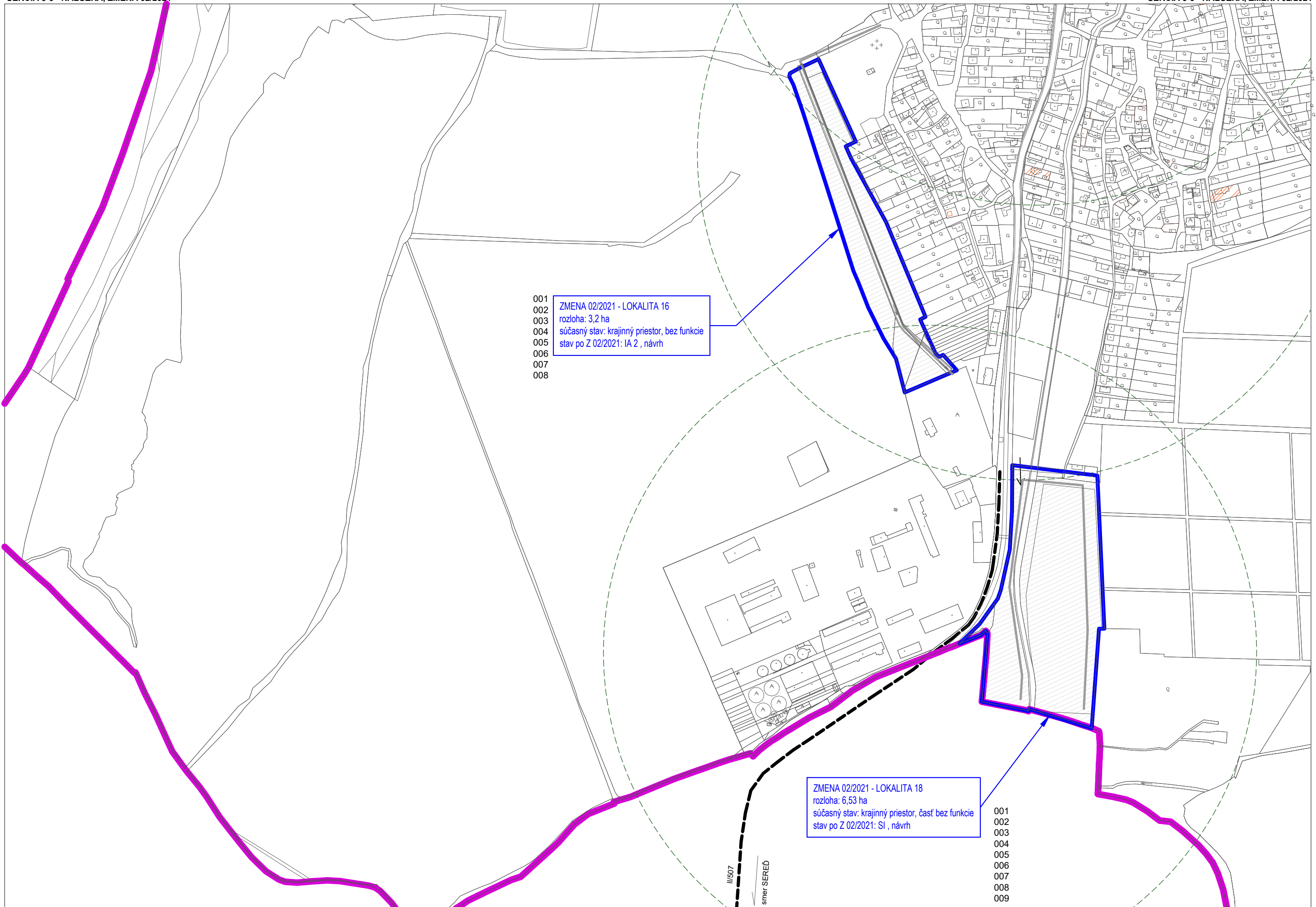












001  
 002  
 003  
 004  
 005  
 006  
 007  
 008

ZMENA 02/2021 - LOKALITA 16  
 rozloha: 3,2 ha  
 súčasný stav: krajinný priestor, bez funkcie  
 stav po Z 02/2021: IA 2 , návrh

001  
 002  
 003  
 004  
 005  
 006  
 007  
 008  
 009

ZMENA 02/2021 - LOKALITA 18  
 rozloha: 6,53 ha  
 súčasný stav: krajinný priestor, časť bez funkcie  
 stav po Z 02/2021: SI , návrh



