












## LEGENDA





### Hranice

-  Hranica riešeného územia
-  Hranica časti mesta
-  Hranica urbanistického obvodu
- 34** Číslo urbanistického obvodu
-  Hranica zastavaného územia - stav
-  Hranica zastavaného územia - návrh
-  Hranica centrálnej mestskej zóny
-  Hranica záujmového územia PR Banská Bystrica

### Funkčné plochy

-  Plochy bývania a vybavenosti
-  Športové a rekreačné plochy
-  Plochy výroby
-  Plochy dopravy a technickej infraštruktúry
-  Mestská zeleň
-  Les
-  Vodné plochy
-  Lesy osobitného určenia
-  Lesy ochranné
-  Skládky TKO - rekultivácia
-  Skládky TKO



### Ťažba nerastných surovín

- | stav  | návrh   |  |
|---|---|--|
|   |  | Ťažobný (dobývací) priestor - rekultivácia |
|  |  | Dobývací priestor                          |
|  |   | Chránené ložiskové územie                  |







### Ochrana prírody

stav návrh


#### Chránené územie veľkoplošné

-  Ochranné pásmo Národného parku Nízke Tatry
-  CHKO Kremnické vrchy - návrh

#### Chránené územie maloplošné

-  Národná prírodná rezervácia
-  Prírodná rezervácia
-  Prírodná pamiatka
-  Chránený areál
-  Chránený krajinný prvok
-  Chránený strom








#### Osobitné chránené územia prírody

-  Územie európskeho významu
-  Územie európskeho významu - 2.etapa





#### Záujmy ochrany prírody

-  Lokality významné z hľadiska ochrany prírody











#### Územný systém ekologickej stability


-  Biokoridor nadregionálneho významu - NRBk Hron (RÚSES)
-  Biokoridor regionálneho významu - RBk (RÚSES)
-  Biokoridor miestneho významu - MBk (RÚSES)
-  Biocentrum nadregionálneho významu (RÚSES)
-  Biocentrum regionálneho významu (RÚSES)
-  Genofondovo významná lokalita (RÚSES)
-  Ekologický významný segment (RÚSES)

### Kultúrne pamiatky

-  Pamiatková rezervácia Banská Bystrica
-  Národná kultúrna pamiatka - objekt mimo PR (zapísaná v ÚZPF)
-  Areál národných kultúrnych pamiatok (zapísaných v ÚZPF)
-  Areál s národnými kultúrnymi pamiatkami (zapísanými v ÚZPF)

### Doprava

- | stav  | návrh   |   |
|---|---|---|
|  |  | Rýchlostná cesta  |
|  |  | Základný komunikačný systém - zberné komunikácie B1, B2         |
|  |  | Základný komunikačný systém - zberné komunikácie B1, B2 - tunel |
|  |  | Ostatné komunikácie   |
|  |  | Ostatné komunikácie - tunel                                     |



**Územný plán mesta Banská Bystrica**  
**Ochrana prírody a tvorba krajiny**  
 M 1 : 10 000

**6b**

**Hlavný projektant: Ing. arch. Dušan Kostovský**  
**Zodpovedný projektant: Ing. Dagmar Čumová**  
**Obstarávateľ: Mesto Banská Bystrica**  
**Spracovateľ:**  
**AUREX, s.r.o., Bratislava a ÚHA mesta Banská Bystrica**  
**máj 2014**

