



s.r.o.

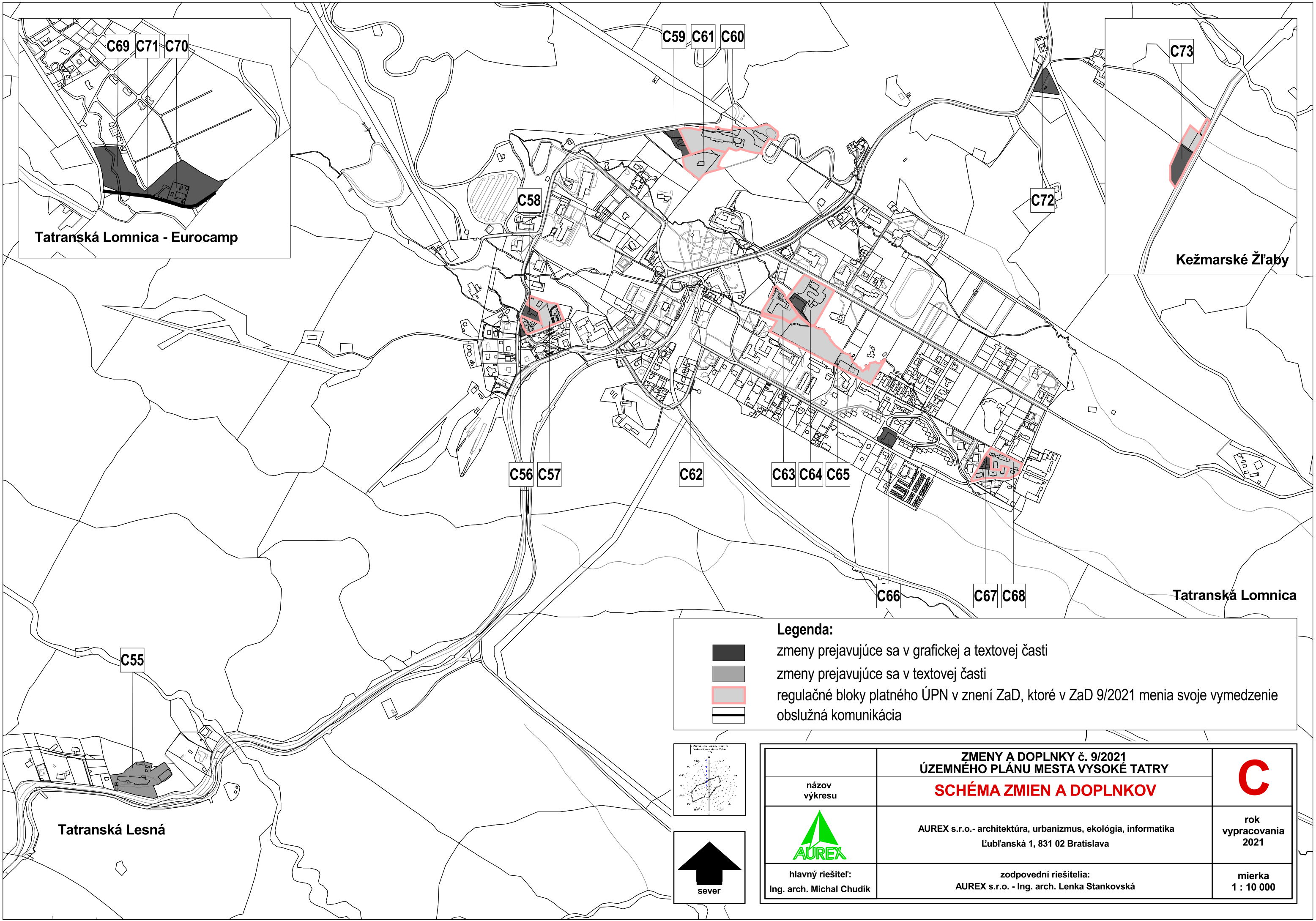
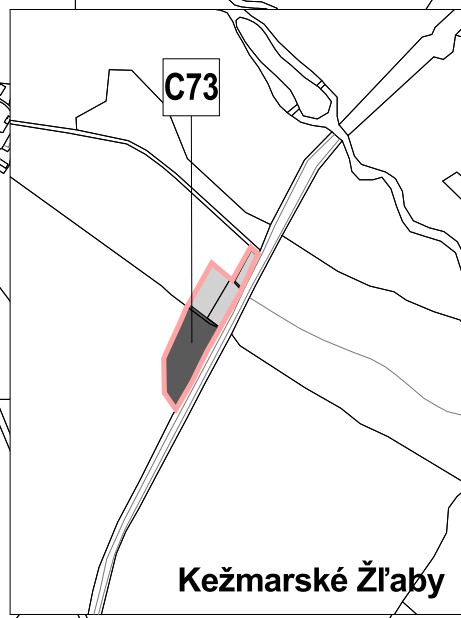
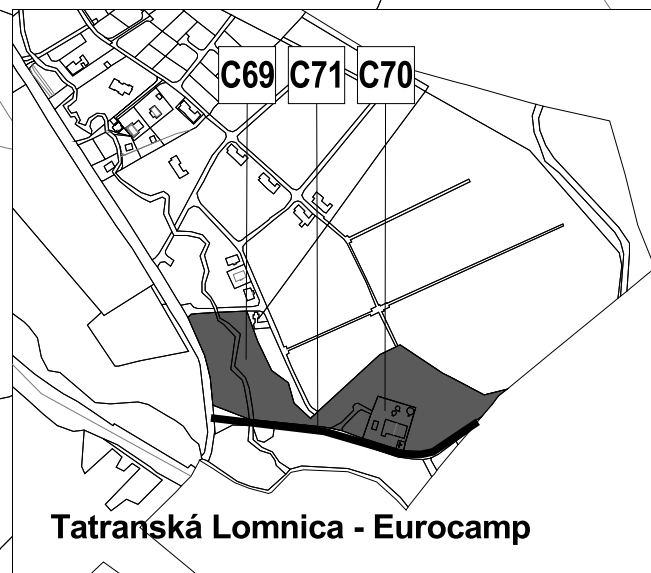
Architektúra, urbanizmus, ekológia, informatika, Ľubľanská 1, 831 02 Bratislava

ZMENY A DOPLNKY ÚZEMNÉHO PLÁNU MESTA VYSOKÉ TATRY Č. 9/2021



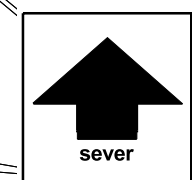
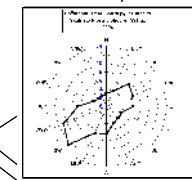
GRAFICKÁ ČASŤ – ČASŤ C

Marec 2021



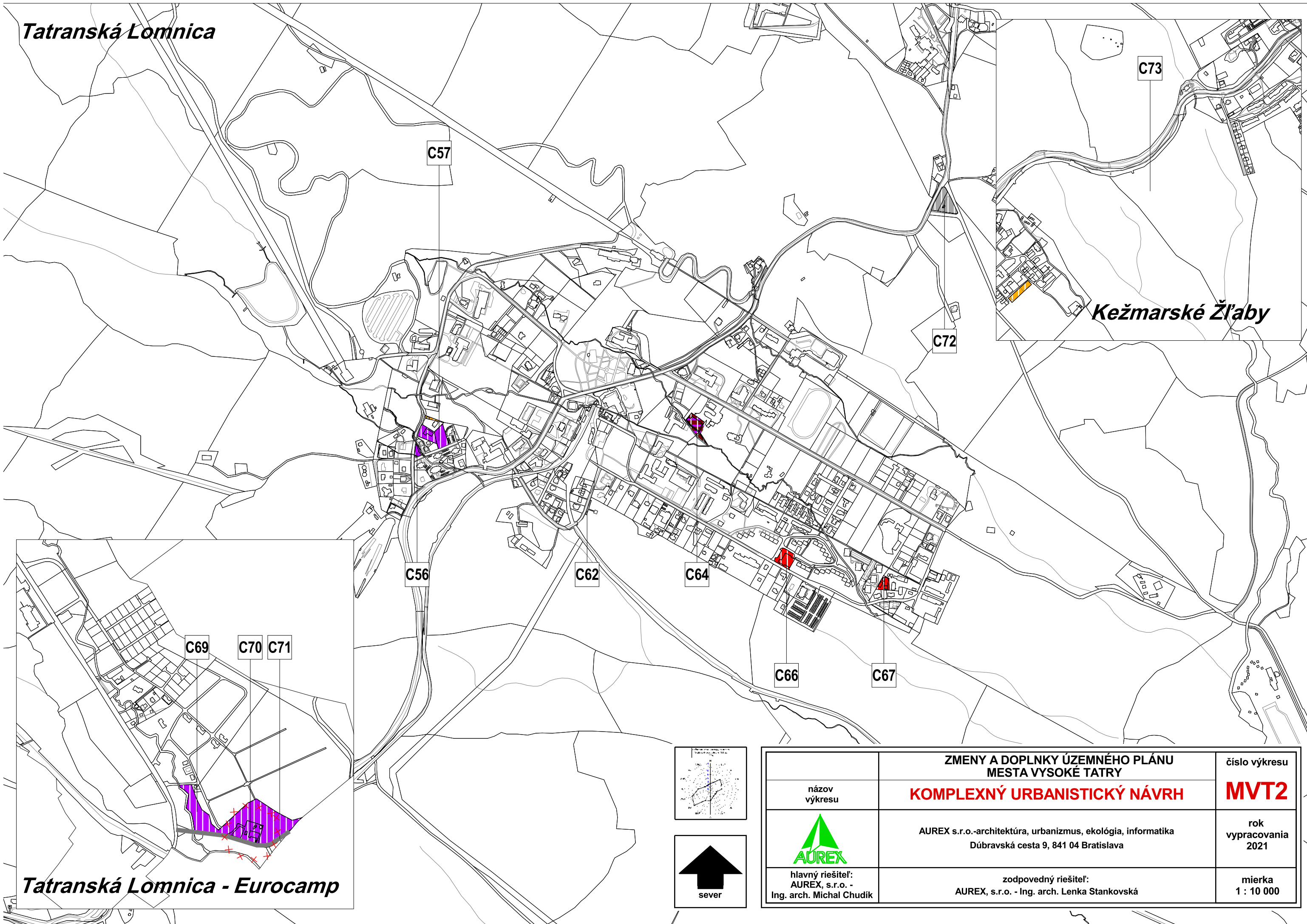
Legenda:

- zmeny prejavujúce sa v grafickej a textovej časti
- zmeny prejavujúce sa v textovej časti
- regulačné bloky platného ÚPN v znení ZaD, ktoré v ZaD 9/2021 menia svoje vymedzenie
- obslužná komunikácia

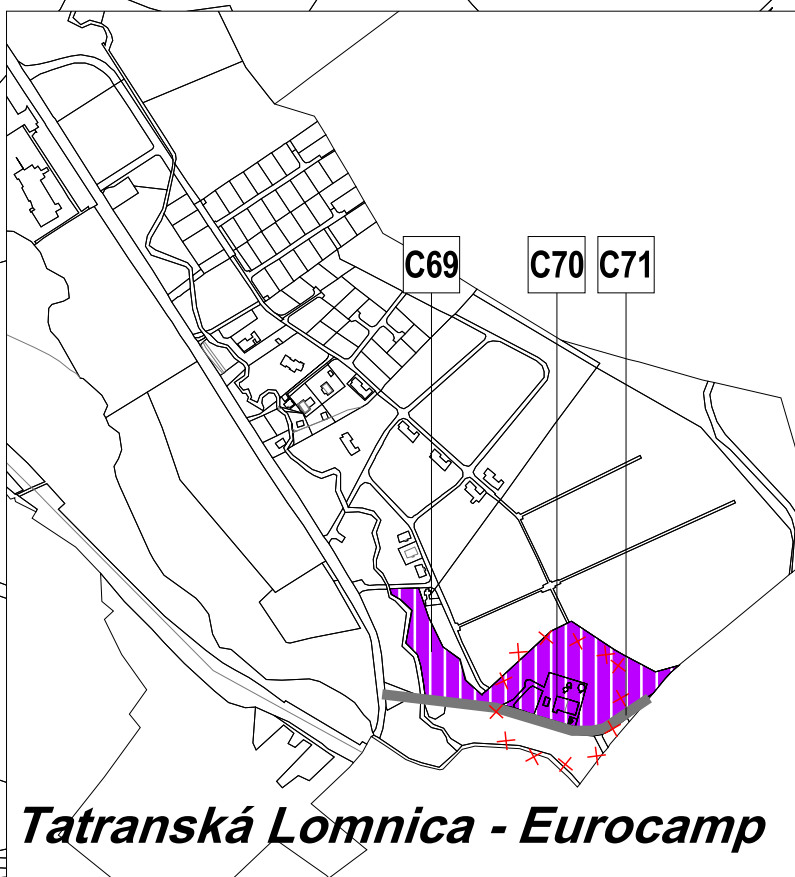


názov výkresu	ZMENY A DOPLNKY č. 9/2021 ÚZEMNÉHO PLÁNU MESTA VYSOKÉ TATRY	C
	SCHÉMA ZMIEN A DOPLNKOV	
 hlavný riešiteľ: Ing. arch. Michal Chudík	AUREX s.r.o. - architektúra, urbanizmus, ekológia, informatika L'ubľanská 1, 831 02 Bratislava	rok vypracovania 2021
	zodpovední riešitelia: AUREX s.r.o. - Ing. arch. Lenka Stankovská	mierka 1 : 10 000

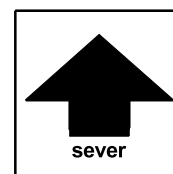
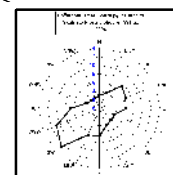
Tatranská Lomnica




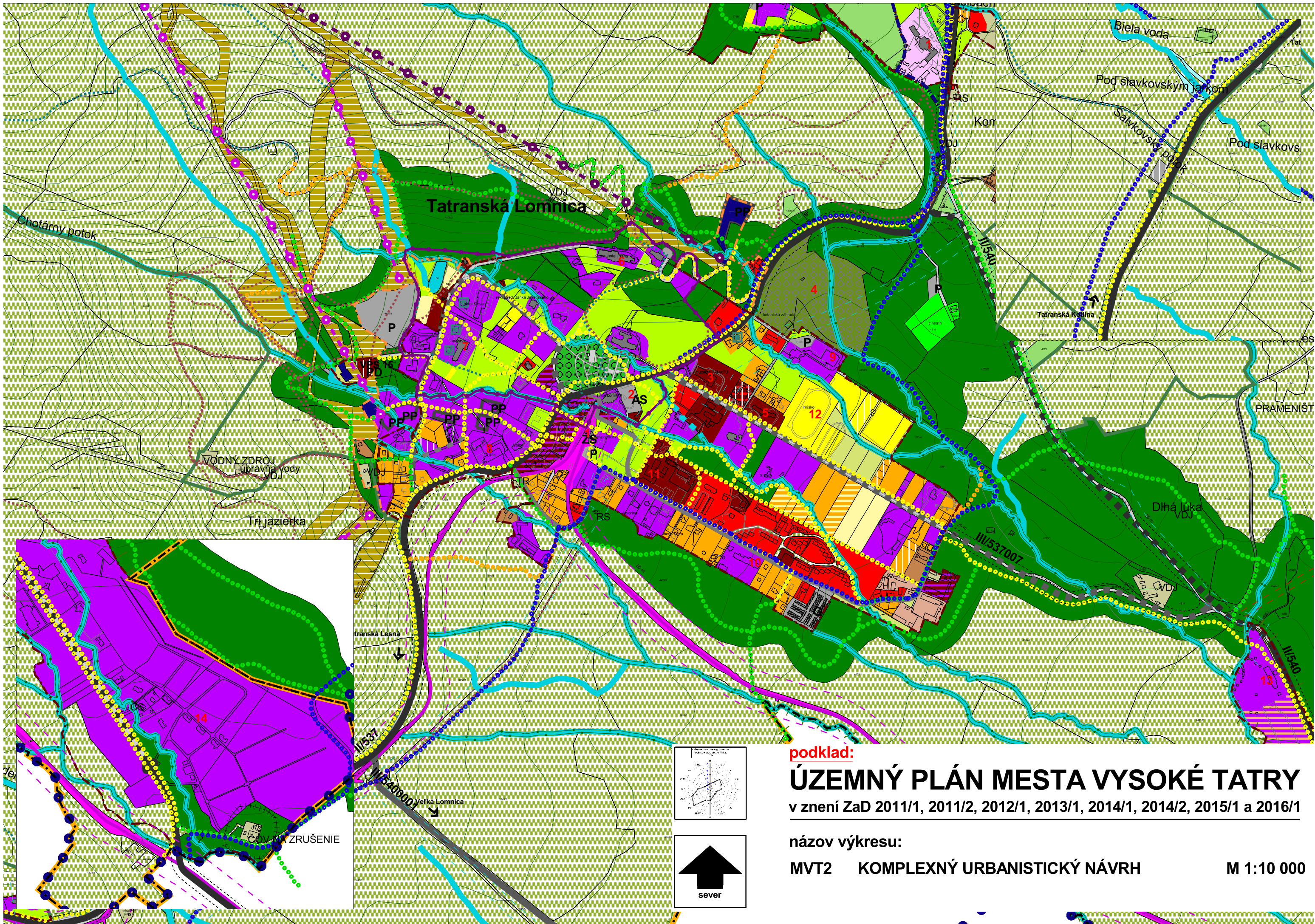
Kežmarské Žľaby



Tatranská Lomnica - Eurocamp



	ZMENY A DOPLNKY ÚZEMNÉHO PLÁNU MESTA VYSOKÉ TATRY	číslo výkresu
názov výkresu	KOMPLEXNÝ URBANISTICKÝ NÁVRH	MVT2
	AUREX s.r.o.-architektúra, urbanizmus, ekológia, informatika Dúbravská cesta 9, 841 04 Bratislava	rok vypracovania 2021
hlavný riešiteľ: AUREX, s.r.o. - Ing. arch. Michal Chudík	zodpovedný riešiteľ: AUREX, s.r.o. - Ing. arch. Lenka Stankovská	mierka 1 : 10 000



podklad:

ÚZEMNÝ PLÁN MESTA VYSOKÉ TATRY

v znení ZaD 2011/1, 2011/2, 2012/1, 2013/1, 2014/1, 2014/2, 2015/1 a 2016/1

názov výkresu:

MVT2 KOMPLEXNÝ URBANISTICKÝ NÁVRH

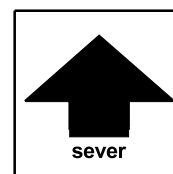
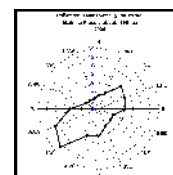
M 1:10 000




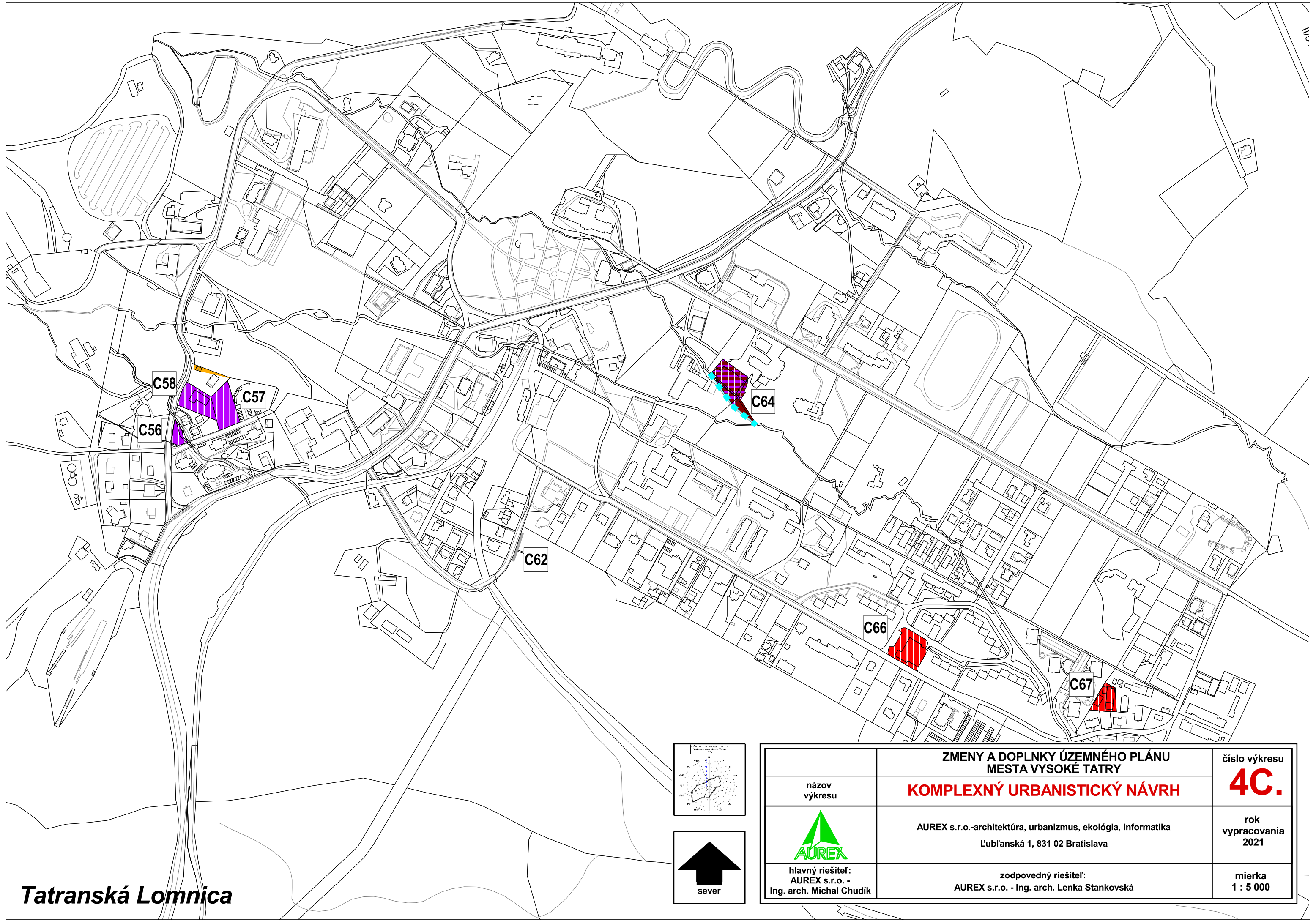
ZMENY A DOPLNKY ÚZEMNÉHO PLÁNU MESTA VYSOKÉ TATRY

č. 9/2021

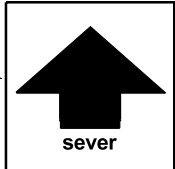
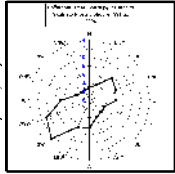
 Prvky a línie na zrušenie




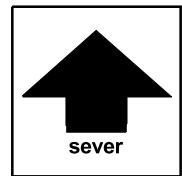
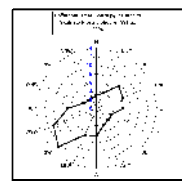
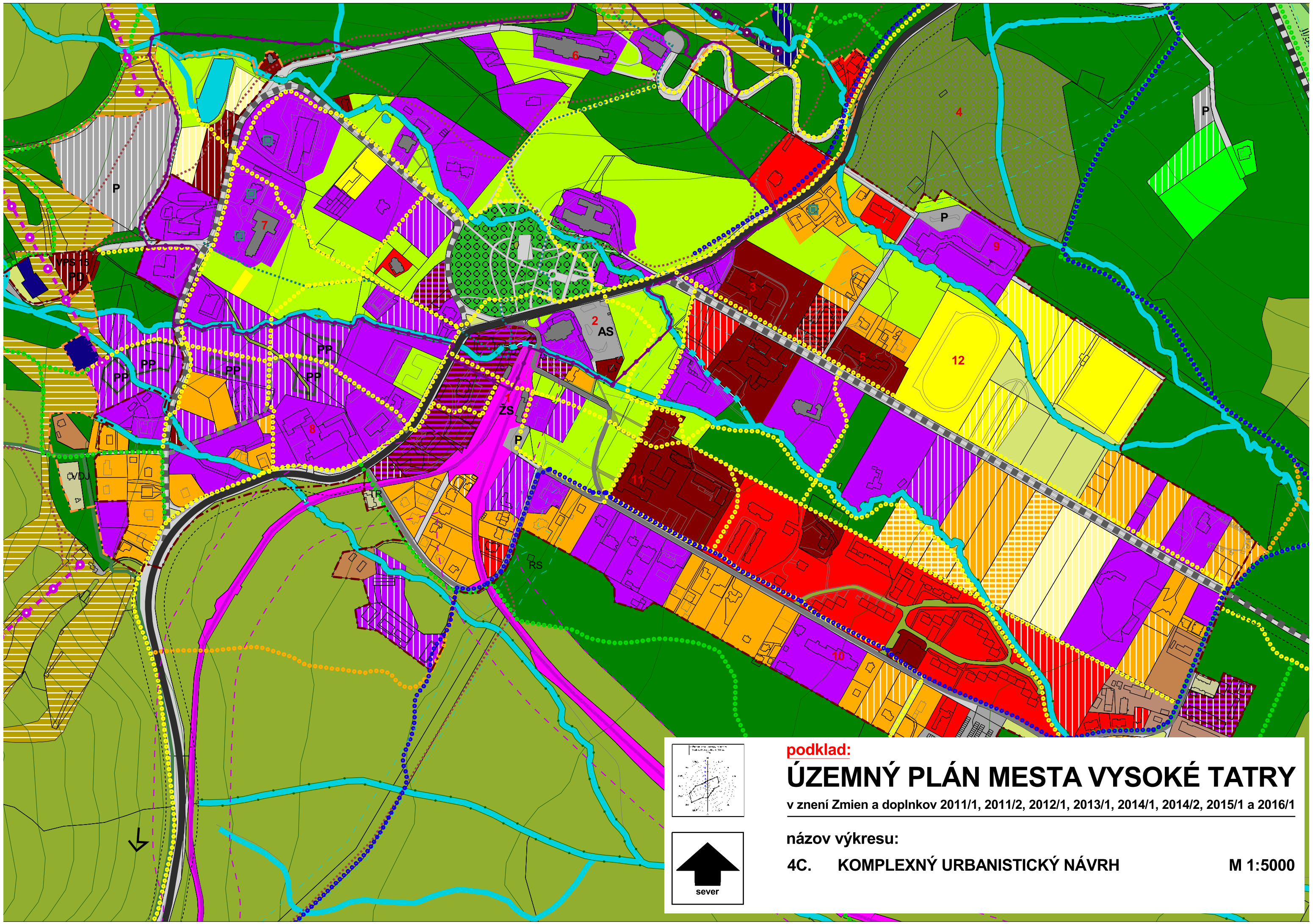
ZMENY A DOPLNKY ÚZEMNÉHO PLÁNU MESTA VYSOKÉ TATRY		
názov výkresu	KOMPLEXNÝ URBANISTICKÝ NÁVRH	číslo výkresu MVT2
	AUREX s.r.o.-architektúra, urbanizmus, ekológia, informatika Dúbravská cesta 9, 841 04 Bratislava	rok vypracovania 2021
hlavný riešiteľ: AUREX, s.r.o. - Ing. arch. Michal Chudík	zodpovedný riešiteľ: AUREX, s.r.o. - Ing. arch. Lenka Stankovská	mierka 1 : 10 000



Tatranská Lomnica



	ZMENY A DOPLNKY ÚZEMNÉHO PLÁNU MESTA VYSOKÉ TATRY	číslo výkresu
názov výkresu	KOMPLEXNÝ URBANISTICKÝ NÁVRH	4C.
 hlavný riešiteľ: AUREX s.r.o. - Ing. arch. Michal Chudík	AUREX s.r.o.-architektúra, urbanizmus, ekológia, informatika L'ubľanská 1, 831 02 Bratislava	rok vypracovania 2021
	zodpovedný riešiteľ: AUREX s.r.o. - Ing. arch. Lenka Stankovská	mierka 1 : 5 000



podklad:

ÚZEMNÝ PLÁN MESTA VYSOKÉ TATRY

v znení Zmien a doplnkov 2011/1, 2011/2, 2012/1, 2013/1, 2014/1, 2014/2, 2015/1 a 2016/1

názov výkresu:

4C. KOMPLEXNÝ URBANISTICKÝ NÁVRH

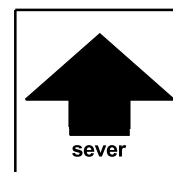
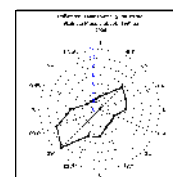
M 1:5000




ZMENY A DOPLNKY ÚZEMNÉHO PLÁNU MESTA VYSOKÉ TATRY

č. 9/2021

 Prvky a línie na zrušenie



ZMENY A DOPLNKY ÚZEMNÉHO PLÁNU MESTA VYSOKÉ TATRY		číslo výkresu
názov výkresu	KOMPLEXNÝ URBANISTICKÝ NÁVRH	4C.
	AUREX s.r.o.-architektúra, urbanizmus, ekológia, informatika Ľubľanská 1, 831 02 Bratislava	rok vypracovania 2021
hlavný riešiteľ: AUREX s.r.o. - Ing. arch. Michal Chudík	zodpovedný riešiteľ: AUREX s.r.o. - Ing. arch. Lenka Stankovská	mierka 1 : 5 000



ZMENY A DOPLNKY ÚZEMNÉHO PLÁNU MESTA

VYSOKÉ TATRY

č. 9/2021

Legenda

Hranice

stav	návrh	
		Hranica kraja
		Hranica kúpeľného miesta
		Hranica katastrálneho územia
		Hranica zastavaného územia
		Hranica kúpeľného územia
		Hranica TANAP-u
		Hranica prírodných rezervácií a národných prírodných rezervácií
		Ochranné pásmo prírodného minerálneho zdroja 1. stupňa
		Ochranné pásmo prírodného minerálneho zdroja 2. stupňa
		Ložisko nevyhradeného nerastu
		Pamiatková zóna

Funkčné plochy

		Cestovný ruch (CR)
		Polyfunkčné plochy (OV a CR)
		Polyfunkčné plochy (OV a Bb)
		Polyfunkčné plochy (Br a SR)
		Polyfunkčné plochy (CR a KCR)
		Občianske vybavenie (OV)
		Kúpeľná liečba
		Športovo-rekreačné aktivity (SR)
		Športové vybavenie (S)
		Bytové domy (Bb)
		Rodinné domy (Br)
		Kempingy (KCR)
		Agroturistický areál (AA)
		Golfové cvičisko (AG)

stav	návrh	
		Areály technickej vybavenosti
		Areály hospodárskych dvorov
		Areály zariadení les. hospodárstva
		Garáže a verejné parkoviská
		Osobné horské dopravné zariadenia
		Botanická záhrada
		Cintoriny
		Lesy
		Rekreačné lesy
		Trvalé trávne porasty
		Otvorené lúčne plochy
		Parkovo upravená zeleň
		Historický park
		Záhrady
		Vodné toky a plochy
		Objekty zapísané v ÚZPF
		Pamätihodnosti mesta Vysoké Tatry

Doprava

		Zberné komunikácie
		Obslužné komunikácie
		Pešie a cyklistické cesty - hl., rekr.-náučné, rekr.-alt., turistické
		Plochy železníc
		Železničné trate
		Zdvojkolaženie železničnej trate

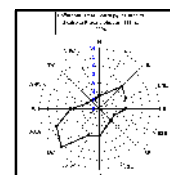
stav	návrh	
		Autobusová stanica
		Železničná stanica
		Sústredené verejné parkoviská
		Sústredené verejné park. podzemné
		Parkovací dom
		Sústredené garážové dvory
		Čerpacia stanica pohonných hmôt

Šport

		Kabinková lanová dráha
		Sedačková lanová dráha
		Sedačková lanová dráha - výhľad
		Lyžiarsky vleč
		Lyžiarska zjazdová trať
		Koridor - lyž. zjazdové trate
		Koridor - lyž. zjazdové trate, územná rezerva
		Lyžiarska bežecká trať
		Koridor pre cyklomagistrálu
		Cyklistický chodník
		Poprad - Starý Smokovec

Ochranné pásma

		Cestné, železničné
		VTL plyn, 22kV vedenie
		Ochranné pásmo ČOV, cintorína
		Ochranné pásmo vodných tokov - 10 m pozdĺž oboch brehov
		Ochranné pásmo vodného zdroja



podklad:

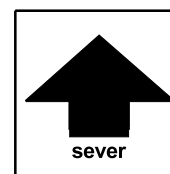
ÚZEMNÝ PLÁN MESTA VYSOKÉ TATRY

v znení Zmien a doplnkov 2011/1, 2011/2, 2012/1, 2013/1, 2014/1, 2014/2, 2015/1 a 2016/1

názov výkresu:

4C. KOMPLEXNÝ URBANISTICKÝ NÁVRH

M 1:5000

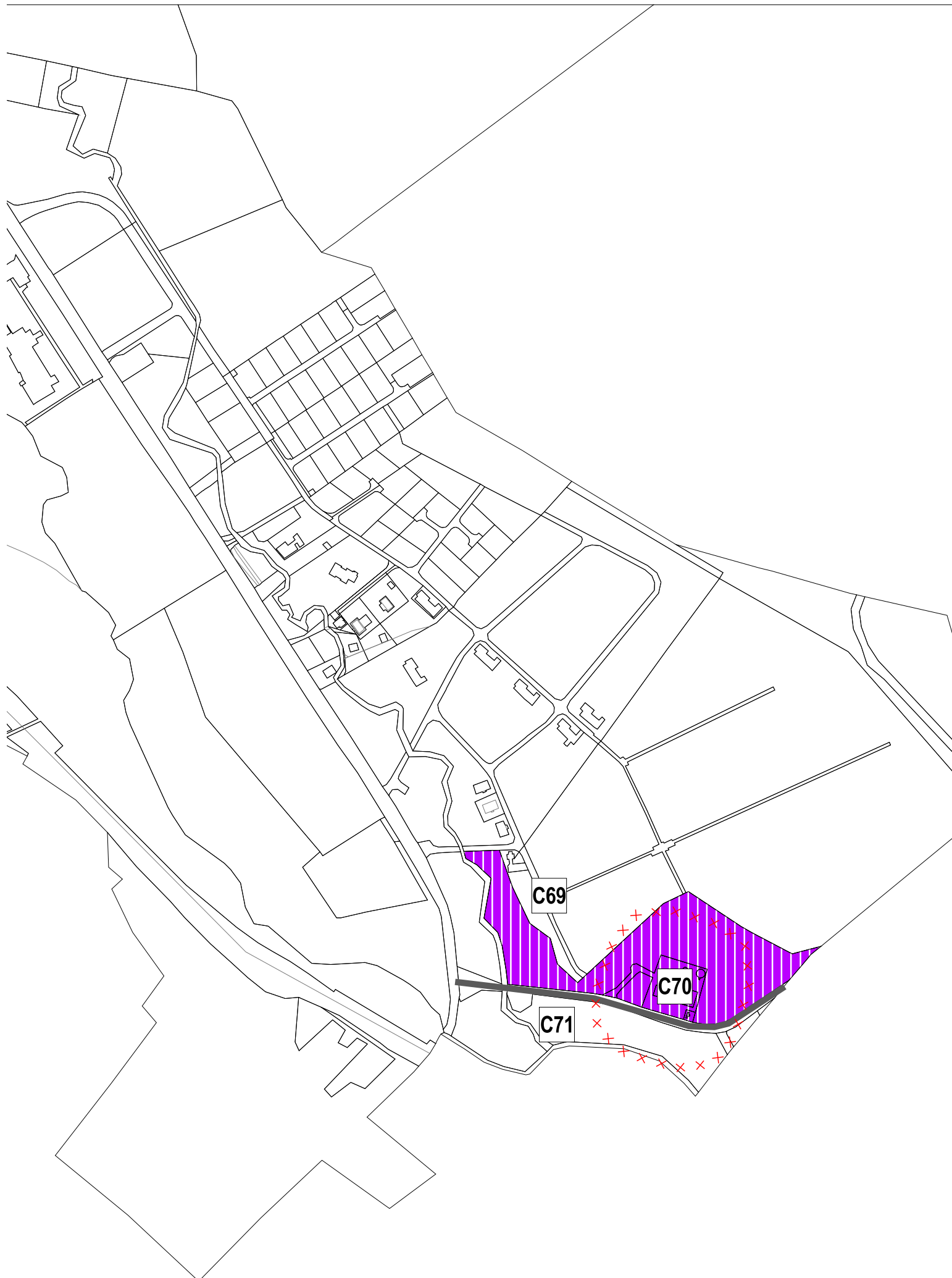




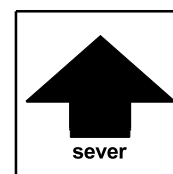
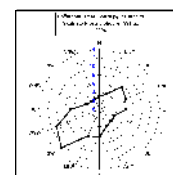
ZMENY A DOPLNKY ÚZEMNÉHO PLÁNU MESTA VYSOKÉ TATRY

č. 9/2021


lokality C69, C70 a C71



Prvky a línie na zrušenie



Tatranská Lomnica - Eurocamp

	ZMENY A DOPLNKY ÚZEMNÉHO PLÁNU MESTA VYSOKÉ TATRY	číslo výkresu
názov výkresu	KOMPLEXNÝ URBANISTICKÝ NÁVRH	4C.
	AUREX s.r.o.-architektúra, urbanizmus, ekológia, informatika L'ubľanská 1, 831 02 Bratislava	rok vypracovania 2021
hlavný riešiteľ: AUREX s.r.o. - Ing. arch. Michal Chudík	zodpovedný riešiteľ: AUREX s.r.o. - Ing. arch. Lenka Stankovská	mierka 1 : 5 000



ZMENY A DOPLNKY ÚZEMNÉHO PLÁNU MESTA VYSOKÉ TATRY

č. 9/2021

Legenda

Hranice

stav	návrh	
		Hranica kraja
		Hranica kúpeľného miesta
		Hranica katastrálneho územia
		Hranica zastavaného územia
		Hranica kúpeľného územia
		Hranica TANAP-u
		Hranica prírodných rezervácií a národných prírodných rezervácií
		Ochranné pásmo prírodného minerálneho zdroja 1. stupňa
		Ochranné pásmo prírodného minerálneho zdroja 2. stupňa
		Ložisko nevyhradeného nerastu
		Pamiatková zóna

Funkčné plochy

		Cestovný ruch (CR)
		Polyfunkčné plochy (OV a CR)
		Polyfunkčné plochy (OV a Bb)
		Polyfunkčné plochy (Br a SR)
		Polyfunkčné plochy (CR a KCR)
		Občianske vybavenie (OV)
		Kúpeľná liečba
		Športovo-rekreačné aktivity (SR)
		Športové vybavenie (S)
		Bytové domy (Bb)
		Rodinné domy (Br)
		Kempingy (KCR)
		Agroturistický areál (AA)
		Golfové cvičisko (AG)

stav	návrh	
		Areály technickej vybavenosti
		Areály hospodárskych dvorov
		Areály zariadení les. hospodárstva
		Garáže a verejné parkoviská
		Osobné horské dopravné zariadenia
		Botanická záhrada
		Cintoriny
		Lesy
		Rekreačné lesy
		Trvalé trávne porasty
		Otvorené lúčne plochy
		Parkovo upravená zeleň
		Historický park
		Záhrady
		Vodné toky a plochy
		Objekty zapísané v ÚZPF
		Pamätihodnosti mesta Vysoké Tatry

Doprava

		Zberné komunikácie
		Obslužné komunikácie
		Pešie a cyklistické cesty - hl., rekr.-náučné, rekr.-alt., turistické
		Plochy železníc
		Železničné trate
		Zdvojkolaženie železničnej trate

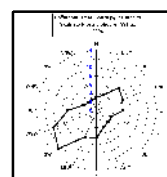
stav	návrh	
		Autobusová stanica
		Železničná stanica
		Sústredené verejné parkoviská
		Sústredené verejné park. podzemné
		Parkovací dom
		Sústredené garážové dvory
		Čerpacia stanica pohonných hmôt

Šport

		Kabinová lanová dráha
		Sedačková lanová dráha
		Sedačková lanová dráha - výhľad
		Lyžiarsky vlek
		Lyžiarska zjazdová trať
		Koridor - lyž. zjazdové trate
		Koridor - lyž. zjazdové trate, územná rezerva
		Lyžiarska bežecká trať
		Koridor pre cyklomagistrálu
		Cyklistický chodník
		Poprad - Starý Smokovec

Ochranné pásma

		Cestné, železničné
		VTL plyn, 22kV vedenie
		Ochranné pásmo ČOV, cintorína
		Ochranné pásmo vodných tokov - 10 m pozdĺž oboch brehov
		Ochranné pásmo vodného zdroja



podklad:

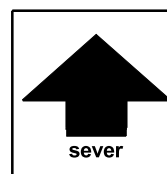
ÚZEMNÝ PLÁN MESTA VYSOKÉ TATRY

v znení Zmien a doplnkov 2011/1, 2011/2, 2012/1, 2013/1, 2014/1, 2014/2, 2015/1 a 2016/1

názov výkresu:

4C. KOMPLEXNÝ URBANISTICKÝ NÁVRH

M 1:5000

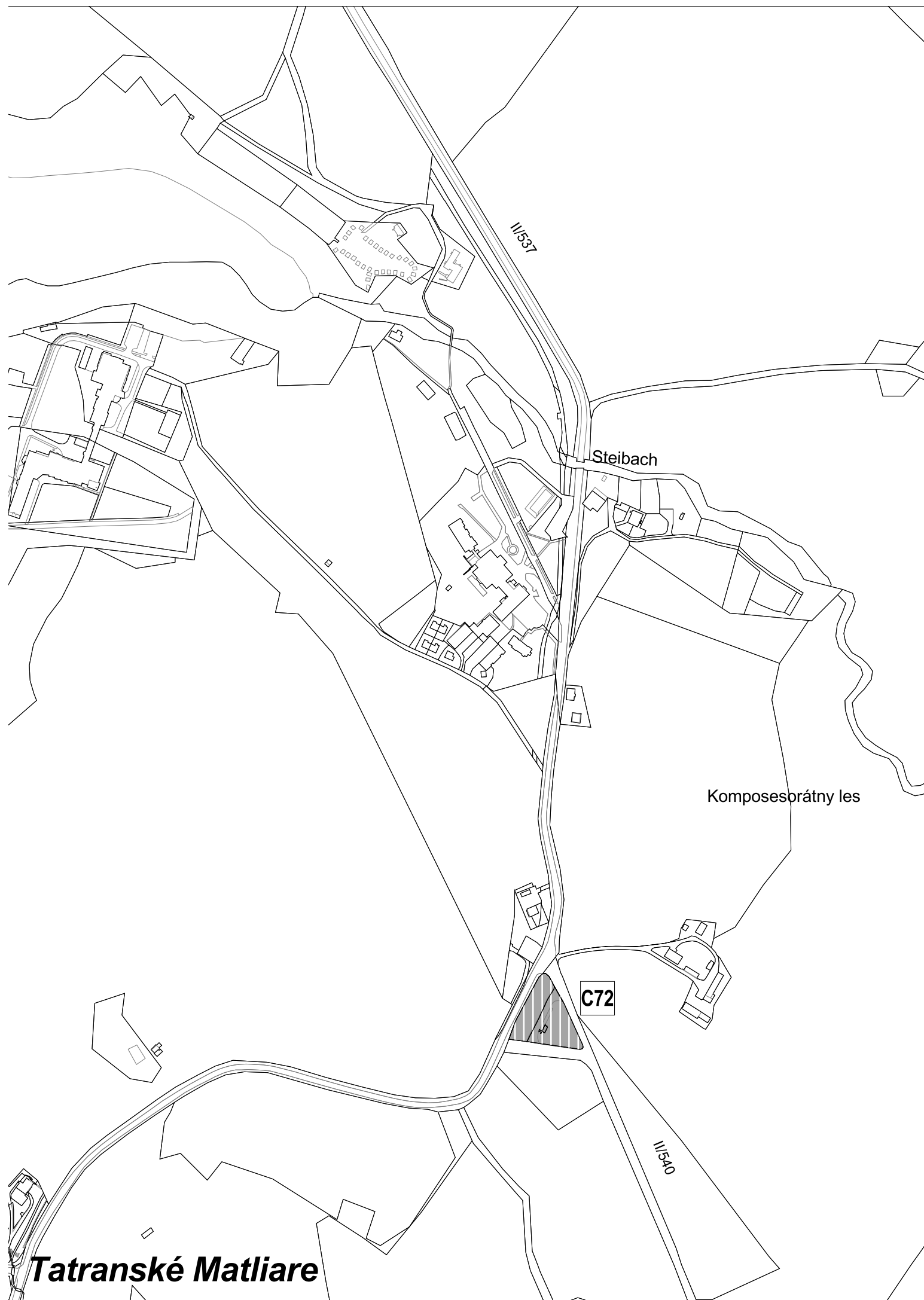




ZMENY A DOPLNKY ÚZEMNÉHO PLÁNU MESTA VYSOKÉ TATRY

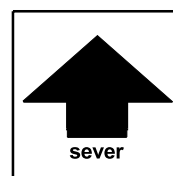
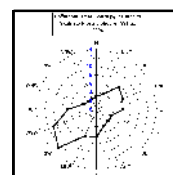
č. 9/2021


lokalita C72



Tatranské Matliare

 Prvky a línie na zrušenie

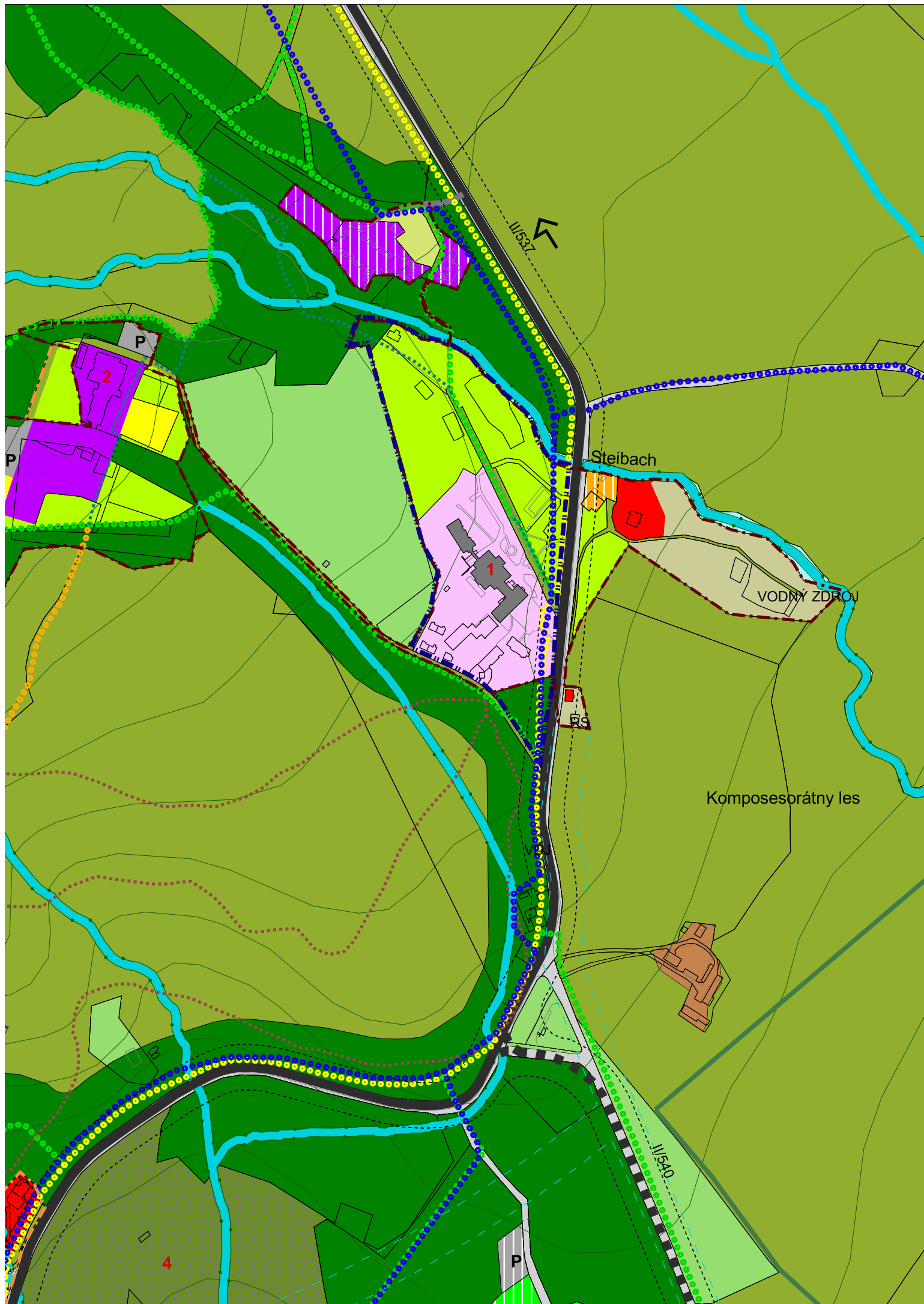


	ZMENY A DOPLNKY ÚZEMNÉHO PLÁNU MESTA VYSOKÉ TATRY	číslo výkresu
názov výkresu	KOMPLEXNÝ URBANISTICKÝ NÁVRH	4C.
	AUREX s.r.o.-architektúra, urbanizmus, ekológia, informatika Ľubľanská 1, 831 02 Bratislava	rok vypracovania 2021
hlavný riešiteľ: AUREX s.r.o. - Ing. arch. Michal Chudík	zodpovedný riešiteľ: AUREX s.r.o. - Ing. arch. Lenka Stankovská	mierka 1 : 5 000



ZMENY A DOPLNKY ÚZEMNÉHO PLÁNU MESTA VYSOKÉ TATRY

č. 9/2021



Legenda

Hranice

stav	návrh	
		Hranica kraja
		Hranica kúpeľného miesta
		Hranica katastrálneho územia
		Hranica zastavaného územia
		Hranica kúpeľného územia
		Hranica TANAP-u
		Hranica prírodných rezervácií a národných prírodných rezervácií
		Ochranné pásmo prírodného minerálneho zdroja 1. stupňa
		Ochranné pásmo prírodného minerálneho zdroja 2. stupňa
		Ložisko nevyhradeného nerastu
		Pamiatková zóna

Funkčné plochy

		Cestovný ruch (CR)
		Polyfunkčné plochy (OV a CR)
		Polyfunkčné plochy (OV a Bb)
		Polyfunkčné plochy (Br a SR)
		Polyfunkčné plochy (CR a KCR)
		Občianske vybavenie (OV)
		Kúpeľná liečba
		Športovo-rekreačné aktivity (SR)
		Športové vybavenie (S)
		Bytové domy (Bb)
		Rodinné domy (Br)
		Kempingy (KCR)
		Agroturistický areál (AA)
		Golfové cvičisko (AG)

stav	návrh	
		Areály technickej vybavenosti
		Areály hospodárskych dvorov
		Areály zariadení les. hospodárstva
		Garáže a verejné parkoviská
		Osobné horské dopravné zariadenia
		Botanická záhrada
		Cintoriny
		Lesy
		Rekreačné lesy
		Trvalé trávne porasty
		Otvorené lúčne plochy
		Parkovo upravená zeleň
		Historický park
		Záhrady
		Vodné toky a plochy
		Objekty zapísané v ÚZPF
		Pamätihodnosti mesta Vysoké Tatry

Doprava

		Zberné komunikácie
		Obslužné komunikácie
		Pešie a cyklistické cesty - hl., rekr.-náučné, rekr.-alt., turistické
		Plochy železníc
		Železničné trate
		Zdvojkolaženie železničnej trate

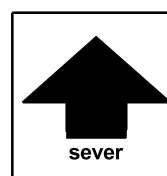
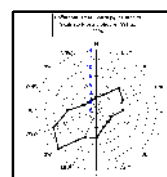
stav	návrh	
		Autobusová stanica
		Železničná stanica
		Sústredené verejné parkoviská
		Sústredené verejné park. podzemné
		Parkovací dom
		Sústredené garážové dvory
		Čerpacia stanica pohonných hmôt

Šport

		Kabinová lanová dráha
		Sedačková lanová dráha
		Sedačková lanová dráha - výhľad
		Lyžiarsky vlek
		Lyžiarska zjazdová trať
		Koridor - lyž. zjazdové trate
		Koridor - lyž. zjazdové trate, územná rezerva
		Lyžiarska bežecká trať
		Koridor pre cyklomagistrálu
		Cyklistický chodník
		Poprad - Starý Smokovec

Ochranné pásma

		Cestné, železničné
		VTL plyn, 22kV vedenie
		Ochranné pásmo ČOV, cintorína
		Ochranné pásmo vodných tokov - 10 m pozdĺž oboch brehov
		Ochranné pásmo vodného zdroja



podklad:

ÚZEMNÝ PLÁN MESTA VYSOKÉ TATRY

v znení Zmien a doplnkov 2011/1, 2011/2, 2012/1, 2013/1, 2014/1, 2014/2, 2015/1 a 2016/1

názov výkresu:

4C. KOMPLEXNÝ URBANISTICKÝ NÁVRH

M 1:5000



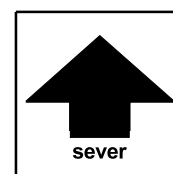
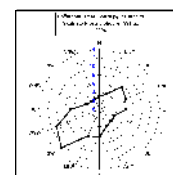
ZMENY A DOPLNKY ÚZEMNÉHO PLÁNU MESTA VYSOKÉ TATRY


č. 9/2021

lokalita C73



 Prvky a línie na zrušenie



	ZMENY A DOPLNKY ÚZEMNÉHO PLÁNU MESTA VYSOKÉ TATRY	číslo výkresu
názov výkresu	KOMPLEXNÝ URBANISTICKÝ NÁVRH	4C.
	AUREX s.r.o.-architektúra, urbanizmus, ekológia, informatika Ľubľanská 1, 831 02 Bratislava	rok vypracovania 2021
hlavný riešiteľ: AUREX s.r.o. - Ing. arch. Michal Chudík	zodpovedný riešiteľ: AUREX s.r.o. - Ing. arch. Lenka Stankovská	mierka 1 : 5 000



ZMENY A DOPLNKY ÚZEMNÉHO PLÁNU MESTA VYSOKÉ TATRY

č. 9/2021



Legenda

Hranice

stav	návrh	
		Hranica kraja
		Hranica kúpeľného miesta
		Hranica katastrálneho územia
		Hranica zastavaného územia
		Hranica kúpeľného územia
		Hranica TANAP-u
		Hranica prírodných rezervácií a národných prírodných rezervácií
		Ochranné pásmo prírodného minerálneho zdroja 1. stupňa
		Ochranné pásmo prírodného minerálneho zdroja 2. stupňa
		Ložisko nevyhradeného nerastu
		Pamiatková zóna

Funkčné plochy

		Cestovný ruch (CR)
		Polyfunkčné plochy (OV a CR)
		Polyfunkčné plochy (OV a Bb)
		Polyfunkčné plochy (Br a SR)
		Polyfunkčné plochy (CR a KCR)
		Občianske vybavenie (OV)
		Kúpeľná liečba
		Športovo-rekreačné aktivity (SR)
		Športové vybavenie (S)
		Bytové domy (Bb)
		Rodinné domy (Br)
		Kempingy (KCR)
		Agroturistický areál (AA)
		Golfové cvičisko (AG)

stav	návrh	
		Areály technickej vybavenosti
		Areály hospodárskych dvorov
		Areály zariadení les. hospodárstva
		Garáže a verejné parkoviská
		Osobné horské dopravné zariadenia
		Botanická záhrada
		Cintoriny
		Lesy
		Rekreačné lesy
		Trvalé trávne porasty
		Otvorené lúčne plochy
		Parkovo upravená zeleň
		Historický park
		Záhrady
		Vodné toky a plochy
		Objekty zapísané v ÚZPF
		Pamätihodnosti mesta Vysoké Tatry

Doprava

		Zberné komunikácie
		Obslužné komunikácie
		Pešie a cyklistické cesty - hl., rekr.-náučné, rekr.-alt., turistické
		Plochy železníc
		Železničné trate
		Zdvojkolaženie železničnej trate

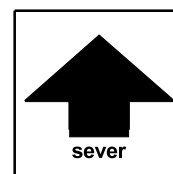
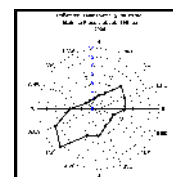
stav	návrh	
		Autobusová stanica
		Železničná stanica
		Sústredené verejné parkoviská
		Sústredené verejné park. podzemné
		Parkovací dom
		Sústredené garážové dvory
		Čerpacia stanica pohonných hmôt

Šport

		Kabinková lanová dráha
		Sedačková lanová dráha
		Sedačková lanová dráha - výhľad
		Lyžiarsky vleč
		Lyžiarska zjazdová trať
		Koridor - lyž. zjazdové trate
		Koridor - lyž. zjazdové trate, územná rezerva
		Lyžiarska bežecká trať
		Koridor pre cyklomagistralu
		Cyklistický chodník Poprad - Starý Smokovec

Ochranné pásma

		Cestné, železničné
		VTL plyn, 22kV vedenie
		Ochranné pásmo ČOV, cintorína
		Ochranné pásmo vodných tokov - 10 m pozdĺž oboch brehov
		Ochranné pásmo vodného zdroja



podklad:

ÚZEMNÝ PLÁN MESTA VYSOKÉ TATRY

v znení Zmien a doplnkov 2011/1, 2011/2, 2012/1, 2013/1, 2014/1, 2014/2, 2015/1 a 2016/1

názov výkresu:

4C. KOMPLEXNÝ URBANISTICKÝ NÁVRH

M 1:5000



Tatranská Lomnica

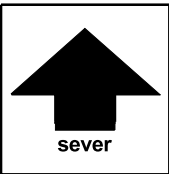
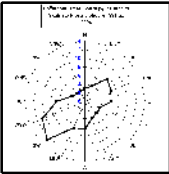



ZMENY A DOPLNKY ÚZEMNÉHO PLÁNU MESTA VYSOKÉ TATRY

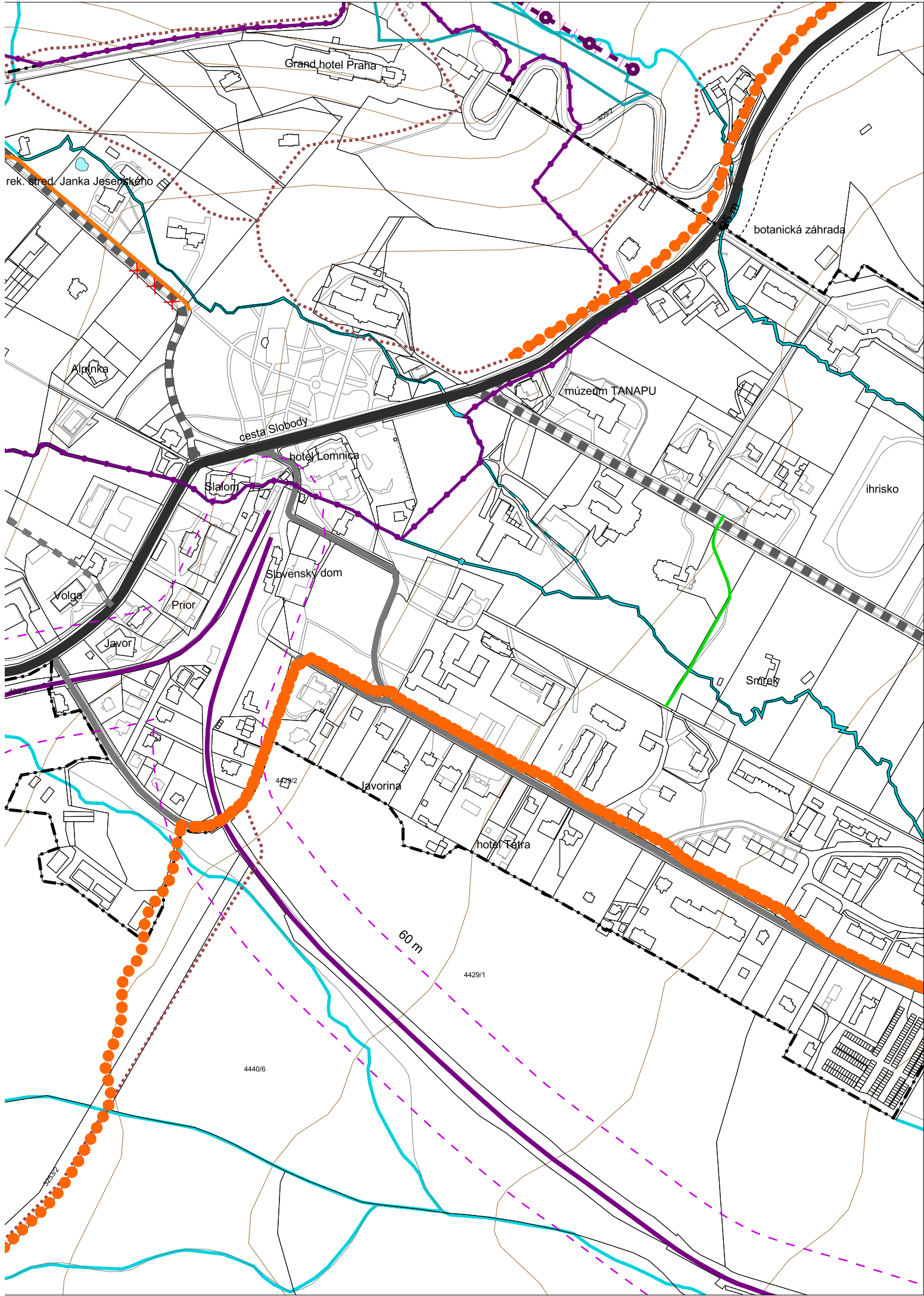
č. 9/2021

lokalita C62

  Prvky a línie na zrušenie



	ZMENY A DOPLNKY ÚZEMNÉHO PLÁNU MESTA VYSOKÉ TATRY	číslo výkresu
názov výkresu	VEREJNÉ DOPRAVNÉ VYBAVENIE	5C.
	AUREX s.r.o.-architektúra, urbanizmus, ekológia, informatika Ľubľanská 1, 831 02 Bratislava	rok vypracovania 2021
hlavný riešiteľ: AUREX s.r.o. - Ing. arch. Michal Chudík	zodpovedný riešiteľ: AUREX s.r.o. - Ing. arch. Lenka Stankovská	mierka 1 : 5 000



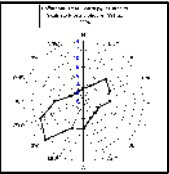
ZMENY A DOPLNKY ÚZEMNÉHO PLÁNU MESTA VYSOKÉ TATRY

č. 9/2021

Legenda

stav	návrh	
		Hranica katastrálneho územia
		Hranica zastavaného územia
		Zastavané plochy
		Zberné komunikácie funkč. triedy B1, B2
		Zberné komunikácie funkč. triedy B3
		Obslužné komunikácie funkč. triedy C2, C3
		Číslo cesty
		Označenie miestnej komunikácie
		Kategória komunikácie
		Hlavné pešie komunikácie funkč. triedy D1, D3
		Doplnkové pešie komunikácie funkč. triedy D3
		Rekreačné chodníky
		Turistické chodníky
		Cyklistická magistrála funkč. triedy D2
		Plochy železníc
		Železničné trate III. kategórie
		Číslo železničnej trate
		Autobusová stanica
		Železničná stanica
		Heliport
		Sústredené verejné parkovacie plochy
		Sústredené verejné parkovacie plochy - podzemné
		Parkovací dom
		Sústredené garážové plochy
		Čerpacia stanica pohonných hmôt
		Ochranné pásmo ciest a železničných tratí
		Lanové dráhy a lyžiarske vleky
		Obrys priestorov lyžiarskych zjazdových tratí
		Obrys priestorov lyžiarskych zjazdových tratí - územná rezerva

stav	návrh	
		Cyklistický chodník funkčnej triedy D2 Poprad - Starý Smokovec
		Cyklistická magistrála funkčnej triedy D2 zrušenie návrhu UPN



podklad:

ÚZEMNÝ PLÁN MESTA VYSOKÉ TATRY

v znení Zmien a doplnkov 2011/1, 2011/2, 2012/1, 2013/1, 2014/1, 2014/2, 2015/1 a 2016/1

názov výkresu:

5C. VEREJNÉ DOPRAVNÉ VYBAVENIE

M 1:5000



ZMENY A DOPLNKY ÚZEMNÉHO PLÁNU MESTA VYSOKÉ TATRY

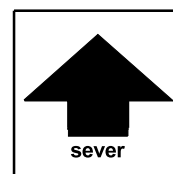
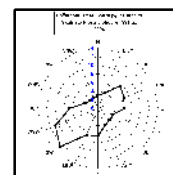
č. 9/2021


lokalita C71

 Prvky a línie na zrušenie



Tatranská Lomnica - Eurocamp



	ZMENY A DOPLNKY ÚZEMNÉHO PLÁNU MESTA VYSOKÉ TATRY	číslo výkresu
názov výkresu	VEREJNÉ DOPRAVNÉ VYBAVENIE	5C.
	AUREX s.r.o.-architektúra, urbanizmus, ekológia, informatika Ľubľanská 1, 831 02 Bratislava	rok vypracovania 2021
hlavný riešiteľ: AUREX s.r.o. - Ing. arch. Michal Chudík	zodpovedný riešiteľ: AUREX s.r.o. - Ing. arch. Lenka Stankovská	mierka 1 : 5 000



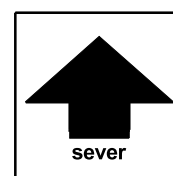
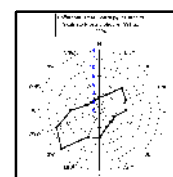
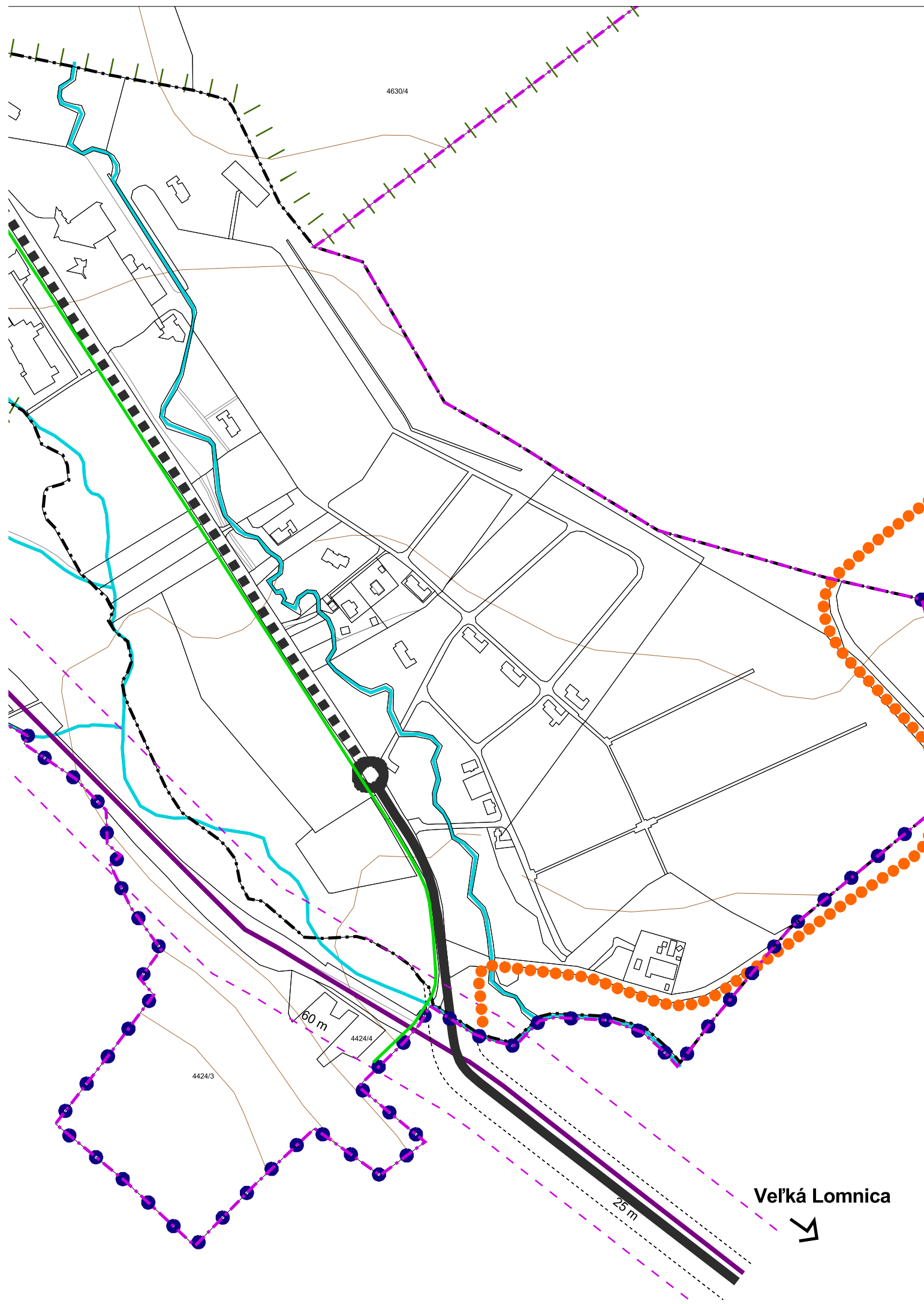
ZMENY A DOPLNKY ÚZEMNÉHO PLÁNU MESTA VYSOKÉ TATRY

č. 9/2021

Legenda

stav	návrh	
		Hranica katastrálneho územia
		Hranica zastavaného územia
		Zastavané plochy
		Zberné komunikácie funkč. triedy B1, B2
		Zberné komunikácie funkč. triedy B3
		Obslužné komunikácie funkč. triedy C2, C3
		Číslo cesty
		Označenie miestnej komunikácie
		Kategória komunikácie
		Hlavné pešie komunikácie funkč. triedy D1, D3
		Doplnkové pešie komunikácie funkč. triedy D3
		Rekreačné chodníky
		Turistické chodníky
		Cyklistická magistrála funkč. triedy D2
		Plochy železníc
		Železničné trate III. kategórie
		Číslo železničnej trate
		Autobusová stanica
		Železničná stanica
		Heliport
		Sústredené verejné parkovacie plochy
		Sústredené verejné parkovacie plochy - podzemné
		Parkovací dom
		Sústredené garážové plochy
		Čerpacia stanica pohonných hmôt
		Ochranné pásmo ciest a železničných tratí
		Lanové dráhy a lyžiarske vleky
		Obrys priestorov lyžiarskych zjazdových tratí
		Obrys priestorov lyžiarskych zjazdových tratí - územná rezerva

stav	návrh	
		Cyklistický chodník funkčnej triedy D2 Poprad - Starý Smokovec
		Cyklistická magistrála funkčnej triedy D2 zrušenie návrhu ÚPN



podklad:

ÚZEMNÝ PLÁN MESTA VYSOKÉ TATRY

v znení Zmien a doplnkov 2011/1, 2011/2, 2012/1, 2013/1, 2014/1, 2014/2, 2015/1 a 2016/1

názov výkresu:

5C. VEREJNÉ DOPRAVNÉ VYBAVENIE

M 1:5000

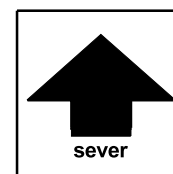
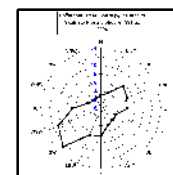
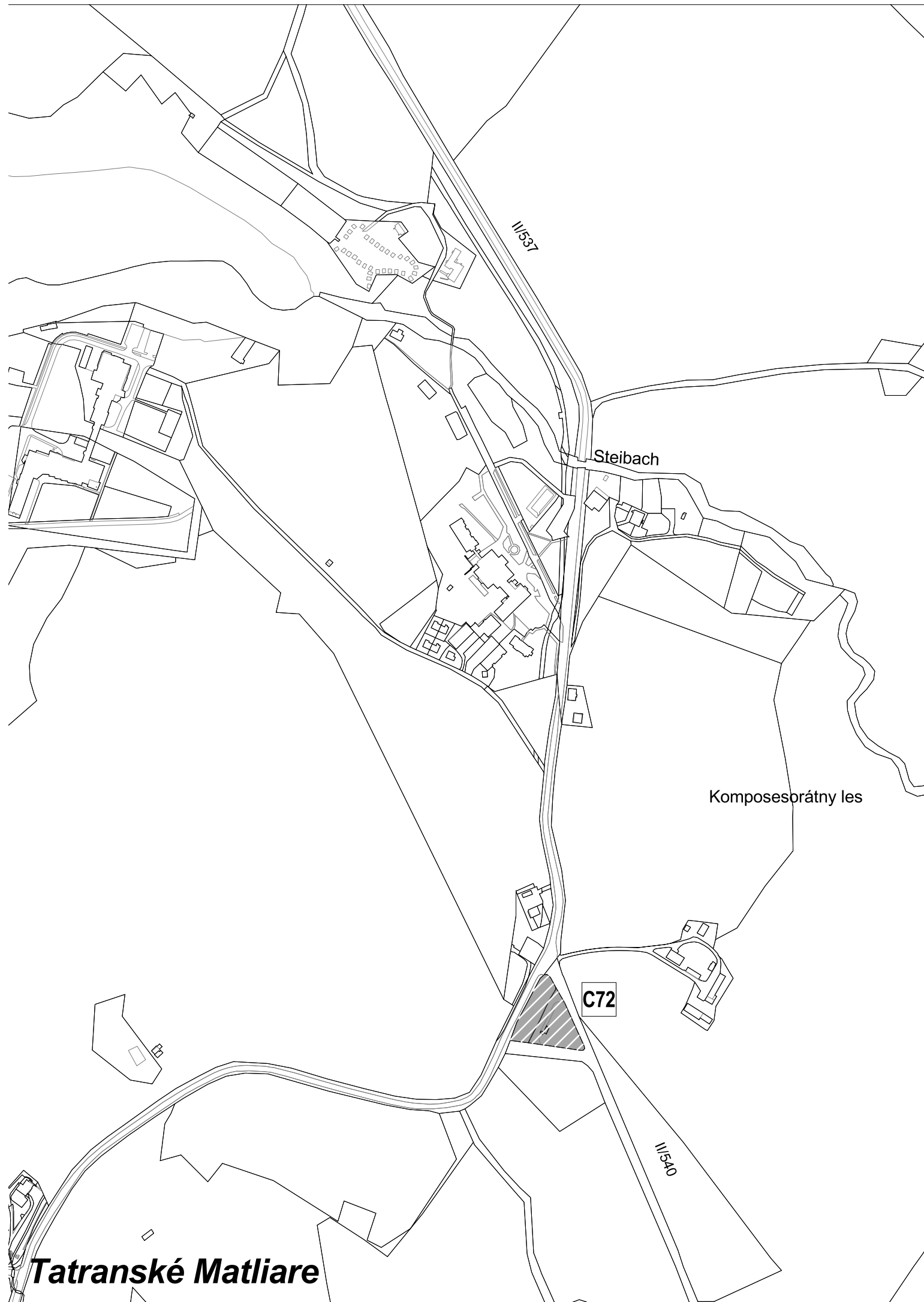



ZMENY A DOPLNKY ÚZEMNÉHO PLÁNU MESTA VYSOKÉ TATRY

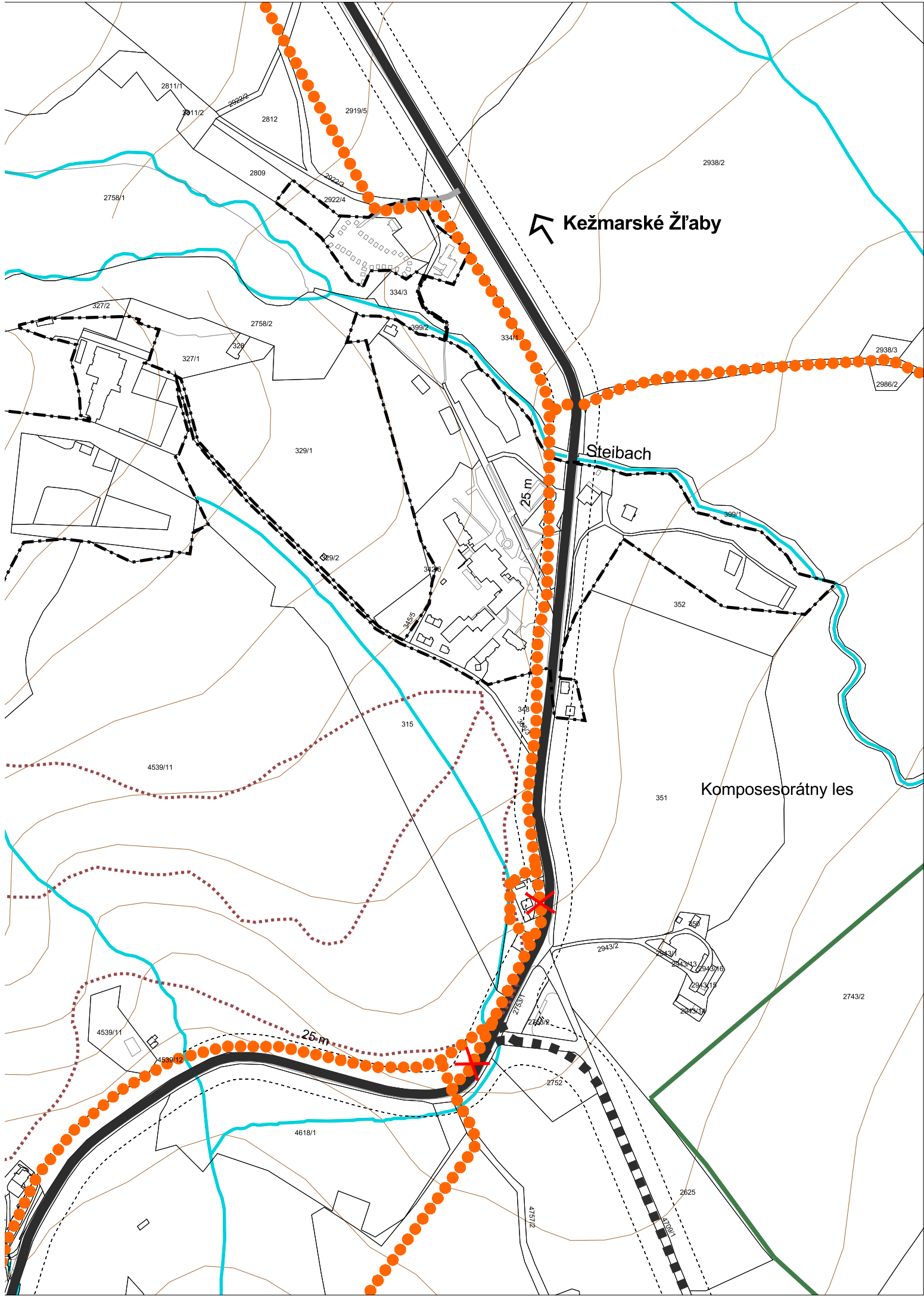
č. 9/2021

lokalita C72

  Prvky a línie na zrušenie



	ZMENY A DOPLNKY ÚZEMNÉHO PLÁNU MESTA VYSOKÉ TATRY	číslo výkresu
názov výkresu	VEREJNÉ DOPRAVNÉ VYBAVENIE	5C.
	AUREX s.r.o.-architektúra, urbanizmus, ekológia, informatika Ľubľanská 1, 831 02 Bratislava	rok vypracovania 2021
hlavný riešiteľ: AUREX s.r.o. - Ing. arch. Michal Chudík	zodpovedný riešiteľ: AUREX s.r.o. - Ing. arch. Lenka Stankovská	mierka 1 : 5 000



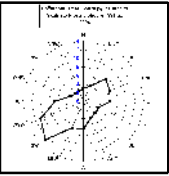
ZMENY A DOPLNKY ÚZEMNÉHO PLÁNU MESTA VYSOKÉ TATRY

č. 9/2021

Legenda

stav	návrh	
		Hranica katastrálneho územia
		Hranica zastavaného územia
		Zastavané plochy
		Zberné komunikácie funkč. triedy B1, B2
		Zberné komunikácie funkč. triedy B3
		Obslužné komunikácie funkč. triedy C2, C3
		Číslo cesty
		Označenie miestnej komunikácie
		Kategória komunikácie
		Hlavné pešie komunikácie funkč. triedy D1, D3
		Doplnkové pešie komunikácie funkč. triedy D3
		Rekreačné chodníky
		Turistické chodníky
		Cyklistická magistrála funkč. triedy D2
		Plochy železníc
		Železničné trate III. kategórie
		Číslo železničnej trate
		Autobusová stanica
		Železničná stanica
		Heliport
		Sústredené verejné parkovacie plochy
		Sústredené verejné parkovacie plochy - podzemné
		Parkovací dom
		Sústredené garážové plochy
		Čerpacia stanica pohonných hmôt
		Ochranné pásmo ciest a železničných tratí
		Lanové dráhy a lyžiarske vleky
		Obrys priestorov lyžiarskych zjazdových tratí
		Obrys priestorov lyžiarskych zjazdových tratí - územná rezerva

stav	návrh	
		Cyklistický chodník funkčnej triedy D2
		Poprad - Starý Smokovec
		Cyklistická magistrála funkčnej triedy D2
		zrušenie návrhu UPN



podklad:

ÚZEMNÝ PLÁN MESTA VYSOKÉ TATRY

v znení Zmien a doplnkov 2011/1, 2011/2, 2012/1, 2013/1, 2014/1, 2014/2, 2015/1 a 2016/1

názov výkresu:

5C. VEREJNÉ DOPRAVNÉ VYBAVENIE

M 1:5000



ZMENY A DOPLNKY ÚZEMNÉHO PLÁNU MESTA VYSOKÉ TATRY

č. 9/2021

lokalita C73

 Prvky a línie na zrušenie

C73

P150

Biela voda

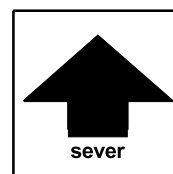
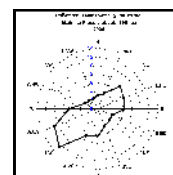
Penzion Biela Voda


Pod slavkovským jarkom

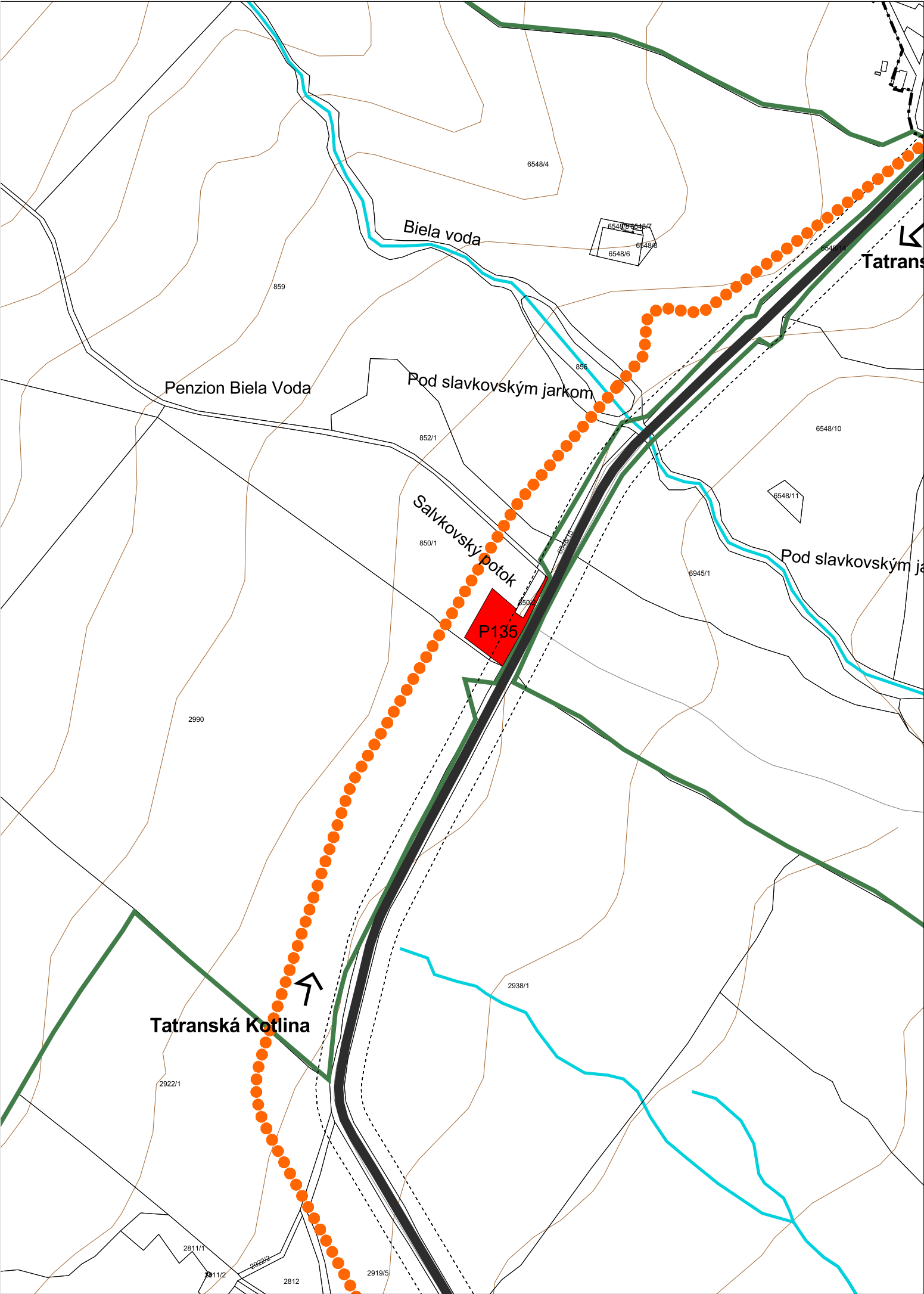
Salvkovský potok

Pod slavkovským ja

Kežmarské Žľaby



	ZMENY A DOPLNKY ÚZEMNÉHO PLÁNU MESTA VYSOKÉ TATRY	číslo výkresu
názov výkresu	VEREJNÉ DOPRAVNÉ VYBAVENIE	5C.
	AUREX s.r.o.-architektúra, urbanizmus, ekológia, informatika Ľubľanská 1, 831 02 Bratislava	rok vypracovania 2021
hlavný riešiteľ: AUREX s.r.o. - Ing. arch. Michal Chudík	zodpovedný riešiteľ: AUREX s.r.o. - Ing. arch. Lenka Stankovská	mierka 1 : 5 000



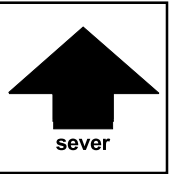
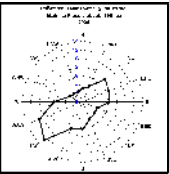
ZMENY A DOPLNKY ÚZEMNÉHO PLÁNU MESTA VYSOKÉ TATRY

č. 9/2021

Legenda

stav	návrh	
		Hranica katastrálneho územia
		Hranica zastavaného územia
		Zastavané plochy
		Zberné komunikácie funkč. triedy B1, B2
		Zberné komunikácie funkč. triedy B3
		Obslužné komunikácie funkč. triedy C2, C3
		Číslo cesty
		Označenie miestnej komunikácie
		Kategória komunikácie
		Hlavné pešie komunikácie funkč. triedy D1, D3
		Doplnkové pešie komunikácie funkč. triedy D3
		Rekreačné chodníky
		Turistické chodníky
		Cyklistická magistrála funkč. triedy D2
		Plochy železníc
		Železničné trate III. kategórie
		Číslo železničnej trate
		Autobusová stanica
		Železničná stanica
		Heliport
		Sústredené verejné parkovacie plochy
		Sústredené verejné parkovacie plochy - podzemné
		Parkovací dom
		Sústredené garážové plochy
		Čerpacia stanica pohonných hmôt
		Ochranné pásmo ciest a železničných tratí
		Lanové dráhy a lyžiarske vleky
		Obrys priestorov lyžiarskych zjazdových tratí
		Obrys priestorov lyžiarskych zjazdových tratí - územná rezerva

stav	návrh	
		Cyklistický chodník funkčnej triedy D2
		Poprad - Starý Smokovec
		Cyklistická magistrála funkčnej triedy D2
		zrušenie návrhu ÚPN



podklad:

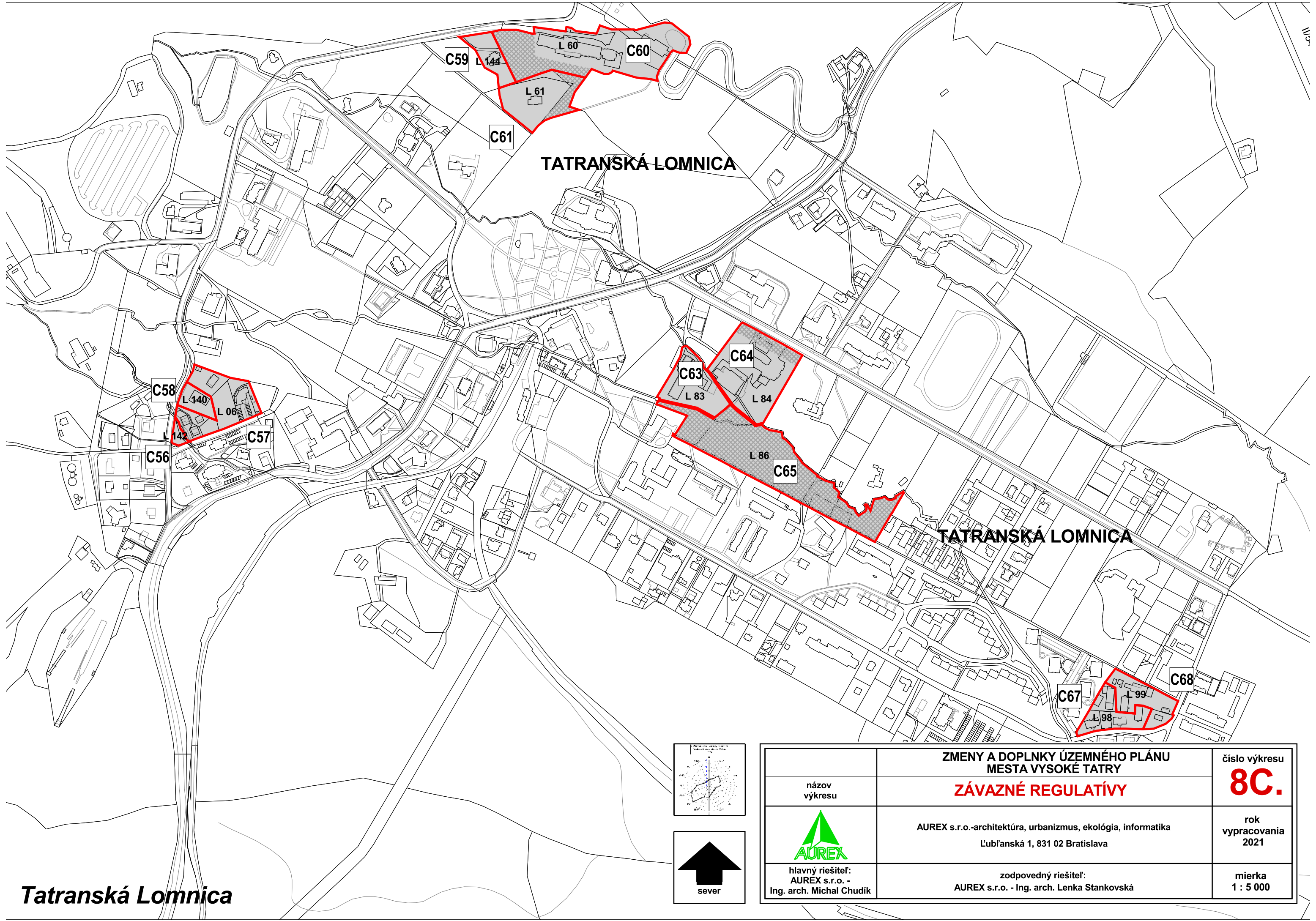
ÚZEMNÝ PLÁN MESTA VYSOKÉ TATRY

v znení Zmien a doplnkov 2011/1, 2011/2, 2012/1, 2013/1, 2014/1, 2014/2, 2015/1 a 2016/1

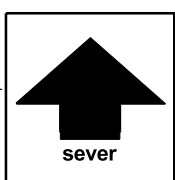
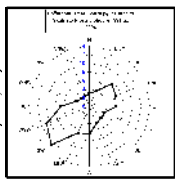
názov výkresu:

5C. VEREJNÉ DOPRAVNÉ VYBAVENIE

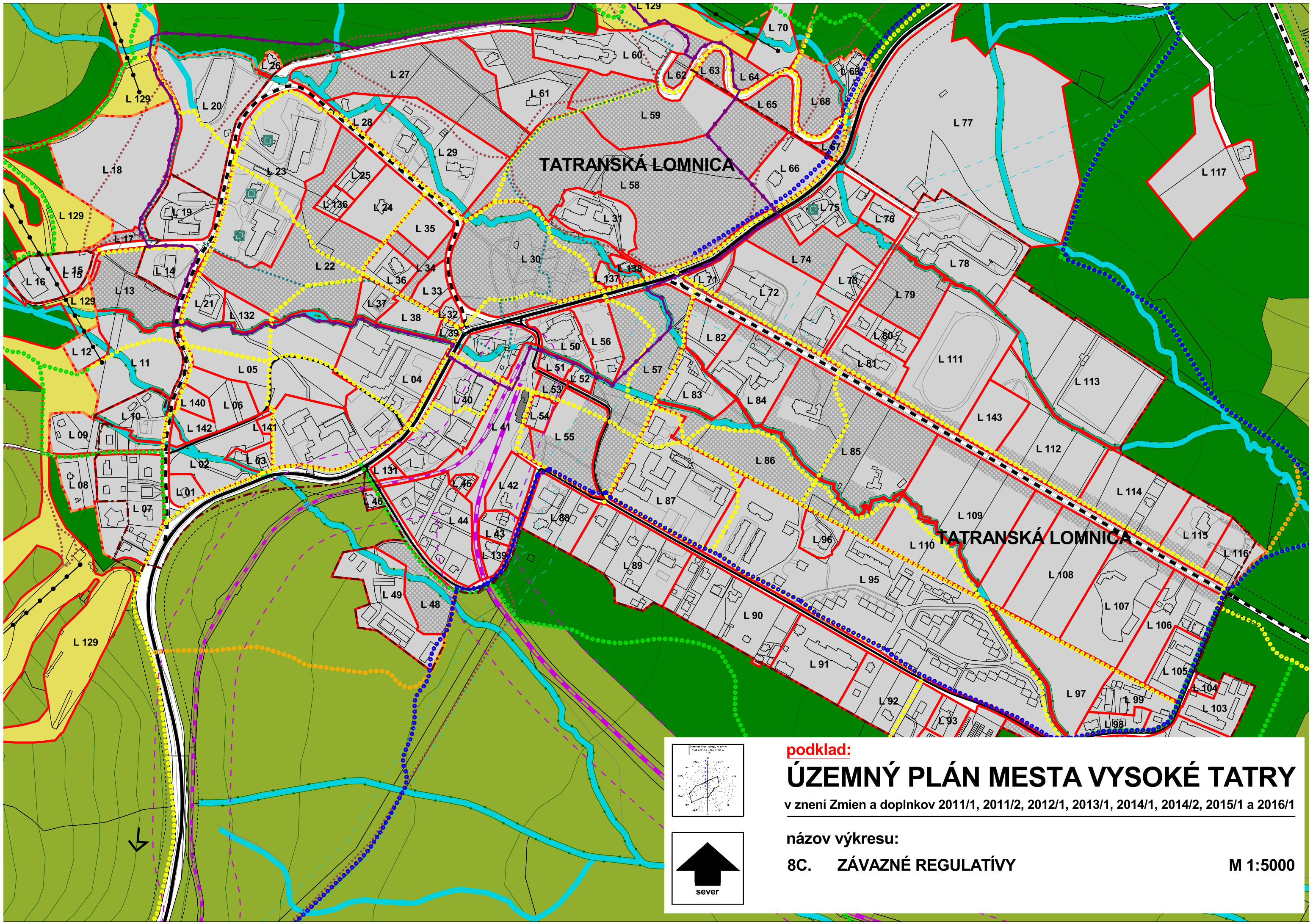
M 1:5000



Tatranská Lomnica



	ZMENY A DOPLNKY ÚZEMNÉHO PLÁNU MESTA VYSOKÉ TATRY		číslo výkresu
názov výkresu	ZÁVAZNÉ REGULATÍVY		8C.
	AUREX s.r.o.-architektúra, urbanizmus, ekológia, informatika Ľubľanská 1, 831 02 Bratislava		rok vypracovania 2021
hlavný riešiteľ: AUREX s.r.o. - Ing. arch. Michal Chudík	zodpovedný riešiteľ: AUREX s.r.o. - Ing. arch. Lenka Stankovská		mierka 1 : 5 000



podklad:
ÚZEMNÝ PLÁN MESTA VYSOKÉ TATRY

v znení Zmien a doplnkov 2011/1, 2011/2, 2012/1, 2013/1, 2014/1, 2014/2, 2015/1 a 2016/1


názov výkresu:
8C. ZÁVAZNÉ REGULATÍVY

M 1:5000

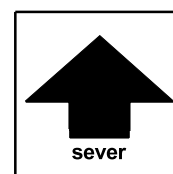
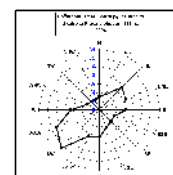


ZMENY A DOPLNKY ÚZEMNÉHO PLÁNU MESTA VYSOKÉ TATRY

č. 9/2021



Prvky a línie na zrušenie



	ZMENY A DOPLNKY ÚZEMNÉHO PLÁNU MESTA VYSOKÉ TATRY	číslo výkresu
názov výkresu	ZÁVAZNÉ REGULATÍVY	8C.
	AUREX s.r.o.-architektúra, urbanizmus, ekológia, informatika Ľubľanská 1, 831 02 Bratislava	rok vypracovania 2021
hlavný riešiteľ: AUREX s.r.o. - Ing. arch. Michal Chudík	zodpovedný riešiteľ: AUREX s.r.o. - Ing. arch. Lenka Stankovská	mierka 1 : 5 000



ZMENY A DOPLNKY ÚZEMNÉHO PLÁNU MESTA

VYSOKÉ TATRY

č. 9/2021

Legenda

Regulácia

R 1

	Poradové číslo regulačného bloku
	Vymedzenie regulačného bloku
	Nezastaviteľné plochy
	Regulačný blok - zjazdové trate
	Regulačný blok - zjazdové trate výhľad

Limity územného rozvoja

	Ochranné pásmo železníc - 60 m
	Ochranné pásmo 22 kV - 10 m
	Ochranné pásmo VTL - 20 m
	Ochranné pásmo ČOV
	Ochranné pásmo cesty - 25 m
	Ochranné pásmo vodných tokov - 10m pozdĺž oboch brehov
	Ochranné pásmo cintorína
	Ochranné pásmo vodného zdroja
	Objekty zapísané v ÚZPF
	Pamätihodnosti mesta Vysoké Tatry

Hranice

	Hranica kraja
	Hranica riešeného územia
	Hranica kúpeľného miesta
	Hranica katastrálneho územia
	Hranica pamiatkovej zóny
	Hranica kúpeľného územia
	Hranica zastavaného územia
	Hranica zastavaného územia - návrh
	Regulované lokality

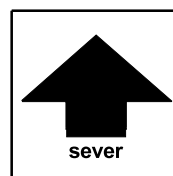
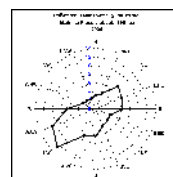
	Ochranné pásmo prír. min. zdroja 1. stupňa
	Ochranné pásmo prír. min. zdroja 2. stupňa
	Ložisko nevyhradeného nerastu

Ostatné neregulované funkčné plochy

	Rekreačný les
	Les
	Vodné toky

Doprava

	Obslužná komunikácia
	Zberná komunikácia B1, B2
	Obslužná komunikácia - návrh
	Zberná komunikácia B1, B2 - návrh
	Pozemná lanovka
	Tatranská električná železnica
	Tatranská električná železnica - návrh
	Železnice SR
	Osobné horské dopravné zariadenie
	Lyžiarsky vleč
	Cyklistický chodník Poprad - Starý Smokovec
	Hlavné vnútorné pešie a cyklistické ťahy
	Rekreačný a náučný chodník
	Rekreačný chodník - alternatíva
	Turistický chodník
	Os koridoru cyklomagistrály
	Lyžiarske bežecké trate
	Zrušenie trasy náučného chodníka



podklad:

ÚZEMNÝ PLÁN MESTA VYSOKÉ TATRY

v znení Zmien a doplnkov 2011/1, 2011/2, 2012/1, 2013/1, 2014/1, 2014/2, 2015/1 a 2016/1

názov výkresu:

8C. ZÁVAZNÉ REGULATÍVY

M 1:5000



ZMENY A DOPLNKY ÚZEMNÉHO PLÁNU MESTA VYSOKÉ TATRY

č. 9/2021

lokality C69, C70 a C71

EURO CAMP FICC

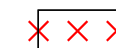
C69

L 126

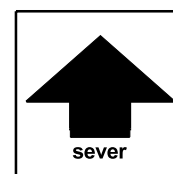
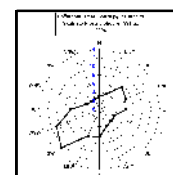
C70

L 127

C71



Prvky a línie na zrušenie



Tatranská Lomnica - Eurocamp

ZMENY A DOPLNKY ÚZEMNÉHO PLÁNU MESTA VYSOKÉ TATRY		číslo výkresu
názov výkresu	ZÁVAZNÉ REGULATÍVY	8C.
 hlavný riešiteľ: AUREX s.r.o. - Ing. arch. Michal Chudík	AUREX s.r.o.-architektúra, urbanizmus, ekológia, informatika Lubľanská 1, 831 02 Bratislava	rok vypracovania 2021
	zodpovedný riešiteľ: AUREX s.r.o. - Ing. arch. Lenka Stankovská	mierka 1 : 5 000



ZMENY A DOPLNKY ÚZEMNÉHO PLÁNU MESTA VYSOKÉ TATRY

č. 9/2021

Legenda

Regulácia

R 1

Poradové číslo regulačného bloku



Vymedzenie regulačného bloku



Nezastaviteľné plochy



Regulačný blok - zjazdové trate



Regulačný blok - zjazdové trate výhľad

Limity územného rozvoja



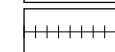
Ochranné pásmo železníc - 60 m



Ochranné pásmo 22 kV - 10 m



Ochranné pásmo VTL - 20 m



Ochranné pásmo ČOV



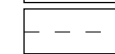
Ochranné pásmo cesty - 25 m



Ochranné pásmo vodných tokov - 10m pozdĺž oboch brehov



Ochranné pásmo cintorína



Ochranné pásmo vodného zdroja




Objekty zapísané v ÚZPF



Pamätihodnosti mesta Vysoké Tatry

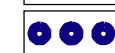
Hranice



Hranica kraja



Hranica riešeného územia



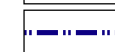
Hranica kúpeľného miesta



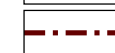
Hranica katastrálneho územia



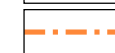
Hranica pamiatkovej zóny



Hranica kúpeľného územia



Hranica zastavaného územia



Hranica zastavaného územia - návrh



Regulované lokality



Ochranné pásmo prír. min. zdroja 1. stupňa



Ochranné pásmo prír. min. zdroja 2. stupňa



Ložisko nevyhradeného nerastu

Ostatné neregulované funkčné plochy



Rekreačný les



Les



Vodné toky

Doprava



Obslužná komunikácia




Zberná komunikácia B1, B2



Obslužná komunikácia - návrh



Zberná komunikácia B1, B2 - návrh



Pozemná lanovka



Tatranská elektrická železnica



Tatranská elektrická železnica - návrh



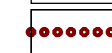
Železnice SR



Osobné horské dopravné zariadenie



Lyžiarsky vleč



Cyklistický chodník Poprad - Starý Smokovec



Hlavné vnútorné pešie a cyklistické ťahy



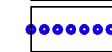
Rekreačný a náučný chodník



Rekreačný chodník - alternatíva



Turistický chodník



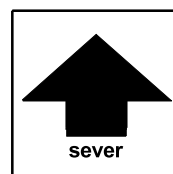
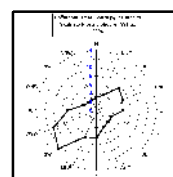
Os koridoru cyklomagistrály



Lyžiarske bežecké trate



Zrušenie trasy náučného chodníka



podklad:

ÚZEMNÝ PLÁN MESTA VYSOKÉ TATRY

v znení Zmien a doplnkov 2011/1, 2011/2, 2012/1, 2013/1, 2014/1, 2014/2, 2015/1 a 2016/1

názov výkresu:

8C. ZÁVAZNÉ REGULATÍVY

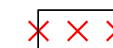
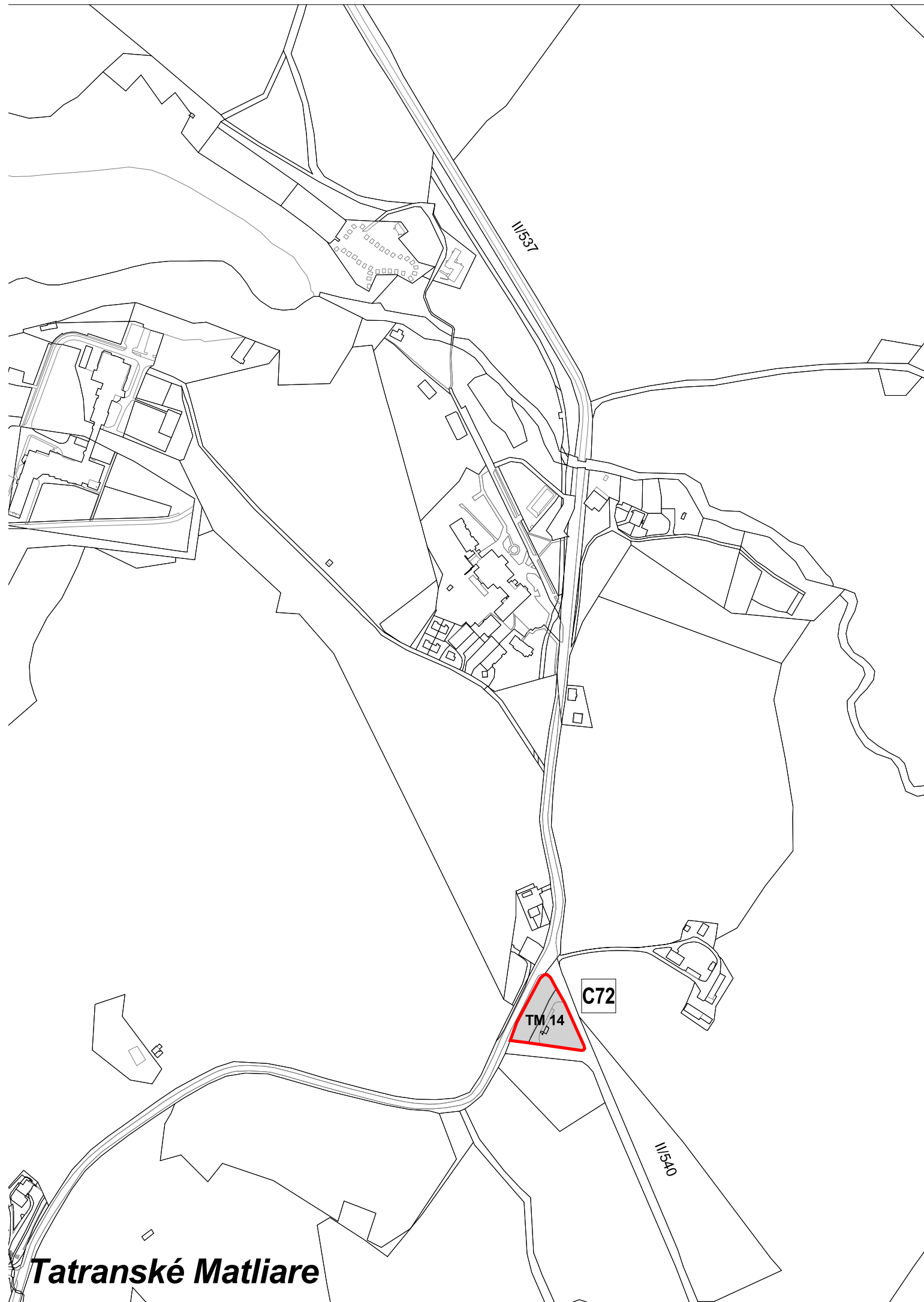
M 1:5000



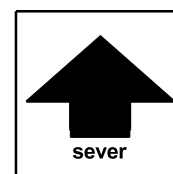
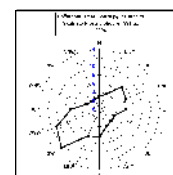
ZMENY A DOPLNKY ÚZEMNÉHO PLÁNU MESTA VYSOKÉ TATRY

č. 9/2021

lokalita C72



Prvky a línie na zrušenie



	ZMENY A DOPLNKY ÚZEMNÉHO PLÁNU MESTA VYSOKÉ TATRY	číslo výkresu
názov výkresu	ZÁVAZNÉ REGULATÍVY	8C.
	AUREX s.r.o.-architektúra, urbanizmus, ekológia, informatika Ľubľanská 1, 831 02 Bratislava	rok vypracovania 2021
hlavný riešiteľ: AUREX s.r.o. - Ing. arch. Michal Chudík	zodpovedný riešiteľ: AUREX s.r.o. - Ing. arch. Lenka Stankovská	mierka 1 : 5 000



ZMENY A DOPLNKY ÚZEMNÉHO PLÁNU MESTA VYSOKÉ TATRY

č. 9/2021

Legenda

Regulácia

R 1

Poradové číslo regulačného bloku



Vymedzenie regulačného bloku



Nezastaviteľné plochy



Regulačný blok - zjazdové trate




Regulačný blok - zjazdové trate výhľad

Limity územného rozvoja



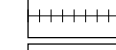
Ochranné pásmo železníc - 60 m



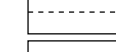
Ochranné pásmo 22 kV - 10 m




Ochranné pásmo VTL - 20 m



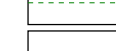
Ochranné pásmo ČOV



Ochranné pásmo cesty - 25 m



Ochranné pásmo vodných tokov -
10m pozdĺž oboch brehov



Ochranné pásmo cintorína



Ochranné pásmo vodného zdroja




Objekty zapísané v ÚZPF



Pamätihodnosti mesta Vysoké Tatry

Hranice



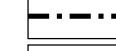
Hranica kraja



Hranica riešeného územia



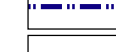
Hranica kúpeľného miesta



Hranica katastrálneho územia



Hranica pamiatkovej zóny



Hranica kúpeľného územia



Hranica zastavaného územia



Hranica zastavaného územia - návrh



Regulované lokality



Ochranné pásmo prír. min. zdroja 1. stupňa



Ochranné pásmo prír. min. zdroja 2. stupňa



Ložisko nevyhradeného nerastu

Ostatné neregulované funkčné plochy



Rekreačný les



Les



Vodné toky

Doprava



Obslužná komunikácia



Zberná komunikácia B1, B2



Obslužná komunikácia - návrh



Zberná komunikácia B1, B2 - návrh



Pozemná lanovka




Tatranská elektrická železnica



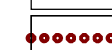
Tatranská elektrická železnica - návrh



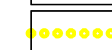
Železnice SR



Osobné horské dopravné zariadenie



Lyžiarsky vleč



Cyklistický chodník Poprad - Starý Smokovec



Hlavné vnútorné pešie a cyklistické ťahy



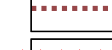
Rekreačný a náučný chodník



Rekreačný chodník - alternatíva



Turistický chodník



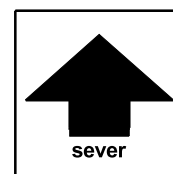
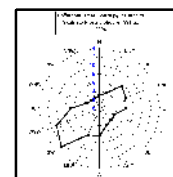
Os koridoru cyklomagistrály



Lyžiarske bežecké trate



Zrušenie trasy náučného chodníka



podklad:

ÚZEMNÝ PLÁN MESTA VYSOKÉ TATRY

v znení Zmien a doplnkov 2011/1, 2011/2, 2012/1, 2013/1, 2014/1, 2014/2, 2015/1 a 2016/1

názov výkresu:

8C. ZÁVAZNÉ REGULATÍVY

M 1:5000




ZMENY A DOPLNKY ÚZEMNÉHO PLÁNU MESTA VYSOKÉ TATRY

č. 9/2021

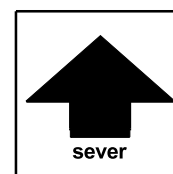
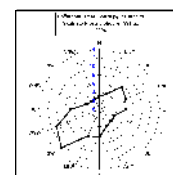
lokalita C73

C73

KZ 04

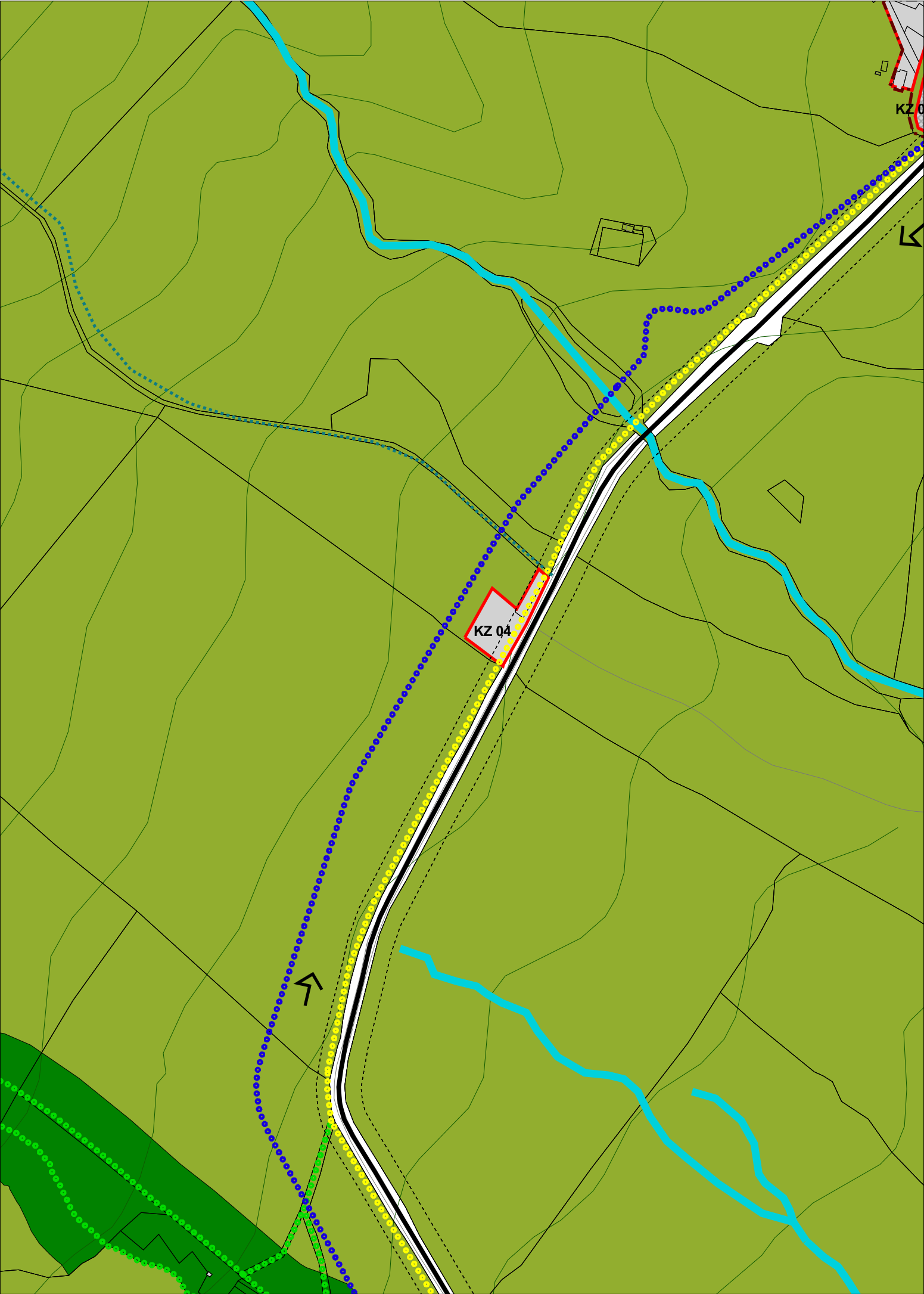


Prvky a línie na zrušenie



Kežmarské Žľaby

	ZMENY A DOPLNKY ÚZEMNÉHO PLÁNU MESTA VYSOKÉ TATRY	číslo výkresu
názov výkresu	ZÁVAZNÉ REGULATÍVY	8C.
	AUREX s.r.o.-architektúra, urbanizmus, ekológia, informatika Ľubľanská 1, 831 02 Bratislava	rok vypracovania 2021
hlavný riešiteľ: AUREX s.r.o. - Ing. arch. Michal Chudík	zodpovedný riešiteľ: AUREX s.r.o. - Ing. arch. Lenka Stankovská	mierka 1 : 5 000



Legenda

Regulácia

R 1



Poradové číslo regulačného bloku

Vymedzenie regulačného bloku



Nezastaviteľné plochy



Regulačný blok - zjazdové trate



Regulačný blok - zjazdové trate výhľad

Limity územného rozvoja



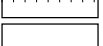
Ochranné pásmo železníc - 60 m



Ochranné pásmo 22 kV - 10 m



Ochranné pásmo VTL - 20 m



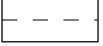
Ochranné pásmo ČOV



Ochranné pásmo cesty - 25 m



Ochranné pásmo vodných tokov - 10m pozdĺž oboch brehov



Ochranné pásmo cintorína



Ochranné pásmo vodného zdroja



Objekty zapísané v ÚZPF



Pamätihodnosti mesta Vysoké Tatry

Hranice



Hranica kraja



Hranica riešeného územia



Hranica kúpeľného miesta



Hranica katastrálneho územia



Hranica pamiatkovej zóny



Hranica kúpeľného územia



Hranica zastavaného územia



Hranica zastavaného územia - návrh



Regulované lokality



Ochranné pásmo prír. min. zdroja 1. stupňa



Ochranné pásmo prír. min. zdroja 2. stupňa



Ložisko nevyhradeného nerastu

Ostatné neregulované funkčné plochy



Rekreačný les




Les



Vodné toky


Doprava



Obslužná komunikácia



Zberná komunikácia B1, B2



Obslužná komunikácia - návrh



Zberná komunikácia B1, B2 - návrh



Pozemná lanovka




Tatranská električná železnica



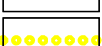
Tatranská električná železnica - návrh



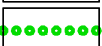
Železnice SR



Osobné horské dopravné zariadenie



Lyžiarsky vleč



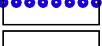
Cyklistický chodník Poprad - Starý Smokovec



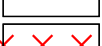
Hlavné vnútorné pešie a cyklistické ťahy




Rekreačný a náučný chodník



Rekreačný chodník - alternatíva



Turistický chodník




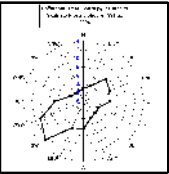
Os koridoru cyklomagistrály



Lyžiarske bežecké trate



Zrušenie trasy náučného chodníka



ZMENY A DOPLNKY ÚZEMNÉHO PLÁNU MESTA VYSOKÉ TATRY

podklad:

ÚZEMNÝ PLÁN MESTA VYSOKÉ TATRY

v znení Zmien a doplnkov 2011/1, 2011/2, 2012/1, 2013/1, 2014/1, 2014/2, 2015/1 a 2016/1

názov výkresu:

8C. ZÁVAZNÉ REGULATÍVY

M 1:5000



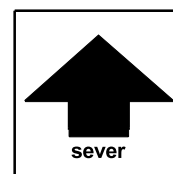
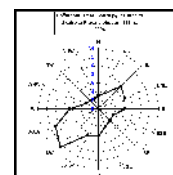
ZMENY A DOPLNKY ÚZEMNÉHO PLÁNU MESTA VYSOKÉ TATRY


č. 9/2021

lokalita C73

C73

Kežmarské Žľaby




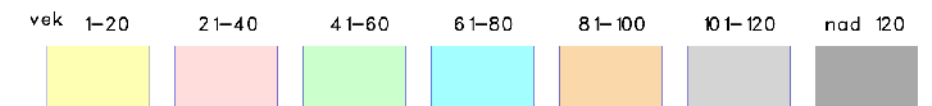
	ZMENY A DOPLNKY ÚZEMNÉHO PLÁNU MESTA VYSOKÉ TATRY	číslo výkresu
názov výkresu	VYHODNOTENIE DÔSLEDKOV STAVEBNÝCH ZÁMEROV A INÝCH NÁVRHOV NA LP	10C.
	AUREX s.r.o.-architektúra, urbanizmus, ekológia, informatika Ľubľanská 1, 831 02 Bratislava	rok vypracovania 2021
hlavný riešiteľ: AUREX, s.r.o. - Ing. arch. Michal Chudík	zodpovedný riešiteľ AUREX, s.r.o. - Ing. arch. Lenka Stankovská	mierka 1 : 10 000



ZMENY A DOPLNKY ÚZEMNÉHO PLÁNU MESTA VYSOKÉ TATRY

č. 9/2021

Legenda



podklad:

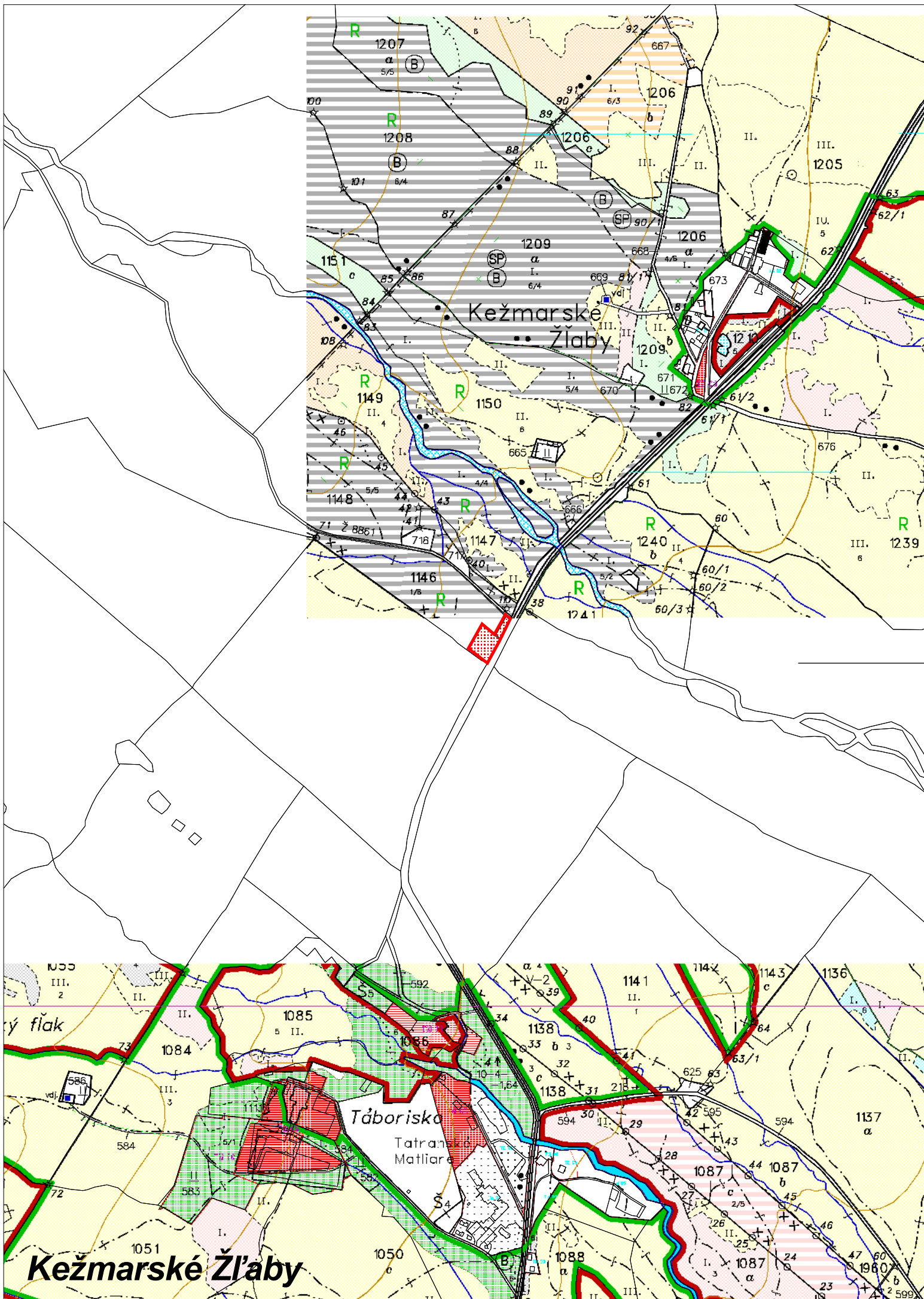
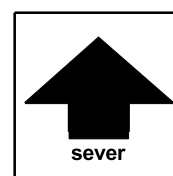
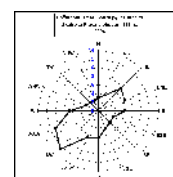
ÚZEMNÝ PLÁN MESTA VYSOKÉ TATRY

v znení ZaD 2011/1, 2011/2, 2012/1, 2013/1, 2014/1, 2014/2, 2015/1 a 2016/1

názov výkresu:

10C. VYHODNOTENIE DOSLEDKOV STAVEBNÝCH
ZÁMEROV A INÝCH NÁVRHOV NA LP

M 1:10 000

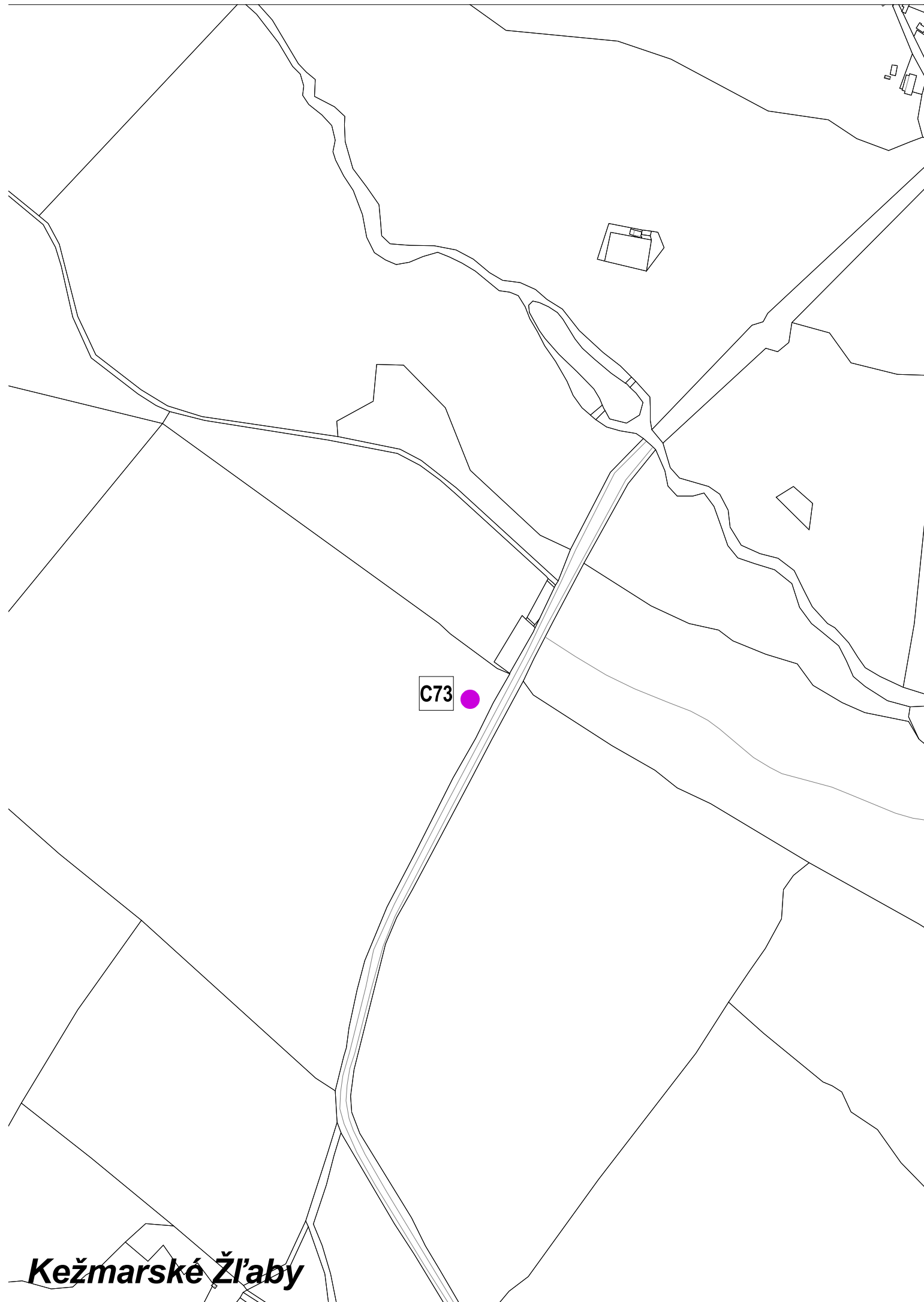




ZMENY A DOPLNKY ÚZEMNÉHO PLÁNU MESTA VYSOKÉ TATRY

č. 9/2021

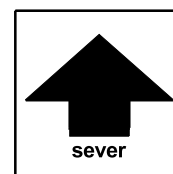
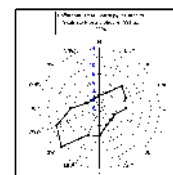
lokalita C73



C73



Kežmarské Žľaby

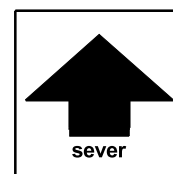
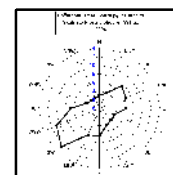
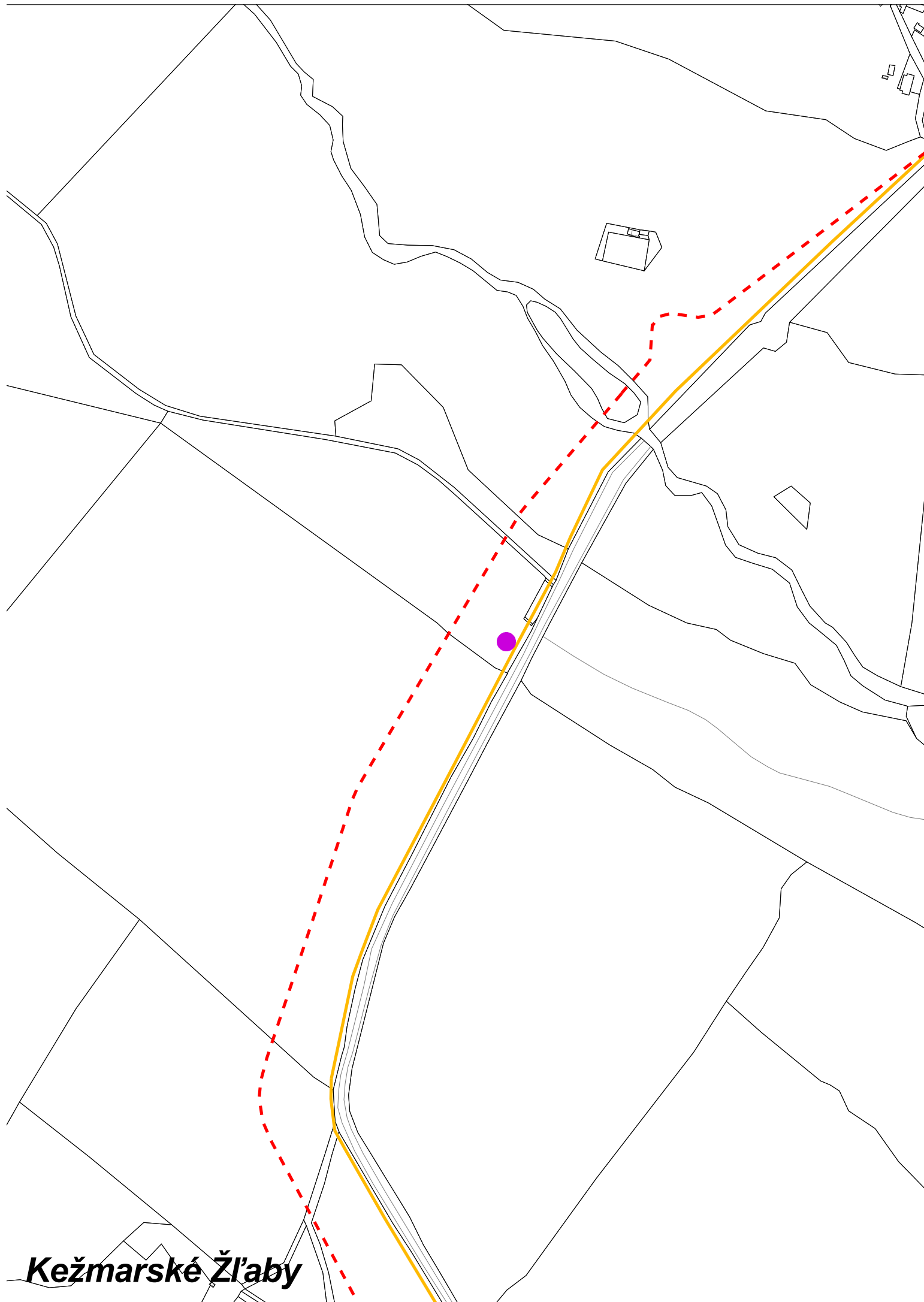


	ZMENY A DOPLNKY ÚZEMNÉHO PLÁNU MESTA VYSOKÉ TATRY	číslo výkresu
názov výkresu	SCHÉMA VEREJNOPROSPEŠNÝCH STAVIEB	11C.
	AUREX s.r.o.-architektúra, urbanizmus, ekológia, informatika Ľubľanská 1, 831 02 Bratislava	rok vypracovania 2021
hlavný riešiteľ: AUREX, s.r.o. - Ing. arch. Michal Chudík	zodpovedný riešiteľ: AUREX, s.r.o. - Ing. arch. Lenka Stankovská	mierka 1 : 5 000



ZMENY A DOPLNKY ÚZEMNÉHO PLÁNU MESTA VYSOKÉ TATRY

č. 9/2021



podklad:

ÚZEMNÝ PLÁN MESTA VYSOKÉ TATRY

v znení ZaD 2011/1, 2011/2, 2012/1, 2013/1, 2014/1, 2014/2, 2015/1 a 2016/1

názov výkresu:

11C. SCHÉMA VEREJNOPROSPEŠNÝCH STAVIEB

M 1:5000



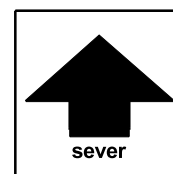
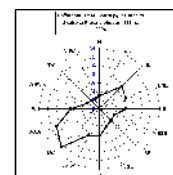
ZMENY A DOPLNKY ÚZEMNÉHO PLÁNU MESTA VYSOKÉ TATRY


č. 9/2021

lokality C69 a C71



Tatranská Lomnica - Eurocamp



	ZMENY A DOPLNKY ÚZEMNÉHO PLÁNU MESTA VYSOKÉ TATRY	číslo výkresu
názov výkresu	VYHODNOTENIE DÔSLEDKOV STAVEBNÝCH ZÁMEROV A INÝCH NÁVRHOV NA PP	12C.
	AUREX s.r.o.-architektúra, urbanizmus, ekológia, informatika Ľubľanská 1, 831 02 Bratislava	rok vypracovania 2021
hlavný riešiteľ: AUREX, s.r.o. - Ing. arch. Michal Chudík	zodpovedný riešiteľ AUREX, s.r.o. - Ing. arch. Lenka Stankovská	mierka 1 : 5 000



ZMENY A DOPLNKY ÚZEMNÉHO PLÁNU MESTA VYSOKÉ TATRY

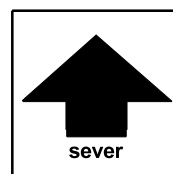
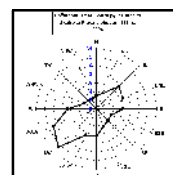
č. 9/2021

Legenda

- hranica zastavaného územia k 1.1.1990
— hranica lokality záberov

Druh pôdy

- orná pôda
chmeľnica
vinica
záhrada
ovocný sad
trvalý trávny porast
lesná pôda
vodná plocha
zastavaná plocha
ostatná plocha



podklad:

ÚZEMNÝ PLÁN MESTA VYSOKÉ TATRY

v znení ZaD 2011/1, 2011/2, 2012/1, 2013/1, 2014/1, 2014/2, 2015/1 a 2016/1

názov výkresu:

12C. VYHODNOTENIE DOSLEDKOV STAVEBNÝCH
ZÁMEROV A INÝCH NÁVRHOV NA PP

M 1:5 000

EURO CAMP FICC

Tatranská Lomnica - Eurocamp