



s.r.o.

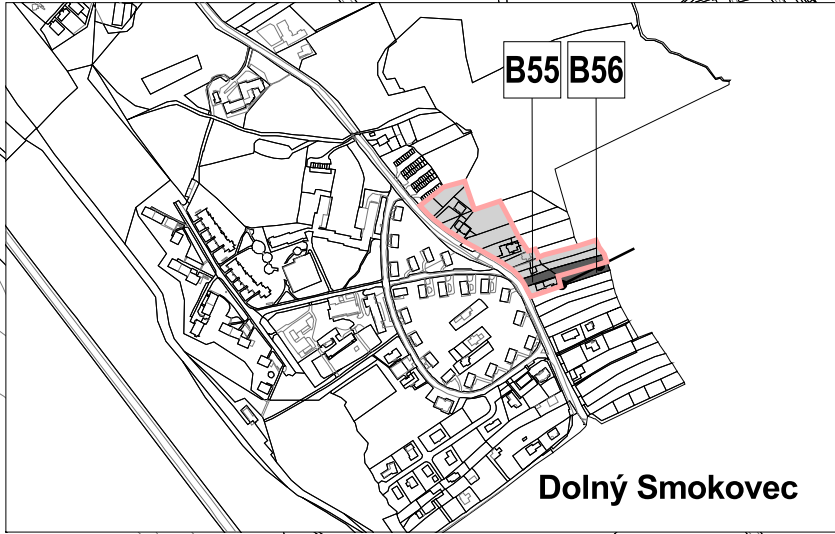
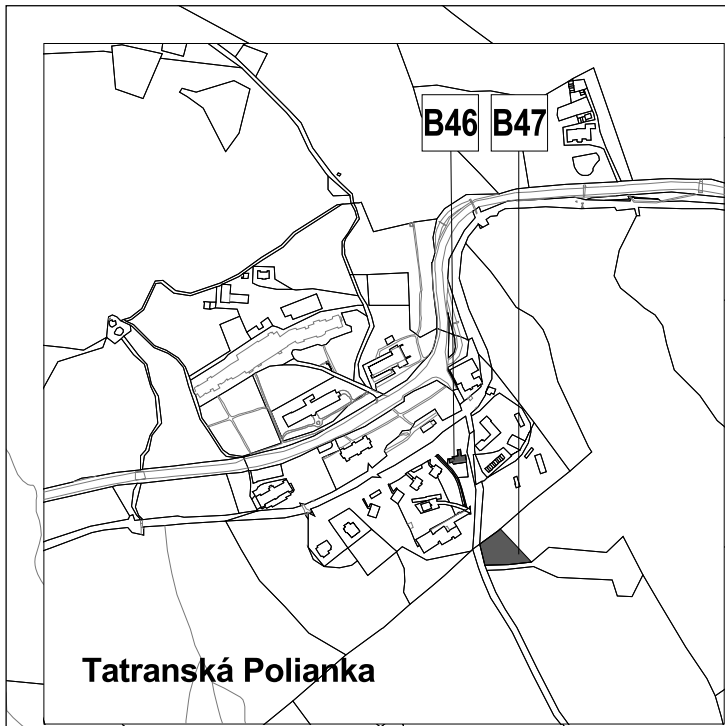
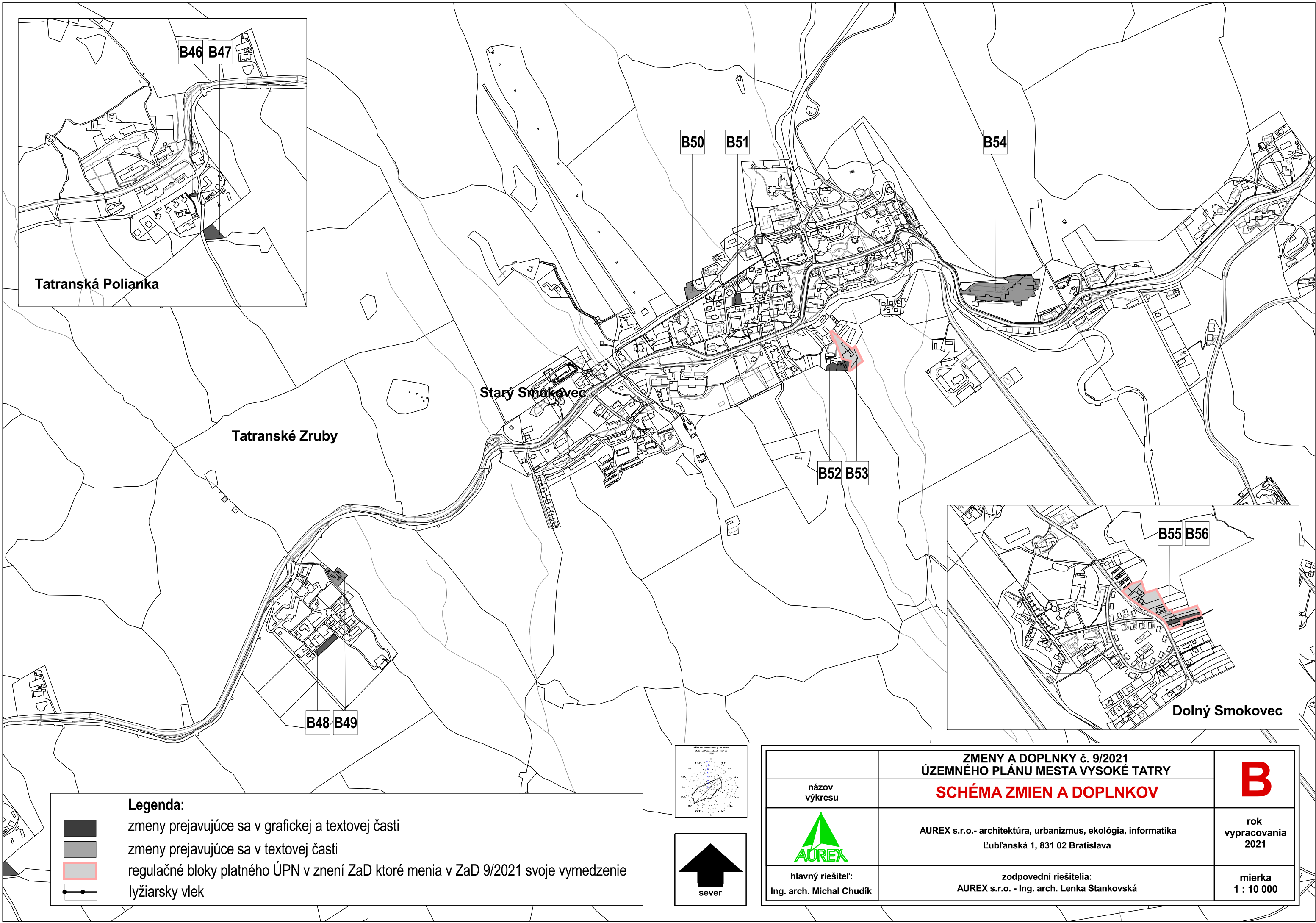
Architektúra, urbanizmus, ekológia, informatika, Ľubľanská 1, 831 02 Bratislava

ZMENY A DOPLNKY ÚZEMNÉHO PLÁNU MESTA VYSOKÉ TATRY Č. 9/2021



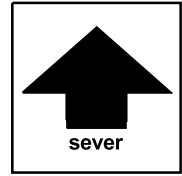
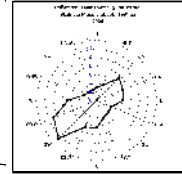
GRAFICKÁ ČASŤ – ČASŤ B


Marec 2021



Legenda:

- zmeny prejavujúce sa v grafickej a textovej časti
- zmeny prejavujúce sa v textovej časti
- regulačné bloky platného ÚPN v znení ZaD ktoré menia v ZaD 9/2021 svoje vymedzenie
- lyžiarsky vleč



	ZMENY A DOPLNKY č. 9/2021 ÚZEMNÉHO PLÁNU MESTA VYSOKÉ TATRY	B
názov výkresu	SCHÉMA ZMIEN A DOPLNKOV	
	AUREX s.r.o.- architektúra, urbanizmus, ekológia, informatika Ľubľanská 1, 831 02 Bratislava	rok vypracovania 2021
hlavný riešiteľ: Ing. arch. Michal Chudík	zodpovední riešitelia: AUREX s.r.o. - Ing. arch. Lenka Stankovská	mierka 1 : 10 000

Dolný Smokovec

Starý Smokovec

B55

zrušenie značky
pre parkovište

B56

B51

B52

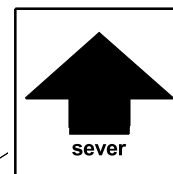
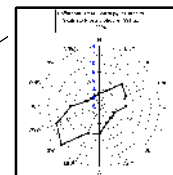
B47


B48

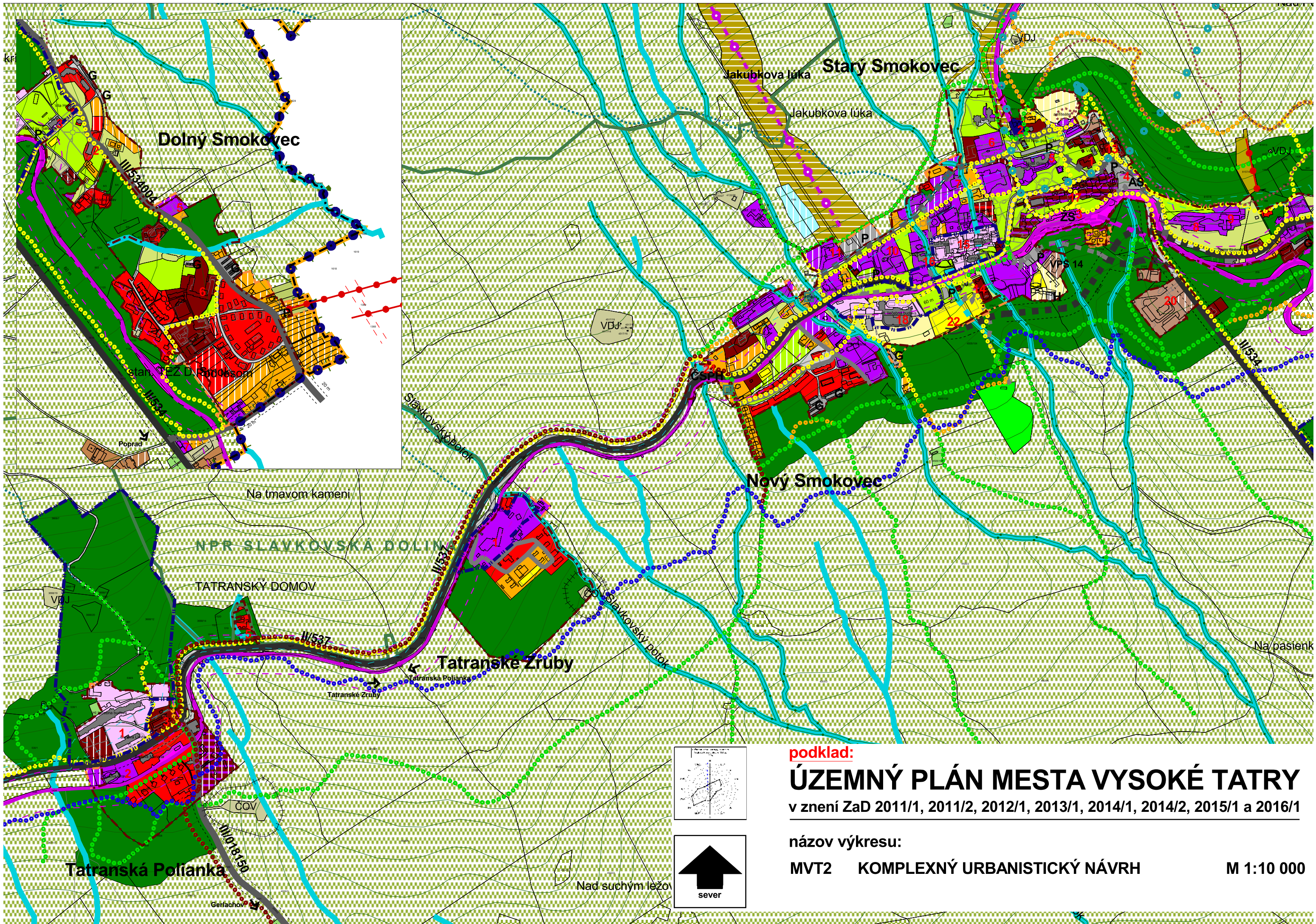
zrušenie značky
pre NKD

B46

Tatranská Polianka, Tatranské Zruby



	ZMENY A DOPLNKY ÚZEMNÉHO PLÁNU MESTA VYSOKÉ TATRY	číslo výkresu
názov výkresu	KOMPLEXNÝ URBANISTICKÝ NÁVRH	MVT2
	AUREX s.r.o.-architektúra, urbanizmus, ekológia, informatika Dúbravská cesta 9, 841 04 Bratislava	rok vypracovania 2021
hlavný riešiteľ: AUREX, s.r.o. - Ing. arch. Michal Chudík	zodpovedný riešiteľ: AUREX, s.r.o. - Ing. arch. Lenka Stankovská	mierka 1 : 10 000

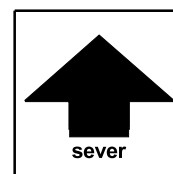
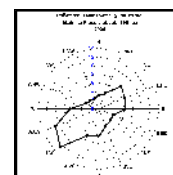




ZMENY A DOPLNKY ÚZEMNÉHO PLÁNU MESTA VYSOKÉ TATRY

č. 9/2021

 Prvky a línie na zrušenie



ZMENY A DOPLNKY ÚZEMNÉHO PLÁNU MESTA VYSOKÉ TATRY		
názov výkresu	KOMPLEXNÝ URBANISTICKÝ NÁVRH	číslo výkresu MVT2
	AUREX s.r.o.-architektúra, urbanizmus, ekológia, informatika Dúbravská cesta 9, 841 04 Bratislava	rok vypracovania 2021
hlavný riešiteľ: AUREX, s.r.o. - Ing. arch. Michal Chudík	zodpovedný riešiteľ: AUREX, s.r.o. - Ing. arch. Lenka Stankovská	mierka 1 : 10 000



ZMENY A DOPLNKY ÚZEMNÉHO PLÁNU MESTA

VYSOKÉ TATRY

č. 9/2021

Legenda

stav návrh

Hranice

		Hranica kraja
		Hranica kúpeľného miesta
		Hranica katastrálneho územia
		Hranica zastavaného územia
		Hranica kúpeľného územia
		Hranica TANAP-u
		Hranica prírodných rezervácií a národných prírodných rezervácií
		Ochranné pásmo prírodného minerálneho zdroja 1. stupňa
		Ochranné pásmo prírodného minerálneho zdroja 2. stupňa
		Ložisko nevyhradeného nerastu
		Pamiatková zóna

Funkčné plochy

		Cestovný ruch (CR)
		Polyfunkčné plochy (OV a CR)
		Polyfunkčné plochy (OV a Bb)
		Polyfunkčné plochy (Br a SR)
		Polyfunkčné plochy (S a CR)
		Polyfunkčné plochy (CR a KCR)
		Občianske vybavenie (OV)
		Kúpeľná liečba
		Športovo-rekreačné aktivity (SR)
		Športové vybavenie (S)
		Bytové domy (Bb)
		Rodinné domy (Br)
		Kempingy (KCR)
		Agroturistický areál (AA)
		Golfové cvičisko (AG)

stav návrh

		Areály technickej vybavenosti
		Areály hospodárskych dvorov
		Areály zariadení les. hospodárstva
		Garáže a verejné parkoviská
		Osobné horské dopravné zariadenia
		Botanická záhrada
		Cintoríny
		Lesy
		Rekreačné lesy
		Trvalé trávne porasty
		Otvorené lúčne plochy
		Parkovo upravená zeleň
		Historický park
		Záhrady
		Pásмо kosodreviny
		Pásмо alpskej vegetácie
		Vodné toky a plochy
		Objekty zapísané v ÚZPF
		Pamätihodnosti mesta Vysoké Tatry
		Vysokohorské chaty

Doprava

		Zberné komunikácie
		Obslužné komunikácie
		Pešie a cyklistické cesty-hlavné, rekr.-náučné, rekr.-alternatíva, turistické
		Plochy železníc

stav návrh

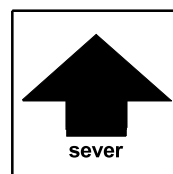
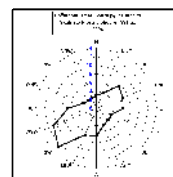
		Železničné trate
		Zdvojkolaženie železničnej trate
		Autobusová stanica
		Železničná stanica
		Sústredené verejné parkoviská
		Sústredené verejné park. podzemné
		Parkovací dom
		Sústredené garážové dvory
		Čerpacia stanica pohonných hmôt

Šport

		Kabínková lanová dráha
		Sedačková lanová dráha
		Sedačková lanová dráha - výhľad
		Lyžiarsky vleč
		Lyžiarska zjazdová trať
		Koridor - lyž. zjazdové trate
		Koridor - lyž. zjazdové trate, územná rezerva
		Lyžiarska bežecká trať
		Koridor pre cyklomagistrálu
		Cyklistický chodník Poprad - Starý Smokovec

Ochranné pásma

		Cestné, železničné
		VTL plyn, 22kV vedenie
		Ochranné pásmo ČOV, cintorína
		Ochranné pásmo vodných tokov - 10m pozdĺž oboch brehov
		Ochranné pásmo vodného zdroja
		Zrušenie trasy cyklistickej cesty



podklad:

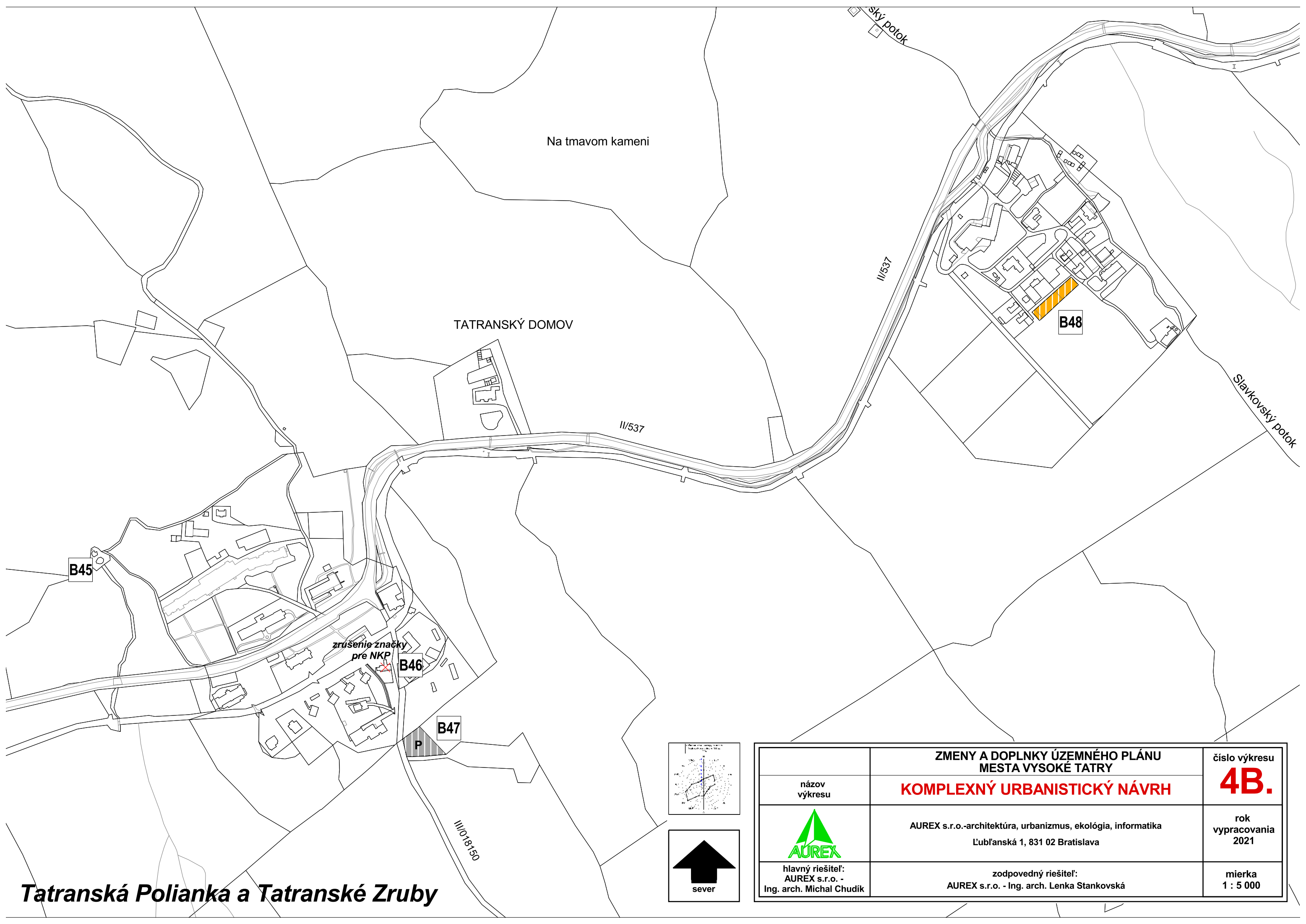
ÚZEMNÝ PLÁN MESTA VYSOKÉ TATRY

v znení ZaD 2011/1, 2011/2, 2012/1, 2013/1, 2014/1, 2014/2, 2015/1 a 2016/1

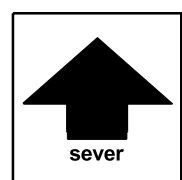
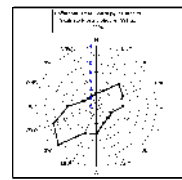
názov výkresu:


MVT2 KOMPLEXNÝ URBANISTICKÝ NÁVRH

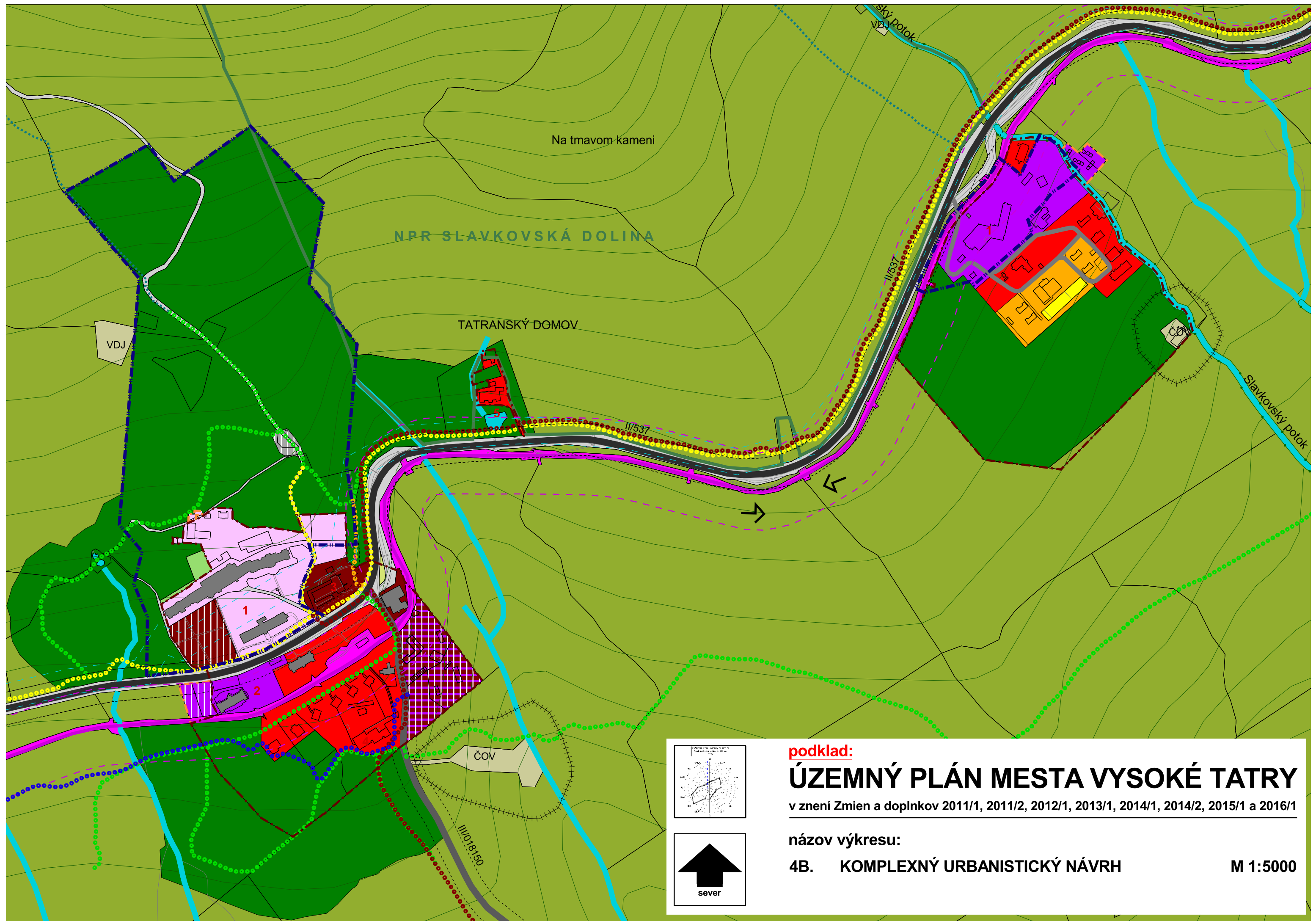
M 1:10 000



Tatranská Polianka a Tatranské Zruby



	ZMENY A DOPLNKY ÚZEMNÉHO PLÁNU MESTA VYSOKÉ TATRY	číslo výkresu
názov výkresu	KOMPLEXNÝ URBANISTICKÝ NÁVRH	4B.
	AUREX s.r.o.-architektúra, urbanizmus, ekológia, informatika L'ubľanská 1, 831 02 Bratislava	rok vypracovania 2021
hlavný riešiteľ: AUREX s.r.o. - Ing. arch. Michal Chudík	zodpovedný riešiteľ: AUREX s.r.o. - Ing. arch. Lenka Stankovská	mierka 1 : 5 000



podklad:

ÚZEMNÝ PLÁN MESTA VYSOKÉ TATRY

v znení Zmien a doplnkov 2011/1, 2011/2, 2012/1, 2013/1, 2014/1, 2014/2, 2015/1 a 2016/1

názov výkresu:

4B. KOMPLEXNÝ URBANISTICKÝ NÁVRH

M 1:5000

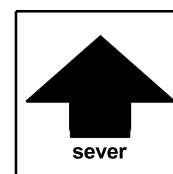
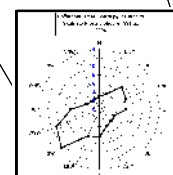
Jakubkova lúka

Jakubkova lúka


B51

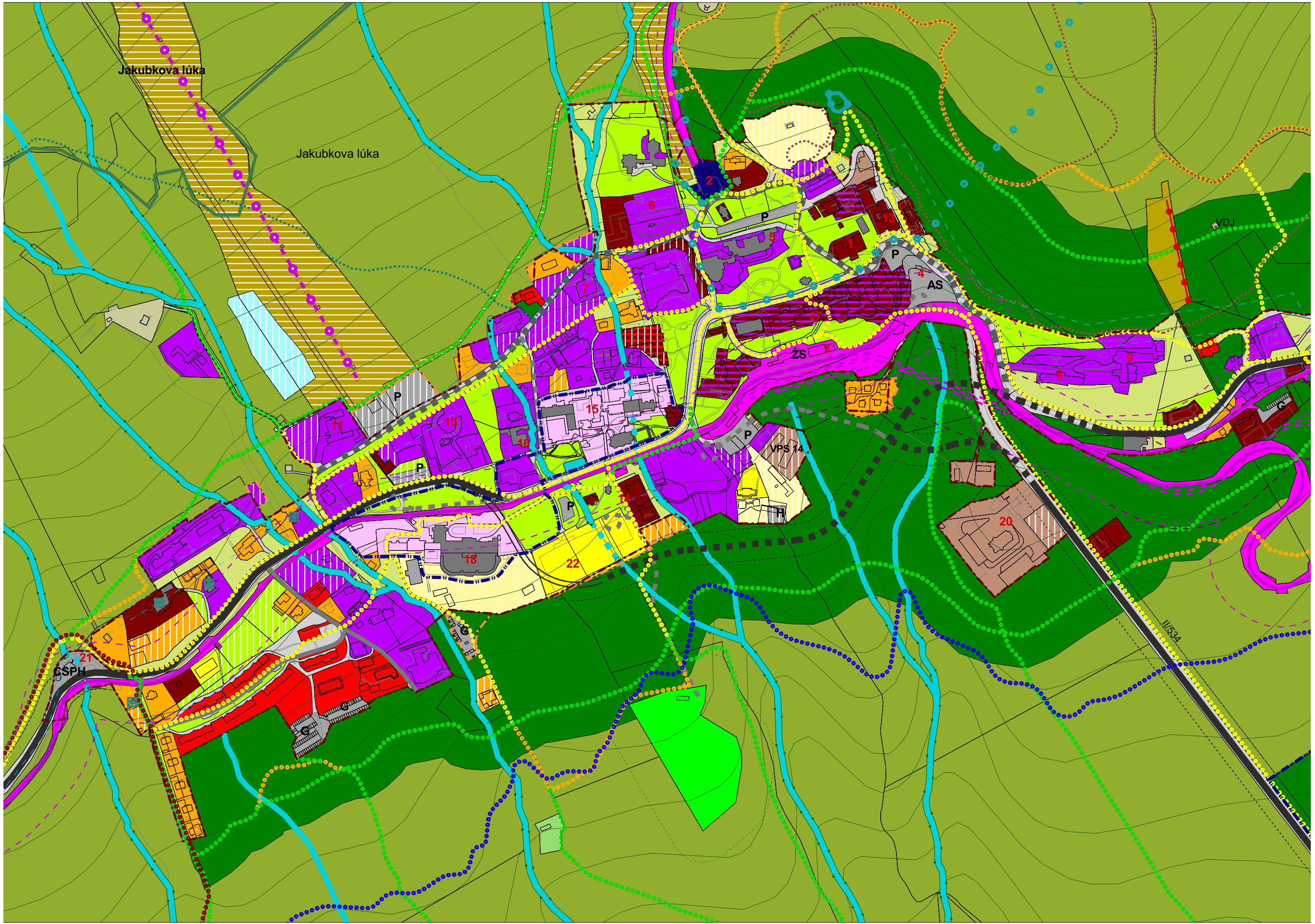
B52

II/534



Starý Smokovec

	ZMENY A DOPLNKY ÚZEMNÉHO PLÁNU MESTA VYSOKÉ TATRY	číslo výkresu
názov výkresu	KOMPLEXNÝ URBANISTICKÝ NÁVRH	4B.
	AUREX s.r.o.-architektúra, urbanizmus, ekológia, informatika Ľubľanská 1, 831 02 Bratislava	rok vypracovania 2021
hlavný riešiteľ: AUREX s.r.o. - Ing. arch. Michal Chudík	zodpovedný riešiteľ: AUREX s.r.o. - Ing. arch. Lenka Stankovská	mierka 1 : 5 000

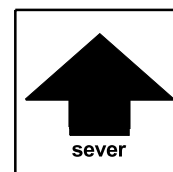
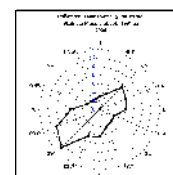





ZMENY A DOPLNKY ÚZEMNÉHO PLÁNU MESTA VYSOKÉ TATRY

č. 9/2021

 Prvky a línie na zrušenie



ZMENY A DOPLNKY ÚZEMNÉHO PLÁNU MESTA VYSOKÉ TATRY		číslo výkresu
názov výkresu	KOMPLEXNÝ URBANISTICKÝ NÁVRH	4B.
	AUREX s.r.o.-architektúra, urbanizmus, ekológia, informatika Ľubľanská 1, 831 02 Bratislava	rok vypracovania 2021
hlavný riešiteľ: AUREX s.r.o. - Ing. arch. Michal Chudík	zodpovedný riešiteľ: AUREX s.r.o. - Ing. arch. Lenka Stankovská	mierka 1 : 5 000



ZMENY A DOPLNKY ÚZEMNÉHO PLÁNU MESTA VYSOKÉ TATRY

č. 9/2021

Legenda

Hranice

stav	návrh	
		Hranica kraja
		Hranica kúpeľného miesta
		Hranica katastrálneho územia
		Hranica zastavaného územia
		Hranica kúpeľného územia
		Hranica TANAP-u
		Hranica prírodných rezervácií a národných prírodných rezervácií
		Ochranné pásmo prírodného minerálneho zdroja 1. stupňa
		Ochranné pásmo prírodného minerálneho zdroja 2. stupňa
		Ložisko nevyhradeného nerastu
		Pamiatková zóna

Funkčné plochy

		Cestovný ruch (CR)
		Polyfunkčné plochy (OV a CR)
		Polyfunkčné plochy (OV a Bb)
		Polyfunkčné plochy (Br a SR)
		Polyfunkčné plochy (CR a KCR)
		Občianske vybavenie (OV)
		Kúpeľná liečba
		Športovo-rekreačné aktivity (SR)
		Športové vybavenie (S)
		Bytové domy (Bb)
		Rodinné domy (Br)
		Kempingy (KCR)
		Agroturistický areál (AA)
		Golfové cvičisko (AG)

stav	návrh	
		Areály technickej vybavenosti
		Areály hospodárskych dvorov
		Areály zariadení les. hospodárstva
		Garáže a verejné parkoviská
		Osobné horské dopravné zariadenia
		Botanická záhrada
		Cintoriny
		Lesy
		Rekreačné lesy
		Trvalé trávne porasty
		Otvorené lúčne plochy
		Parkovo upravená zeleň
		Historický park
		Záhrady
		Vodné toky a plochy
		Objekty zapísané v ÚZPF
		Pamätihodnosti mesta Vysoké Tatry

Doprava

		Zberné komunikácie
		Obslužné komunikácie
		Pešie a cyklistické cesty - hl., rekr.-náučné, rekr.-alt., turistické
		Plochy železníc
		Železničné trate
		Zdvojkolaženie železničnej trate

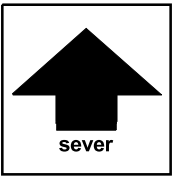
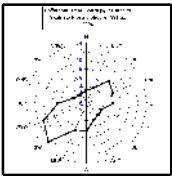
stav	návrh	
		Autobusová stanica
		Železničná stanica
		Sústredené verejné parkoviská
		Sústredené verejné park. podzemné
		Parkovací dom
		Sústredené garážové dvory
		Čerpacia stanica pohonných hmôt

Šport

		Kabinková lanová dráha
		Sedačková lanová dráha
		Sedačková lanová dráha - výhľad
		Lyžiarsky vleč
		Lyžiarska zjazdová trať
		Koridor - lyž. zjazdové trate
		Koridor - lyž. zjazdové trate, územná rezerva
		Lyžiarska bežecká trať
		Koridor pre cyklomagistrálu
		Cyklistický chodník Poprad - Starý Smokovec

Ochranné pásma

		Cestné, železničné
		VTL plyn, 22kV vedenie
		Ochranné pásmo ČOV, cintorína
		Ochranné pásmo vodných tokov - 10 m pozdĺž oboch brehov
		Ochranné pásmo vodného zdroja



podklad:

ÚZEMNÝ PLÁN MESTA VYSOKÉ TATRY

v znení Zmien a doplnkov 2011/1, 2011/2, 2012/1, 2013/1, 2014/1, 2014/2, 2015/1 a 2016/1

názov výkresu:

4B. KOMPLEXNÝ URBANISTICKÝ NÁVRH

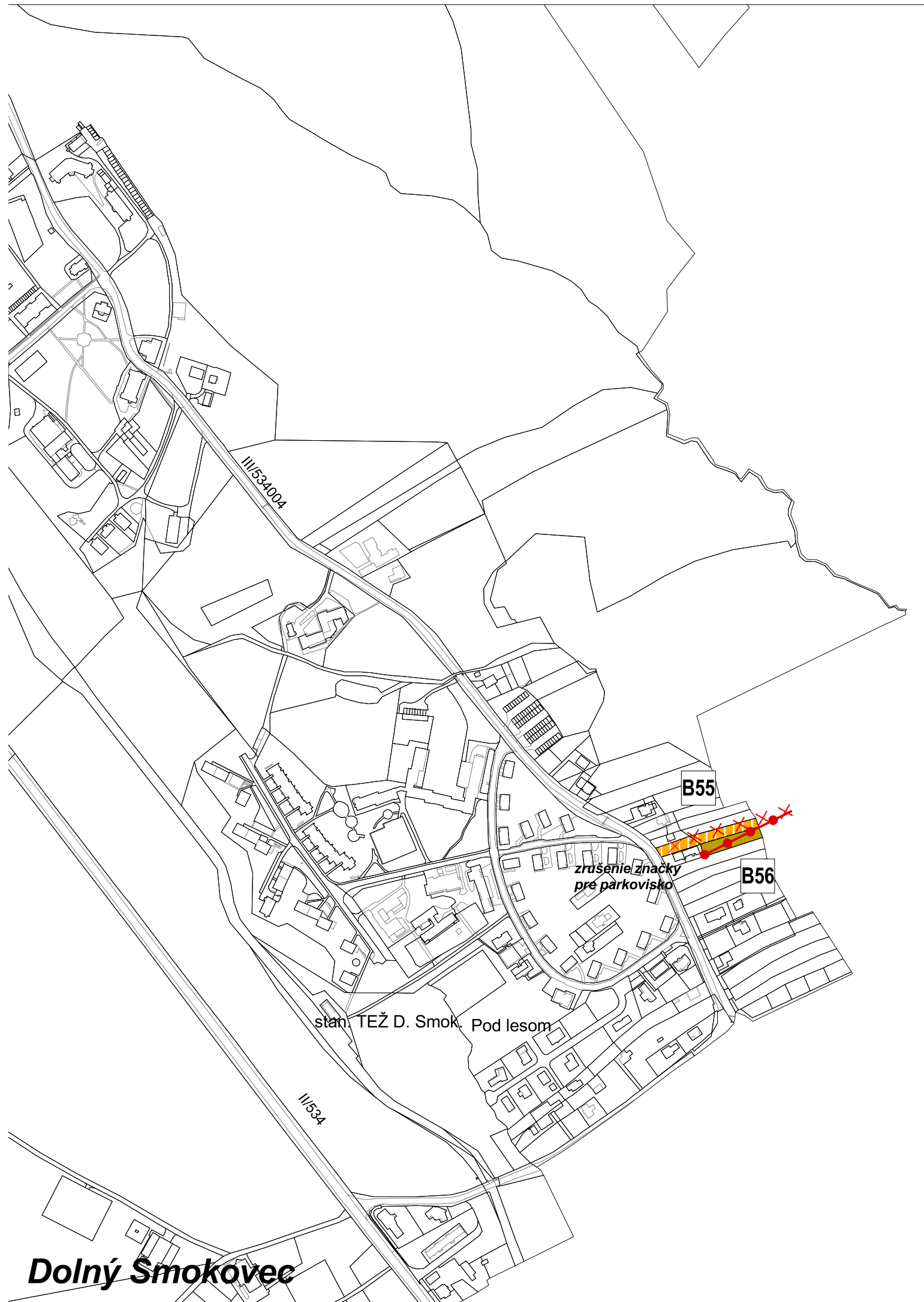
M 1:5000



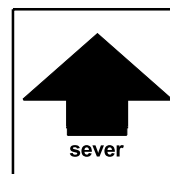
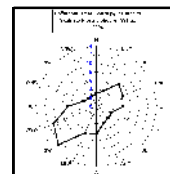
ZMENY A DOPLNKY ÚZEMNÉHO PLÁNU MESTA VYSOKÉ TATRY


č. 9/2021

lokality B55 a B56



Prvky a línie na zrušenie



	ZMENY A DOPLNKY ÚZEMNÉHO PLÁNU MESTA VYSOKÉ TATRY	číslo výkresu
názov výkresu	KOMPLEXNÝ URBANISTICKÝ NÁVRH	4B.
	AUREX s.r.o.-architektúra, urbanizmus, ekológia, informatika Ľubľanská 1, 831 02 Bratislava	rok vypracovania 2021
hlavný riešiteľ: AUREX s.r.o. - Ing. arch. Michal Chudík	zodpovedný riešiteľ: AUREX s.r.o. - Ing. arch. Lenka Stankovská	mierka 1 : 5 000

Dolný Smokovec



ZMENY A DOPLNKY ÚZEMNÉHO PLÁNU MESTA VYSOKÉ TATRY

č. 9/2021

Legenda

Hranice

stav	návrh	
		Hranica kraja
		Hranica kúpeľného miesta
		Hranica katastrálneho územia
		Hranica zastavaného územia
		Hranica kúpeľného územia
		Hranica TANAP-u
		Hranica prírodných rezervácií a národných prírodných rezervácií
		Ochranné pásmo prírodného minerálneho zdroja 1. stupňa
		Ochranné pásmo prírodného minerálneho zdroja 2. stupňa
		Ložisko nevyhradeného nerastu
		Pamiatková zóna

Funkčné plochy

		Cestovný ruch (CR)
		Polyfunkčné plochy (OV a CR)
		Polyfunkčné plochy (OV a Bb)
		Polyfunkčné plochy (Br a SR)
		Polyfunkčné plochy (CR a KCR)
		Občianske vybavenie (OV)
		Kúpeľná liečba
		Športovo-rekreačné aktivity (SR)
		Športové vybavenie (S)
		Bytové domy (Bb)
		Rodinné domy (Br)
		Kempingy (KCR)
		Agroturistický areál (AA)
		Golfové cvičisko (AG)

stav	návrh	
		Areály technickej vybavenosti
		Areály hospodárskych dvorov
		Areály zariadení les. hospodárstva
		Garáže a verejné parkoviská
		Osobné horské dopravné zariadenia
		Botanická záhrada
		Cintoriny
		Lesy
		Rekreačné lesy
		Trvalé trávne porasty
		Otvorené lúčne plochy
		Parkovo upravená zeleň
		Historický park
		Záhrady
		Vodné toky a plochy
		Objekty zapísané v ÚZPF
		Pamätihodnosti mesta Vysoké Tatry

Doprava

		Zberné komunikácie
		Obslužné komunikácie
		Pešie a cyklistické cesty - hl., rekr.-náučné, rekr.-alt., turistické
		Plochy železníc
		Železničné trate
		Zdvojkolaženie železničnej trate

stav	návrh	
		Autobusová stanica
		Železničná stanica
		Sústredené verejné parkoviská
		Sústredené verejné park. podzemné
		Parkovací dom
		Sústredené garážové dvory
		Čerpacia stanica pohonných hmôt

Šport

		Kabinová lanová dráha
		Sedačková lanová dráha
		Sedačková lanová dráha - výhľad
		Lyžiarsky vleč
		Lyžiarska zjazdová trať
		Koridor - lyž. zjazdové trate
		Koridor - lyž. zjazdové trate, územná rezerva
		Lyžiarska bežecká trať
		Koridor pre cyklomagistálu
		Cyklistický chodník
		Poprad - Starý Smokovec

Ochranné pásma

		Cestné, železničné
		VTL plyn, 22kV vedenie
		Ochranné pásmo ČOV, cintorína
		Ochranné pásmo vodných tokov - 10 m pozdĺž oboch brehov
		Ochranné pásmo vodného zdroja

podklad:

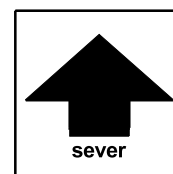
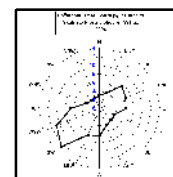
ÚZEMNÝ PLÁN MESTA VYSOKÉ TATRY

v znení Zmien a doplnkov 2011/1, 2011/2, 2012/1, 2013/1, 2014/1, 2014/2, 2015/1 a 2016/1

názov výkresu:

4B. KOMPLEXNÝ URBANISTICKÝ NÁVRH

M 1:5000



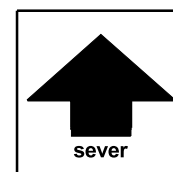
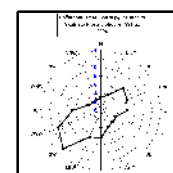


ZMENY A DOPLNKY ÚZEMNÉHO PLÁNU MESTA VYSOKÉ TATRY

č. 9/2021

lokalita B47

  Prvky a línie na zrušenie





	ZMENY A DOPLNKY ÚZEMNÉHO PLÁNU MESTA VYSOKÉ TATRY	číslo výkresu
názov výkresu	VEREJNÉ DOPRAVNÉ VYBAVENIE	5B.
	AUREX s.r.o.-architektúra, urbanizmus, ekológia, informatika Ľubľanská 1, 831 02 Bratislava	rok vypracovania 2021
hlavný riešiteľ: AUREX s.r.o. - Ing. arch. Michal Chudík	zodpovedný riešiteľ: AUREX s.r.o. - Ing. arch. Lenka Stankovská	mierka 1 : 5 000



č. 9/2021

Legenda

stav	návrh	
		Hranica katastrálneho územia
		Hranica zastavaného územia
		Zastavané plochy
		Zberné komunikácie funkč. triedy B1, B2
		Zberné komunikácie funkč. triedy B3
		Obslužné komunikácie funkč. triedy C2, C3
II/537	II/537	Číslo cesty
MK	MK	Označenie miestnej komunikácie
MZ8,5/50	MZ8,5/50	Kategória komunikácie
		Hlavné pešie komunikácie funkč. triedy D1, D3
		Doplňkové pešie komunikácie funkč. triedy D3
		Rekreačné chodníky
		Turistické chodníky
		Cyklistická magistrála funkč. triedy D2
		Plochy železníc
		Železničné trate III. kategórie
183		Číslo železničnej trate
AS	AS	Autobusová stanica
ŽS	ŽS	Železničná stanica
		Heliport
		Sústredené verejné parkovacie plochy
		Sústredené verejné parkovacie plochy - podzemné
		Parkovací dom
		Sústredené garážové plochy
ČSPH	ČSPH	Čerpacia stanica pohonných hmôt
		Ochranné pásmo ciest a železničných tratí
		Lanové dráhy a lyžiarske vleky
		Obrys priestorov lyžiarskych zjazdových tratí
		Obrys priestorov lyžiarskych zjazdových tratí - územná rezerva

stav	návrh
<input type="checkbox"/>	 Cyklistický chodník funkčnej triedy D2 Poprad - Starý Smokovec
<input type="checkbox"/>	 Cyklistická magistrála funkčnej triedy D2 zrušenie návrhu UPN

podklad:

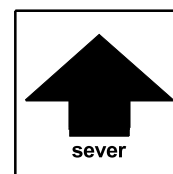
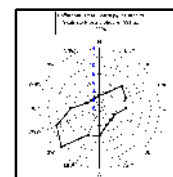
ÚZEMNÝ PLÁN MESTA VYSOKÉ TATRY

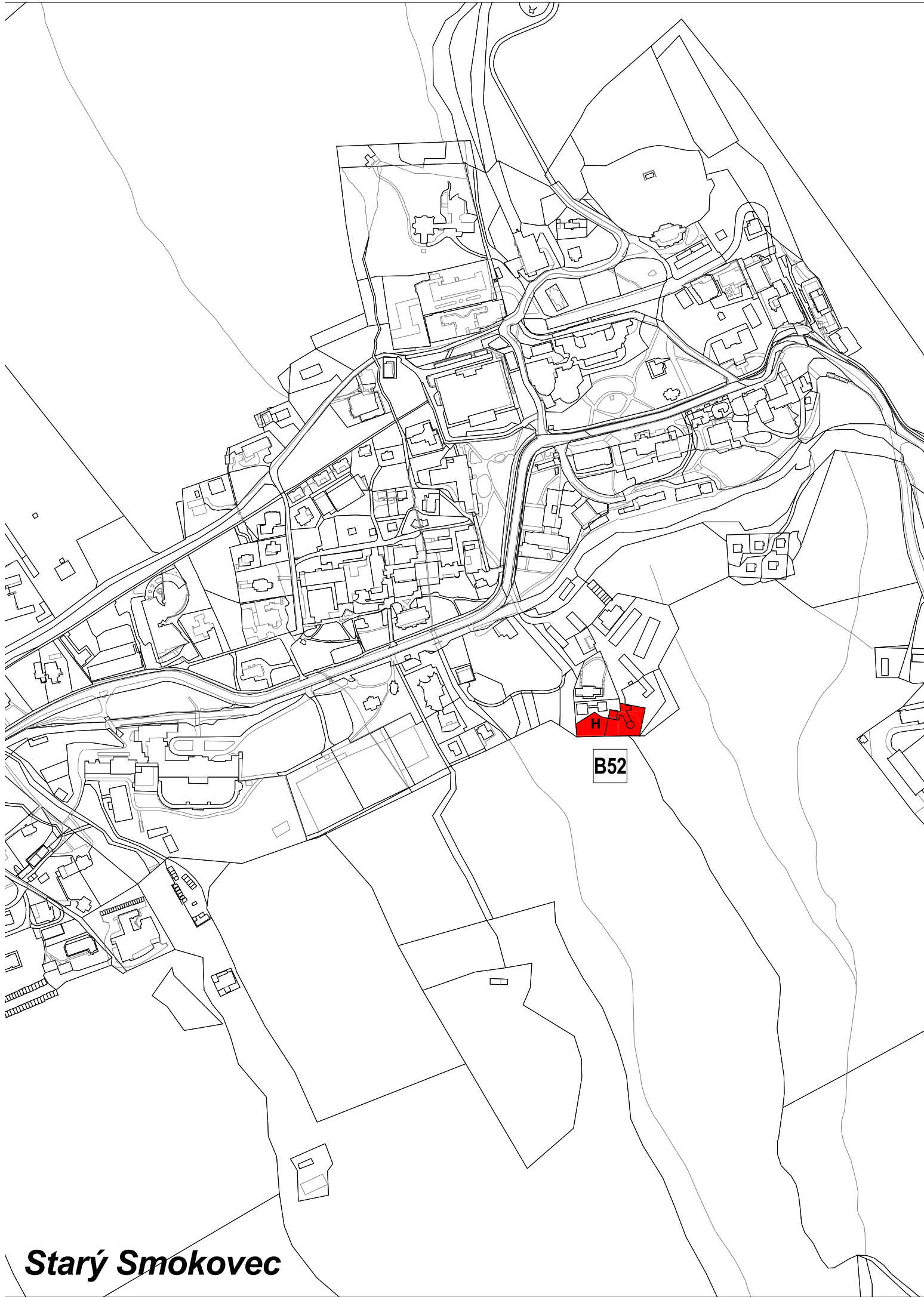
v znení Zmien a doplnkov 2011/1, 2011/2, 2012/1, 2013/1, 2014/1, 2014/2, 2015/1 a 2016/1

názov výkresu:

5B. VEREJNÉ DOPRAVNÉ VYBAVENIE

M 1:5000





Starý Smokovec

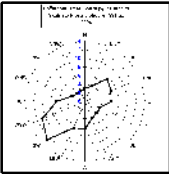



ZMENY A DOPLNKY ÚZEMNÉHO PLÁNU MESTA VYSOKÉ TATRY

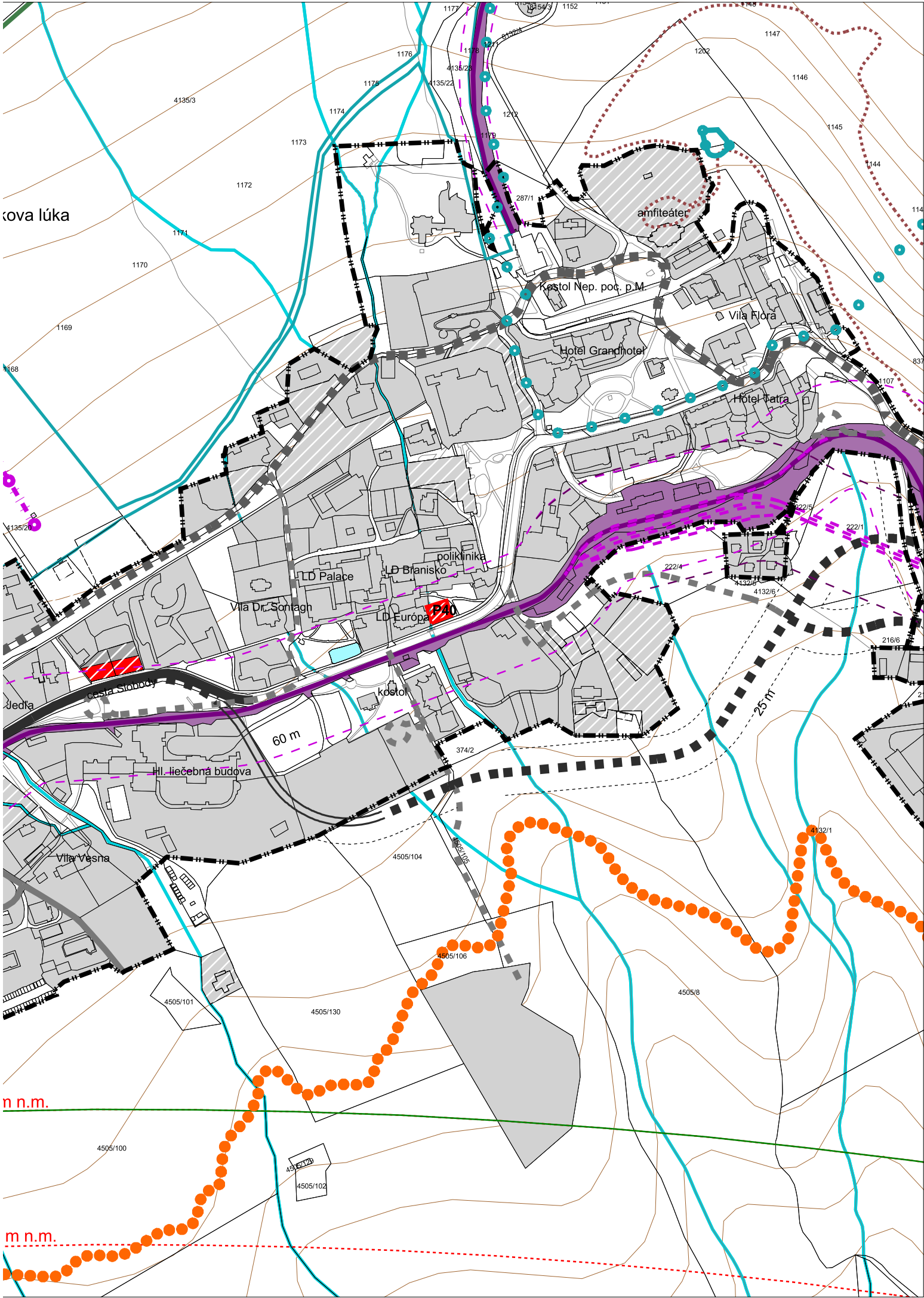
č. 9/2021

lokalita B52

 Prvky a línie na zrušenie



	ZMENY A DOPLNKY ÚZEMNÉHO PLÁNU MESTA VYSOKÉ TATRY	číslo výkresu
názov výkresu	VEREJNÉ DOPRAVNÉ VYBAVENIE	5B.
	AUREX s.r.o.-architektúra, urbanizmus, ekológia, informatika Ľubľanská 1, 831 02 Bratislava	rok vypracovania 2021
hlavný riešiteľ: AUREX s.r.o. - Ing. arch. Michal Chudík	zodpovedný riešiteľ: AUREX s.r.o. - Ing. arch. Lenka Stankovská	mierka 1 : 5 000



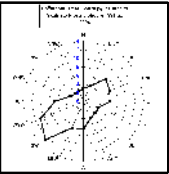
ZMENY A DOPLNKY ÚZEMNÉHO PLÁNU MESTA VYSOKÉ TATRY

č. 9/2021

Legenda

stav	návrh	
		Hranica katastrálneho územia
		Hranica zastavaného územia
		Zastavané plochy
		Zberné komunikácie funkč. triedy B1, B2
		Zberné komunikácie funkč. triedy B3
		Obslužné komunikácie funkč. triedy C2, C3
		Číslo cesty
		Označenie miestnej komunikácie
		Kategória komunikácie
		Hlavné pešie komunikácie funkč. triedy D1, D3
		Doplnkové pešie komunikácie funkč. triedy D3
		Rekreačné chodníky
		Turistické chodníky
		Cyklistická magistrála funkč. triedy D2
		Plochy železníc
		Železničné trate III. kategórie
		Číslo železničnej trate
		Autobusová stanica
		Železničná stanica
		Heliport
		Sústredené verejné parkovacie plochy
		Sústredené verejné parkovacie plochy - podzemné
		Parkovací dom
		Sústredené garážové plochy
		Čerpacia stanica pohonných hmôt
		Ochranné pásmo ciest a železničných tratí
		Lanové dráhy a lyžiarske vleky
		Obrys priestorov lyžiarskych zjazdových tratí
		Obrys priestorov lyžiarskych zjazdových tratí - územná rezerva

stav	návrh	
		Cyklistický chodník funkčnej triedy D2
		Poprad - Starý Smokovec
		Cyklistická magistrála funkčnej triedy D2
		zrušenie návrhu UPN



podklad:

ÚZEMNÝ PLÁN MESTA VYSOKÉ TATRY

v znení Zmien a doplnkov 2011/1, 2011/2, 2012/1, 2013/1, 2014/1, 2014/2, 2015/1 a 2016/1

názov výkresu:

5B. VEREJNÉ DOPRAVNÉ VYBAVENIE

M 1:5000

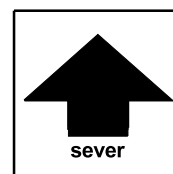
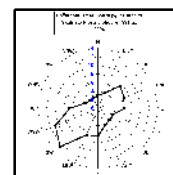



ZMENY A DOPLNKY ÚZEMNÉHO PLÁNU MESTA VYSOKÉ TATRY

č. 9/2021

lokalita B56

  Prvky a línie na zrušenie





	ZMENY A DOPLNKY ÚZEMNÉHO PLÁNU MESTA VYSOKÉ TATRY	číslo výkresu
názov výkresu	VEREJNÉ DOPRAVNÉ VYBAVENIE	5B.
	AUREX s.r.o.-architektúra, urbanizmus, ekológia, informatika Ľubľanská 1, 831 02 Bratislava	rok vypracovania 2021
hlavný riešiteľ: AUREX s.r.o. - Ing. arch. Michal Chudík	zodpovedný riešiteľ: AUREX s.r.o. - Ing. arch. Lenka Stankovská	mierka 1 : 5 000



Legenda

stav	návrh	
		Hranica katastrálneho územia
		Hranica zastavaného územia
		Zastavané plochy
		Zberné komunikácie funkč. triedy B1, B2
		Zberné komunikácie funkč. triedy B3
		Obslužné komunikácie funkč. triedy C2, C3
		Číslo cesty
		Označenie miestnej komunikácie
		Kategória komunikácie
		Hlavné pešie komunikácie funkč. triedy D1, D3
		Doplnkové pešie komunikácie funkč. triedy D3
		Rekreačné chodníky
		Turistické chodníky
		Cyklistická magistrála funkč. triedy D2
		Plochy železníc
		Železničné trate III. kategórie
		Číslo železničnej trate
		Autobusová stanica
		Železničná stanica
		Heliport
		Sústredené verejné parkovacie plochy
		Sústredené verejné parkovacie plochy - podzemné
		Parkovací dom
		Sústredené garážové plochy
		Čerpacia stanica pohonných hmôt
		Ochranné pásmo ciest a železničných tratí
		Lanové dráhy a lyžiarske vleky
		Obrys priestorov lyžiarskych zjazdových tratí
		Obrys priestorov lyžiarskych zjazdových tratí - územná rezerva

stav	návrh	
<input type="checkbox"/>		Cyklistický chodník funkčnej triedy D2 Poprad - Starý Smokovec
<input type="checkbox"/>		Cyklistická magistrála funkčnej triedy D2 zrušenie návrhu ÚPN

podklad:

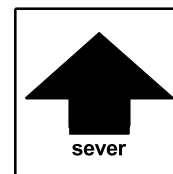
ÚZEMNÝ PLÁN MESTA VYSOKÉ TATRY

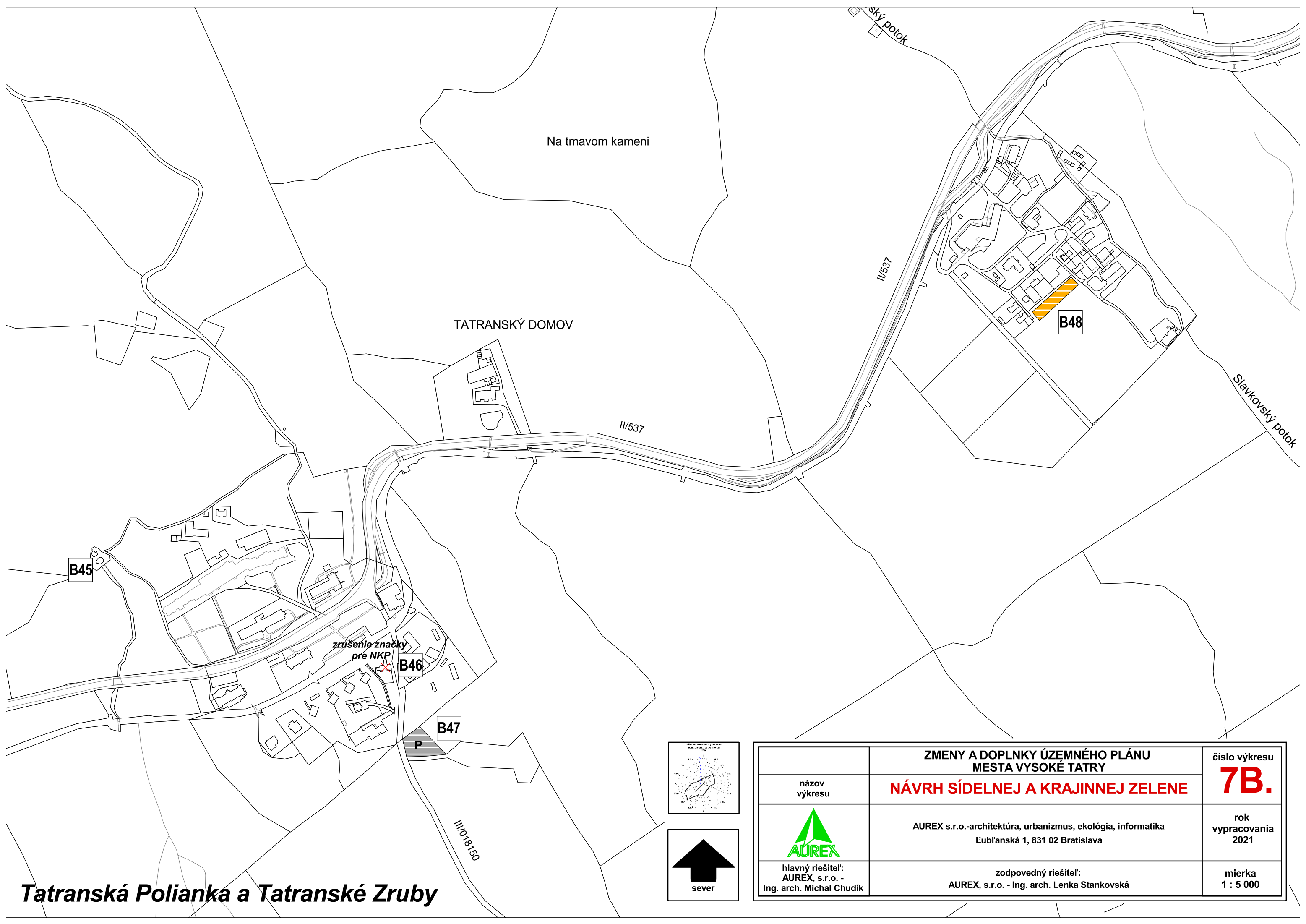
v znení Zmien a doplnkov 2011/1, 2011/2, 2012/1, 2013/1, 2014/1, 2014/2, 2015/1 a 2016/1

názov výkresu:

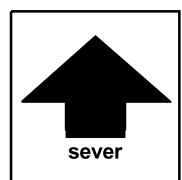
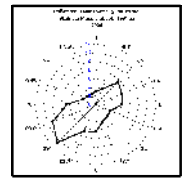
5B. VEREJNÉ DOPRAVNÉ VYBAVENIE


M 1:5000

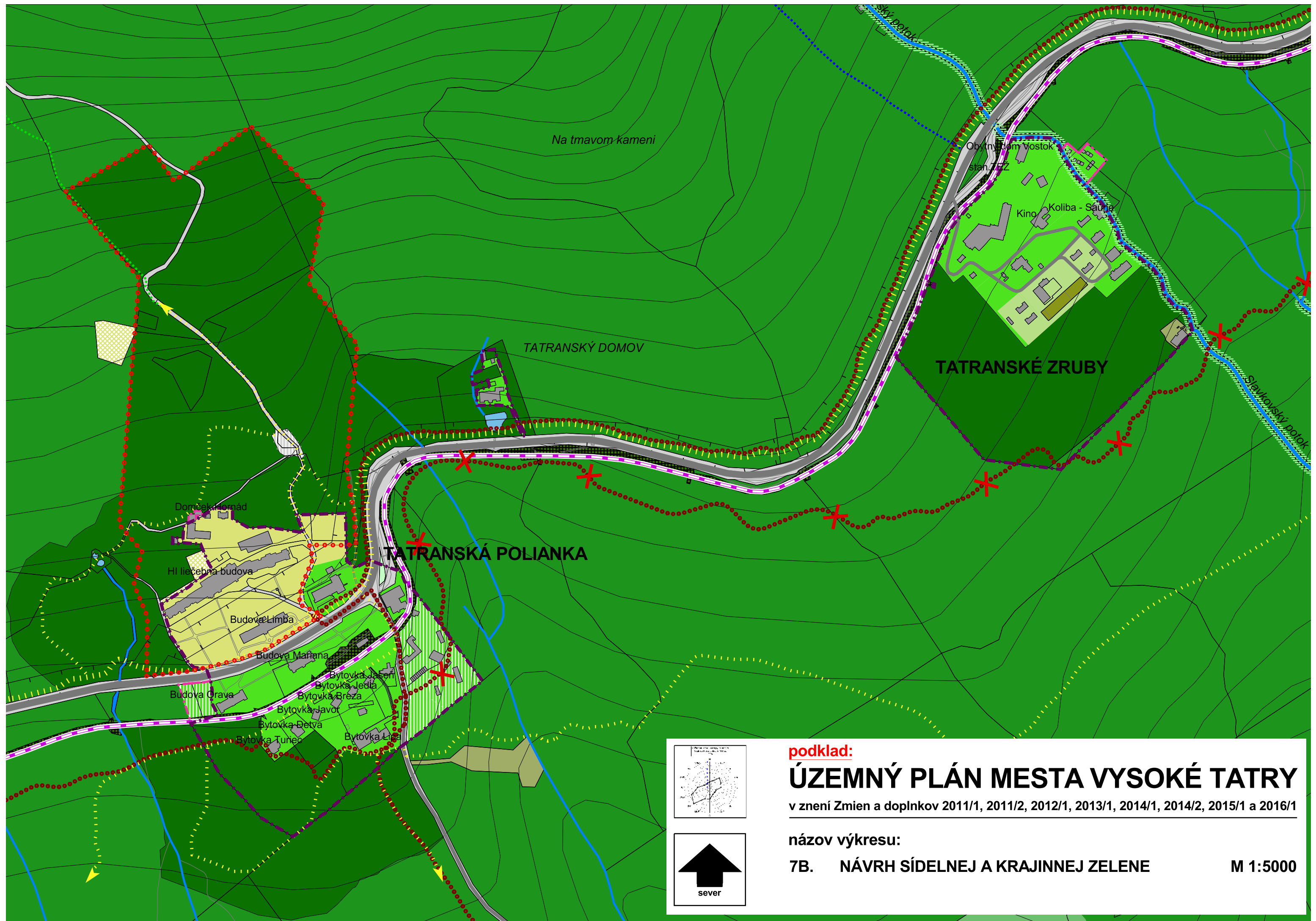




Tatranská Polianka a Tatranské Zruby



	ZMENY A DOPLNKY ÚZEMNÉHO PLÁNU MESTA VYSOKÉ TATRY	číslo výkresu
názov výkresu	NÁVRH SÍDELNEJ A KRAJINNEJ ZELENÉ	7B.
	AUREX s.r.o.-architektúra, urbanizmus, ekológia, informatika Ľubľanská 1, 831 02 Bratislava	rok vypracovania 2021
hlavný riešiteľ: AUREX, s.r.o. - Ing. arch. Michal Chudík	zodpovedný riešiteľ: AUREX, s.r.o. - Ing. arch. Lenka Stankovská	mierka 1 : 5 000



podklad:

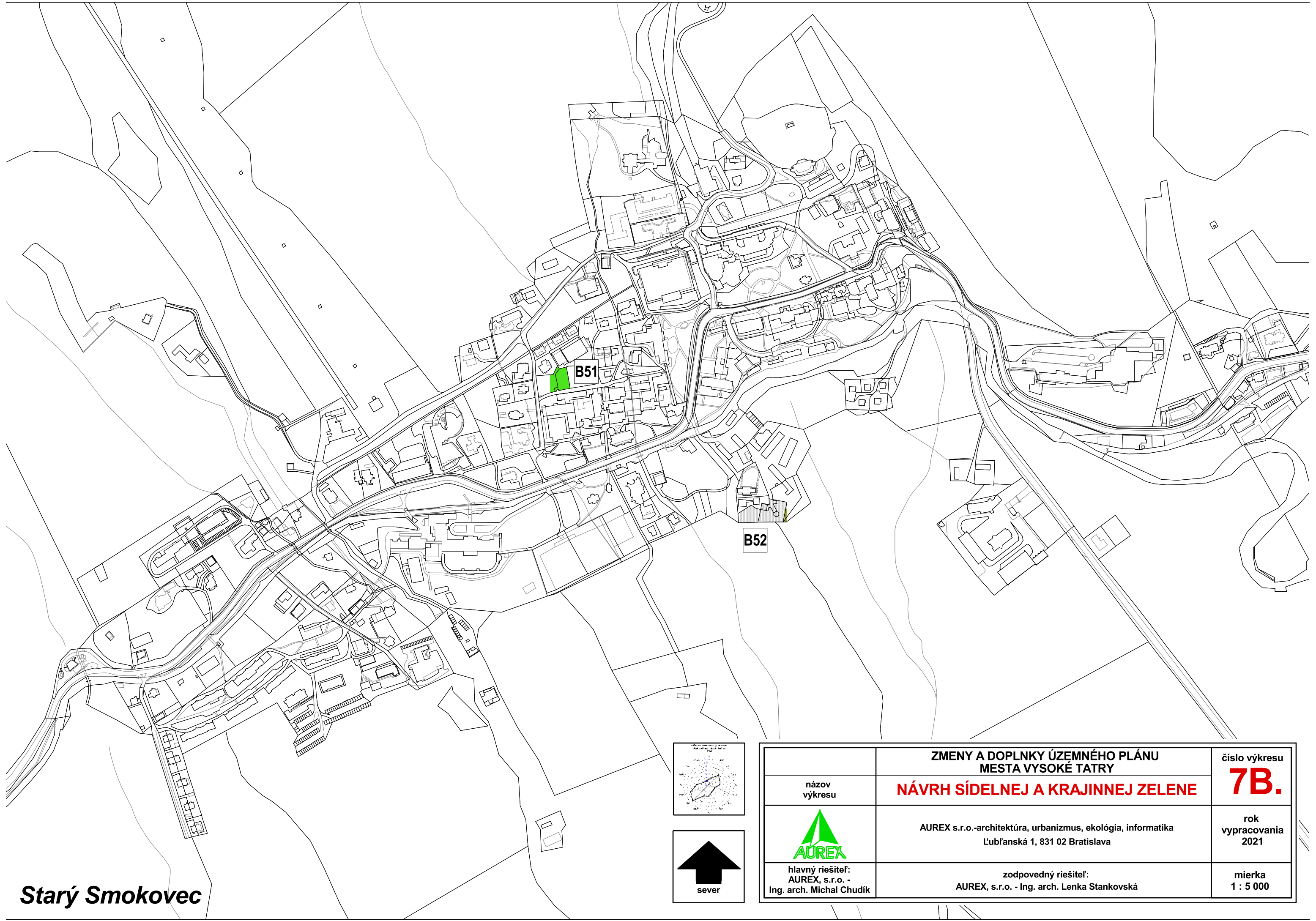
ÚZEMNÝ PLÁN MESTA VYSOKÉ TATRY

v znení Zmien a doplnkov 2011/1, 2011/2, 2012/1, 2013/1, 2014/1, 2014/2, 2015/1 a 2016/1

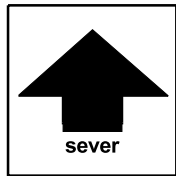
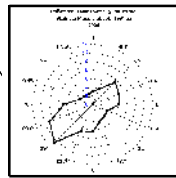
názov výkresu:


7B. NÁVRH SÍDELNEJ A KRAJINNEJ ZELENÉ

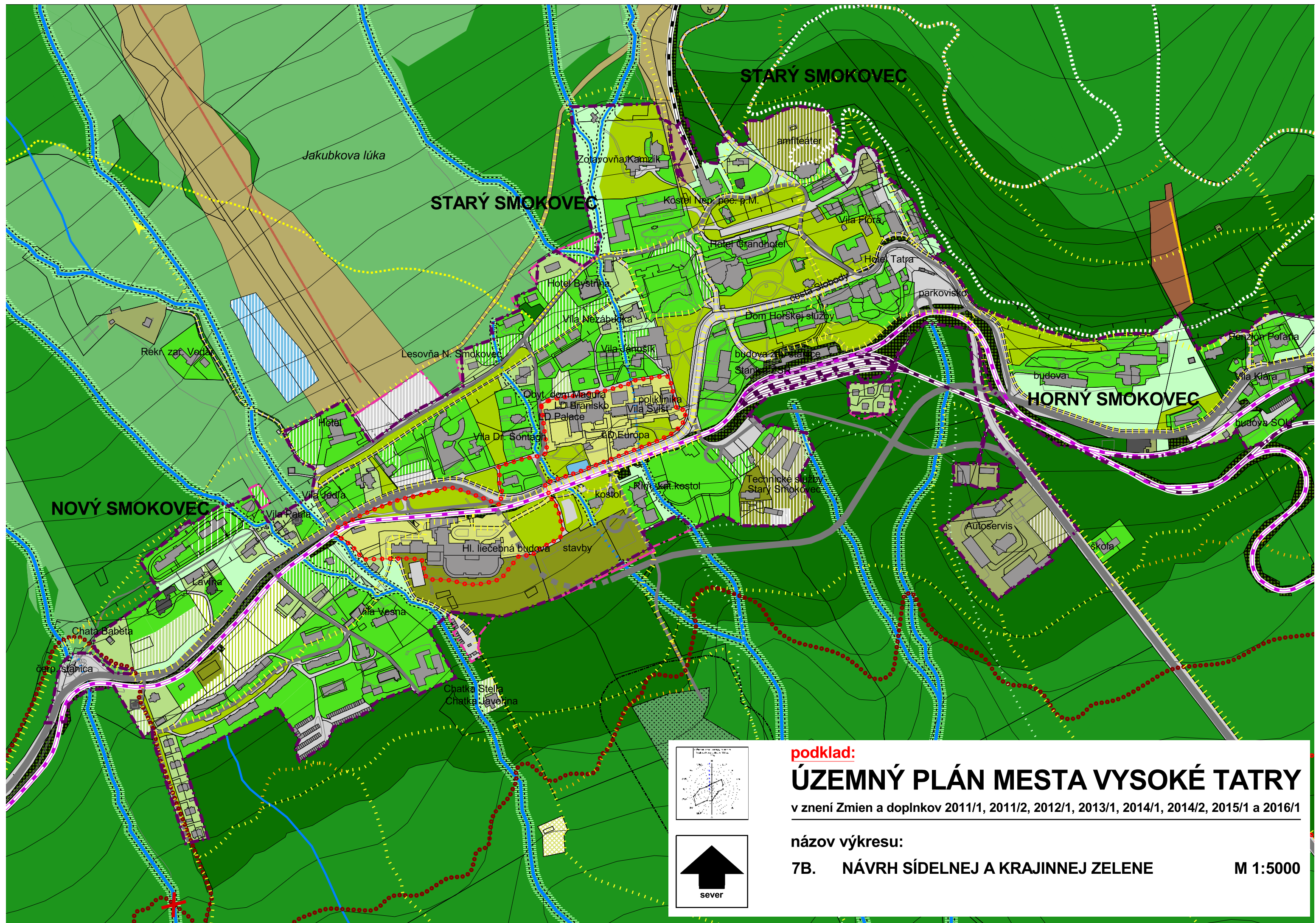
M 1:5000



Starý Smokovec



	ZMENY A DOPLNKY ÚZEMNÉHO PLÁNU MESTA VYSOKÉ TATRY	číslo výkresu
názov výkresu	NÁVRH SÍDELNEJ A KRAJINNEJ ZELENÉ	7B.
	AUREX s.r.o.-architektúra, urbanizmus, ekológia, informatika Ľubľanská 1, 831 02 Bratislava	rok vypracovania 2021
hlavný riešiteľ: AUREX, s.r.o. - Ing. arch. Michal Chudík	zodpovedný riešiteľ: AUREX, s.r.o. - Ing. arch. Lenka Stankovská	mierka 1 : 5 000



podklad:

ÚZEMNÝ PLÁN MESTA VYSOKÉ TATRY

v znení Zmien a doplnkov 2011/1, 2011/2, 2012/1, 2013/1, 2014/1, 2014/2, 2015/1 a 2016/1

názov výkresu:

7B. NÁVRH SÍDELNEJ A KRAJINNEJ ZELENÉ

M 1:5000

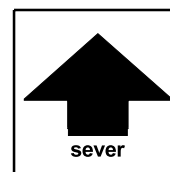
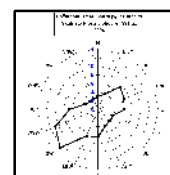



ZMENY A DOPLNKY ÚZEMNÉHO PLÁNU MESTA VYSOKÉ TATRY

č. 9/2021



Prvky a línie na zrušenie



ZMENY A DOPLNKY ÚZEMNÉHO PLÁNU MESTA VYSOKÉ TATRY		číslo výkresu
názov výkresu	NÁVRH SÍDELNEJ A KRAJINNEJ ZELENÉ	7B.
	AUREX s.r.o.-architektúra, urbanizmus, ekológia, informatika Ľubľanská 1, 831 02 Bratislava	rok vypracovania 2021
hlavný riešiteľ: AUREX, s.r.o. - Ing. arch. Michal Chudík	zodpovedný riešiteľ: AUREX, s.r.o. - Ing. arch. Lenka Stankovská	mierka 1 : 5 000



Významné pohľadové línie v Pamiatkovej zóne

☐ s výskytem biotopů evropského významu alebo chránených druhov

10

Ochranné pásmo VTL plynu

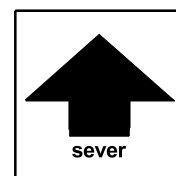


v znení Zmien a doplnkov 2011/1, 2011/2, 2012/1, 2013/1, 2014/1, 2014/2, 2015/1 a 2016/1

názov výkresu:

7B. NÁVRH SÍDELNEJ A KRAJINNEJ ZELENÉ

M 1:5000





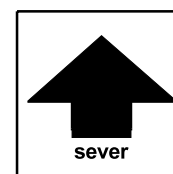
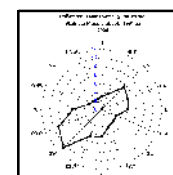
ZMENY A DOPLNKY ÚZEMNÉHO PLÁNU MESTA VYSOKÉ TATRY

č. 9/2021

lokality B55 a B56



Prvky a línie na zrušenie

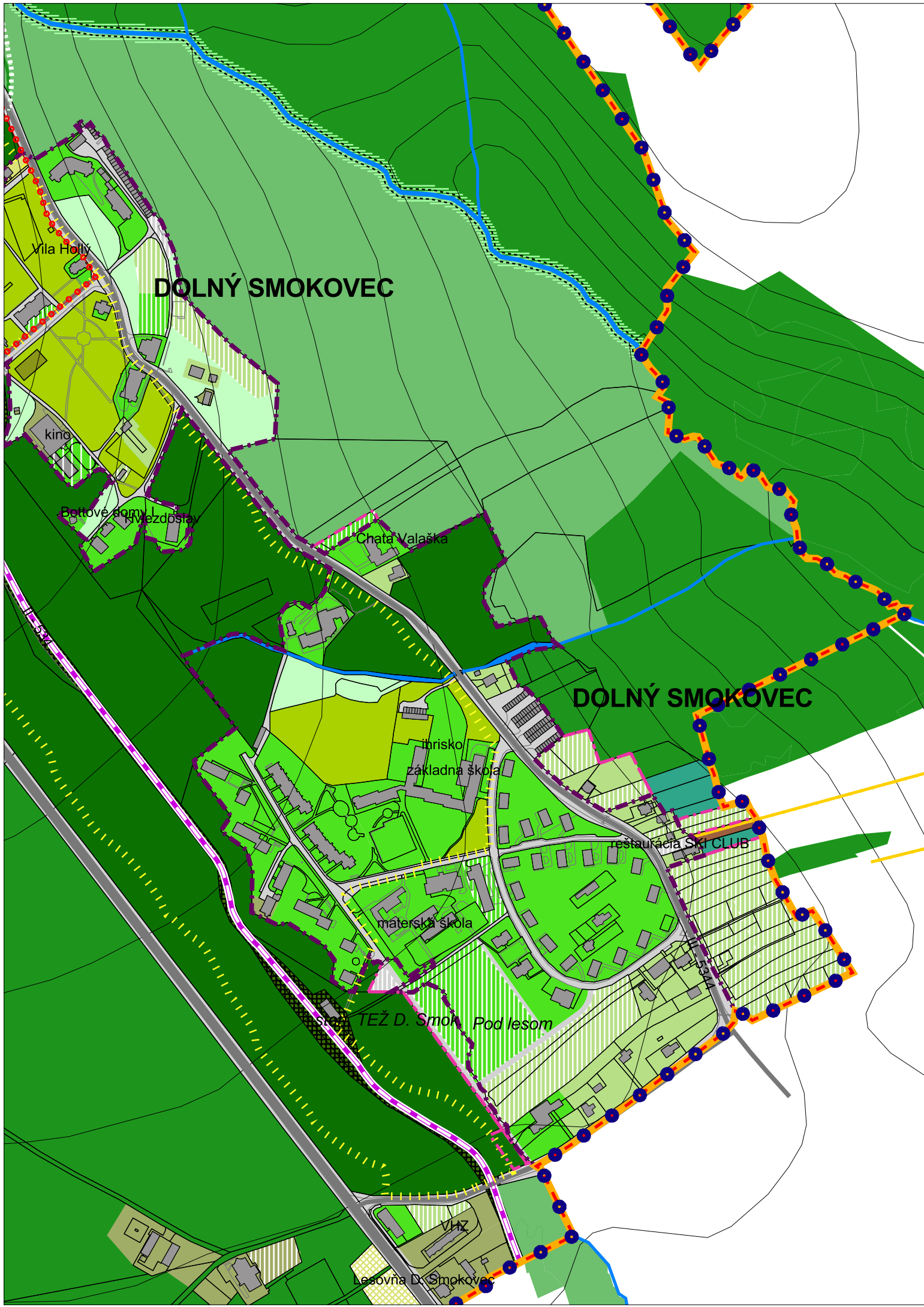


	ZMENY A DOPLNKY ÚZEMNÉHO PLÁNU MESTA VYSOKÉ TATRY	číslo výkresu
názov výkresu	NÁVRH SÍDELNEJ A KRAJINNEJ ZELENÉ	7B.
	AUREX s.r.o.-architektúra, urbanizmus, ekológia, informatika Ľubľanská 1, 831 02 Bratislava	rok vypracovania 2021
hlavný riešiteľ: AUREX, s.r.o. - Ing. arch. Michal Chudík	zodpovedný riešiteľ: AUREX, s.r.o. - Ing. arch. Lenka Stankovská	mierka 1 : 5 000

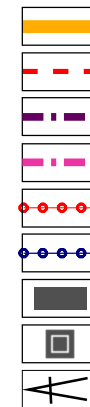


ZMENY A DOPLNKY ÚZEMNÉHO PLÁNU MESTA VYSOKÉ TATRY

č. 9/2021



Legenda



- Hranica riešeného územia
- Hranica katastrálneho územia
- Hranica zastavaného územia - stav
- Hranica zastavaného územia - návrh
- Hranica kúpeľného územia
- Hranica pamiatkovej zóny
- Objekty zapísané v ÚZPF
- Pamätihodnosti mesta Vysoké Tatry
- Významné pohľadové línie v Pamiatkovej zóne

Sídelná zeleň



- Verejná zeleň**
 - Historický park
 - Park a parkovo upravené plochy zelene
 - Okrasná zeleň pri plochách obc. vybavenosti, bytových domoch, cestovnom ruchu a polyfunkcii
 - Otvorené lúčne plochy
- Rekreačný les

Záhrady rodinných domov



- Záhrady rodinných domov

Krajinná zeleň



- Pásma nad hornou hranicou lesa

Lesy



- Les osobitného určenia - v chránených územiach a na lesných pozemkoch s výskytom biotopov európskeho významu alebo chránených druhov

stav

návrh



Trvalé trávne porasty

- Trvalé trávne porasty

Súkromná zeleň

- Záhrady

Vyhradená zeleň

- Botanická záhrada

- Cintorín

- Zeleň rekreačných a liečebných areálov

- Zeleň prevádzkových areálov

Spríevodná zeleň

- Brehové a spríevodné porasty vodných tokov

- Spríevodná zeleň dopravných koridorov

Šport

- Športovo-rekreačné plochy

- Lyžiarska zjazdová trať

- výhľad

- Bežecké trate

Vodné plochy a vodné toky

- Vodné plochy

- Vodné toky

stav

návrh



Komunikácie a spevn. plochy

- Komunikácie a spevné plochy

Doprava

- Hlavné dopravné ťahy

- Tunel

- Vedľajšie dopravné ťahy

- TEŽ - návrh

- TEŽ - stav

- Železničná trať

- Pozemná lanovka

- Cyklistické trasy

- Osobné horské dopravné zariadenie

- Lyžiarsky vlek

Pešie a cyklistické trasy

- Hlavné vnútorné pešie a cyklistické trasy

- Rekreačný chodník

- Rekreačný chodník - alternatíva

- Turistický chodník

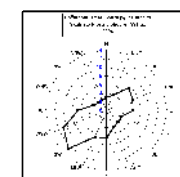
- Podtatranská magistrála - výhľad

Ochranné pásma

- Ochranné pásmo vodného toku

- Ochranné pásmo cintorína

- Ochranné pásmo VTL plynu



podklad:

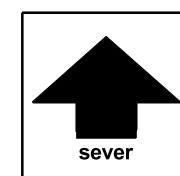
ÚZEMNÝ PLÁN MESTA VYSOKÉ TATRY

v znení Zmien a doplnkov 2011/1, 2011/2, 2012/1, 2013/1, 2014/1, 2014/2, 2015/1 a 2016/1

názov výkresu:

7B. NÁVRH SÍDELNEJ A KRAJINNEJ ZELENÉ

M 1:5000





ZMENY A DOPLNKY ÚZEMNÉHO PLÁNU MESTA VYSOKÉ TATRY

č. 9/2021

lokality B46 a B47

TATRANSKÁ POLIANKA

zrušenie značky pre NKP

B46

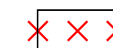
TP 14

B47

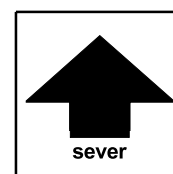
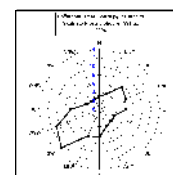
III/018150

II/537

Tatranská Polianka



Prvky a línie na zrušenie



názov výkresu	ZMENY A DOPLNKY ÚZEMNÉHO PLÁNU MESTA VYSOKÉ TATRY	číslo výkresu 8B.
	ZÁVAZNÉ REGULATÍVY	
	AUREX s.r.o.-architektúra, urbanizmus, ekológia, informatika Ľubľanská 1, 831 02 Bratislava	rok vypracovania 2021
	hlavný riešiteľ: AUREX s.r.o. - Ing. arch. Michal Chudík	zodpovedný riešiteľ: AUREX s.r.o. - Ing. arch. Lenka Stankovská
		mierka 1 : 5 000



ZMENY A DOPLNKY ÚZEMNÉHO PLÁNU MESTA VYSOKÉ TATRY

č. 9/2021

Legenda

Regulácia

R 1

Poradové číslo regulačného bloku



Vymedzenie regulačného bloku



Nezastaviteľné plochy




Regulačný blok - zjazdové trate



Regulačný blok - zjazdové trate výhľad

Limity územného rozvoja



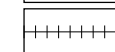
Ochranné pásmo železníc - 60 m



Ochranné pásmo 22 kV - 10 m



Ochranné pásmo VTL - 20 m



Ochranné pásmo ČOV



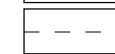
Ochranné pásmo cesty - 25 m



Ochranné pásmo vodných tokov -
10m pozdĺž oboch brehov



Ochranné pásmo cintorína



Ochranné pásmo vodného zdroja




Objekty zapísané v ÚZPF



Pamätihodnosti mesta Vysoké Tatry

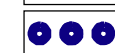
Hranice



Hranica kraja



Hranica riešeného územia



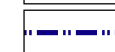
Hranica kúpeľného miesta



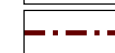
Hranica katastrálneho územia



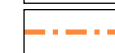
Hranica pamiatkovej zóny



Hranica kúpeľného územia



Hranica zastavaného územia



Hranica zastavaného územia - návrh



Regulované lokality



Ochranné pásmo prír. min. zdroja 1. stupňa



Ochranné pásmo prír. min. zdroja 2. stupňa



Ložisko nevyhradeného nerastu

Ostatné neregulované funkčné plochy



Rekreačný les



Les

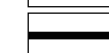


Vodné toky

Doprava



Obslužná komunikácia



Zberná komunikácia B1, B2



Obslužná komunikácia - návrh



Zberná komunikácia B1, B2 - návrh



Pozemná lanovka



Tatranská elektrická železnica



Tatranská elektrická železnica - návrh



Železnice SR




Osobné horské dopravné zariadenie



Lyžiarsky vleč



Cyklistický chodník Poprad - Starý Smokovec



Hlavné vnútorné pešie a cyklistické ťahy



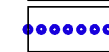
Rekreačný a náučný chodník



Rekreačný chodník - alternatíva



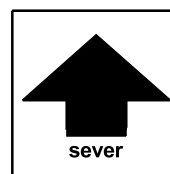
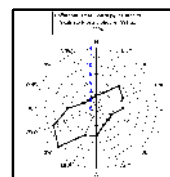
Turistický chodník



Os koridoru cyklomagistrály



Lyžiarske bežecké trate



podklad:

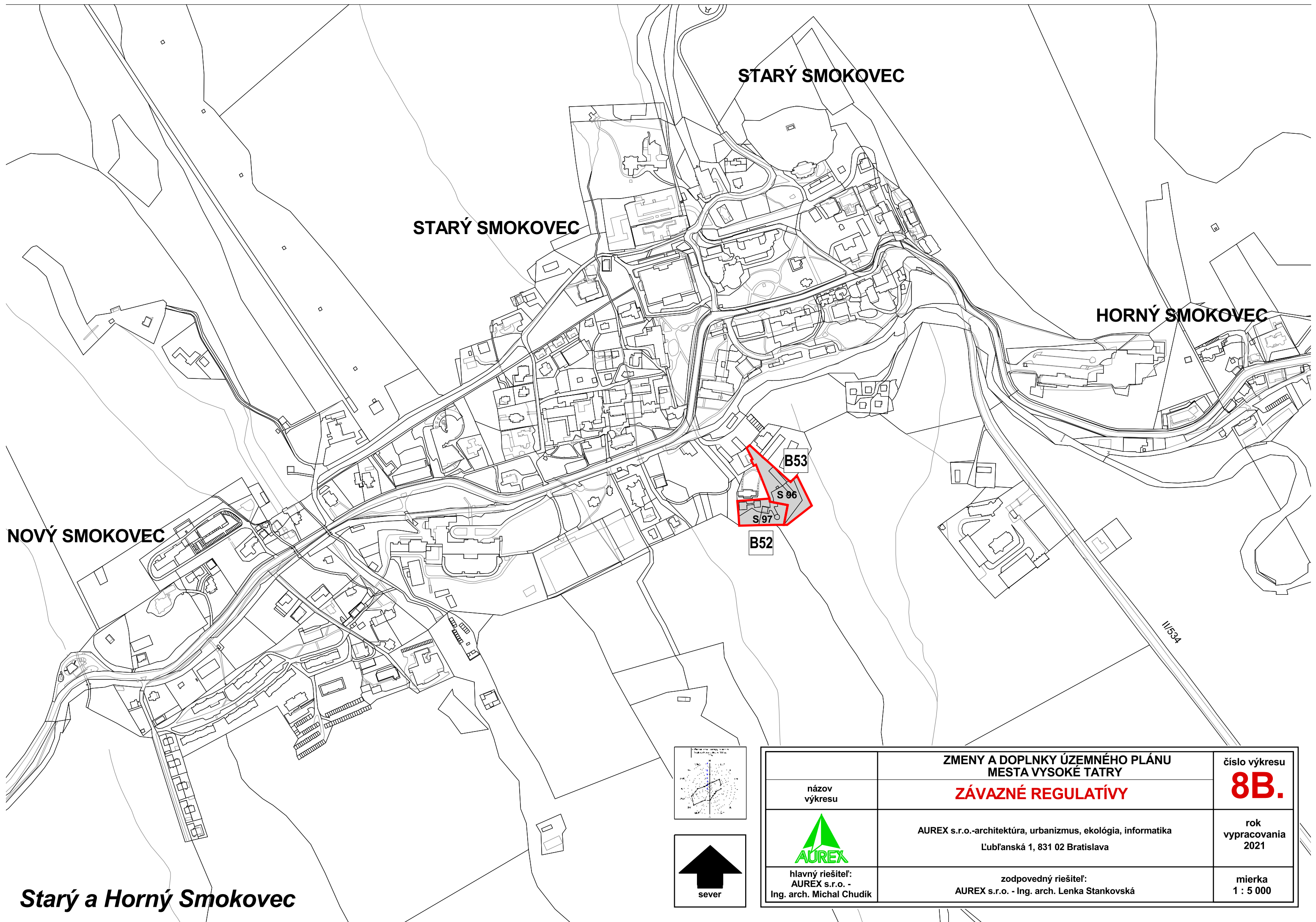
ÚZEMNÝ PLÁN MESTA VYSOKÉ TATRY

v znení Zmien a doplnkov 2011/1, 2011/2, 2012/1, 2013/1, 2014/1, 2014/2, 2015/1 a 2016/1

názov výkresu:

8B. ZÁVAZNÉ REGULATÍVY

M 1:5000



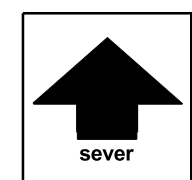
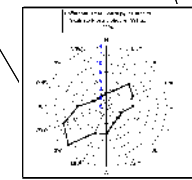
NOVÝ SMOKOVEC

STARÝ SMOKOVEC

STARÝ SMOKOVEC

HORNÝ SMOKOVEC

Starý a Horný Smokovec




	ZMENY A DOPLNKY ÚZEMNÉHO PLÁNU MESTA VYSOKÉ TATRY	číslo výkresu
názov výkresu	ZÁVAZNÉ REGULATÍVY	8B.
	AUREX s.r.o.-architektúra, urbanizmus, ekológia, informatika Ľubľanská 1, 831 02 Bratislava	rok vypracovania 2021
hlavný riešiteľ: AUREX s.r.o. - Ing. arch. Michal Chudík	zodpovedný riešiteľ: AUREX s.r.o. - Ing. arch. Lenka Stankovská	mierka 1 : 5 000

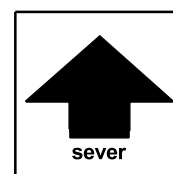
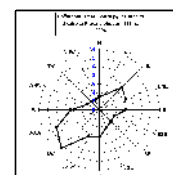


ZMENY A DOPLNKY ÚZEMNÉHO PLÁNU MESTA VYSOKÉ TATRY

č. 9/2021



Prvky a línie na zrušenie



ZMENY A DOPLNKY ÚZEMNÉHO PLÁNU MESTA VYSOKÉ TATRY		číslo výkresu
názov výkresu	ZÁVAZNÉ REGULATÍVY	8B.
	AUREX s.r.o.-architektúra, urbanizmus, ekológia, informatika Ľubľanská 1, 831 02 Bratislava	rok vypracovania 2021
hlavný riešiteľ: AUREX s.r.o. - Ing. arch. Michal Chudík	zodpovedný riešiteľ: AUREX s.r.o. - Ing. arch. Lenka Stankovská	mierka 1 : 5 000



ZMENY A DOPLNKY ÚZEMNÉHO PLÁNU MESTA

VYSOKÉ TATRY

č. 9/2021

Legenda

Regulácia

R 1

	Poradové číslo regulačného bloku
	Vymedzenie regulačného bloku
	Nezastaviteľné plochy
	Regulačný blok - zjazdové trate
	Regulačný blok - zjazdové trate výhľad

Limity územného rozvoja

	Ochranné pásmo železníc - 60 m
	Ochranné pásmo 22 kV - 10 m
	Ochranné pásmo VTL - 20 m
	Ochranné pásmo ČOV
	Ochranné pásmo cesty - 25 m
	Ochranné pásmo vodných tokov - 10m pozdĺž oboch brehov
	Ochranné pásmo cintorína
	Ochranné pásmo vodného zdroja
	Objekty zapísané v ÚZPF
	Pamätihodnosti mesta Vysoké Tatry

Hranice

	Hranica kraja
	Hranica riešeného územia
	Hranica kúpeľného miesta
	Hranica katastrálneho územia
	Hranica pamiatkovej zóny
	Hranica kúpeľného územia
	Hranica zastavaného územia
	Hranica zastavaného územia - návrh
	Regulované lokality

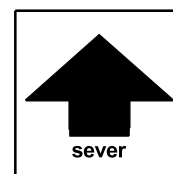
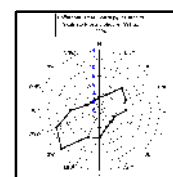
	Ochranné pásmo prír. min. zdroja 1. stupňa
	Ochranné pásmo prír. min. zdroja 2. stupňa
	Ložisko nevyhradeného nerastu

Ostatné neregulované funkčné plochy

	Rekreačný les
	Les
	Vodné toky

Doprava

	Obslužná komunikácia
	Zberná komunikácia B1, B2
	Obslužná komunikácia - návrh
	Zberná komunikácia B1, B2 - návrh
	Pozemná lanovka
	Tatranská električná železnica
	Tatranská električná železnica - návrh
	Železnice SR
	Osobné horské dopravné zariadenie
	Lyžiarsky vleč
	Cyklistický chodník Poprad - Starý Smokovec
	Hlavné vnútorné pešie a cyklistické ťahy
	Rekreačný a náučný chodník
	Rekreačný chodník - alternatíva
	Turistický chodník
	Os koridoru cyklomagistrály
	Lyžiarske bežecké trate



podklad:

ÚZEMNÝ PLÁN MESTA VYSOKÉ TATRY

v znení Zmien a doplnkov 2011/1, 2011/2, 2012/1, 2013/1, 2014/1, 2014/2, 2015/1 a 2016/1

názov výkresu:

8B. ZÁVAZNÉ REGULATÍVY

M 1:5000



ZMENY A DOPLNKY ÚZEMNÉHO PLÁNU MESTA VYSOKÉ TATRY

č. 9/2021

lokality B55 a B56

DOLNÝ SMOKOVEC

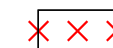
DOLNÝ SMOKOVEC

S 187

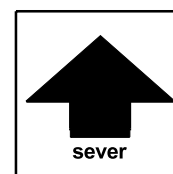
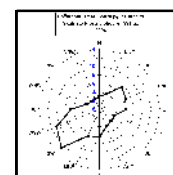
B55

S 202

B56



Prvky a línie na zrušenie



Dolný Smokovec

	ZMENY A DOPLNKY ÚZEMNÉHO PLÁNU MESTA VYSOKÉ TATRY	číslo výkresu
názov výkresu	ZÁVAZNÉ REGULATÍVY	8B.
	AUREX s.r.o.-architektúra, urbanizmus, ekológia, informatika Ľubľanská 1, 831 02 Bratislava	rok vypracovania 2021
hlavný riešiteľ: AUREX s.r.o. - Ing. arch. Michal Chudík	zodpovedný riešiteľ: AUREX s.r.o. - Ing. arch. Lenka Stankovská	mierka 1 : 5 000



ZMENY A DOPLNKY ÚZEMNÉHO PLÁNU MESTA VYSOKÉ TATRY

č. 9/2021

Legenda

Regulácia

R 1

Poradové číslo regulačného bloku



Vymedzenie regulačného bloku



Nezastaviteľné plochy



Regulačný blok - zjazdové trate



Regulačný blok - zjazdové trate výhľad

Limity územného rozvoja




Ochranné pásmo železníc - 60 m



Ochranné pásmo 22 kV - 10 m



Ochranné pásmo VTL - 20 m



Ochranné pásmo ČOV



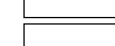
Ochranné pásmo cesty - 25 m



Ochranné pásmo vodných tokov - 10m pozdĺž oboch brehov



Ochranné pásmo cintorína



Ochranné pásmo vodného zdroja




Objekty zapísané v ÚZPF



Pamätihodnosti mesta Vysoké Tatry

Hranice



Hranica kraja



Hranica riešeného územia



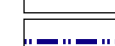
Hranica kúpeľného miesta



Hranica katastrálneho územia



Hranica pamiatkovej zóny




Hranica kúpeľného územia



Hranica zastavaného územia



Hranica zastavaného územia - návrh



Regulované lokality



Ochranné pásmo prír. min. zdroja 1. stupňa



Ochranné pásmo prír. min. zdroja 2. stupňa



Ložisko nevyhradeného nerastu

Ostatné neregulované funkčné plochy



Rekreačný les




Les



Vodné toky

Doprava



Obslužná komunikácia



Zberná komunikácia B1, B2



Obslužná komunikácia - návrh



Zberná komunikácia B1, B2 - návrh




Pozemná lanovka




Tatranská elektrická železnica



Tatranská elektrická železnica - návrh




Železnice SR



Osobné horské dopravné zariadenie



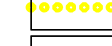
Lyžiarsky vleč



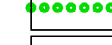
Cyklistický chodník Poprad - Starý Smokovec



Hlavné vnútorné pešie a cyklistické ťahy



Rekreačný a náučný chodník



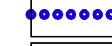
Rekreačný chodník - alternatíva



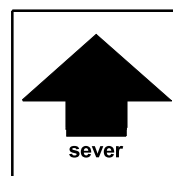
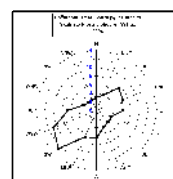
Turistický chodník



Os koridoru cyklomagistrály



Lyžiarske bežecké trate



podklad:

ÚZEMNÝ PLÁN MESTA VYSOKÉ TATRY

v znení Zmien a doplnkov 2011/1, 2011/2, 2012/1, 2013/1, 2014/1, 2014/2, 2015/1 a 2016/1

názov výkresu:

8B. ZÁVAZNÉ REGULATÍVY

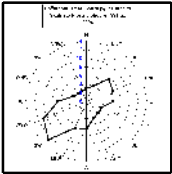
M 1:5000




ZMENY A DOPLNKY ÚZEMNÉHO PLÁNU MESTA VYSOKÉ TATRY

č. 9/2021

lokalita B47




	ZMENY A DOPLNKY ÚZEMNÉHO PLÁNU MESTA VYSOKÉ TATRY	číslo výkresu
názov výkresu	VYHODNOTENIE DÔSLEDKOV STAVEBNÝCH ZÁMEROV A INÝCH NÁVRHOV NA LP	10B.
	AUREX s.r.o.-architektúra, urbanizmus, ekológia, informatika Ľubľanská 1, 831 02 Bratislava	rok vypracovania 2021
hlavný riešiteľ: AUREX, s.r.o. - Ing. arch. Michal Chudík	zodpovedný riešiteľ AUREX, s.r.o. - Ing. arch. Lenka Stankovská	mierka 1 : 10 000




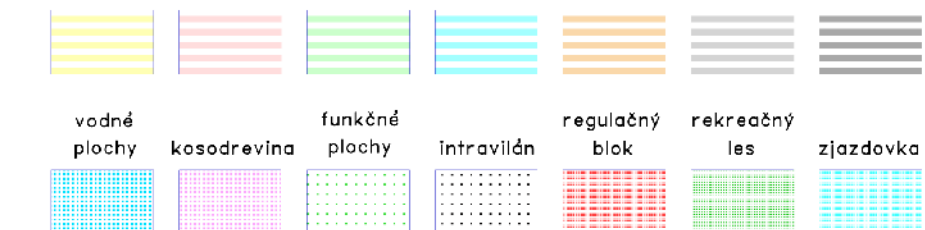
ZMENY A DOPLNKY ÚZEMNÉHO PLÁNU MESTA VYSOKÉ TATRY

č. 9/2021

Legenda



viacetážové porasty



podklad:

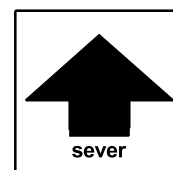
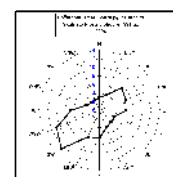
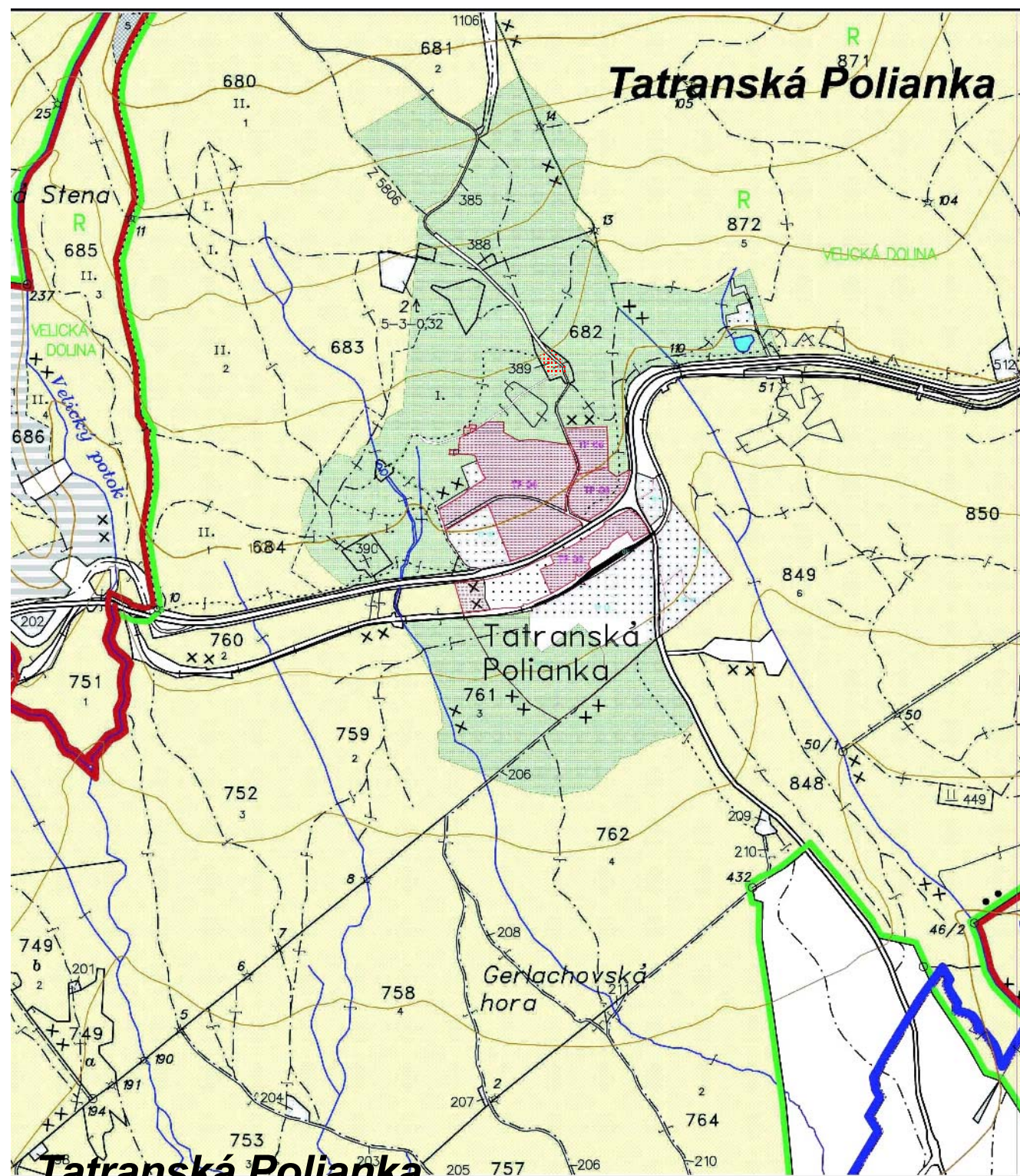
ÚZEMNÝ PLÁN MESTA VYSOKÉ TATRY

v znení ZaD 2011/1, 2011/2, 2012/1, 2013/1, 2014/1, 2014/2, 2015/1 a 2016/1

názov výkresu:

10B. VYHODNOTENIE DOSLEDKOV STAVEBNÝCH
ZÁMEROV A INÝCH NÁVRHOV NA LP

M 1:10 000





ZMENY A DOPLNKY ÚZEMNÉHO PLÁNU MESTA VYSOKÉ TATRY

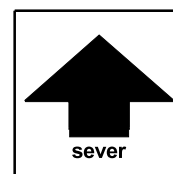
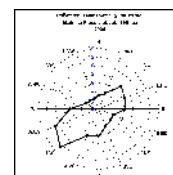
č. 9/2021


lokalita B47

TATRANSKÁ POLIANKA

B47

Tatranská Polianka



	ZMENY A DOPLNKY ÚZEMNÉHO PLÁNU MESTA VYSOKÉ TATRY	číslo výkresu
názov výkresu	SCHÉMA VEREJNOPROSPEŠNÝCH STAVIEB	11B.
	AUREX s.r.o.-architektúra, urbanizmus, ekológia, informatika Ľubľanská 1, 831 02 Bratislava	rok vypracovania 2021
hlavný riešiteľ: AUREX, s.r.o. - Ing. arch. Michal Chudík	zodpovedný riešiteľ: AUREX, s.r.o. - Ing. arch. Lenka Stankovská	mierka 1 : 5 000

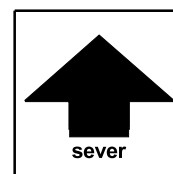
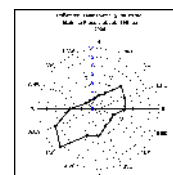


ZMENY A DOPLNKY ÚZEMNÉHO PLÁNU MESTA VYSOKÉ TATRY

č. 9/2021

Legenda

	Cesta II. triedy
	Cesta II. triedy - tunel
	Miestne komunikácie
	Zdvojkolajnenie TEŽ
	Cyklomagistrála
	Hlavné pešie a cyklistické chodníky
	Parkovisko
	Vodojem
	Vodný zdroj
	Úpravňa vody
	Čerpacia stanica vody
	Vodovodné potrubie
	Kanalizačné potrubie
	Čistiareň odpadových vôd
	22 kV kábelové elektrické vedenie
	10 kV kábelové elektrické vedenie
	Transformovňa 22/10/0,4 kV
	Transformovňa 10/0,4 kV
	Stredotlaký plynovod
	Požiarňa zbrojnica
	Heliport
	Parkovací dom
	Studňa a čerpacia stanica vody
	Čistiareň odpadových vôd
	Vsakovacia nádrž
	22 kV vzdušné elektrické vedenie



podklad:

ÚZEMNÝ PLÁN MESTA VYSOKÉ TATRY

v znení ZaD 2011/1, 2011/2, 2012/1, 2013/1, 2014/1, 2014/2, 2015/1 a 2016/1

názov výkresu:

11B. SCHÉMA VEREJNOPROSPEŠNÝCH STAVIEB

M 1:5000

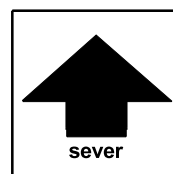
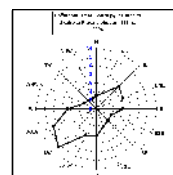
ATRANSKÁ POLIANKA




ZMENY A DOPLNKY ÚZEMNÉHO PLÁNU MESTA VYSOKÉ TATRY

č. 9/2021

lokalita B55



	ZMENY A DOPLNKY ÚZEMNÉHO PLÁNU MESTA VYSOKÉ TATRY	číslo výkresu
názov výkresu	VYHODNOTENIE DÔSLEDKOV STAVEBNÝCH ZÁMEROV A INÝCH NÁVRHOV NA PP	12B.
	AUREX s.r.o.-architektúra, urbanizmus, ekológia, informatika Ľubľanská 1, 831 02 Bratislava	rok vypracovania 2021
hlavný riešiteľ: AUREX, s.r.o. - Ing. arch. Michal Chudík	zodpovedný riešiteľ AUREX, s.r.o. - Ing. arch. Lenka Stankovská	mierka 1 : 5 000



ZMENY A DOPLNKY ÚZEMNÉHO PLÁNU MESTA VYSOKÉ TATRY

č. 9/2021

Legenda

- — — — — hranica zastavaného územia k 1.1.1990
— hranica lokality záberov

Druh pôdy

- orná pôda
chmeľnica
vinica
záhrada
ovocný sad
trvalý trávny porast
lesná pôda
vodná plocha
zastavaná plocha
ostatná plocha

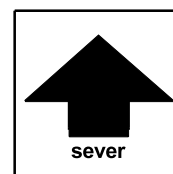
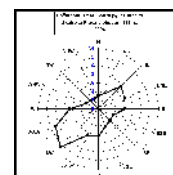
DOLNÝ SMOKOVEC

DOLNÝ SMOKOVEC

stan. TEŽ D. Smok.

Pod lesom

Dolný Smokovec



podklad:

ÚZEMNÝ PLÁN MESTA VYSOKÉ TATRY

v znení ZaD 2011/1, 2011/2, 2012/1, 2013/1, 2014/1, 2014/2, 2015/1 a 2016/1

názov výkresu:

**12B. VYHODNOTENIE DOSLEDKOV STAVEBNÝCH
ZÁMEROV A INÝCH NÁVRHOV NA PP**

M 1:5 000