



s.r.o.

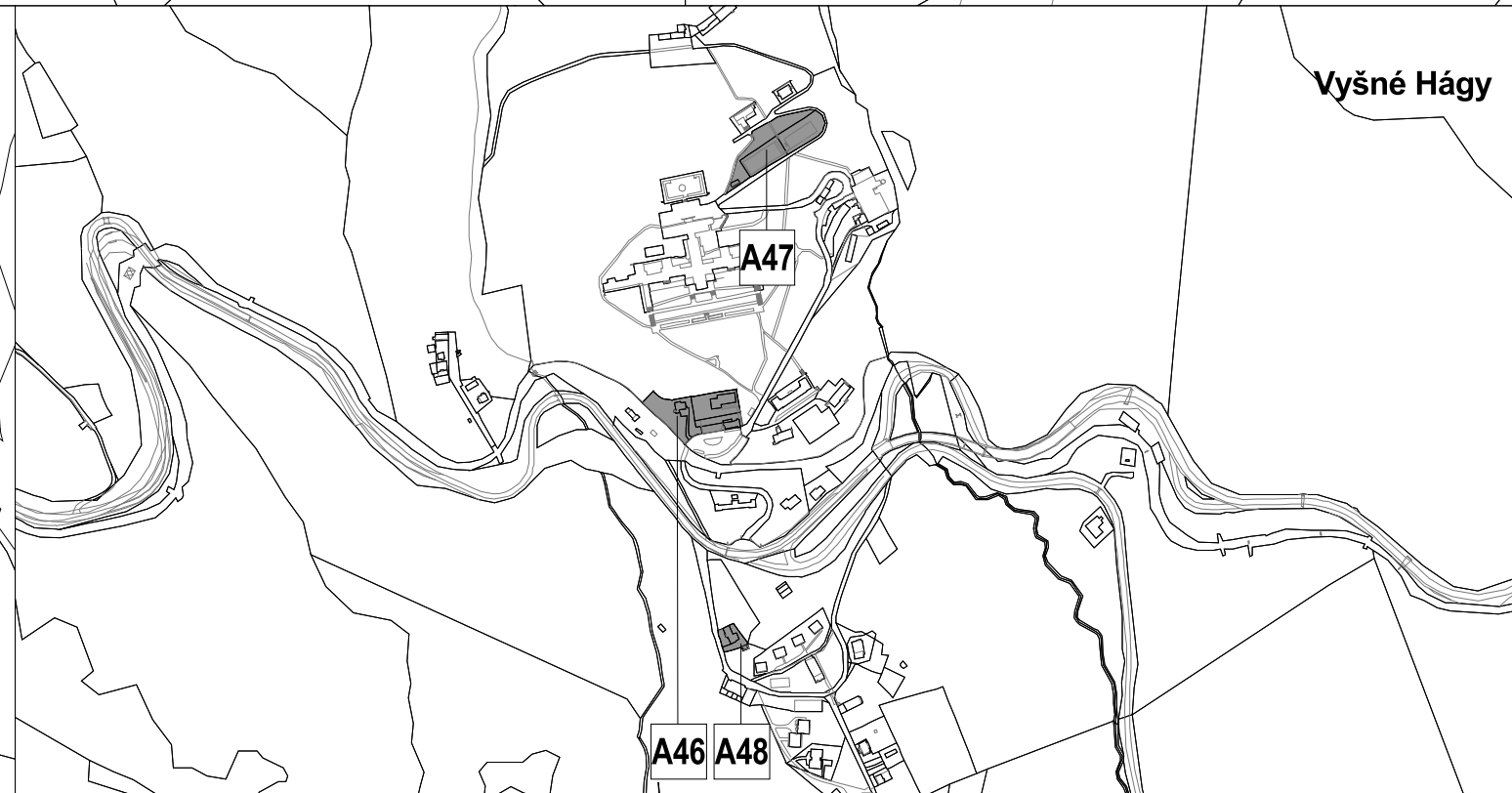
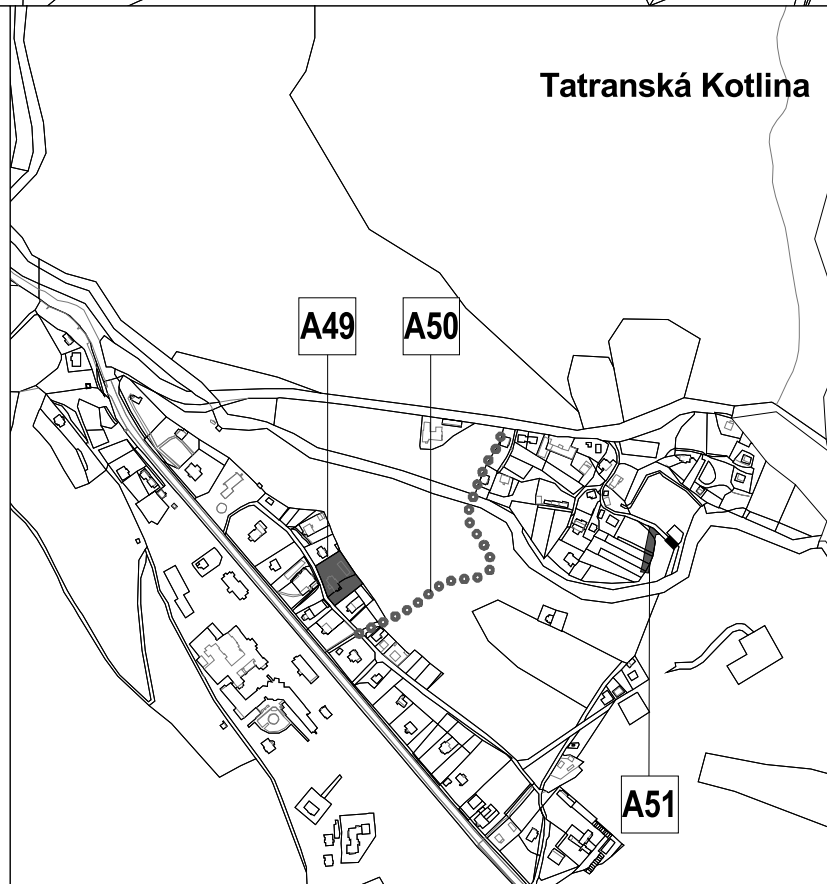
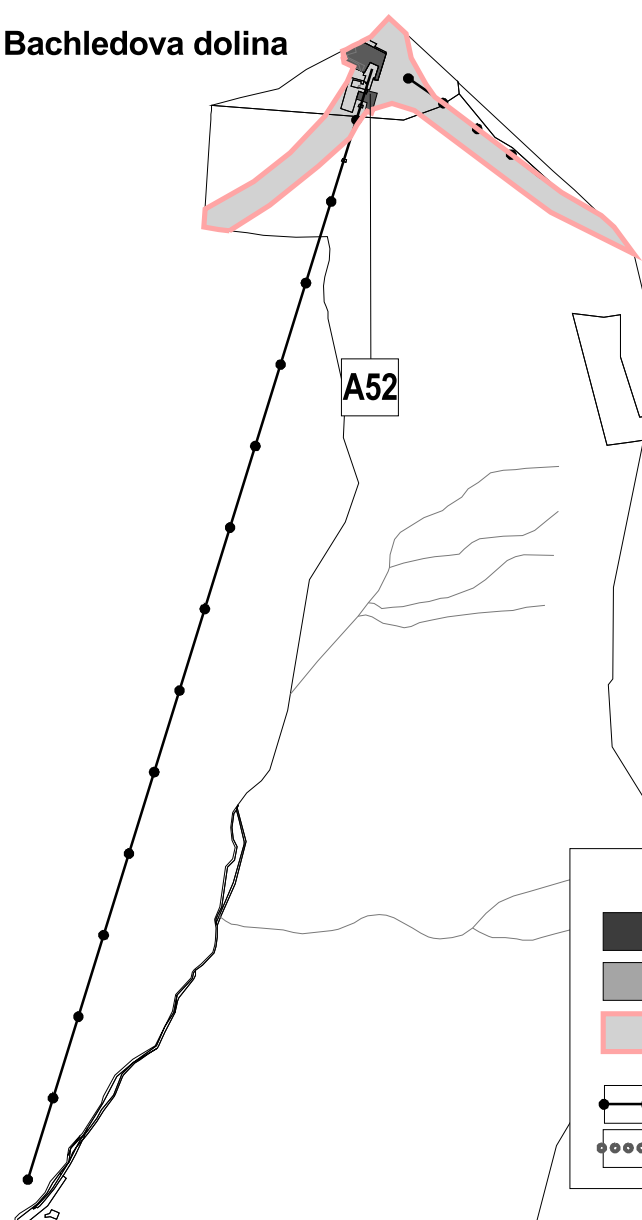
Architektúra, urbanizmus, ekológia, informatika, Ľubľanská 1, 831 02 Bratislava

ZMENY A DOPLNKY ÚZEMNÉHO PLÁNU MESTA VYSOKÉ TATRY Č. 9/2021



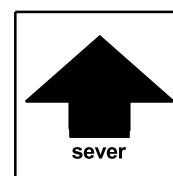
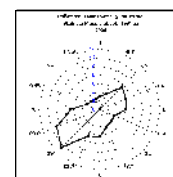
GRAFICKÁ ČASŤ – ČASŤ A

Marec 2021



Legenda:

- zmeny prejavujúce sa v grafickej a textovej časti
- zmeny prejavujúce sa v textovej časti
- regulačné bloky platného ÚPN v znení ZaD, ktoré menia v ZaD 9/2021 svoje vymedzenie
- lyžiarsky vleč
- náučný chodník



**ZMENY A DOPLNKY č. 9/2021
ÚZEMNÉHO PLÁNU MESTA VYSOKÉ TATRY**

SCHÉMA ZMIEN A DOPLNKOV



hlavný riešiteľ:
Ing. arch. Michal Chudík

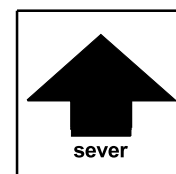
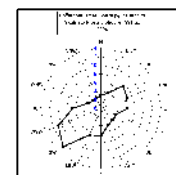
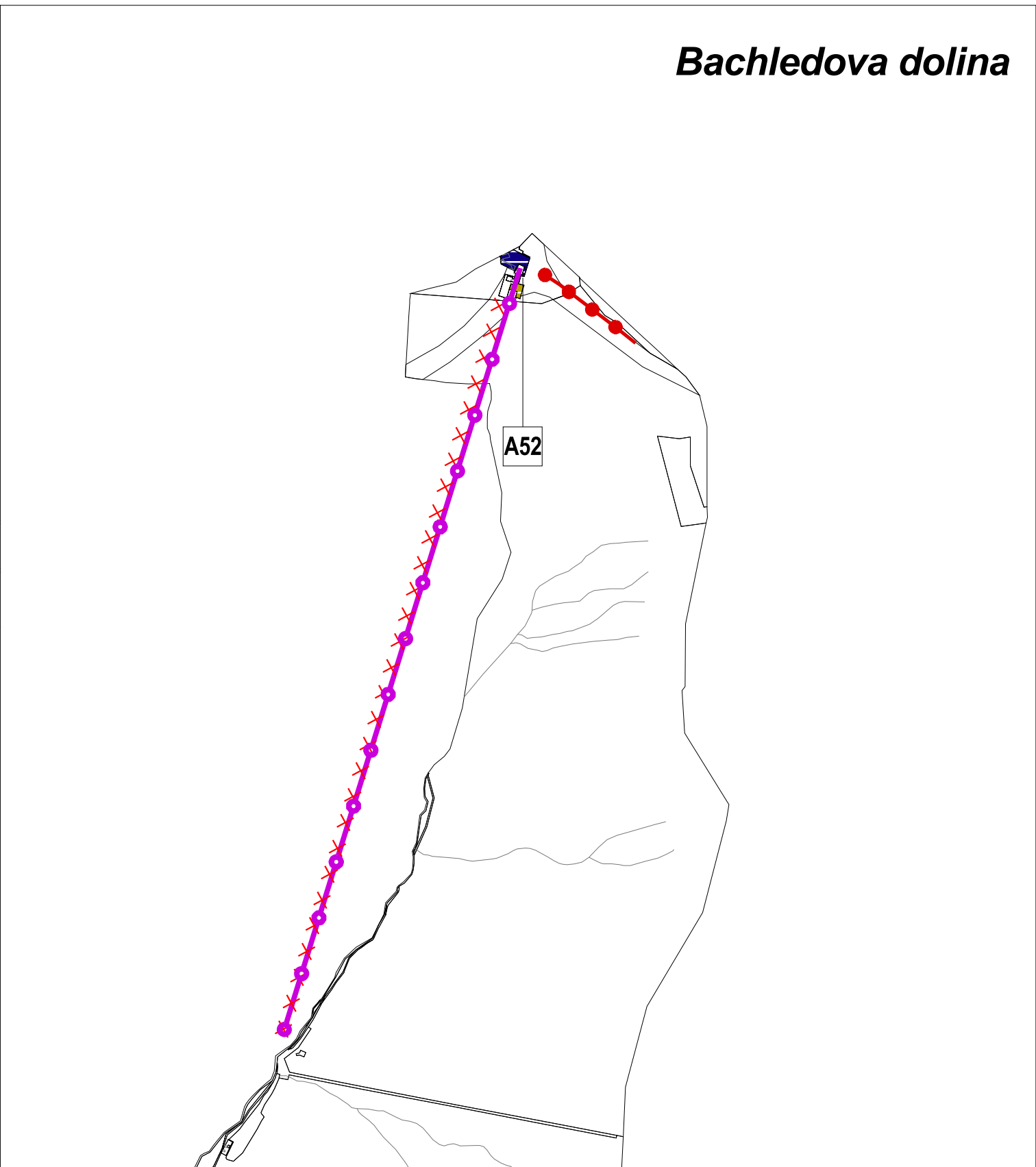
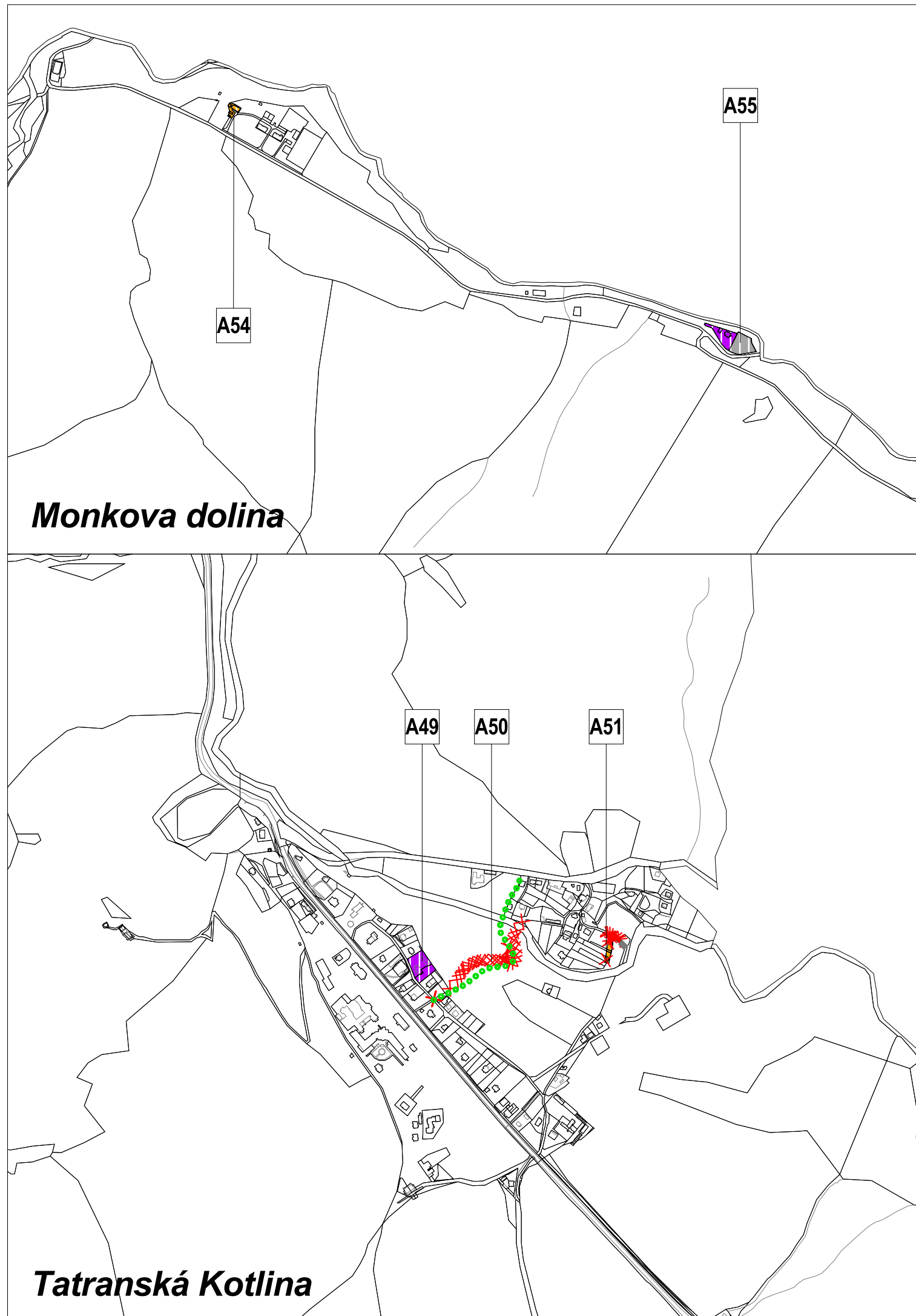
AUREX s.r.o.-architektúra, urbanizmus, ekológia, informatika
Ľubľanská 1, 831 02 Bratislava

zodpovední riešitelia:
AUREX s.r.o. - Ing. arch. Lenka Stankovská

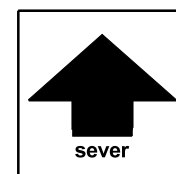
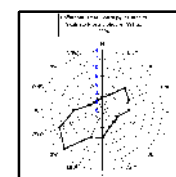
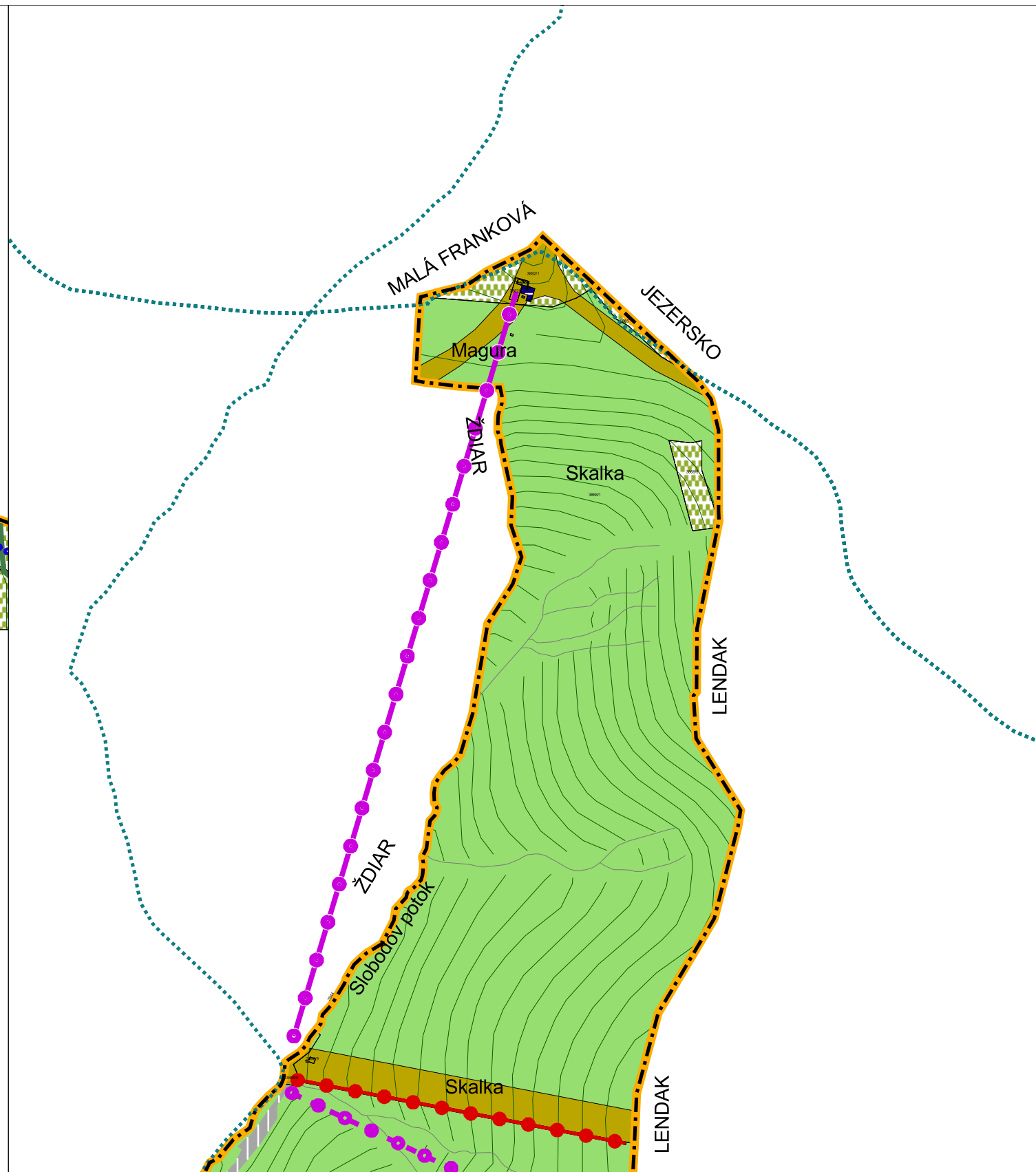
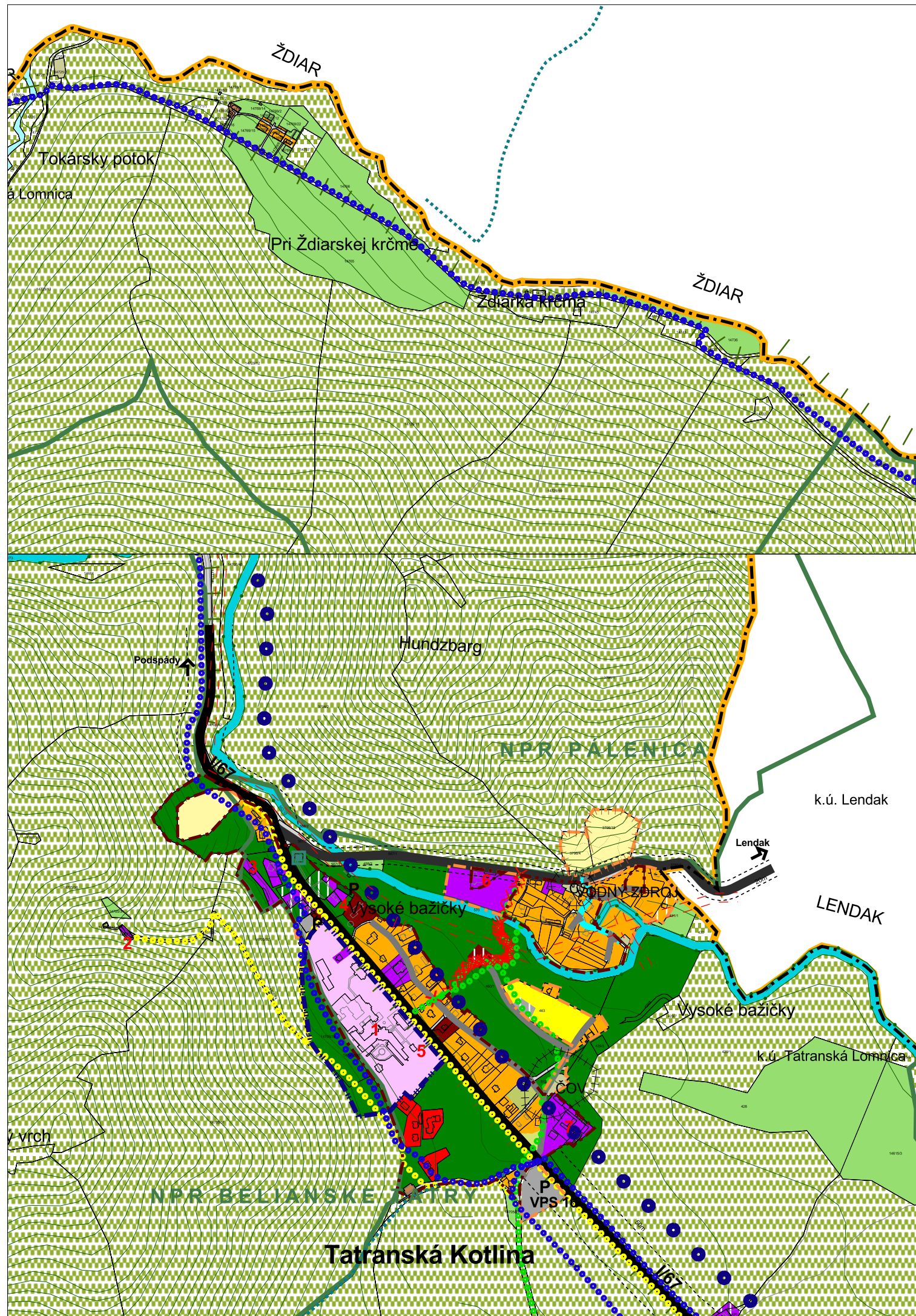
A

rok
vypracovania
2021

mierka
1 : 10 000



	ZMENY A DOPLNKY ÚZEMNÉHO PLÁNU MESTA VYSOKÉ TATRY	číslo výkresu
názov výkresu	KOMPLEXNÝ URBANISTICKÝ NÁVRH	MVT2
	AUREX s.r.o.-architektúra, urbanizmus, ekológia, informatika Dúbravská cesta 9, 841 04 Bratislava	rok vypracovania 2021
hlavný riešiteľ: AUREX, s.r.o. - Ing. arch. Michal Chudík	zodpovedný riešiteľ: AUREX, s.r.o. - Ing. arch. Lenka Stankovská	mierka 1 : 10 000



podklad:

ÚZEMNÝ PLÁN MESTA VYSOKÉ TATRY

v znení ZaD 2011/1, 2011/2, 2012/1, 2013/1, 2014/1, 2014/2, 2015/1 a 2016/1

názov výkresu:

MVT2 KOMPLEXNÝ URBANISTICKÝ NÁVRH

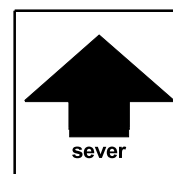
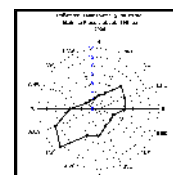
M 1:10 000




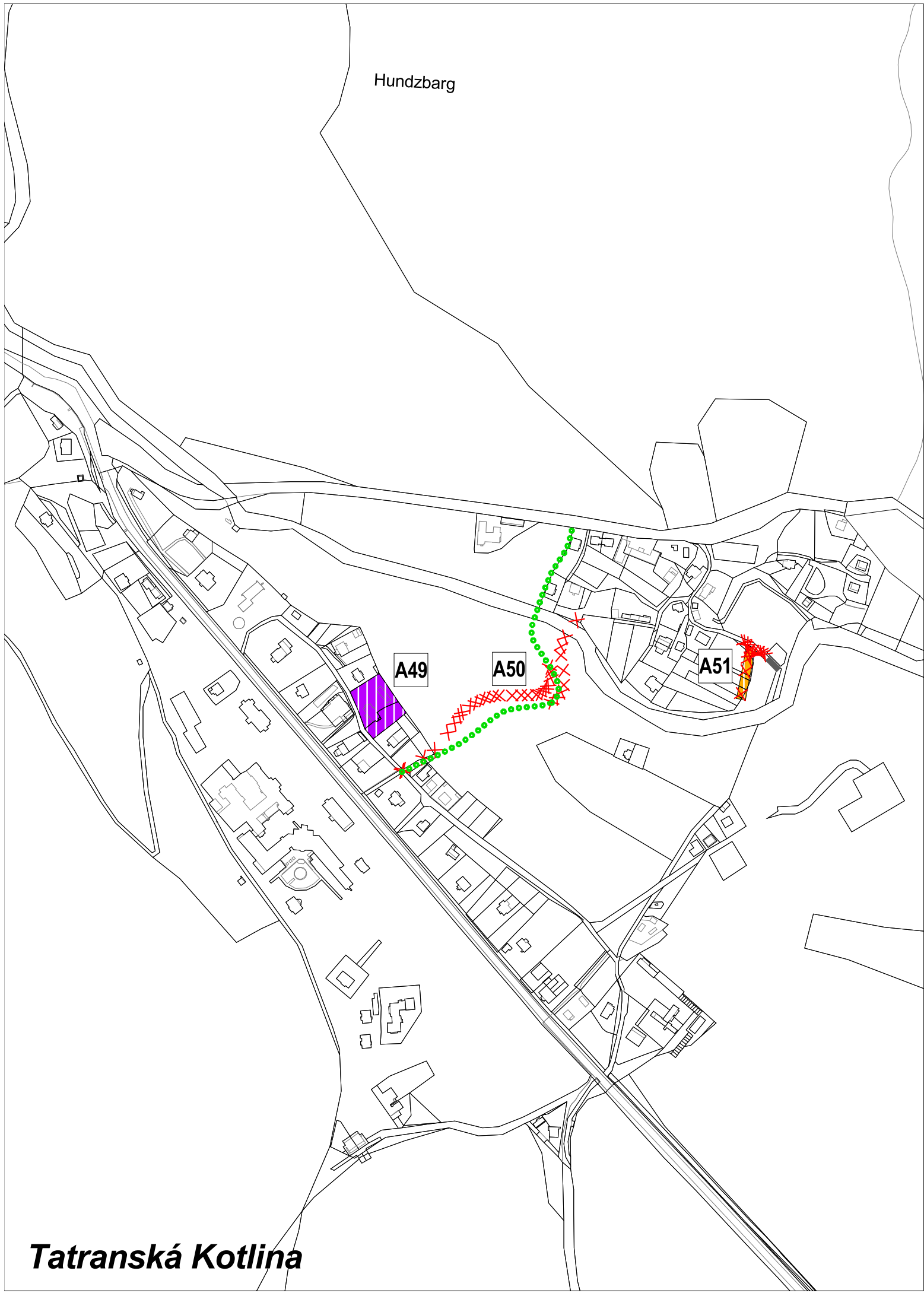
ZMENY A DOPLNKY ÚZEMNÉHO PLÁNU MESTA VYSOKÉ TATRY

č. 9/2021

  Prvky a línie na zrušenie



ZMENY A DOPLNKY ÚZEMNÉHO PLÁNU MESTA VYSOKÉ TATRY		
názov výkresu	KOMPLEXNÝ URBANISTICKÝ NÁVRH	číslo výkresu MVT2
	AUREX s.r.o.-architektúra, urbanizmus, ekológia, informatika Dúbravská cesta 9, 841 04 Bratislava	rok vypracovania 2021
hlavný riešiteľ: AUREX, s.r.o. - Ing. arch. Michal Chudík	zodpovedný riešiteľ: AUREX, s.r.o. - Ing. arch. Lenka Stankovská	mierka 1 : 10 000

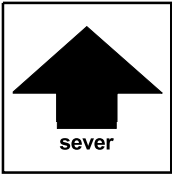
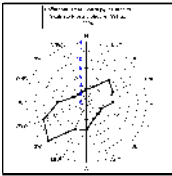


ZMENY A DOPLNKY ÚZEMNÉHO PLÁNU MESTA VYSOKÉ TATRY

č. 9/2021

lokality A49, A50 a A51

 Prvky a línie na zrušenie

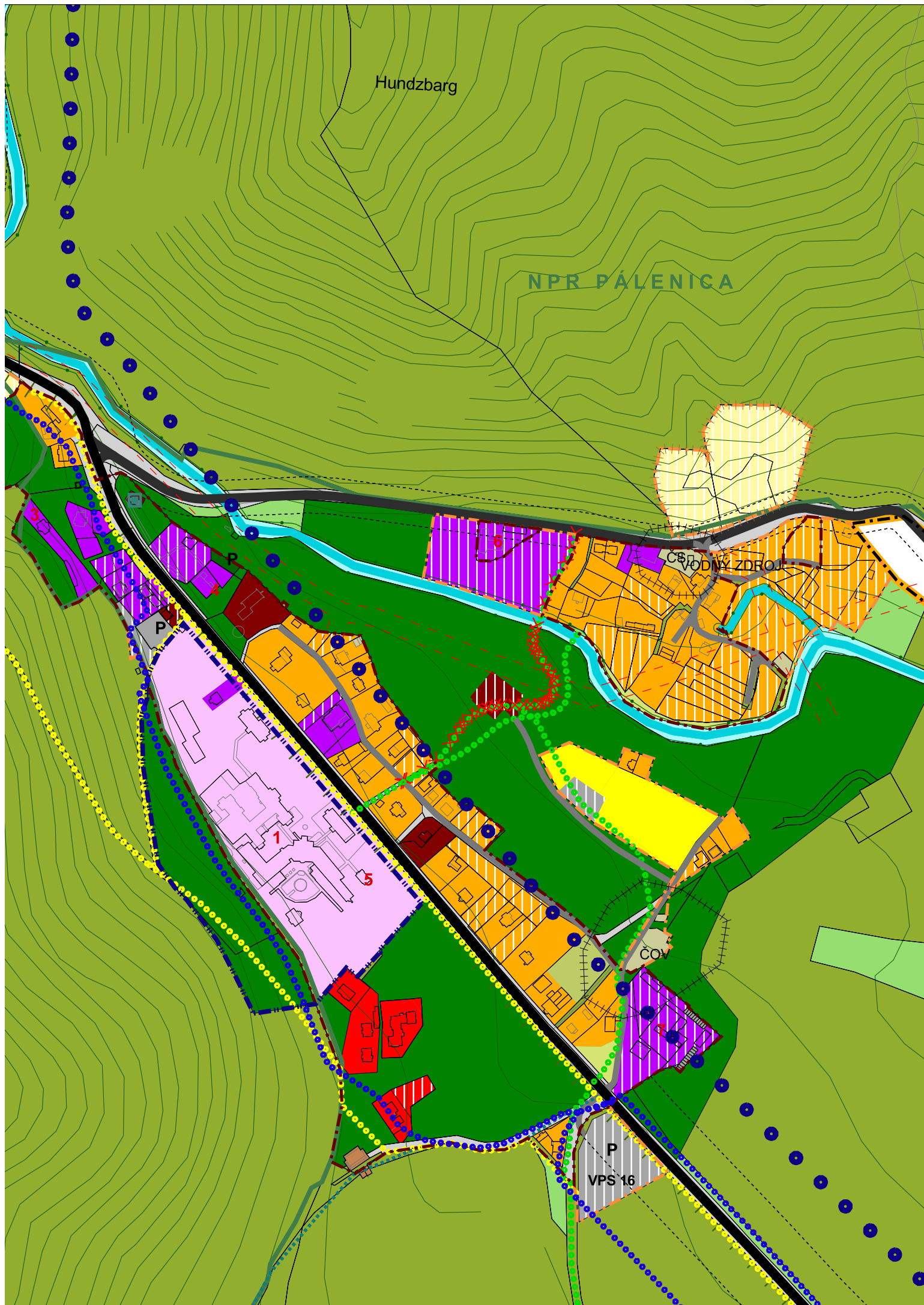


	ZMENY A DOPLNKY ÚZEMNÉHO PLÁNU MESTA VYSOKÉ TATRY	číslo výkresu
názov výkresu	KOMPLEXNÝ URBANISTICKÝ NÁVRH	4A.
	AUREX s.r.o.-architektúra, urbanizmus, ekológia, informatika Ľubľanská 1, 831 02 Bratislava	rok vypracovania 2021
hlavný riešiteľ: AUREX s.r.o. - Ing. arch. Michal Chudík	zodpovedný riešiteľ: AUREX s.r.o. - Ing. arch. Lenka Stankovská	mierka 1 : 5 000



ZMENY A DOPLNKY ÚZEMNÉHO PLÁNU MESTA VYSOKÉ TATRY

č. 9/2021



Legenda

Hranice

stav	návrh	
		Hranica kraja
		Hranica kúpeľného miesta
		Hranica katastrálneho územia
		Hranica zastavaného územia
		Hranica kúpeľného územia
		Hranica TANAP-u
		Hranica prírodných rezervácií a národných prírodných rezervácií
		Ochranné pásmo prírodného minerálneho zdroja 1. stupňa
		Ochranné pásmo prírodného minerálneho zdroja 2. stupňa
		Ložisko nevyhradeného nerastu
		Pamiatková zóna

Funkčné plochy

		Cestovný ruch (CR)
		Polyfunkčné plochy (OV a CR)
		Polyfunkčné plochy (OV a Bb)
		Polyfunkčné plochy (Br a SR)
		Polyfunkčné plochy (CR a KCR)
		Občianske vybavenie (OV)
		Kúpeľná liečba
		Športovo-rekreačné aktivity (SR)
		Športové vybavenie (S)
		Bytové domy (Bb)
		Rodinné domy (Br)
		Kempingy (KCR)
		Agroturistický areál (AA)
		Golfové cvičisko (AG)

stav	návrh	
		Areály technickej vybavenosti
		Areály hospodárskych dvorov
		Areály zariadení les. hospodárstva
		Garáže a verejné parkoviská
		Osobné horské dopravné zariadenia
		Botanická záhrada
		Cintoriny
		Lesy
		Rekreačné lesy
		Trvalé trávne porasty
		Otvorené lúčne plochy
		Parkovo upravená zeleň
		Historický park
		Záhrady
		Vodné toky a plochy
		Objekty zapísané v ÚZPF
		Pamätihodnosti mesta Vysoké Tatry

Doprava

		Zberné komunikácie
		Obslužné komunikácie
		Pešie a cyklistické cesty - hl., rekr.-náučné, rekr.-alt., turistické
		Plochy železníc
		Železničné trate
		Zdvojkolaženie železničnej trate

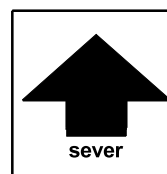
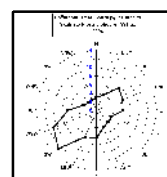
stav	návrh	
		Autobusová stanica
		Železničná stanica
		Sústredené verejné parkoviská
		Sústredené verejné park. podzemné
		Parkovací dom
		Sústredené garážové dvory
		Čerpacia stanica pohonných hmôt

Šport

		Kabinková lanová dráha
		Sedačková lanová dráha
		Sedačková lanová dráha - výhľad
		Lyžiarsky vlek
		Lyžiarska zjazdová trať
		Koridor - lyž. zjazdové trate
		Koridor - lyž. zjazdové trate, územná rezerva
		Lyžiarska bežecká trať
		Koridor pre cyklomagistralu
		Cyklistický chodník
		Poprad - Starý Smokovec

Ochranné pásma

		Cestné, železničné
		VTL plyn, 22kV vedenie
		Ochranné pásmo ČOV, cintorína
		Ochranné pásmo vodných tokov - 10 m pozdĺž oboch brehov
		Ochranné pásmo vodného zdroja



podklad:

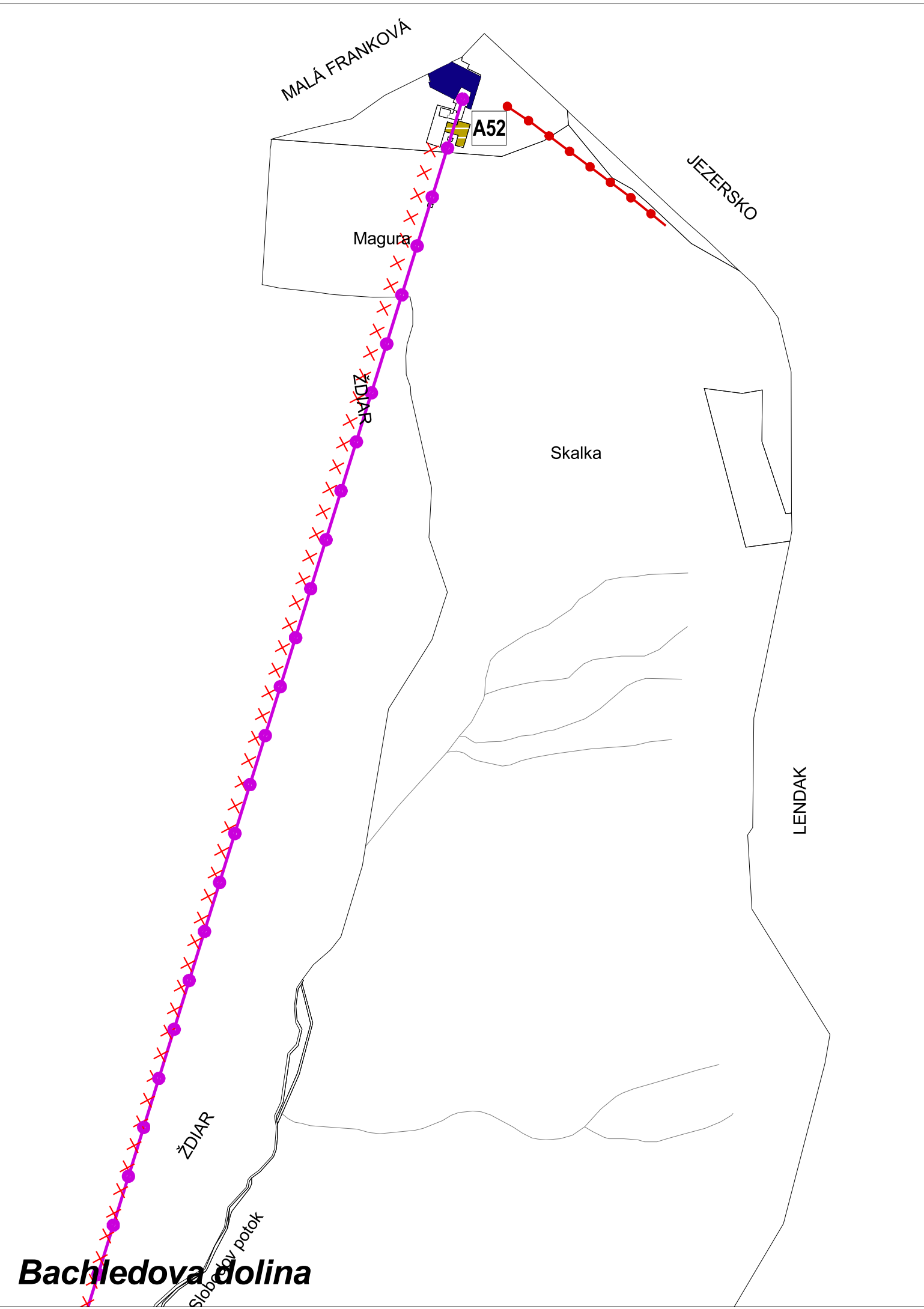
ÚZEMNÝ PLÁN MESTA VYSOKÉ TATRY

v znení Zmien a doplnkov 2011/1, 2011/2, 2012/1, 2013/1, 2014/1, 2014/2, 2015/1 a 2016/1

názov výkresu:

4A. KOMPLEXNÝ URBANISTICKÝ NÁVRH

M 1:5000

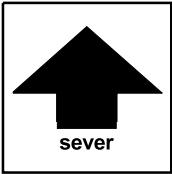
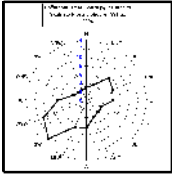


ZMENY A DOPLNKY ÚZEMNÉHO PLÁNU MESTA VYSOKÉ TATRY

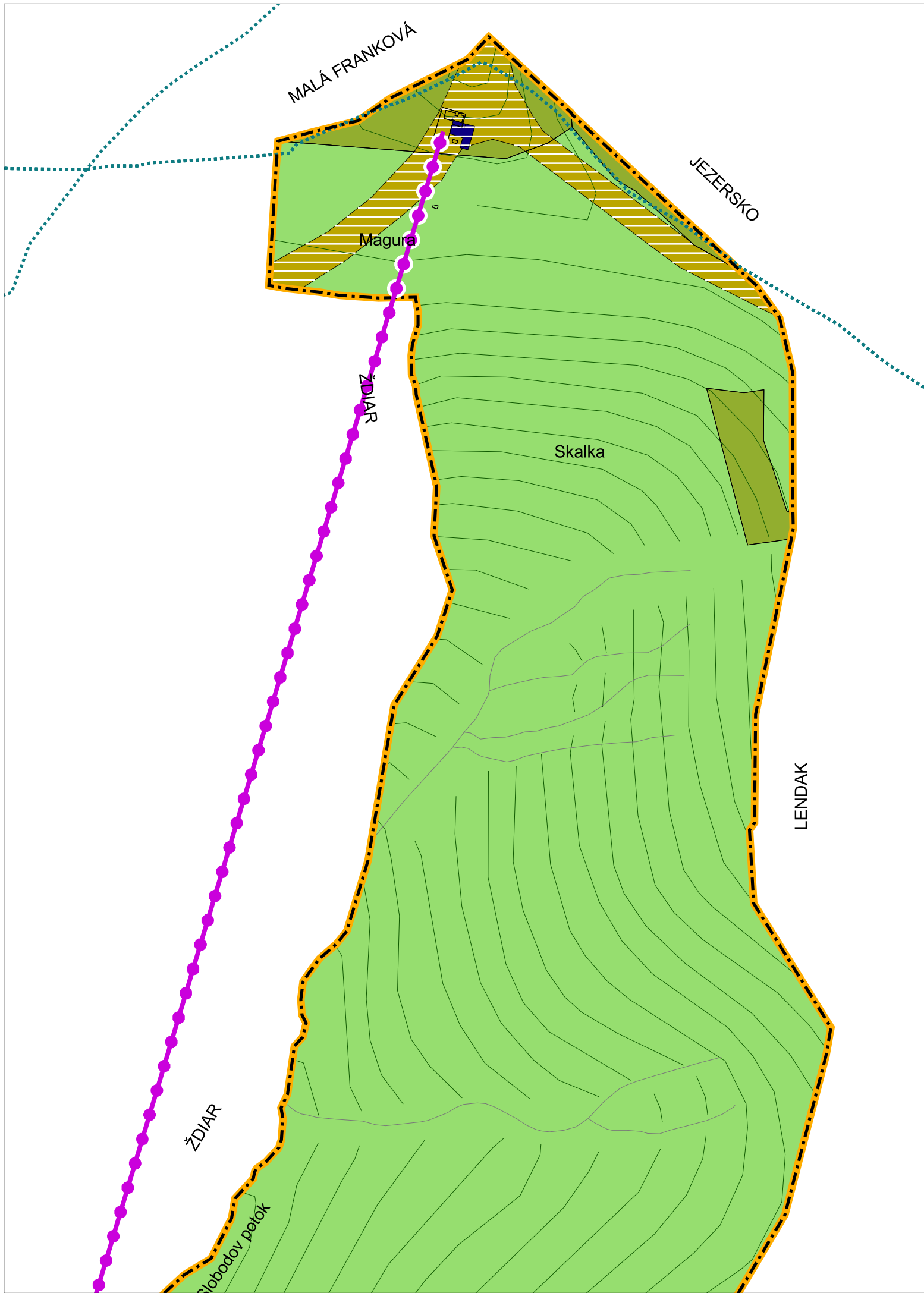
č. 9/2021

lokalita A52

Prvky a línie na zrušenie



	ZMENY A DOPLNKY ÚZEMNÉHO PLÁNU MESTA VYSOKÉ TATRY	číslo výkresu
názov výkresu	KOMPLEXNÝ URBANISTICKÝ NÁVRH	4A.
	AUREX s.r.o.-architektúra, urbanizmus, ekológia, informatika Ľubľanská 1, 831 02 Bratislava	rok vypracovania 2021
hlavný riešiteľ: AUREX s.r.o. - Ing. arch. Michal Chudík	zodpovedný riešiteľ: AUREX s.r.o. - Ing. arch. Lenka Stankovská	mierka 1 : 5 000



ZMENY A DOPLNKY ÚZEMNÉHO PLÁNU MESTA VYSOKÉ TATRY

č. 9/2021

Legenda

Hranice

stav	návrh	
		Hranica kraja
		Hranica kúpeľného miesta
		Hranica katastrálneho územia
		Hranica zastavaného územia
		Hranica kúpeľného územia
		Hranica TANAP-u
		Hranica prírodných rezervácií a národných prírodných rezervácií
		Ochranné pásmo prírodného minerálneho zdroja 1. stupňa
		Ochranné pásmo prírodného minerálneho zdroja 2. stupňa
		Ložisko nevyhradeného nerastu
		Pamiatková zóna

Funkčné plochy

		Cestovný ruch (CR)
		Polyfunkčné plochy (OV a CR)
		Polyfunkčné plochy (OV a Bb)
		Polyfunkčné plochy (Br a SR)
		Polyfunkčné plochy (CR a KCR)
		Občianske vybavenie (OV)
		Kúpeľná liečba
		Športovo-rekreačné aktivity (SR)
		Športové vybavenie (S)
		Bytové domy (Bb)
		Rodinné domy (Br)
		Kempingy (KCR)
		Agroturistický areál (AA)
		Golfové cvičisko (AG)

stav	návrh	
		Areály technickej vybavenosti
		Areály hospodárskych dvorov
		Areály zariadení les. hospodárstva
		Garáže a verejné parkoviská
		Osobné horské dopravné zariadenia
		Botanická záhrada
		Cintoriny
		Lesy
		Rekreačné lesy
		Trvalé trávne porasty
		Otvorené lúčne plochy
		Parkovo upravená zeleň
		Historický park
		Záhrady
		Vodné toky a plochy
		Objekty zapísané v ÚZPF
		Pamätihodnosti mesta Vysoké Tatry

Doprava

		Zberné komunikácie
		Obslužné komunikácie
		Pešie a cyklistické cesty - hl., rekr.-náučné, rekr.-alt., turistické
		Plochy železníc
		Železničné trate
		Zdvojkolaženie železničnej trate

stav	návrh	
		Autobusová stanica
		Železničná stanica
		Sústredené verejné parkoviská
		Sústredené verejné park. podzemné
		Parkovací dom
		Sústredené garážové dvory
		Čerpacia stanica pohonných hmôt

Šport

		Kabinková lanová dráha
		Sedačková lanová dráha
		Sedačková lanová dráha - výhľad
		Lyžiarsky vleč
		Lyžiarska zjazdová trať
		Koridor - lyž. zjazdové trate
		Koridor - lyž. zjazdové trate, územná rezerva
		Lyžiarska bežecká trať
		Koridor pre cyklomagistralu
		Cyklistický chodník
		Poprad - Starý Smokovec

Ochranné pásma

		Cestné, železničné
		VTL plyn, 22kV vedenie
		Ochranné pásmo ČOV, cintorína
		Ochranné pásmo vodných tokov - 10 m pozdĺž oboch brehov
		Ochranné pásmo vodného zdroja

podklad:

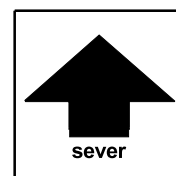
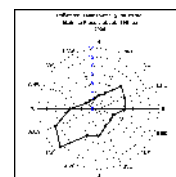
ÚZEMNÝ PLÁN MESTA VYSOKÉ TATRY

v znení Zmien a doplnkov 2011/1, 2011/2, 2012/1, 2013/1, 2014/1, 2014/2, 2015/1 a 2016/1

názov výkresu:

4A. KOMPLEXNÝ URBANISTICKÝ NÁVRH

M 1:5000

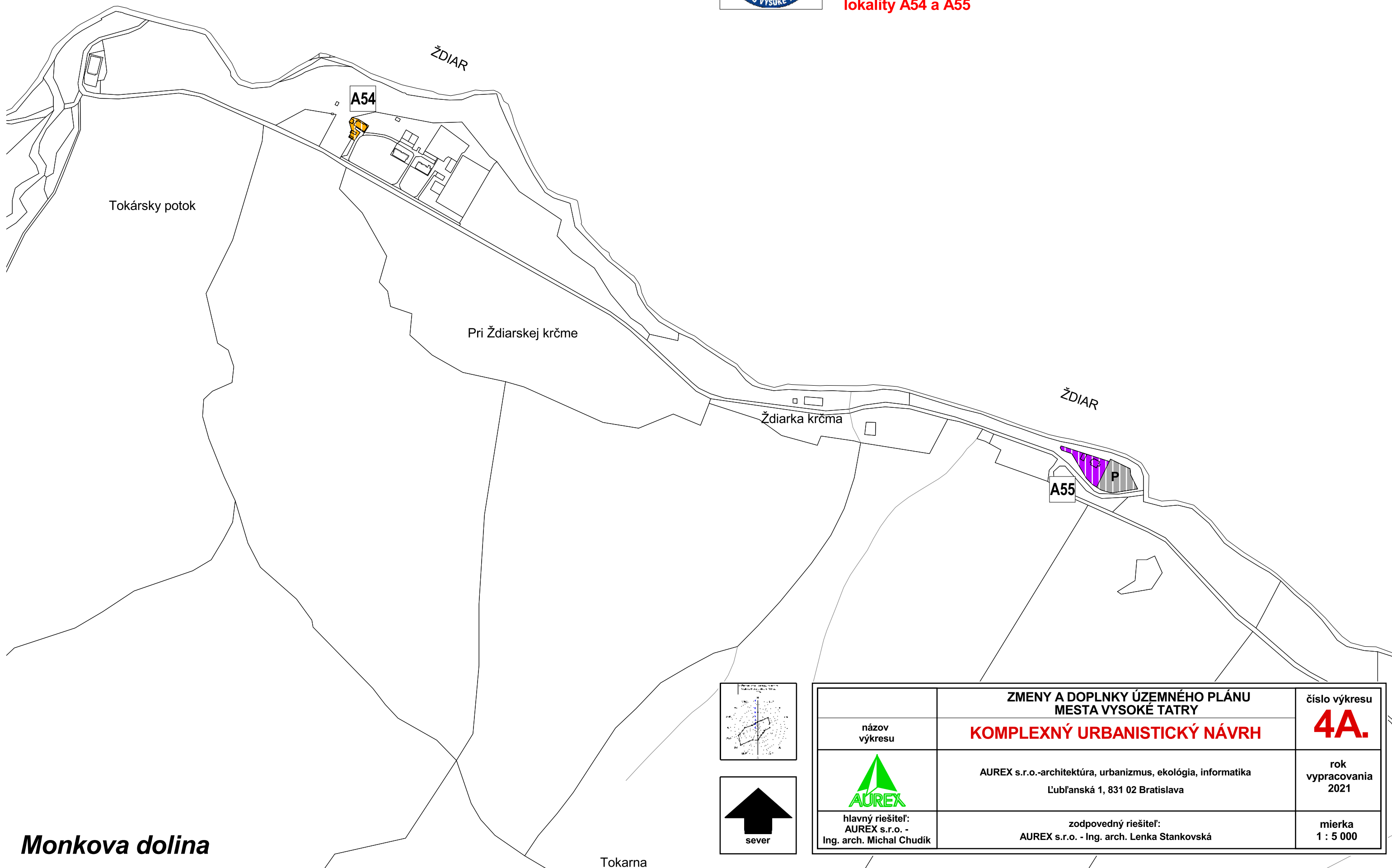




ZMENY A DOPLNKY ÚZEMNÉHO PLÁNU MESTA VYSOKÉ TATRY

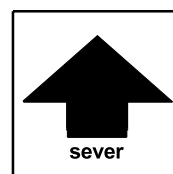
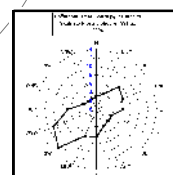
č. 9/2021


lokality A54 a A55

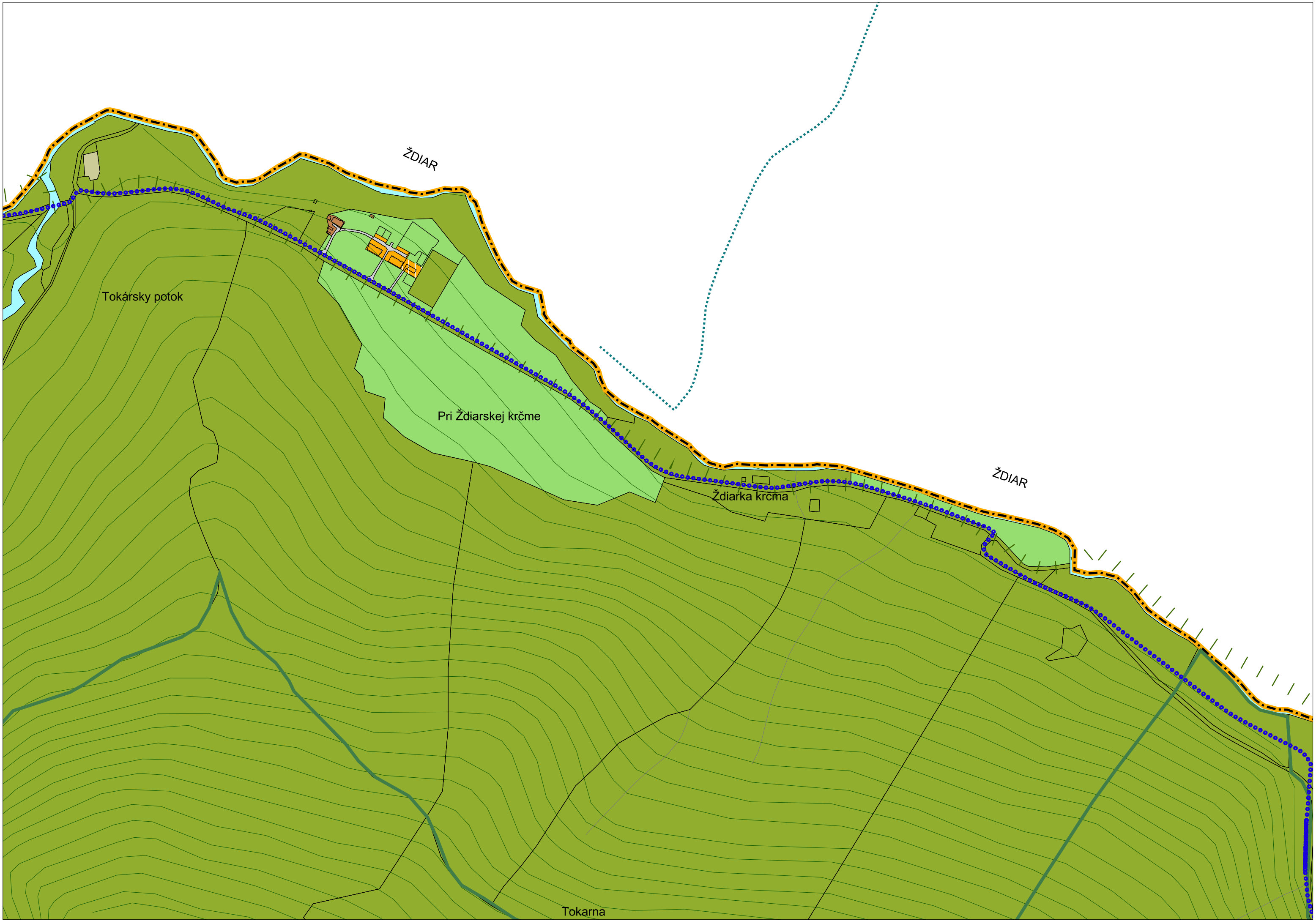


Monkova dolina

Tokarna



ZMENY A DOPLNKY ÚZEMNÉHO PLÁNU MESTA VYSOKÉ TATRY		číslo výkresu
názov výkresu	KOMPLEXNÝ URBANISTICKÝ NÁVRH	4A.
	AUREX s.r.o.-architektúra, urbanizmus, ekológia, informatika Ľubľanská 1, 831 02 Bratislava	rok vypracovania 2021
hlavný riešiteľ: AUREX s.r.o. - Ing. arch. Michal Chudík	zodpovedný riešiteľ: AUREX s.r.o. - Ing. arch. Lenka Stankovská	mierka 1 : 5 000



ŽDIAR

Tokársky potok

Pri Ždiarskej krčme

Ždiarka krčma

ŽDIAR

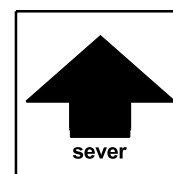
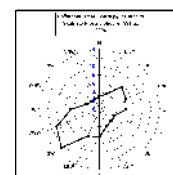
Tokarna




ZMENY A DOPLNKY ÚZEMNÉHO PLÁNU MESTA VYSOKÉ TATRY

č. 9/2021

 Zrušenie líniových javov



ZMENY A DOPLNKY ÚZEMNÉHO PLÁNU MESTA VYSOKÉ TATRY		číslo výkresu
názov výkresu	KOMPLEXNÝ URBANISTICKÝ NÁVRH	4A.
	AUREX s.r.o.-architektúra, urbanizmus, ekológia, informatika Ľubľanská 1, 831 02 Bratislava	rok vypracovania 2021
hlavný riešiteľ: AUREX s.r.o. - Ing. arch. Michal Chudík	zodpovedný riešiteľ: AUREX s.r.o. - Ing. arch. Lenka Stankovská	mierka 1 : 5 000



ZMENY A DOPLNKY ÚZEMNÉHO PLÁNU MESTA

VYSOKÉ TATRY

č. 9/2021

Legenda

Hranice

stav	návrh	
		Hranica kraja
		Hranica kúpeľného miesta
		Hranica katastrálneho územia
		Hranica zastavaného územia
		Hranica kúpeľného územia
		Hranica TANAP-u
		Hranica prírodných rezervácií a národných prírodných rezervácií
		Ochranné pásmo prírodného minerálneho zdroja 1. stupňa
		Ochranné pásmo prírodného minerálneho zdroja 2. stupňa
		Ložisko nevyhradeného nerastu
		Pamiatková zóna

Funkčné plochy

		Cestovný ruch (CR)
		Polyfunkčné plochy (OV a CR)
		Polyfunkčné plochy (OV a Bb)
		Polyfunkčné plochy (Br a SR)
		Polyfunkčné plochy (CR a KCR)
		Občianske vybavenie (OV)
		Kúpeľná liečba
		Športovo-rekreačné aktivity (SR)
		Športové vybavenie (S)
		Bytové domy (Bb)
		Rodinné domy (Br)
		Kempingy (KCR)
		Agroturistický areál (AA)
		Golfové cvičisko (AG)

stav	návrh	
		Areály technickej vybavenosti
		Areály hospodárskych dvorov
		Areály zariadení les. hospodárstva
		Garáže a verejné parkoviská
		Osobné horské dopravné zariadenia
		Botanická záhrada
		Cintoriny
		Lesy
		Rekreačné lesy
		Trvalé trávne porasty
		Otvorené lúčne plochy
		Parkovo upravená zeleň
		Historický park
		Záhrady
		Vodné toky a plochy
		Objekty zapísané v ÚZPF
		Pamätihodnosti mesta Vysoké Tatry

Doprava

		Zberné komunikácie
		Obslužné komunikácie
		Pešie a cyklistické cesty - hl., rekr.-náučné, rekr.-alt., turistické
		Plochy železníc
		Železničné trate
		Zdvojkolaženie železničnej trate

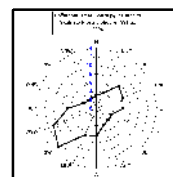
stav	návrh	
		Autobusová stanica
		Železničná stanica
		Sústredené verejné parkoviská
		Sústredené verejné park. podzemné
		Parkovací dom
		Sústredené garážové dvory
		Čerpacia stanica pohonných hmôt

Šport

		Kabinková lanová dráha
		Sedačková lanová dráha
		Sedačková lanová dráha - výhľad
		Lyžiarsky vleč
		Lyžiarska zjazdová trať
		Koridor - lyž. zjazdové trate
		Koridor - lyž. zjazdové trate, územná rezerva
		Lyžiarska bežecká trať
		Koridor pre cyklomagistrálu
		Cyklistický chodník Poprad - Starý Smokovec

Ochranné pásma

		Cestné, železničné
		VTL plyn, 22kV vedenie
		Ochranné pásmo ČOV, cintorína
		Ochranné pásmo vodných tokov - 10 m pozdĺž oboch brehov
		Ochranné pásmo vodného zdroja



podklad:

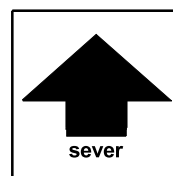
ÚZEMNÝ PLÁN MESTA VYSOKÉ TATRY

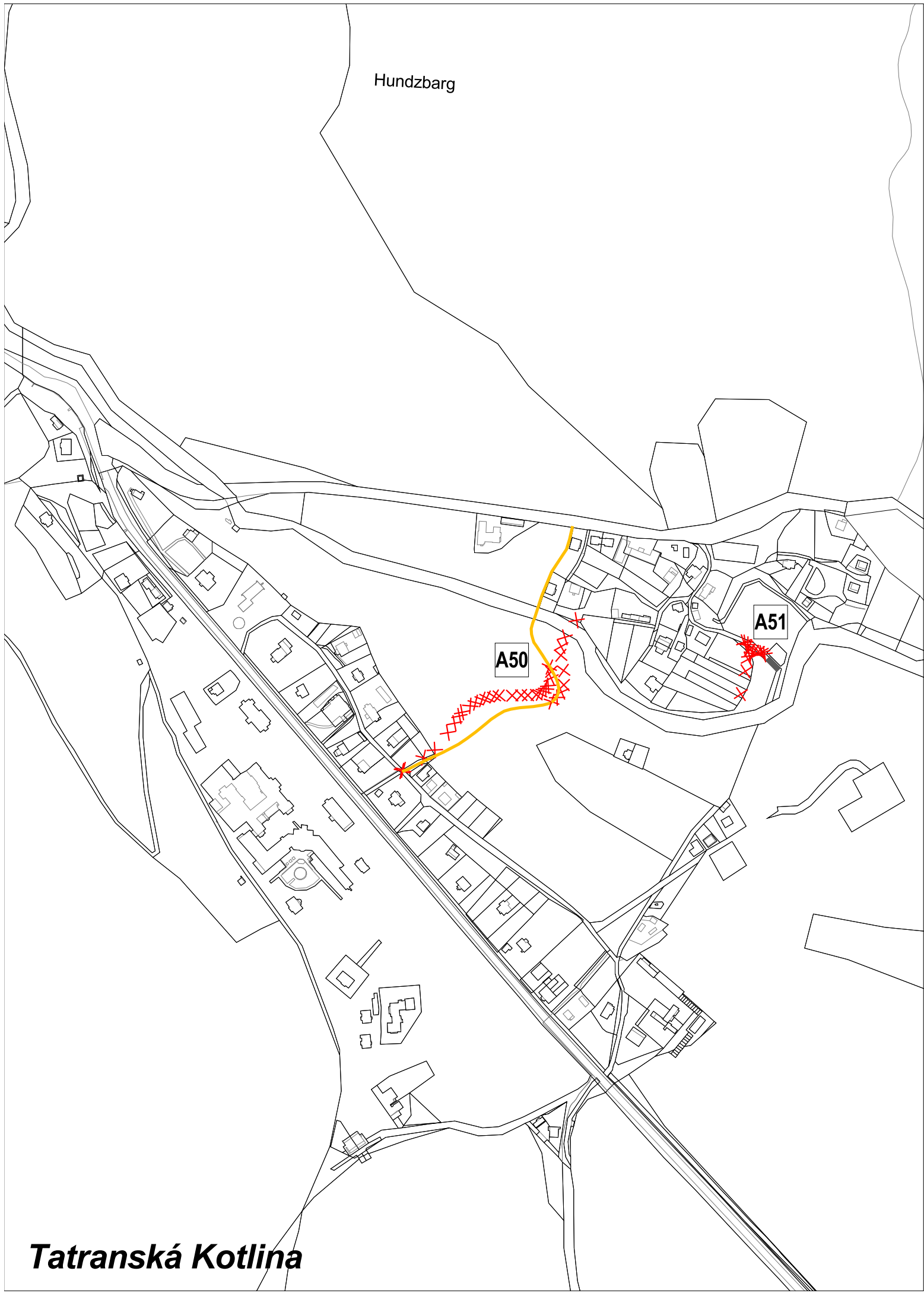
v znení Zmien a doplnkov 2011/1, 2011/2, 2012/1, 2013/1, 2014/1, 2014/2, 2015/1 a 2016/1

názov výkresu:

4A. KOMPLEXNÝ URBANISTICKÝ NÁVRH

M 1:5000



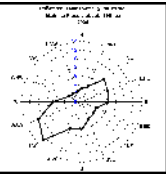



ZMENY A DOPLNKY ÚZEMNÉHO PLÁNU MESTA VYSOKÉ TATRY

č. 9/2021

lokality A50 a A51

 Prvky a línie na zrušenie



	ZMENY A DOPLNKY ÚZEMNÉHO PLÁNU MESTA VYSOKÉ TATRY	číslo výkresu
názov výkresu	VEREJNÉ DOPRAVNÉ VYBAVENIE	5A.
	AUREX s.r.o.-architektúra, urbanizmus, ekológia, informatika Ľubľanská 1, 831 02 Bratislava	rok vypracovania 2021
hlavný riešiteľ: AUREX s.r.o. - Ing. arch. Michal Chudík	zodpovedný riešiteľ: AUREX s.r.o. - Ing. arch. Lenka Stankovská	mierka 1 : 5 000

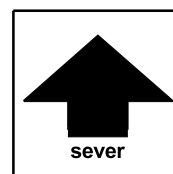
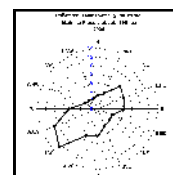



ZMENY A DOPLNKY ÚZEMNÉHO PLÁNU MESTA VYSOKÉ TATRY

č. 9/2021

lokality A52

Prvky a línie na zrušenie



	ZMENY A DOPLNKY ÚZEMNÉHO PLÁNU MESTA VYSOKÉ TATRY	číslo výkresu
názov výkresu	VEREJNÉ DOPRAVNÉ VYBAVENIE	5A.
	AUREX s.r.o.-architektúra, urbanizmus, ekológia, informatika Ľubľanská 1, 831 02 Bratislava	rok vypracovania 2021
hlavný riešiteľ: AUREX s.r.o. - Ing. arch. Michal Chudík	zodpovedný riešiteľ: AUREX s.r.o. - Ing. arch. Lenka Stankovská	mierka 1 : 5 000



č. 9/2021

Legenda

stav	návrh	stav	návrh
Hranica katastrálneho územia			Cyklistický chodník funkčnej triedy D2
Hranica zastavaného územia			Poprad - Starý Smokovec
			Cyklistická magistrála funkčnej triedy D2
Zastavané plochy			zrušenie návrhu ÚPN
Zberné komunikácie funkč. triedy B1, B2			
Zberné komunikácie funkč. triedy B3			
Obslužné komunikácie funkč. triedy C2, C3			
II/537	II/537		
Číslo cesty			
MK	MK		
Označenie miestnej komunikácie			
MZ8,5/50	MZ8,5/50		
Kategória komunikácie			
Hlavné pešie komunikácie funkč. triedy D1, D3			
Doplňkové pešie komunikácie funkč. triedy D3			
Rekreačné chodníky			
Turistické chodníky			
Cyklistická magistrála funkč. triedy D2			
Plochy železníc			
Železničné trate III. kategórie			
183			
Číslo železničnej trate			
Autobusová stanica			
Železničná stanica			
Heliport			
Sústredené verejné parkovacie plochy			
Sústredené verejné parkovacie plochy - podzemné			
Parkovací dom			
Sústredené garážové plochy			
Čerpacia stanica pohonných hmôt			
Ochranné pásmo ciest a železničných tratí			
Lanové dráhy a lyžiarske vleky			
Obrys priestorov lyžiarskych zjazdových tratí			
Obrys priestorov lyžiarskych zjazdových tratí - územná rezerva			

podklad:

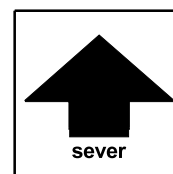
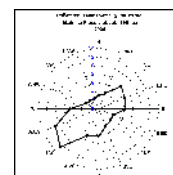
ÚZEMNÝ PLÁN MESTA VYSOKÉ TATRY

v znení Zmien a doplnkov 2011/1, 2011/2, 2012/1, 2013/1, 2014/1, 2014/2, 2015/1 a 2016/1

názov výkresu:

5A. VEREJNÉ DOPRAVNÉ VYBAVENIE

M 1:5000



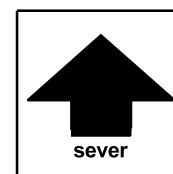
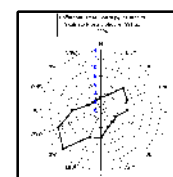



ZMENY A DOPLNKY ÚZEMNÉHO PLÁNU MESTA VYSOKÉ TATRY

č. 9/2021

lokalita A55

 Prvky a línie na zrušenie



	ZMENY A DOPLNKY ÚZEMNÉHO PLÁNU MESTA VYSOKÉ TATRY	číslo výkresu
názov výkresu	VEREJNÉ DOPRAVNÉ VYBAVENIE	5A.
	AUREX s.r.o.-architektúra, urbanizmus, ekológia, informatika Ľubľanská 1, 831 02 Bratislava	rok vypracovania 2021
hlavný riešiteľ: AUREX s.r.o. - Ing. arch. Michal Chudík	zodpovedný riešiteľ: AUREX s.r.o. - Ing. arch. Lenka Stankovská	mierka 1 : 5 000



ZMENY A DOPLNKY ÚZEMNÉHO PLÁNU MESTA VYSOKÉ TATRY

č. 9/2021

Legenda

stav	návrh	
		Hranica katastrálneho územia
		Hranica zastavaného územia
		Zastavané plochy
		Zberné komunikácie funkč. triedy B1, B2
		Zberné komunikácie funkč. triedy B3
		Obslužné komunikácie funkč. triedy C2, C3
		Číslo cesty
		Označenie miestnej komunikácie
		Kategória komunikácie
		Hlavné pešie komunikácie funkč. triedy D1, D3
		Doplnkové pešie komunikácie funkč. triedy D3
		Rekreačné chodníky
		Turistické chodníky
		Cyklistická magistrála funkč. triedy D2
		Plochy železníc
		Železničné trate III. kategórie
		Číslo železničnej trate
		Autobusová stanica
		Železničná stanica
		Heliport
		Sústredené verejné parkovacie plochy
		Sústredené verejné parkovacie plochy - podzemné
		Parkovací dom
		Sústredené garážové plochy
		Čerpacia stanica pohonných hmôt
		Ochranné pásmo ciest a železničných tratí
		Lanové dráhy a lyžiarske vleky
		Obrys priestorov lyžiarskych zjazdových tratí
		Obrys priestorov lyžiarskych zjazdových tratí - územná rezerva

stav	návrh	
		Cyklistický chodník funkčnej triedy D2 Poprad - Starý Smokovec
		Cyklistická magistrála funkčnej triedy D2 zrušenie návrhu UPN

podklad:

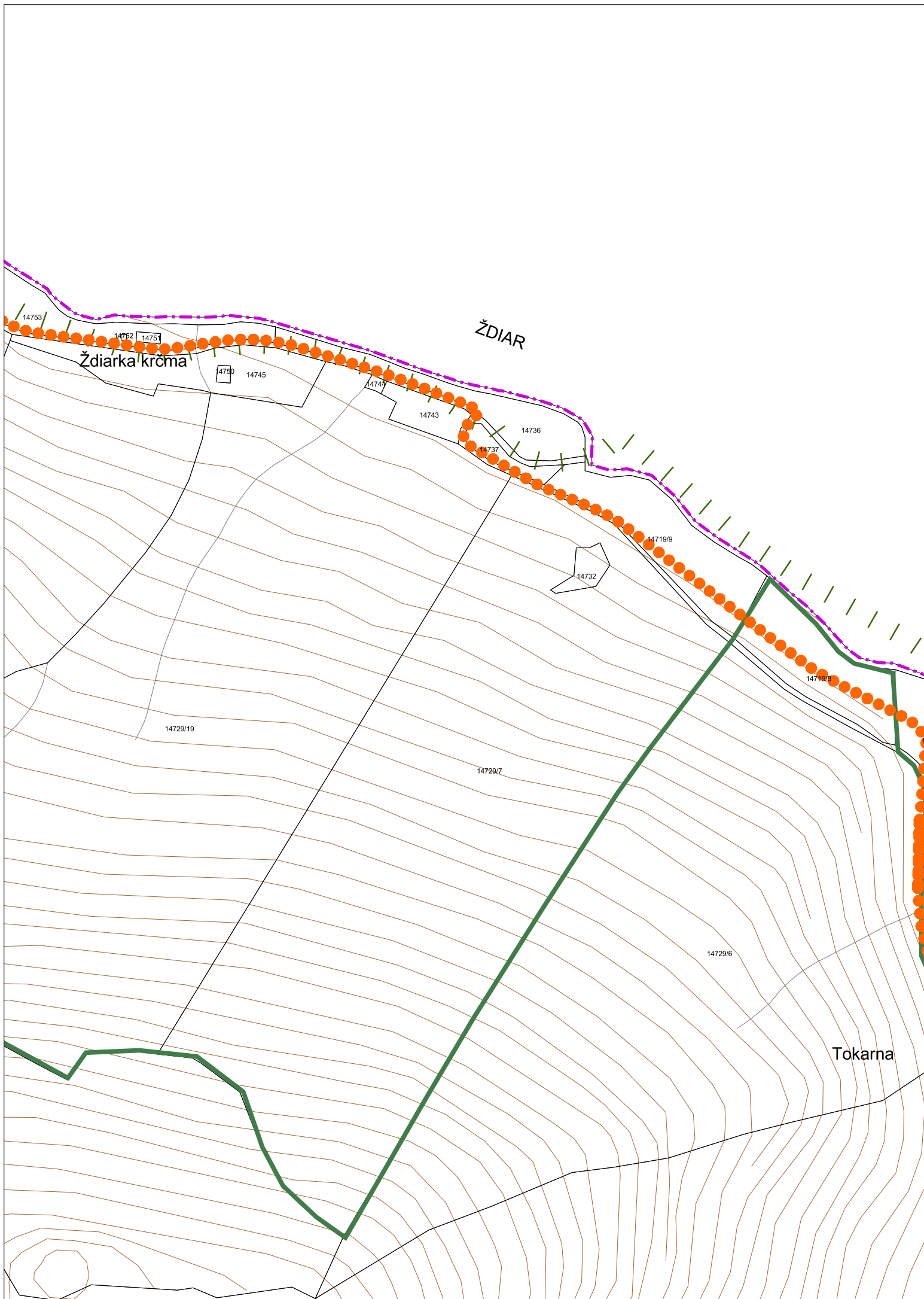
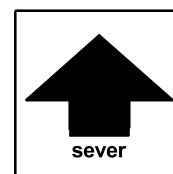
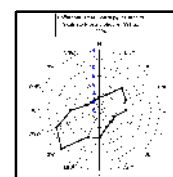
ÚZEMNÝ PLÁN MESTA VYSOKÉ TATRY

v znení Zmien a doplnkov 2011/1, 2011/2, 2012/1, 2013/1, 2014/1, 2014/2, 2015/1 a 2016/1

názov výkresu:

5A. VEREJNÉ DOPRAVNÉ VYBAVENIE

M 1:5000





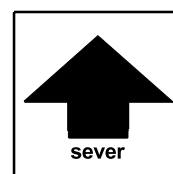
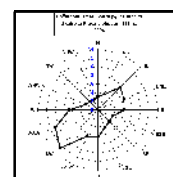
ZMENY A DOPLNKY ÚZEMNÉHO PLÁNU MESTA VYSOKÉ TATRY

č. 9/2021

lokality A49, A50 a A51



Prvky a línie na zrušenie



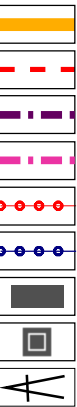
	ZMENY A DOPLNKY ÚZEMNÉHO PLÁNU MESTA VYSOKÉ TATRY	číslo výkresu
názov výkresu	NÁVRH SÍDELNEJ A KRAJINNEJ ZELENÉ	7A.
	AUREX s.r.o.-architektúra, urbanizmus, ekológia, informatika Ľubľanská 1, 831 02 Bratislava	rok vypracovania 2021
hlavný riešiteľ: AUREX, s.r.o. - Ing. arch. Michal Chudík	zodpovedný riešiteľ: AUREX, s.r.o. - Ing. arch. Lenka Stankovská	mierka 1 : 5 000



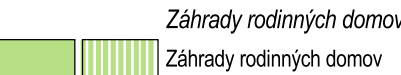
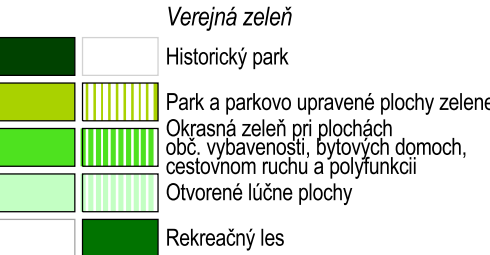
ZMENY A DOPLNKY ÚZEMNÉHO PLÁNU MESTA VYSOKÉ TATRY

č. 9/2021

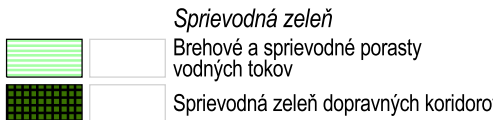
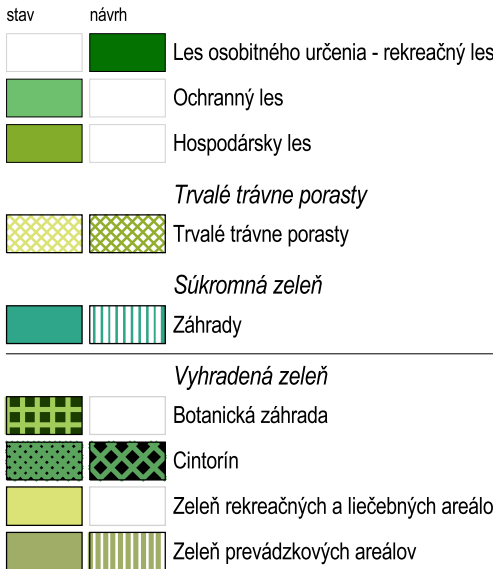
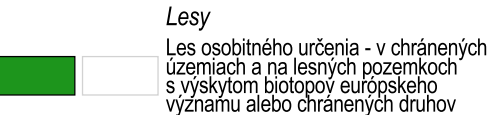
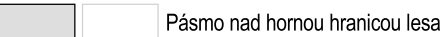
Legenda



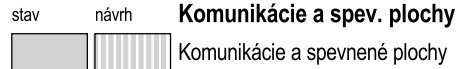
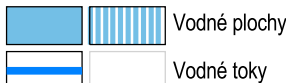
Sídelná zeleň



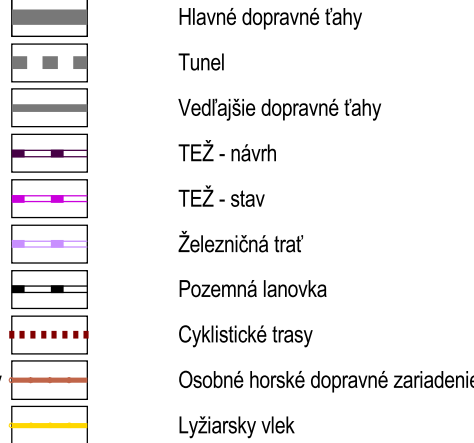
Krajinná zeleň



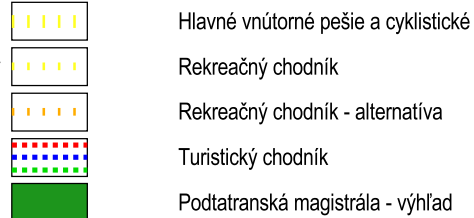
Vodné plochy a vodné toky



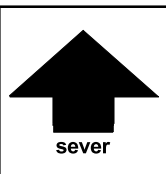
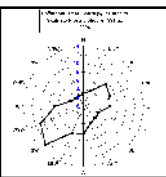
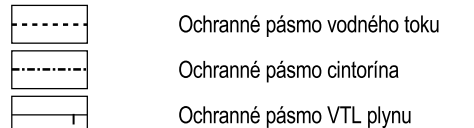
Doprava



Pešie a cyklistické trasy



Ochranné pásma



podklad: ÚZEMNÝ PLÁN MESTA VYSOKÉ TATRY

v znení Zmien a doplnkov 2011/1, 2011/2, 2012/1, 2013/1, 2014/1, 2014/2, 2015/1 a 2016/1

názov výkresu:

7A. NÁVRH SÍDELNEJ A KRAJINNEJ ZELENÉ

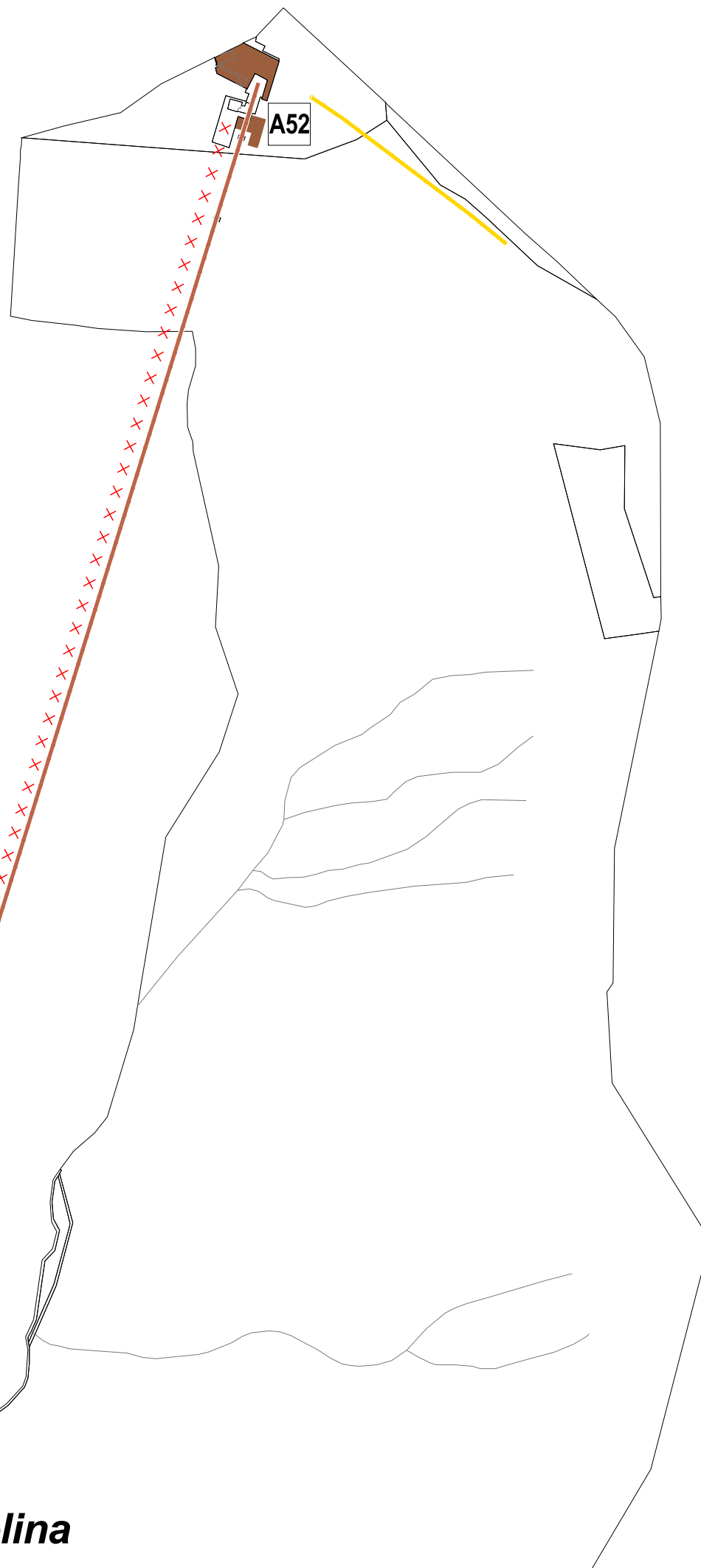
M 1:5000



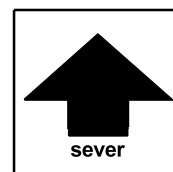
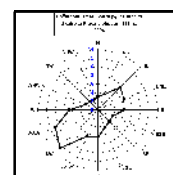
ZMENY A DOPLNKY ÚZEMNÉHO PLÁNU MESTA VYSOKÉ TATRY

č. 9/2021

lokalita A52

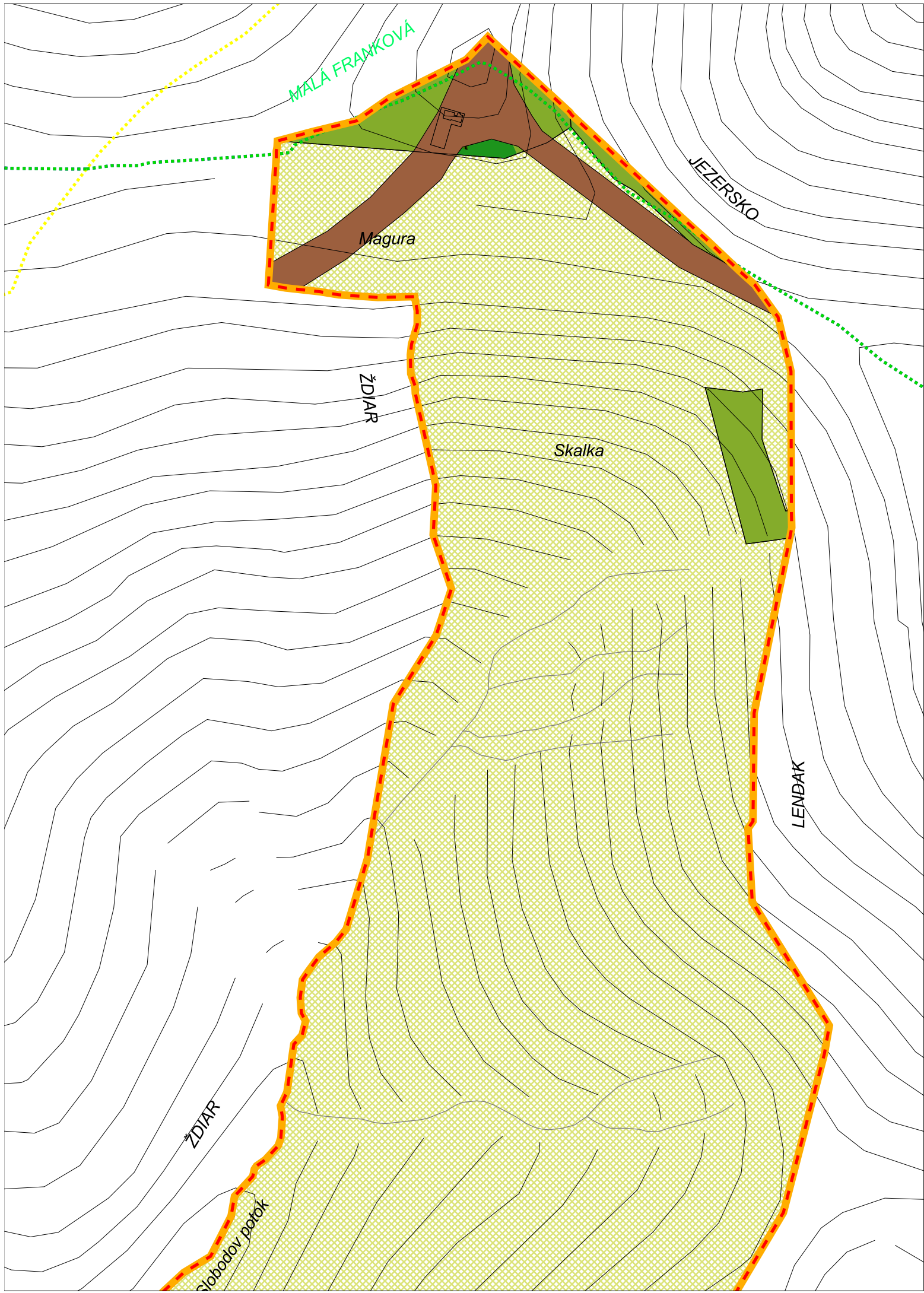


Prvky a línie na zrušenie



Bachledova dolina

ZMENY A DOPLNKY ÚZEMNÉHO PLÁNU MESTA VYSOKÉ TATRY		číslo výkresu
názov výkresu	NÁVRH SÍDELNEJ A KRAJINNEJ ZELENÉ	7A.
	AUREX s.r.o.-architektúra, urbanizmus, ekológia, informatika Ľubľanská 1, 831 02 Bratislava	rok vypracovania 2021
hlavný riešiteľ: AUREX, s.r.o. - Ing. arch. Michal Chudík	zodpovedný riešiteľ: AUREX, s.r.o. - Ing. arch. Lenka Stankovská	mierka 1 : 5 000

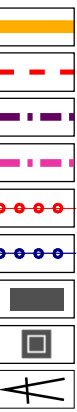


ZMENY A DOPLNKY ÚZEMNÉHO PLÁNU MESTA VYSOKÉ TATRY

č. 9/2021

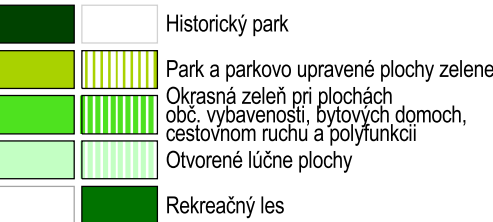
Legenda

Legenda



Sídelná zeleň

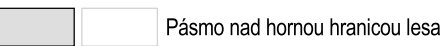
Verejná zeleň



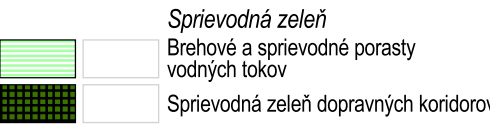
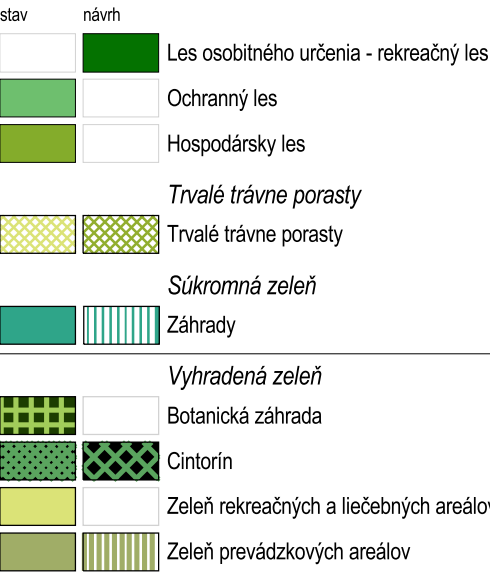
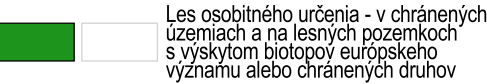
Záhrady rodinných domov



Krajinná zeleň



Lesy



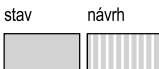
Šport



Bežecké trate



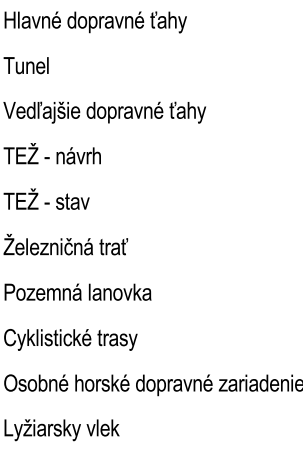
Vodné plochy a vodné toky



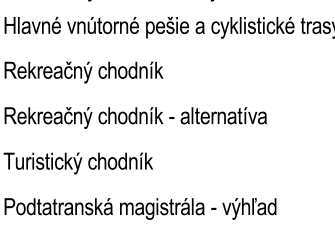
Komunikácie a spev. plochy

Komunikácie a spevnené plochy

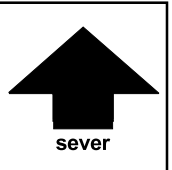
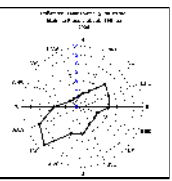
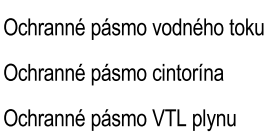
Doprava



Pešie a cyklistické trasy



Ochranné pásma



podklad:

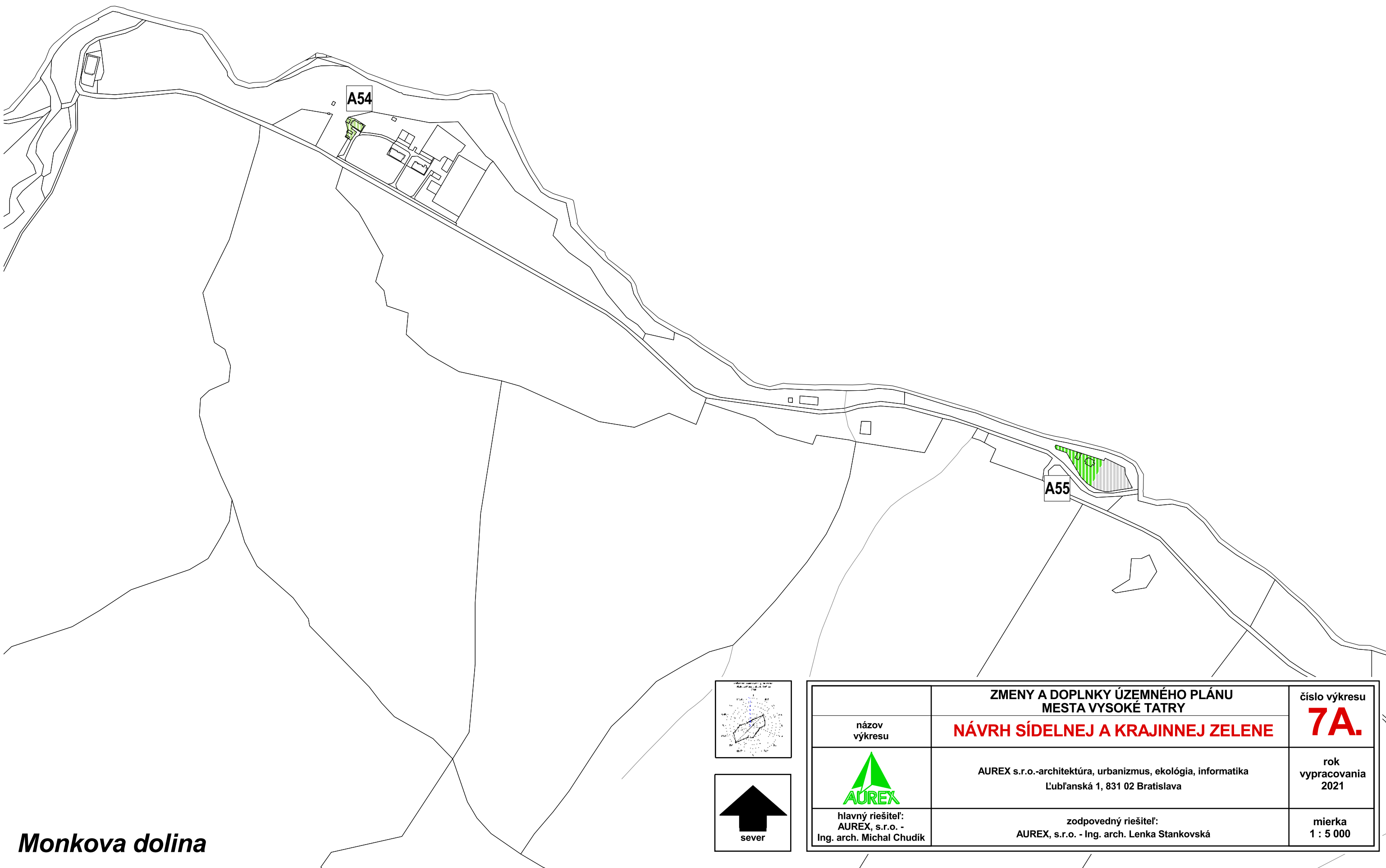
ÚZEMNÝ PLÁN MESTA VYSOKÉ TATRY

v znení Zmien a doplnkov 2011/1, 2011/2, 2012/1, 2013/1, 2014/1, 2014/2, 2015/1 a 2016/1

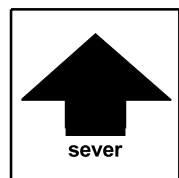
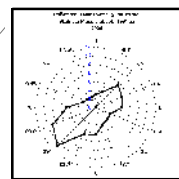
názov výkresu:


7A. NÁVRH SÍDELNEJ A KRAJINNEJ ZELENÉ

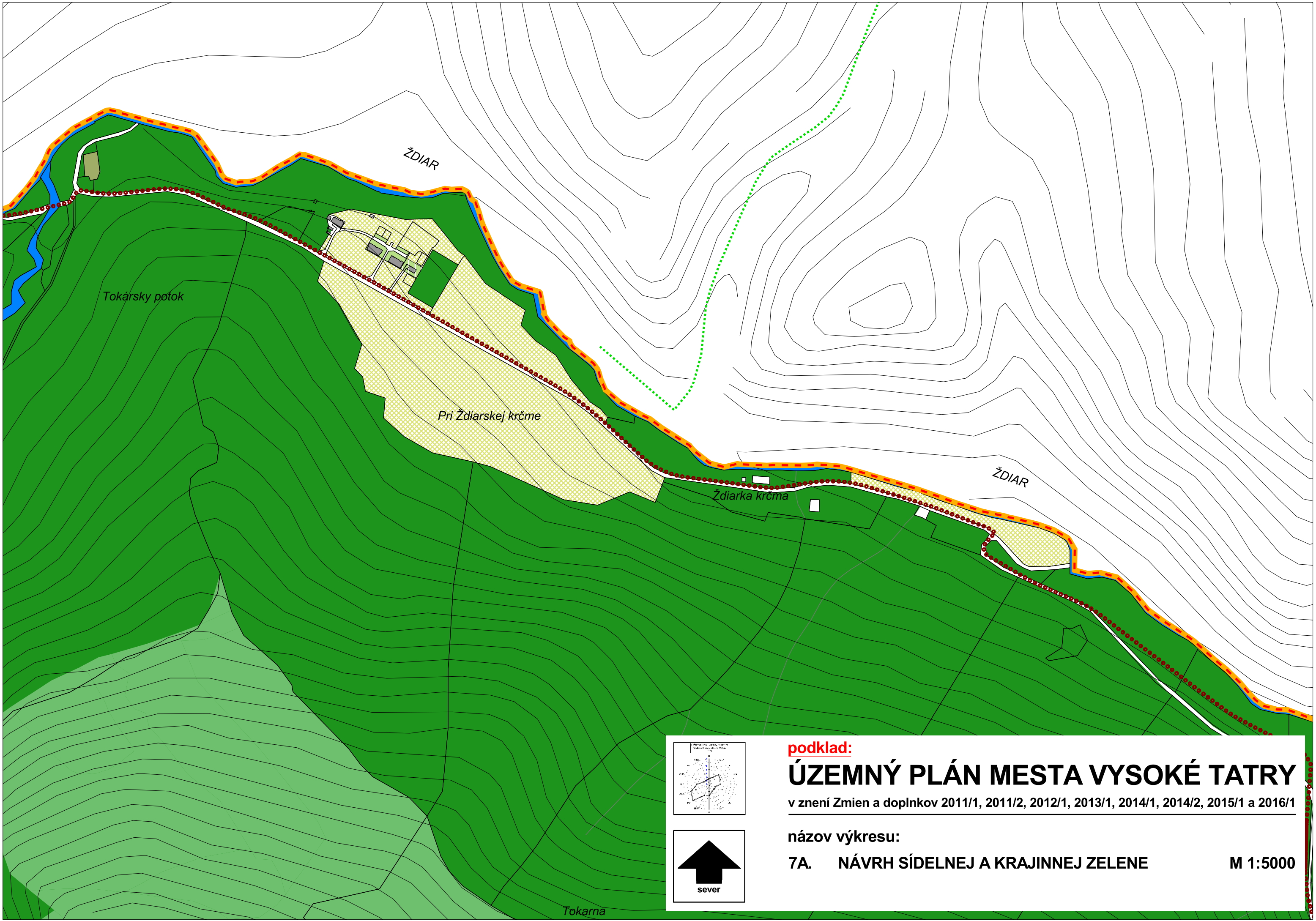
M 1:5000



Monkova dolina



	ZMENY A DOPLNKY ÚZEMNÉHO PLÁNU MESTA VYSOKÉ TATRY	číslo výkresu
názov výkresu	NÁVRH SÍDELNEJ A KRAJINNEJ ZELENÉ	7A.
	AUREX s.r.o.-architektúra, urbanizmus, ekológia, informatika Ľubľanská 1, 831 02 Bratislava	rok vypracovania 2021
hlavný riešiteľ: AUREX, s.r.o. - Ing. arch. Michal Chudík	zodpovedný riešiteľ: AUREX, s.r.o. - Ing. arch. Lenka Stankovská	mierka 1 : 5 000



podklad:

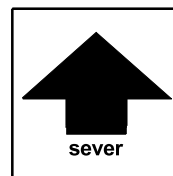
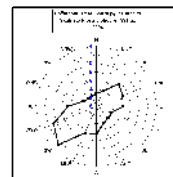
ÚZEMNÝ PLÁN MESTA VYSOKÉ TATRY

v znení Zmien a doplnkov 2011/1, 2011/2, 2012/1, 2013/1, 2014/1, 2014/2, 2015/1 a 2016/1

názov výkresu:

7A. NÁVRH SÍDELNEJ A KRAJINNEJ ZELENÉ

M 1:5000



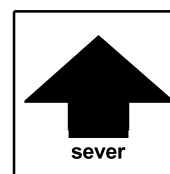
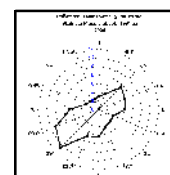



ZMENY A DOPLNKY ÚZEMNÉHO PLÁNU MESTA VYSOKÉ TATRY

č. 9/2021



Prvky a línie na zrušenie



ZMENY A DOPLNKY ÚZEMNÉHO PLÁNU MESTA VYSOKÉ TATRY		číslo výkresu
názov výkresu	NÁVRH SÍDELNEJ A KRAJINNEJ ZELENÉ	7A.
	AUREX s.r.o.-architektúra, urbanizmus, ekológia, informatika Ľubľanská 1, 831 02 Bratislava	rok vypracovania 2021
hlavný riešiteľ: AUREX, s.r.o. - Ing. arch. Michal Chudík	zodpovedný riešiteľ: AUREX, s.r.o. - Ing. arch. Lenka Stankovská	mierka 1 : 5 000

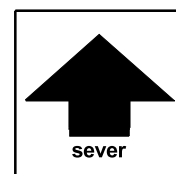
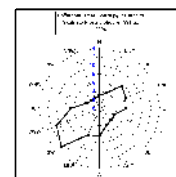


ZMENY A DOPLNKY ÚZEMNÉHO PLÁNU MESTA VYSOKÉ TATRY

č. 9/2021

Legenda

		stav	návrh		stav	návrh	Komunikácie a spev. plochy
	Hranica riešeného územia			Les osobitného určenia - rekreačný les			Komunikácie a spevnené plochy
	Hranica katastrálneho územia			Ochranný les			Doprava
	Hranica zastavaného územia - stav			Hospodársky les			Hlavné dopravné ťahy
	Hranica zastavaného územia - návrh			<i>Trvalé trávne porasty</i>			Tunel
	Hranica kúpeľného územia			Trvalé trávne porasty			Vedľajšie dopravné ťahy
	Hranica pamiatkovej zóny			<i>Súkromná zeleň</i>			TEŽ - návrh
	Objekty zapísané v ÚZPF			Záhrady			TEŽ - stav
	Pamätihodnosti mesta Vysoké Tatry			<i>Vyhradená zeleň</i>			Železničná trať
	Významné pohľadové línie v Pamiatkovej zóne			Botanická záhrada			Pozemná lanovka
				Cintorín			Cyklistické trasy
				Zeleň rekreačných a liečebných areálov			Osobné horské dopravné zariadenie
				Zeleň prevádzkových areálov			Lyžiarsky vlek
	Sídelná zeleň			<i>Sprievodná zeleň</i>			<i>Pešie a cyklistické trasy</i>
	<i>Verejná zeleň</i>			Brehové a sprievodné porasty vodných tokov			Hlavné vnútorné pešie a cyklistické trasy
	Historický park			Sprievodná zeleň dopravných koridorov			Rekreačný chodník
	Park a parkovo upravené plochy zelene						Rekreačný chodník - alternatíva
	Okrasná zeleň pri plochách obc. vybavenosti, bytových domoch, cestovnom ruchu a polyfunkcii						Turistický chodník
	Otvorené lúčne plochy						Podtatranská magistrála - výhľad
	Rekreačný les			Šport			Ochranné pásma
	<i>Záhrady rodinných domov</i>			Športovo-rekreačné plochy			Ochranné pásmo vodného toku
	Záhrady rodinných domov			Lyžiarska zjazdová trať			Ochranné pásmo cintorína
				výhľad			Ochranné pásmo VTL plynu
	Krajinná zeleň			Bežecké trate			
	Pásmo nad hornou hranicou lesa			Vodné plochy a vodné toky			
	<i>Lesy</i>			Vodné plochy			
	Les osobitného určenia - v chránených územiach a na lesných pozemkoch s výskytom biotopov európskeho významu alebo chránených druhov			Vodné toky			



podklad:

ÚZEMNÝ PLÁN MESTA VYSOKÉ TATRY

v znení Zmien a doplnkov 2011/1, 2011/2, 2012/1, 2013/1, 2014/1, 2014/2, 2015/1 a 2016/1

názov výkresu:

7A. NÁVRH SÍDELNEJ A KRAJINNEJ ZELENÉ

M 1:5000



ZMENY A DOPLNKY ÚZEMNÉHO PLÁNU MESTA VYSOKÉ TATRY

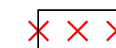
č. 9/2021

lokality A50 a A51

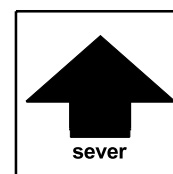
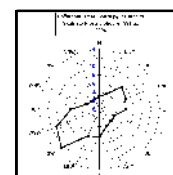
TATRANSKÁ KOTLINA

A50

A51



Prvky a línie na zrušenie



Tatranská Kotlina

názov výkresu	ZMENY A DOPLNKY ÚZEMNÉHO PLÁNU MESTA VYSOKÉ TATRY	číslo výkresu
	ZÁVAZNÉ REGULATÍVY	8A.
	AUREX s.r.o.-architektúra, urbanizmus, ekológia, informatika Ľubľanská 1, 831 02 Bratislava	rok vypracovania 2021
	hlavný riešiteľ: AUREX s.r.o. - Ing. arch. Michal Chudík	zodpovedný riešiteľ: AUREX s.r.o. - Ing. arch. Lenka Stankovská
		mierka 1 : 5 000



ZMENY A DOPLNKY ÚZEMNÉHO PLÁNU MESTA VYSOKÉ TATRY

č. 9/2021

Legenda

Regulácia

R 1

Poradové číslo regulačného bloku

Vymedzenie regulačného bloku

Nezastaviteľné plochy

Regulačný blok - zjazdové trate

Regulačný blok - zjazdové trate výhľad

Limity územného rozvoja

Ochranné pásmo železníc - 60 m

Ochranné pásmo 22 kV - 10 m

Ochranné pásmo VTL - 20 m

Ochranné pásmo ČOV

Ochranné pásmo cesty - 25 m

Ochranné pásmo vodných tokov -
10m pozdĺž oboch brehov

Ochranné pásmo cintorína

Ochranné pásmo vodného zdroja

Objekty zapísané v ÚZPF

Pamätihodnosti mesta Vysoké Tatry

Hranice

Hranica kraja

Hranica riešeného územia

Hranica kúpeľného miesta

Hranica katastrálneho územia

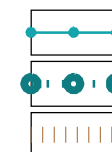
Hranica pamiatkovej zóny

Hranica kúpeľného územia

Hranica zastavaného územia

Hranica zastavaného územia - návrh

Regulované lokality



Ochranné pásmo prír. min. zdroja 1. stupňa

Ochranné pásmo prír. min. zdroja 2. stupňa

Ložisko nevyhradeného nerastu

Ostatné neregulované funkčné plochy



Rekreačný les

Les

Vodné toky

Doprava



Obslužná komunikácia

Zberná komunikácia B1, B2

Obslužná komunikácia - návrh

Zberná komunikácia B1, B2 - návrh

Pozemná lanovka

Tatranská električná železnica

Tatranská električná železnica - návrh

Železnice SR

Osobné horské dopravné zariadenie

Lyžiarsky vleč

Cyklistický chodník Poprad - Starý Smokovec

Hlavné vnútorné pešie a cyklistické ťahy


Rekreačný a náučný chodník

Rekreačný chodník - alternatíva

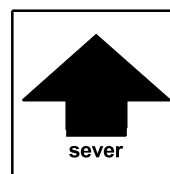
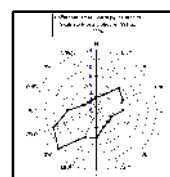
Turistický chodník

Os koridoru cyklomagistrály

Lyžiarske bežecké trate



Zrušenie trasy náučného chodníka



podklad:

ÚZEMNÝ PLÁN MESTA VYSOKÉ TATRY

v znení Zmien a doplnkov 2011/1, 2011/2, 2012/1, 2013/1, 2014/1, 2014/2, 2015/1 a 2016/1

názov výkresu:

8A. ZÁVAZNÉ REGULATÍVY

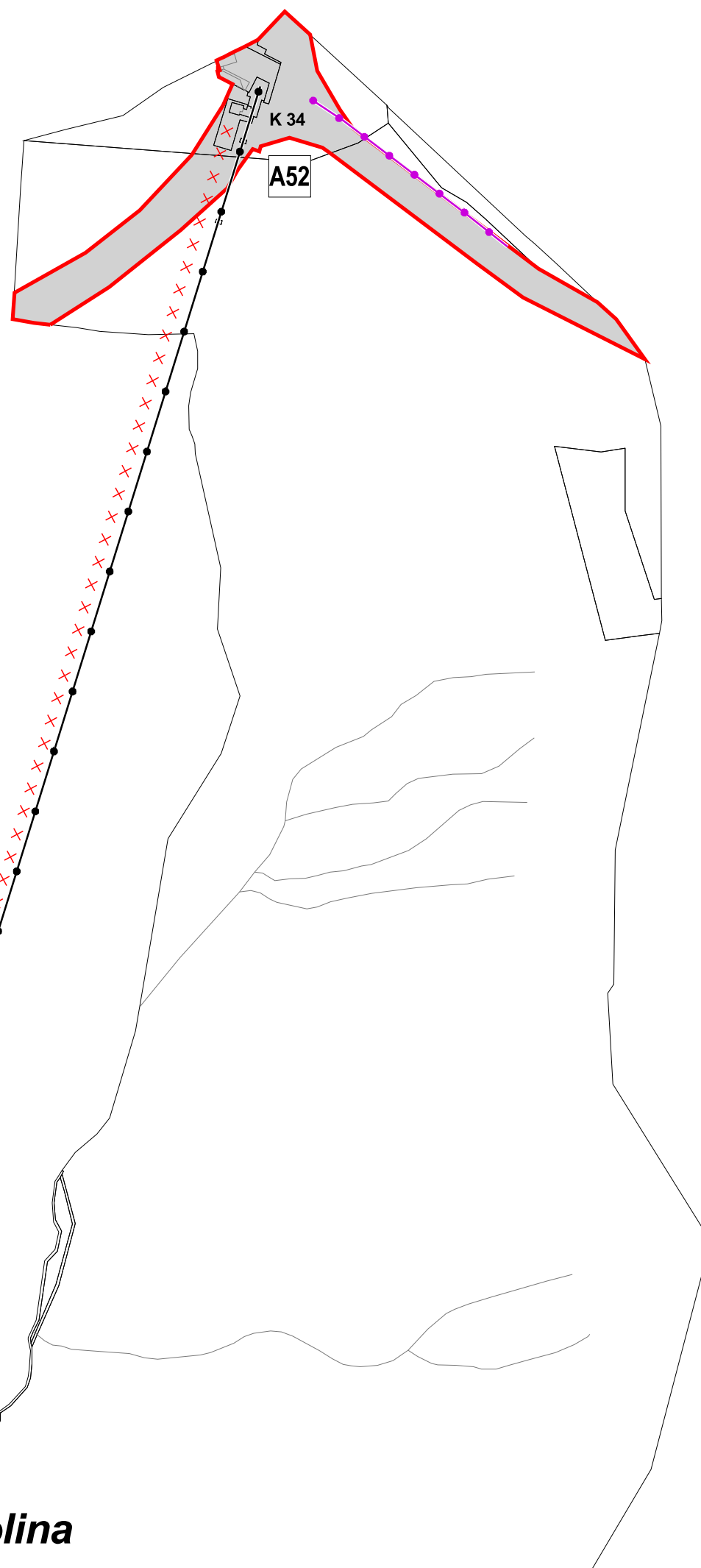
M 1:5000



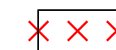
ZMENY A DOPLNKY ÚZEMNÉHO PLÁNU MESTA VYSOKÉ TATRY

č. 9/2021

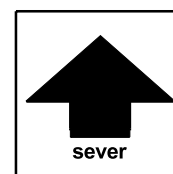
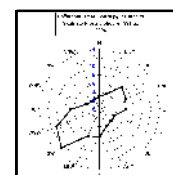
lokalita A52



Bachledova dolina



Prvky a línie na zrušenie



	ZMENY A DOPLNKY ÚZEMNÉHO PLÁNU MESTA VYSOKÉ TATRY	číslo výkresu
názov výkresu	ZÁVAZNÉ REGULATÍVY	8A.
	AUREX s.r.o.-architektúra, urbanizmus, ekológia, informatika Ľubľanská 1, 831 02 Bratislava	rok vypracovania 2021
hlavný riešiteľ: AUREX s.r.o. - Ing. arch. Michal Chudík	zodpovedný riešiteľ: AUREX s.r.o. - Ing. arch. Lenka Stankovská	mierka 1 : 5 000



ZMENY A DOPLNKY ÚZEMNÉHO PLÁNU MESTA VYSOKÉ TATRY

č. 9/2021

Legenda

Regulácia

R 1

Poradové číslo regulačného bloku



Vymedzenie regulačného bloku



Nezastaviteľné plochy




Regulačný blok - zjazdové trate




Regulačný blok - zjazdové trate výhľad

Limity územného rozvoja



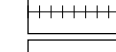
Ochranné pásmo železníc - 60 m



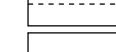
Ochranné pásmo 22 kV - 10 m



Ochranné pásmo VTL - 20 m



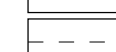
Ochranné pásmo ČOV



Ochranné pásmo cesty - 25 m



Ochranné pásmo vodných tokov -
10m pozdĺž oboch brehov



Ochranné pásmo cintorína



Ochranné pásmo vodného zdroja




Objekty zapísané v ÚZPF



Pamätihodnosti mesta Vysoké Tatry

Hranice



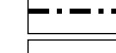
Hranica kraja



Hranica riešeného územia



Hranica kúpeľného miesta



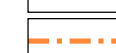
Hranica katastrálneho územia



Hranica pamiatkovej zóny



Hranica kúpeľného územia



Hranica zastavaného územia



Hranica zastavaného územia - návrh



Regulované lokality



Ochranné pásmo prír. min. zdroja 1. stupňa



Ochranné pásmo prír. min. zdroja 2. stupňa



Ložisko nevyhradeného nerastu

Ostatné neregulované funkčné plochy



Rekreačný les



Les



Vodné toky

Doprava



Obslužná komunikácia



Zberná komunikácia B1, B2



Obslužná komunikácia - návrh



Zberná komunikácia B1, B2 - návrh



Pozemná lanovka



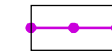
Tatranská elektrická železnica



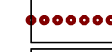
Tatranská elektrická železnica - návrh



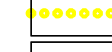
Železnice SR



Osobné horské dopravné zariadenie



Lyžiarsky vleč



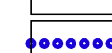
Cyklistický chodník Poprad - Starý Smokovec



Hlavné vnútorné pešie a cyklistické ťahy



Rekreačný a náučný chodník



Rekreačný chodník - alternatíva



Turistický chodník



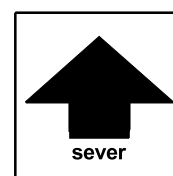
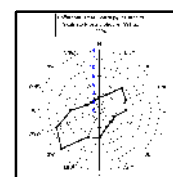
Os koridoru cyklomagistrály



Lyžiarske bežecké trate



Zrušenie trasy náučného chodníka



podklad:

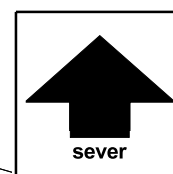
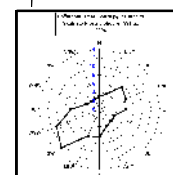
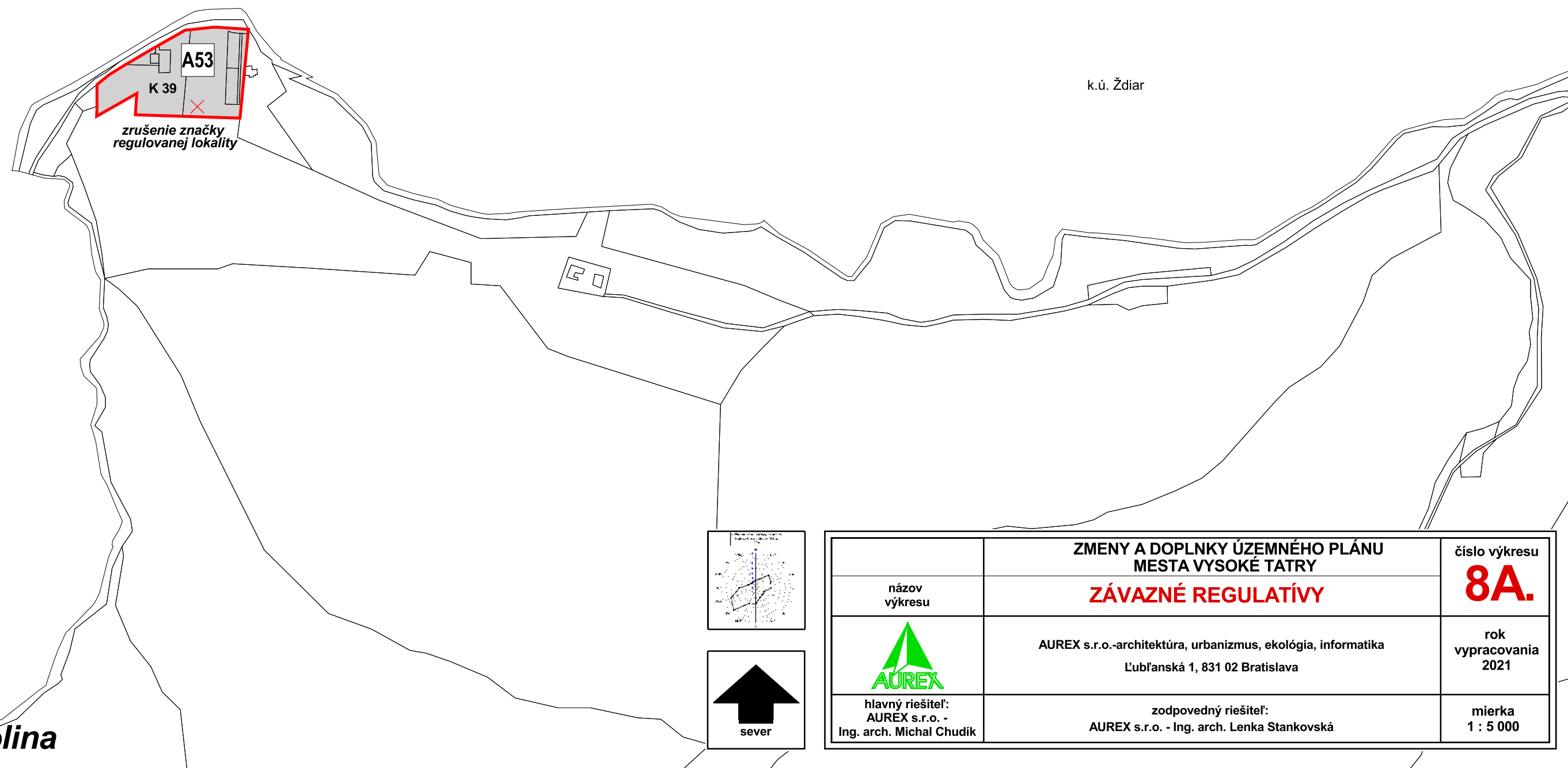
ÚZEMNÝ PLÁN MESTA VYSOKÉ TATRY

v znení Zmien a doplnkov 2011/1, 2011/2, 2012/1, 2013/1, 2014/1, 2014/2, 2015/1 a 2016/1

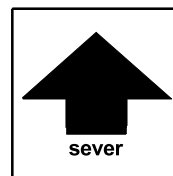
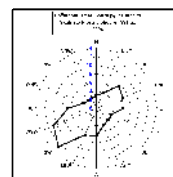
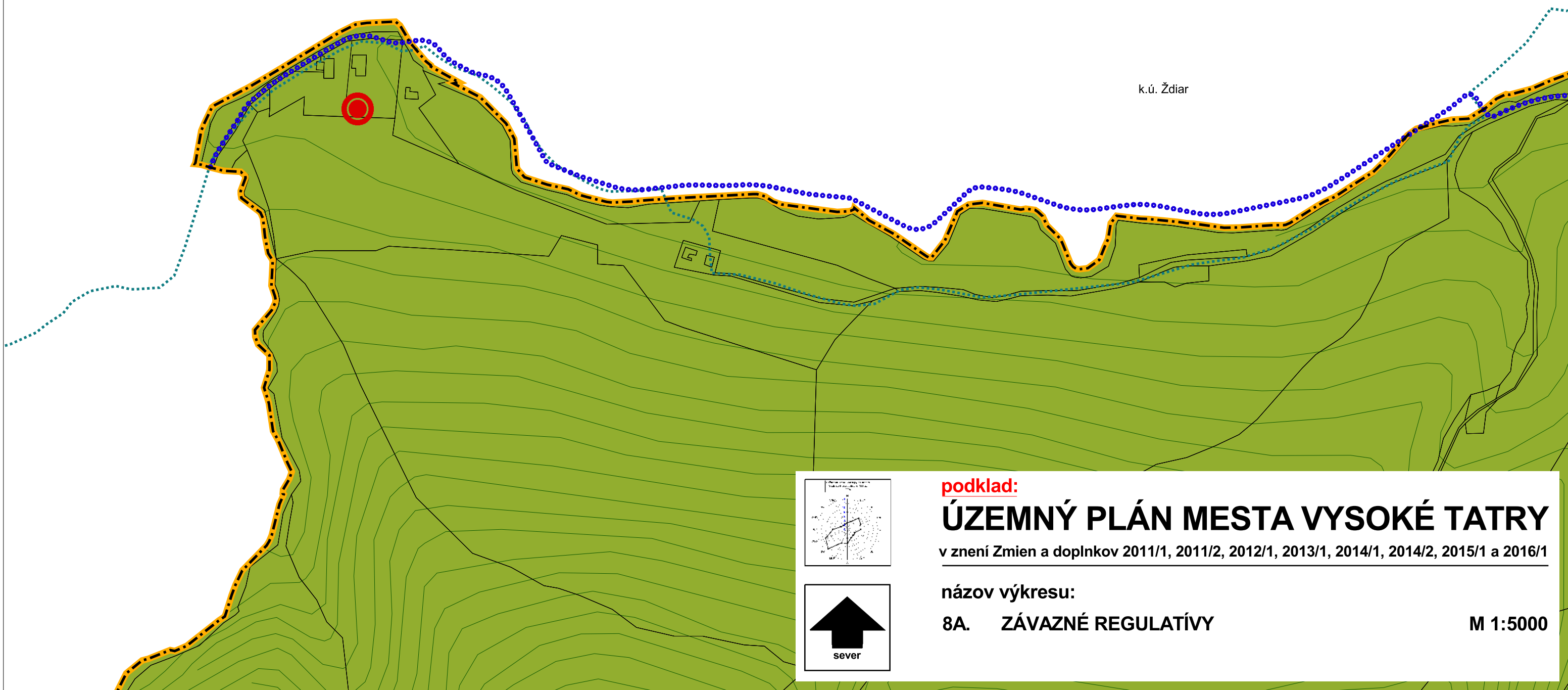
názov výkresu:

8A. ZÁVAZNÉ REGULATÍVY

M 1:5000



	ZMENY A DOPLNKY ÚZEMNÉHO PLÁNU MESTA VYSOKÉ TATRY	
názov výkresu	ZÁVAZNÉ REGULATÍVY	
	AUREX s.r.o.-architektúra, urbanizmus, ekológia, informatika Ľubľanská 1, 831 02 Bratislava	číslo výkresu 8A.
	hlavný riešiteľ: AUREX s.r.o. - Ing. arch. Michal Chudík	zodpovedný riešiteľ: AUREX s.r.o. - Ing. arch. Lenka Stankovská
		rok vypracovania 2021
		mierka 1 : 5 000



podklad:

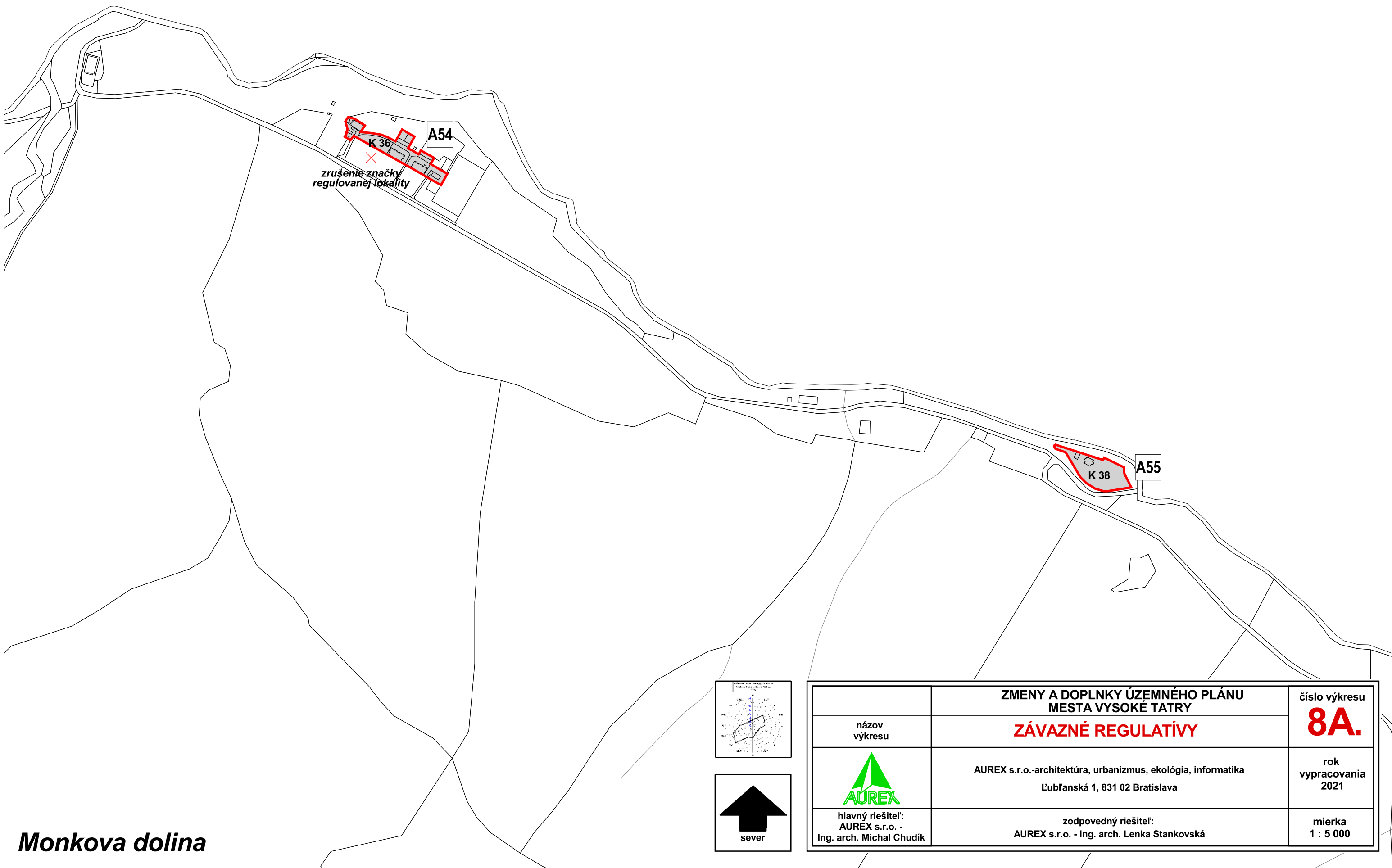
ÚZEMNÝ PLÁN MESTA VYSOKÉ TATRY

v znení Zmien a doplnkov 2011/1, 2011/2, 2012/1, 2013/1, 2014/1, 2014/2, 2015/1 a 2016/1

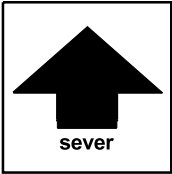
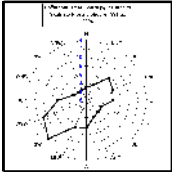
názov výkresu:

8A. ZÁVAZNÉ REGULATÍVY

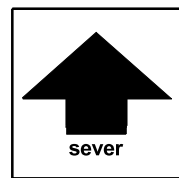
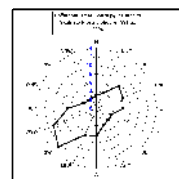
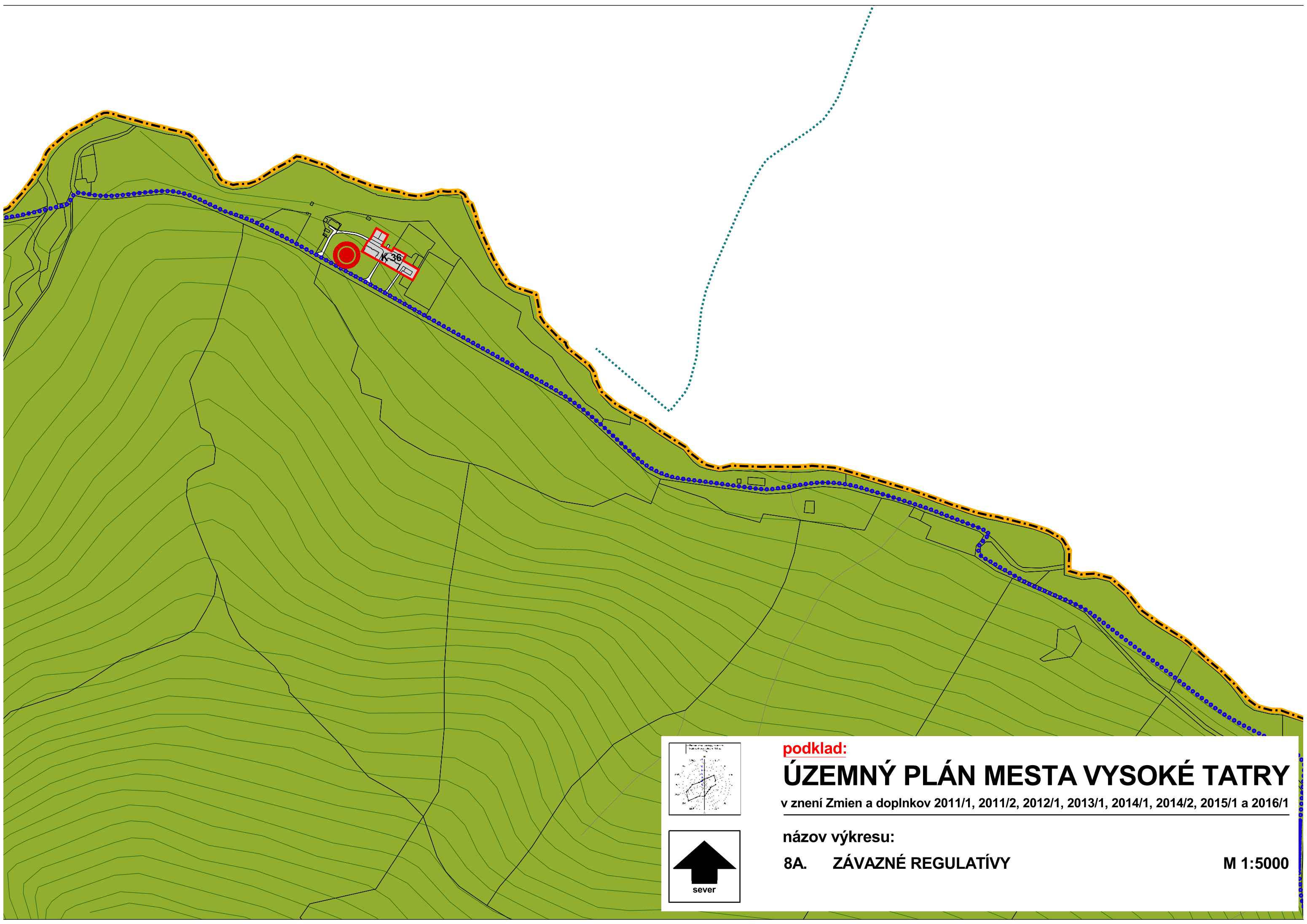
M 1:5000



Monkova dolina



	ZMENY A DOPLNKY ÚZEMNÉHO PLÁNU MESTA VYSOKÉ TATRY	
názov výkresu	ZÁVAZNÉ REGULATÍVY	
	číslo výkresu 8A.	
	AUREX s.r.o.-architektúra, urbanizmus, ekológia, informatika Ľubľanská 1, 831 02 Bratislava	rok vypracovania 2021
hlavný riešiteľ: AUREX s.r.o. - Ing. arch. Michal Chudík	zodpovedný riešiteľ: AUREX s.r.o. - Ing. arch. Lenka Stankovská	
		mierka 1 : 5 000



podklad:

ÚZEMNÝ PLÁN MESTA VYSOKÉ TATRY

v znení Zmien a doplnkov 2011/1, 2011/2, 2012/1, 2013/1, 2014/1, 2014/2, 2015/1 a 2016/1

názov výkresu:


8A. ZÁVAZNÉ REGULATÍVY

M 1:5000

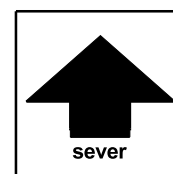
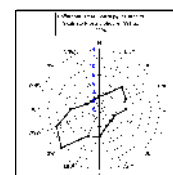


ZMENY A DOPLNKY ÚZEMNÉHO PLÁNU MESTA VYSOKÉ TATRY

č. 9/2021



Prvky a línie na zrušenie



	ZMENY A DOPLNKY ÚZEMNÉHO PLÁNU MESTA VYSOKÉ TATRY	číslo výkresu
názov výkresu	ZÁVAZNÉ REGULATÍVY	8A.
	AUREX s.r.o.-architektúra, urbanizmus, ekológia, informatika Ľubľanská 1, 831 02 Bratislava	rok vypracovania 2021
hlavný riešiteľ: AUREX s.r.o. - Ing. arch. Michal Chudík	zodpovedný riešiteľ: AUREX s.r.o. - Ing. arch. Lenka Stankovská	mierka 1 : 5 000



ZMENY A DOPLNKY ÚZEMNÉHO PLÁNU MESTA

VYSOKÉ TATRY

č. 9/2021

Legenda

Regulácia

R 1

	Poradové číslo regulačného bloku
	Vymedzenie regulačného bloku
	Nezastaviteľné plochy
	Regulačný blok - zjazdové trate
	Regulačný blok - zjazdové trate výhľad

Limity územného rozvoja

	Ochranné pásmo železníc - 60 m
	Ochranné pásmo 22 kV - 10 m
	Ochranné pásmo VTL - 20 m
	Ochranné pásmo ČOV
	Ochranné pásmo cesty - 25 m
	Ochranné pásmo vodných tokov - 10m pozdĺž oboch brehov
	Ochranné pásmo cintorína
	Ochranné pásmo vodného zdroja
	Objekty zapísané v ÚZPF
	Pamätihodnosti mesta Vysoké Tatry

Hranice

	Hranica kraja
	Hranica riešeného územia
	Hranica kúpeľného miesta
	Hranica katastrálneho územia
	Hranica pamiatkovej zóny
	Hranica kúpeľného územia
	Hranica zastavaného územia
	Hranica zastavaného územia - návrh
	Regulované lokality

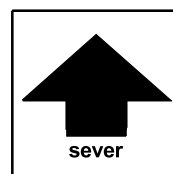
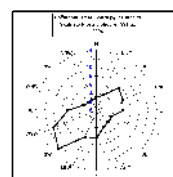
	Ochranné pásmo prír. min. zdroja 1. stupňa
	Ochranné pásmo prír. min. zdroja 2. stupňa
	Ložisko nevyhradeného nerastu

Ostatné neregulované funkčné plochy

	Rekreačný les
	Les
	Vodné toky

Doprava

	Obslužná komunikácia
	Zberná komunikácia B1, B2
	Obslužná komunikácia - návrh
	Zberná komunikácia B1, B2 - návrh
	Pozemná lanovka
	Tatranská električná železnica
	Tatranská električná železnica - návrh
	Železnice SR
	Osobné horské dopravné zariadenie
	Lyžiarsky vleč
	Cyklistický chodník Poprad - Starý Smokovec
	Hlavné vnútorné pešie a cyklistické ťahy
	Rekreačný a náučný chodník
	Rekreačný chodník - alternatíva
	Turistický chodník
	Os koridoru cyklomagistrály
	Lyžiarske bežecké trate
	Zrušenie trasy náučného chodníka



podklad:

ÚZEMNÝ PLÁN MESTA VYSOKÉ TATRY

v znení Zmien a doplnkov 2011/1, 2011/2, 2012/1, 2013/1, 2014/1, 2014/2, 2015/1 a 2016/1

názov výkresu:

8A. ZÁVAZNÉ REGULATÍVY

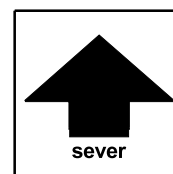
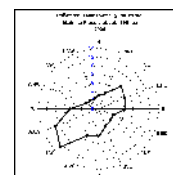
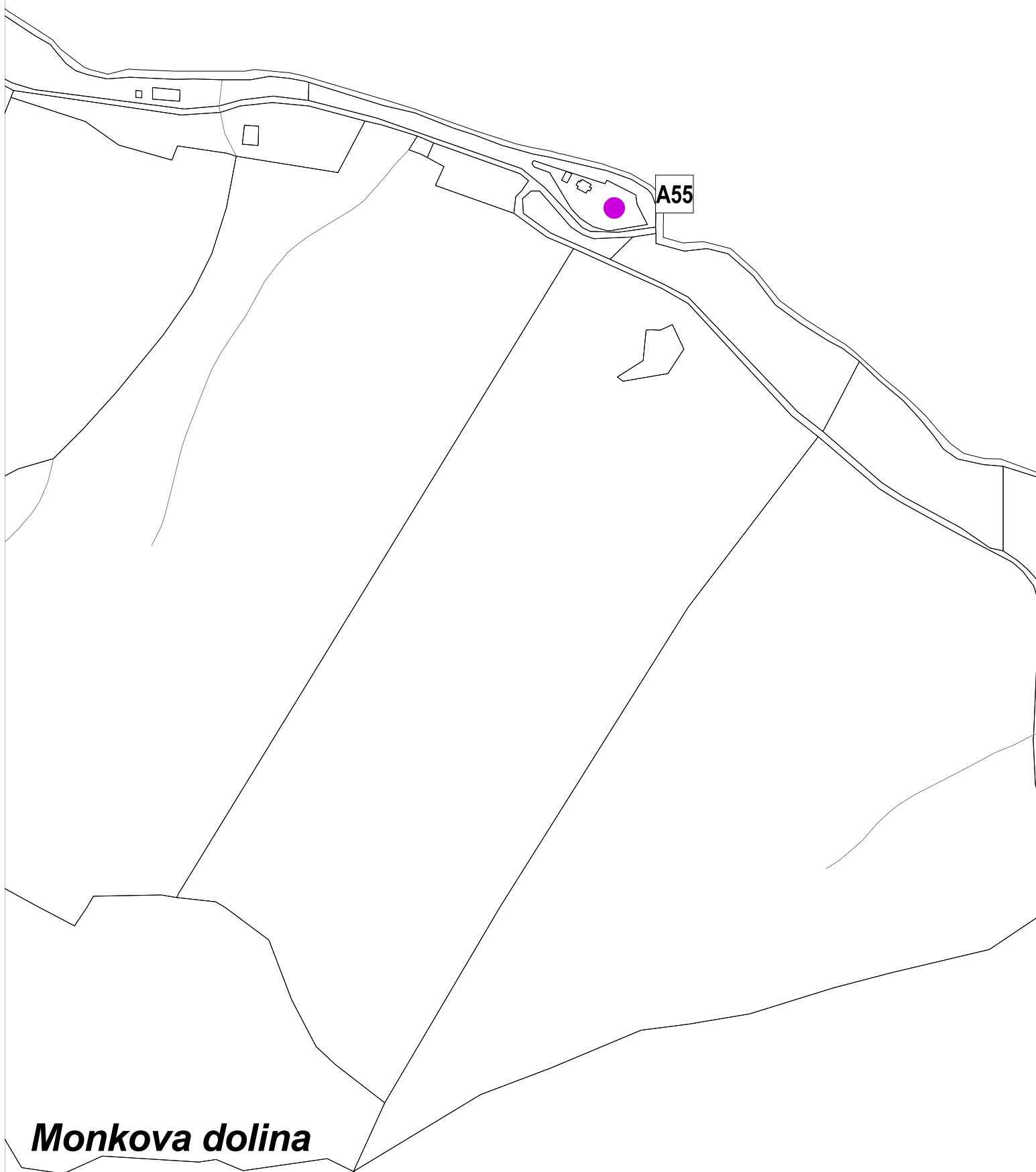
M 1:5000




ZMENY A DOPLNKY ÚZEMNÉHO PLÁNU MESTA VYSOKÉ TATRY

č. 9/2021

lokalita A55



ZMENY A DOPLNKY ÚZEMNÉHO PLÁNU MESTA VYSOKÉ TATRY		číslo výkresu
názov výkresu	SCHÉMA VEREJNOPROSPEŠNÝCH STAVIEB	11A.
	AUREX s.r.o.-architektúra, urbanizmus, ekológia, informatika Ľubľanská 1, 831 02 Bratislava	rok vypracovania 2021
hlavný riešiteľ: AUREX, s.r.o. - Ing. arch. Michal Chudík	zodpovedný riešiteľ: AUREX, s.r.o. - Ing. arch. Lenka Stankovská	mierka 1 : 5 000

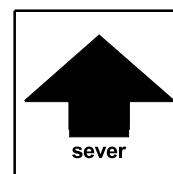
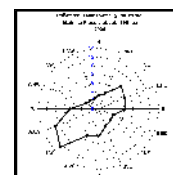


ZMENY A DOPLNKY ÚZEMNÉHO PLÁNU MESTA VYSOKÉ TATRY

č. 9/2021

Legenda

	Cesta II. triedy
	Cesta II. triedy - tunel
	Miestne komunikácie
	Zdvojkolaženie TEŽ
	Cyklomagistrála
	Hlavné pešie a cyklistické chodníky
	Parkovisko
	Vodojem
	Vodný zdroj
	Úpravňa vody
	Čerpacia stanica vody
	Vodovodné potrubie
	Kanalizačné potrubie
	Čistiareň odpadových vôd
	22 kV kábelové elektrické vedenie
	10 kV kábelové elektrické vedenie
	Transformovňa 22/10/0,4 kV
	Transformovňa 10/0,4 kV
	Stredotlaký plynovod
	Požiarňa zbrojnica
	Heliport
	Parkovací dom
	Studňa a čerpacia stanica vody
	Čistiareň odpadových vôd
	Vsakovacia nádrž
	22 kV vzdušné elektrické vedenie



podklad:

ÚZEMNÝ PLÁN MESTA VYSOKÉ TATRY

v znení ZaD 2011/1, 2011/2, 2012/1, 2013/1, 2014/1, 2014/2, 2015/1 a 2016/1

názov výkresu:

11A. SCHÉMA VEREJNOPROSPEŠNÝCH STAVIEB

M 1:5000