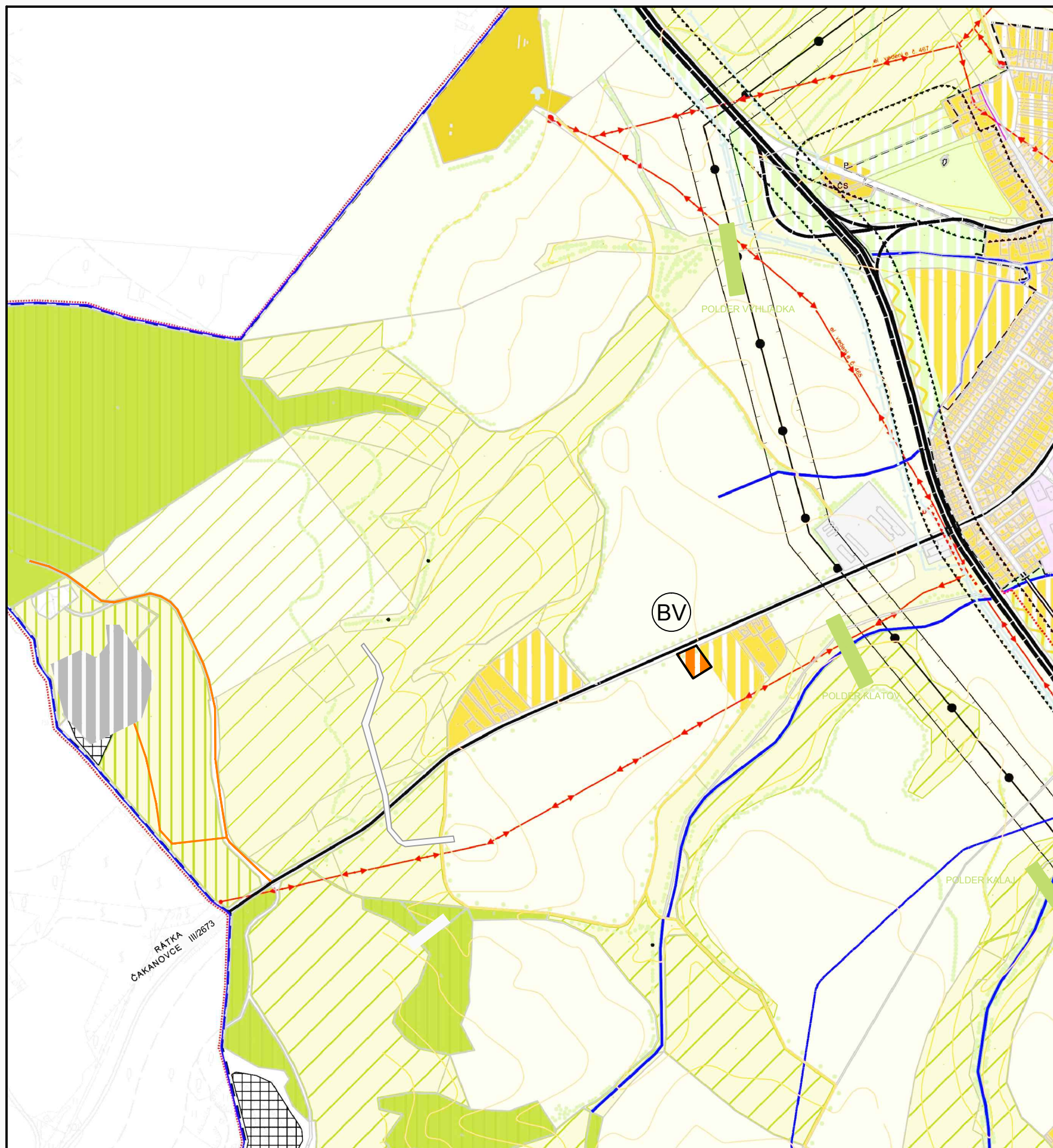
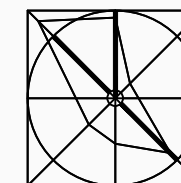
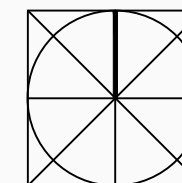


# ÚZEMNÝ PLÁN MESTA FIĽAKOVO ZMENA A DOPLNOK č. 13



	HRANICA RIEŠENÉHO ÚZEMIA
	HRANICA KATASTRÁLNEHO ÚZEMIA
	HRANICA ZASTAVANÉHO ÚZEMIA K 1.1.1990
	OCHRANNÉ PÁSMO KULTÚRNEJ PAMIATKY
	PAMIATKOVO CHRÁNENÉ OBJEKTY
<b>URBANIZOVANÉ ÚZEMIE</b>	
	ZMIEŠANÉ CENTRÁLNE
	ZMIEŠANÉ MESTSKÉ
	BÝVANIE MESTSKÉ
	BÝVANIE ČISTÉ A VIDIECKE
	OBČIANSKA VYBAVENOSŤ
	ÚČELOVÁ VYBAVENOSŤ
	VÝROBA PRIEMYSELNÁ A DROBNÁ
	VÝROBA POĽNOHOSPODÁRSKA
	ŠPORT A REKREÁCIA
	DOPRAVA AUTOMOBILOVÁ A TECHNICKÁ VYBAVENOSŤ
	DOPRAVA ŽELEZNIČNÁ
	VEREJNÁ ZELEŇ - PARKOVÁ ÚPRAVA
	LESOPARK
	CINTORÍN
	HOSPODÁRSKA ZELEŇ
	IZOLAČNÁ ZELEŇ
<b>FUNKČNÉ PLOCHY KRAJINNEJ ŠTRUKTÚRY ÚZEMIA</b>	
	LESNÝ PORAST
	ORNÁ PÓDA
	TRVALÉ TRÁVNE PORASTY
	VÝZNAMNÁ GENOFONDOVÁ PLOCHA
	PRIRODNÁ ZÓNA
	ZMIEŠANÁ ZÓNA
	LINIOVÁ ZELEŇ OKOLO CIEST
	STROMOVÁ A KRÍKOVÁ EKOSTABILIZUJÚCA ZELEŇ
	PROTIERÓZNA EKOSTABILIZUJÚCA ZELEŇ
	HYDROKORIDOR
	DOBÝVACÍ PRIESTOR



OBSTARÁVATEL:	MESTO FIĽAKOVO
AKCIA:	ÚZEMNÝ PLÁN MESTA FIĽAKOVO ZMENA A DOPLNOK č.13
ZODP. PROJEKTANT:	ING. ARCH. TOMÁŠ PETRÍK
VYPRACOVAL:	ING. ARCH. TOMÁŠ PETRÍK
DÁTUM:	MAREC 2020
NÁZOV VÝKRESU:	KOMPLEXNÝ URBANISTICKÝ NÁVRH A KRAJINNÁ ŠTRUKTÚRA

Číslo výkresu:	4
MIERKA:	1:10 000