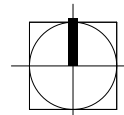
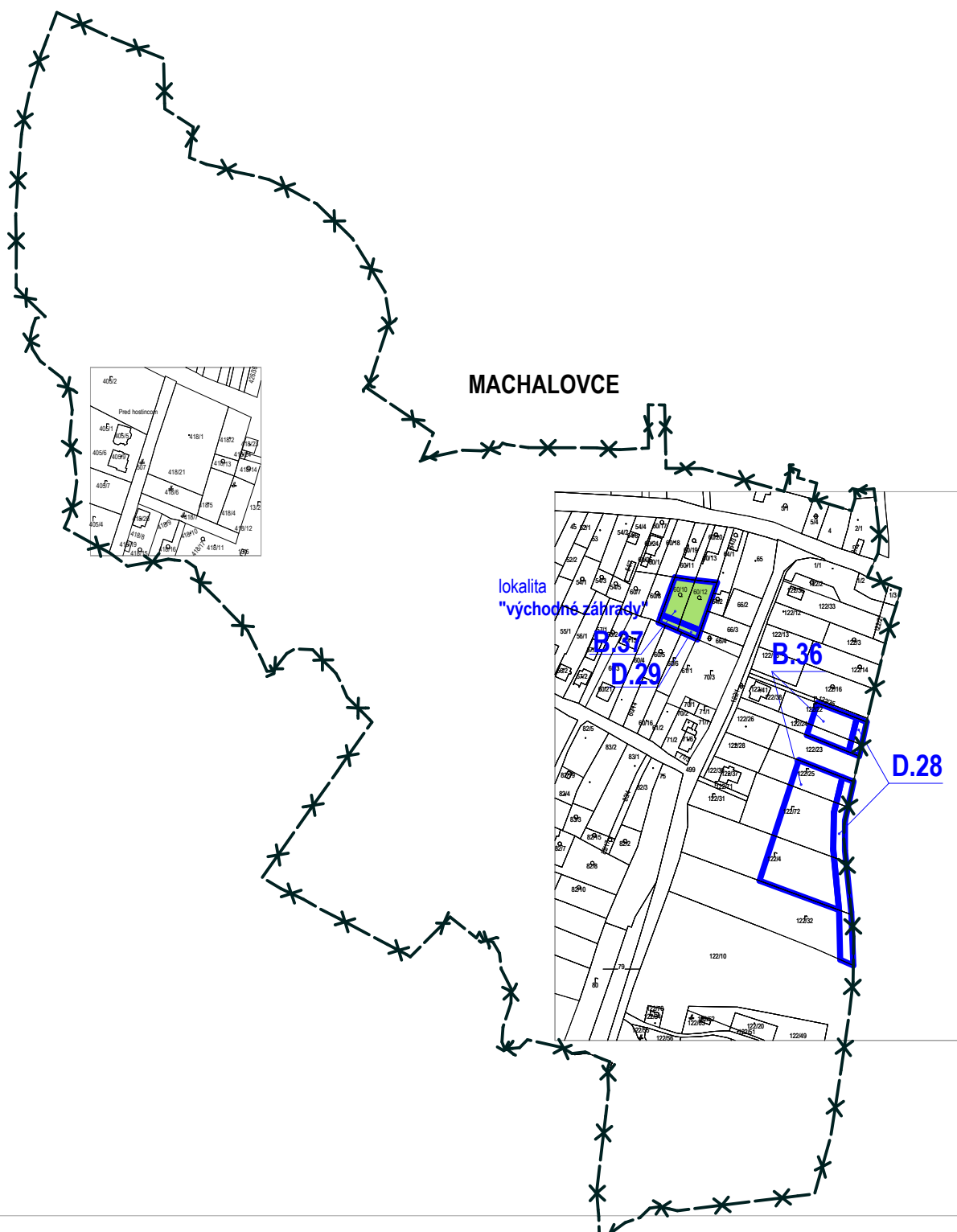
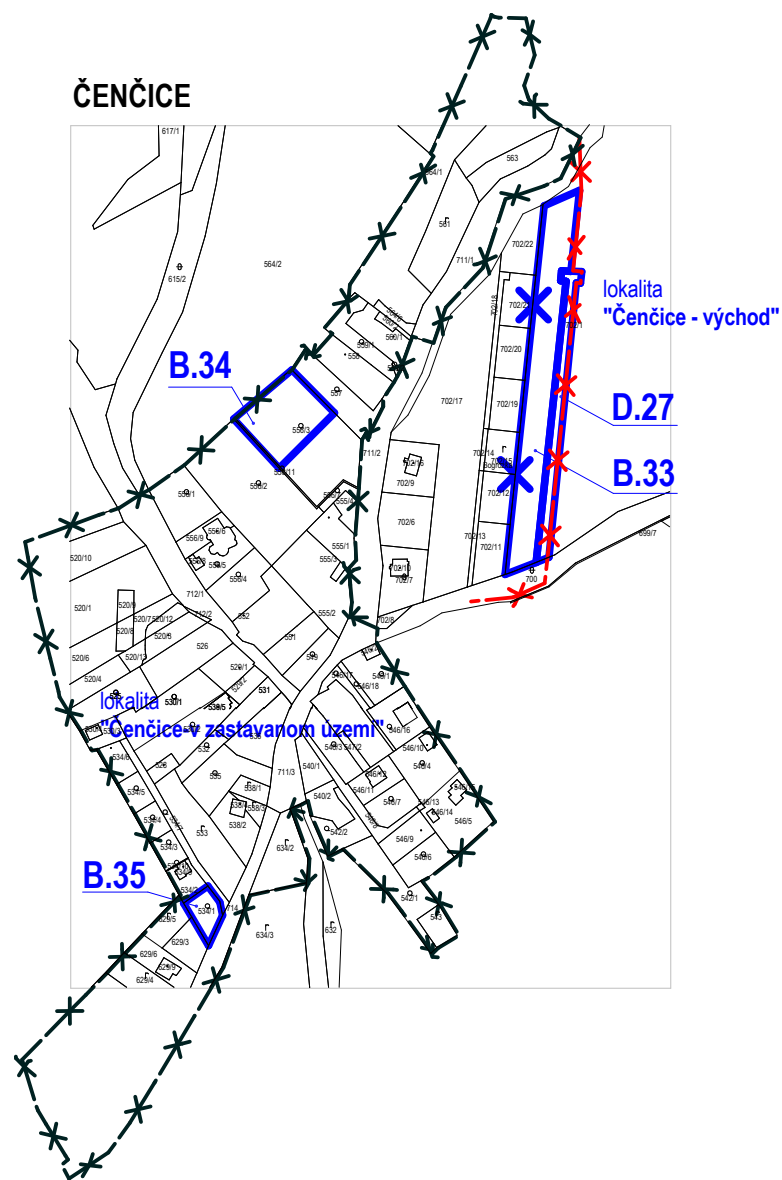


LEGENDA

stav	návrh	
		hranica riešeného územia - hranica k.ú. Jánovce a k.ú. Machalovce
		hranica zastavaných území
		plochy lesov
		plochy ochranných lesov s pôdochrannou funkciou
		plochy ornej pôdy
		plochy trvalých trávnych porastov
		plochy záhrad pri rodinných domoch
		vodné toky
		odvodnené plochy (drenáž)
		evidované potenciálne zosuvné územia
		rozhrania a kódy BPEJ
		najkvalitnejšia poľnohospodárska pôda v riešenom území
		areály poľnohospodárskej výroby
		vymedzenie a označenie záberov PPF
		vymedzenie a označenie záberov LPF
		ochranné pásma



NÁVRH

december 2020

ZMENA A DOPLNOK č. 1/2020



ÚPN-O J Á N O V C E

Obstarávateľ: OBEC JÁNOVCE, 059 13 Jánovce č. 248
 Osoba odborne spôsobilá na obstaranie ÚPP a ÚPD: Ing. Emília Hudzíkovičová
 Spracovateľ: Ing.arch. Mária Kollárová - ARCHITEKT

PERSPEKTÍVNE POUŽITIE PPF A LF
 na nepoľnohospodárske účely

8

M 1 : 5 000

Ing.arch. Mária Kollárová - ARCHITEKT autorizovaný architekt SKA, reg. C. 0751 AA, registrovaný na krajskej správe ŠÚ v Prešove,
 IČO: 33 072 582, DIČ: 1022652268, Traktorová 5904, 058 01 Poprad,
 ateliér: Bajkalská 20, 058 01 Poprad, kontakt: 05271734268, 0905 97 3325, e-mail: kollarova.architekt@gmail.com