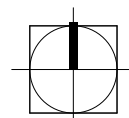
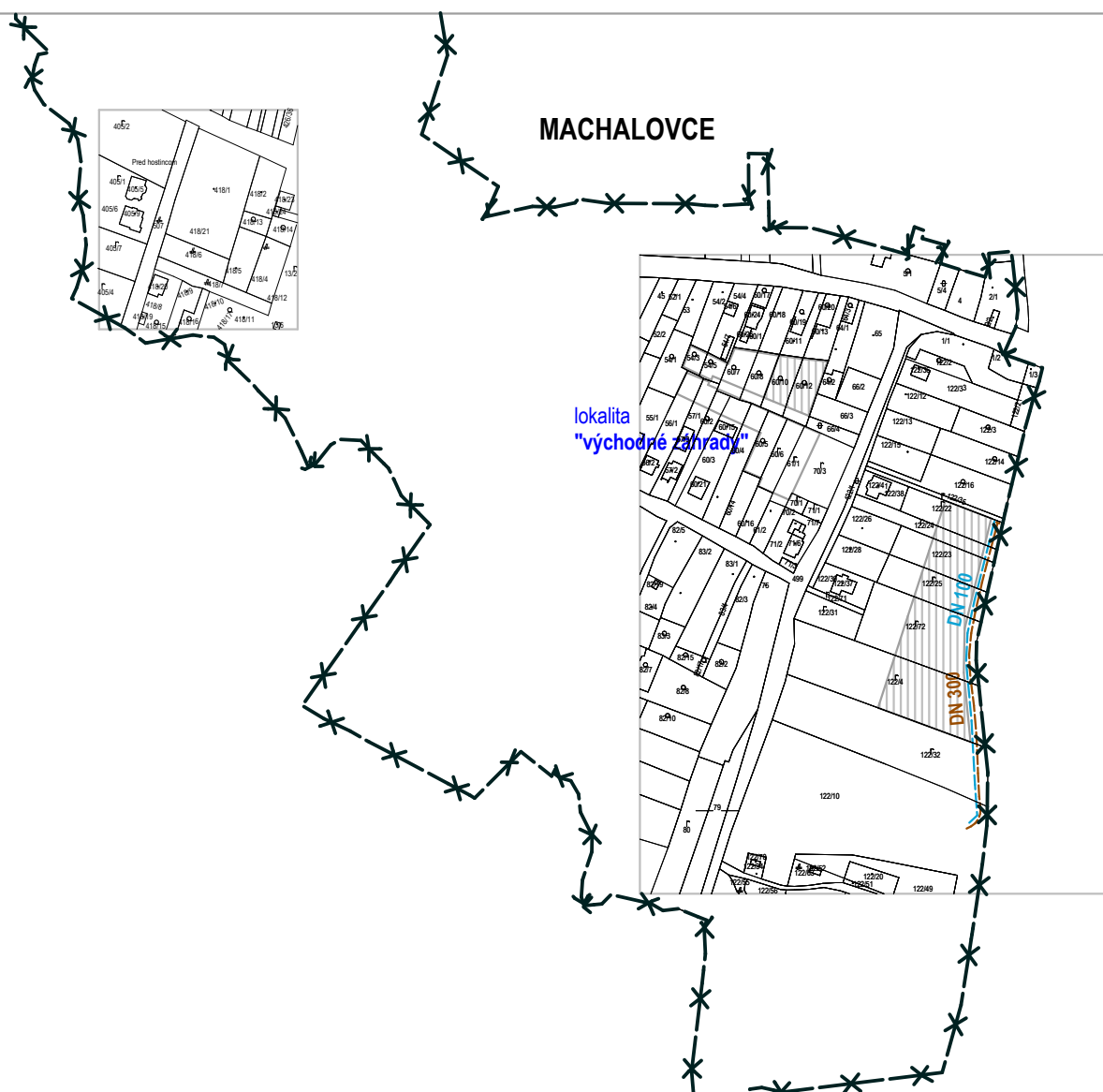
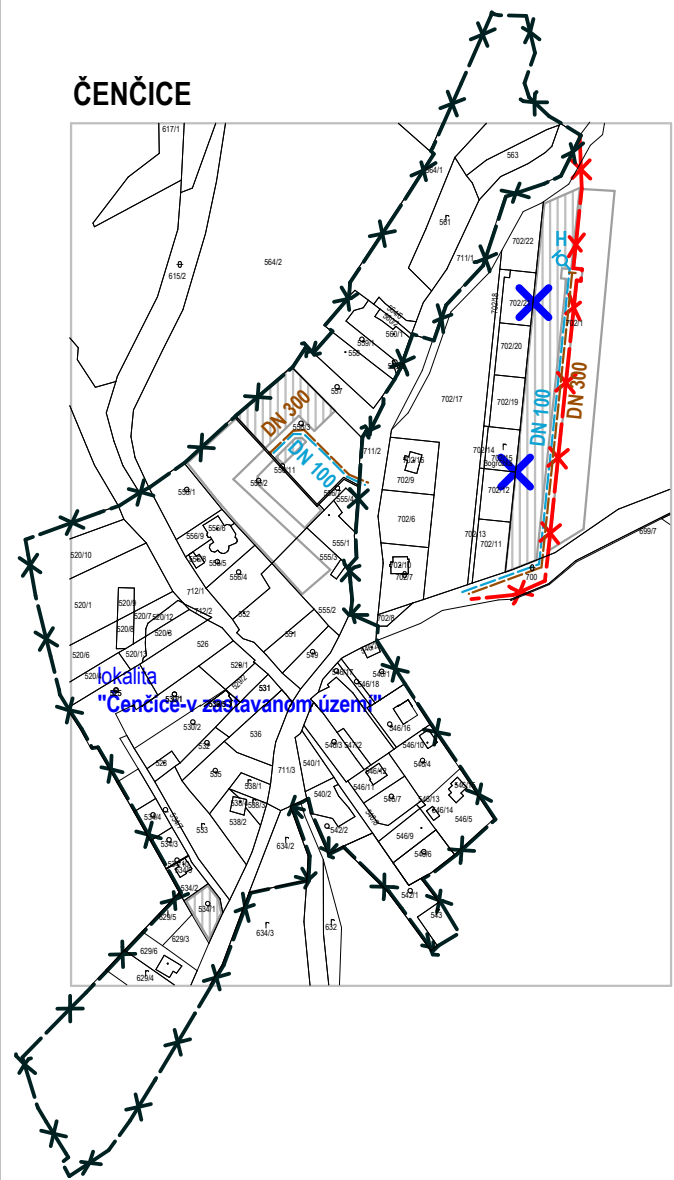


LEGENDA

stav	návrh	výhľad	
			hranica riešeného územia (k.ú. Jánovce a k.ú. Machalovce)
			hranica zastavaných území
			vodné toky
			pripravovaná protipovodňová ochrana - úprava tokov
			evidovaný minerálny prameň ("Kvašnica")
			odvodnené plochy
			plochy existujúcej zástavby
			plochy navrhovanej zástavby
			plochy špeciálnej zelene cintorínov a ich vybavenosti
			zásobovací skupinový vodovod
			vodojem
			čerpacia stanica vody
			verejný vodovod - miestny rozvod pitnej vody
			prepadové potrubie z vodojemu
			hydrant
			splašková kanalizácia
			čistiareň odpadových vôd
			prepadové potrubie z ČOV
			ochranné pásma všetkých druhov
			existujúce trasy dopravy, TI a hranice navrhované na zrušenie územia navrhované na asanáciu
			trasy a hranice navrhované na zrušenie/preloženie



NÁVRH

december 2020

ZMENA A DOPLNOK č. 1/2020



ÚPN-O J Á N O V C E

Obstarávateľ: OBEC JÁNOVCE, 059 13 Jánovce č. 248
 Osoba odborne spôsobilá na obstaranie ÚPP a ÚPD: Ing. Emília Hudzíkovičová
 Spracovateľ: Ing.arch. Mária Kollárová - ARCHITEKT

VEREJNÉ TECHNICKÉ VYBAVENIE
 vodné hospodárstvo

5

M 1 : 5 000

Ing.arch. Mária Kollárová - ARCHITEKT autorizovaný architekt SKA, reg. č. 0751 AA, registrovaný na krajskej správe SÚ v Prešove,
 IČO: 33 072 582, DIČ: 1022652268, Traktorová 590/4, 058 01 Poprad
 ateliér: Bajkalská 20, 058 01 Poprad, kontakt: 0527734268, 0905 97 3325, e-mail: kollarova.architekt@gmail.com