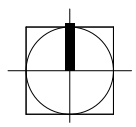
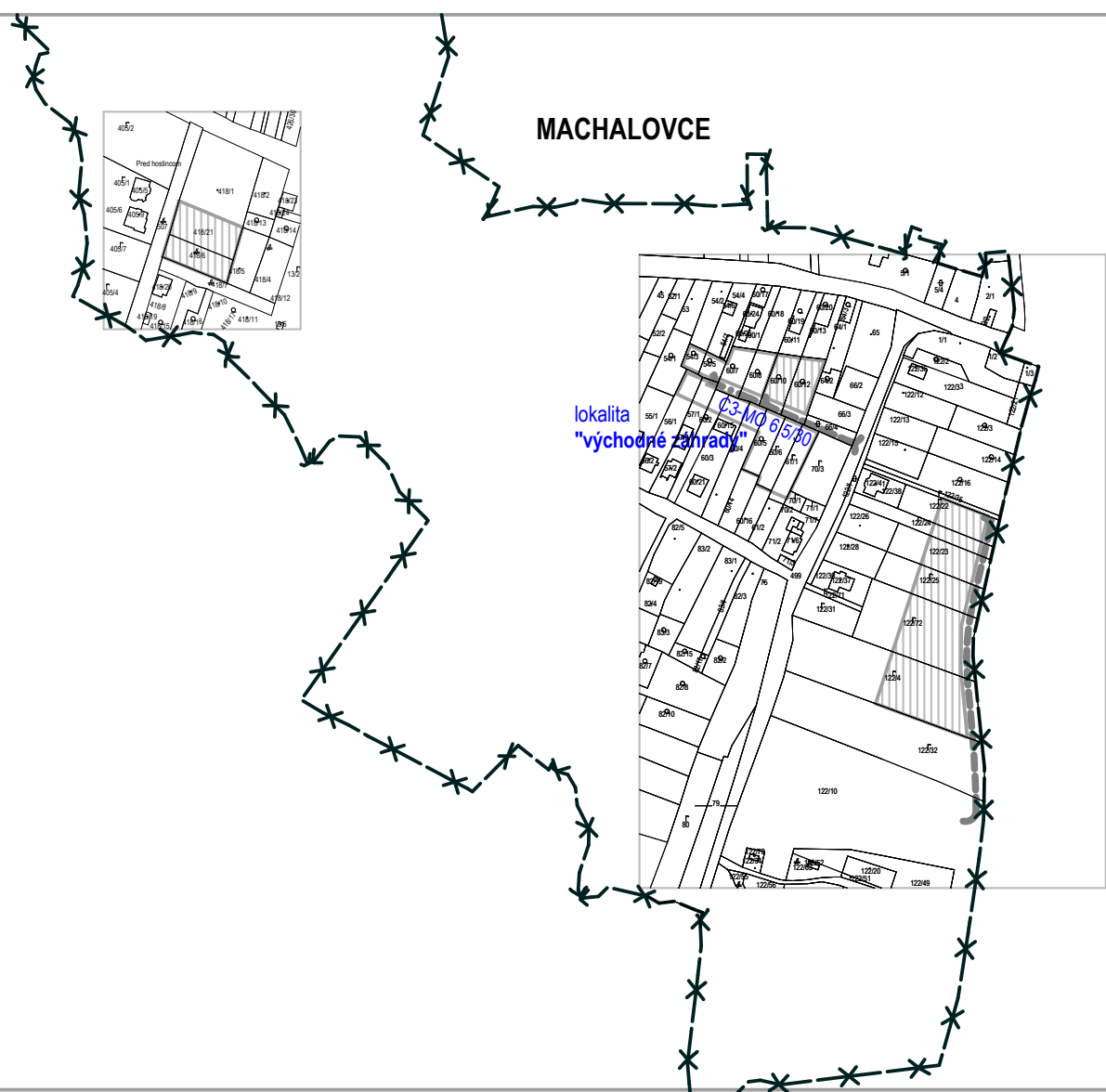
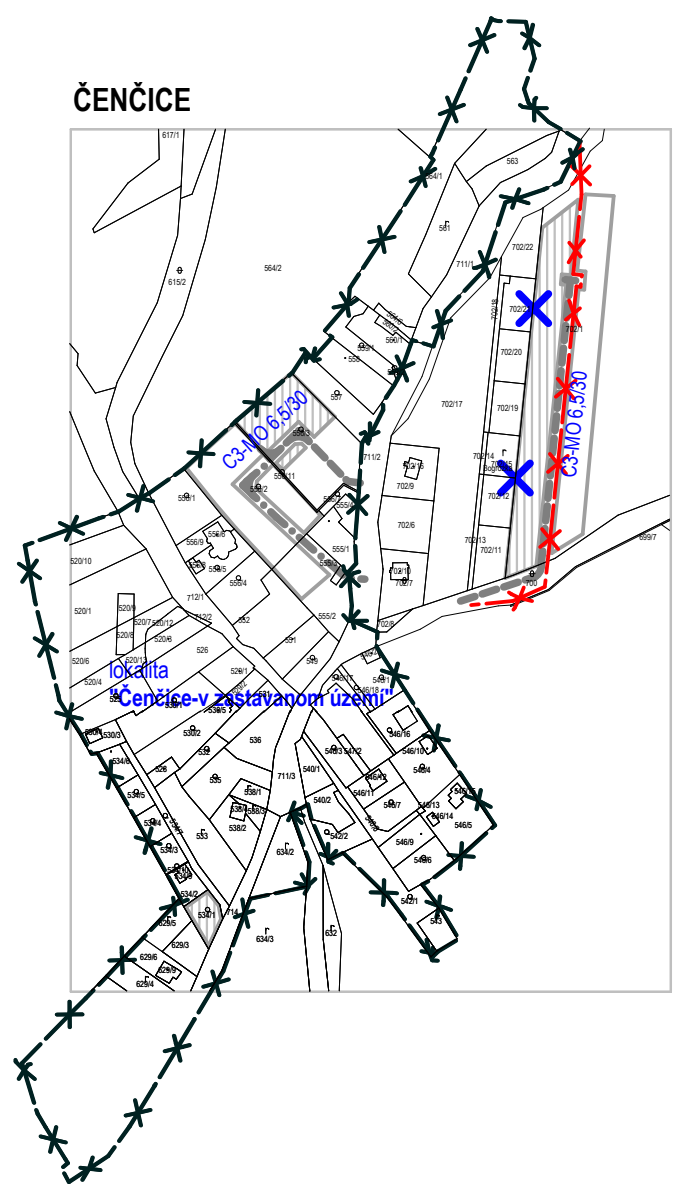


LEGENDA

stav	návrh	výhľad	
			hranica riešeného územia (k.ú. Jánovce a k.ú. Machalovce)
			hranica zastavaných území
			diaľnica D1 a príslušné dopravné plochy
			cesta I. triedy a príslušné dopr. plochy, navrhované rozšírenie
			cesta II. triedy a príslušné dopravné plochy
			cesta III. triedy a príslušné dopravné plochy
			miestne obslužné komunikácie (vrátane chodníka)
			hlavné pešie trasy a komunikácie
			spoločná cyklistická a a pešia komunikácia D2+D3
			cyklistická cestička D2
			cyklistické trasy
			účelové komunikácie - príjazdy k hospodárskym dvorom
			účelové komunikácie - poľné a lesné cesty
			parkoviská (počet)
			zastávka hromadnej dopravy, izochróna dostupnosti
			zastávka hrom. dopravy navrhovaná na zrušenie/preloženie
			plochy existujúcej zástavby
			plochy navrhovanej zástavby
			plochy špeciálnej zelene cintorínov a ich vybavenosti
			vodné toky
			ochranné pásma všetkých druhov
			izofóna denného hluku z dopravy na ceste I/18 a II/536 (60 dB)
			izofóna nočného hluku z dopravy na ceste I/18 a II/536 (50 dB)
			územia potenciálne ohrozené hlukom z dopravy na ceste I/18 (s prekročenou najvyššou povolenou hladinou hluku)*
			územia navrhované na asanáciu
			trasy a hranice navrhované na zrušenie/preloženie



NÁVRH
ZMENA A DOPLNOK č. 1/2020

december 2020



ÚPN-O J Á N O V C E

Obstarávateľ: **OBEC JÁNOVCE, 059 13 Jánovce č. 248**
 Osoba odborne spôsobilá na obstaranie ÚPP a ÚPD: **Ing. Emília Hudziková**
 Spracovateľ: **Ing.arch. Mária Kollárová - ARCHITEKT**

VEREJNÉ DOPRAVNÉ VYBAVENIE

4