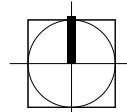
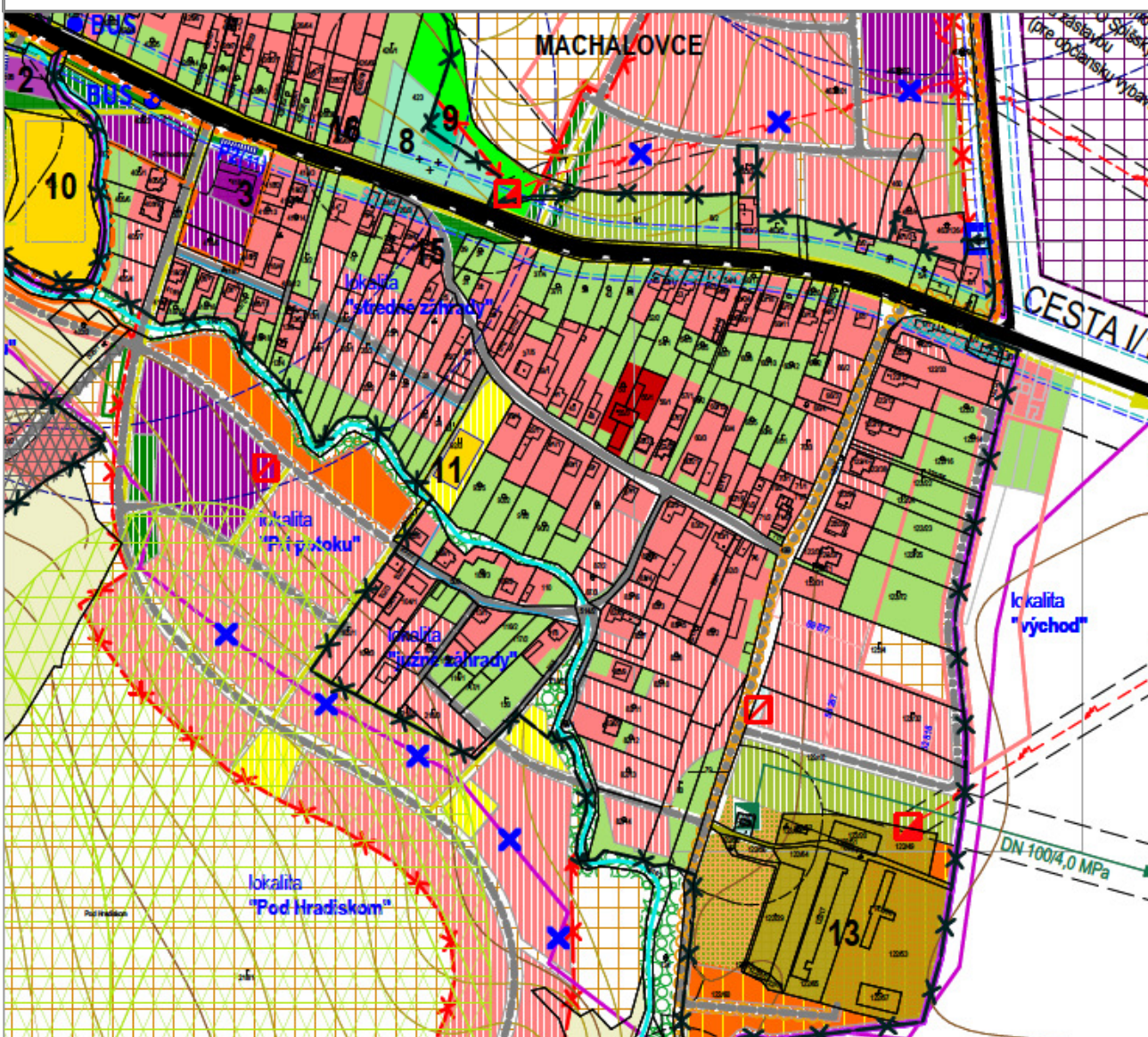
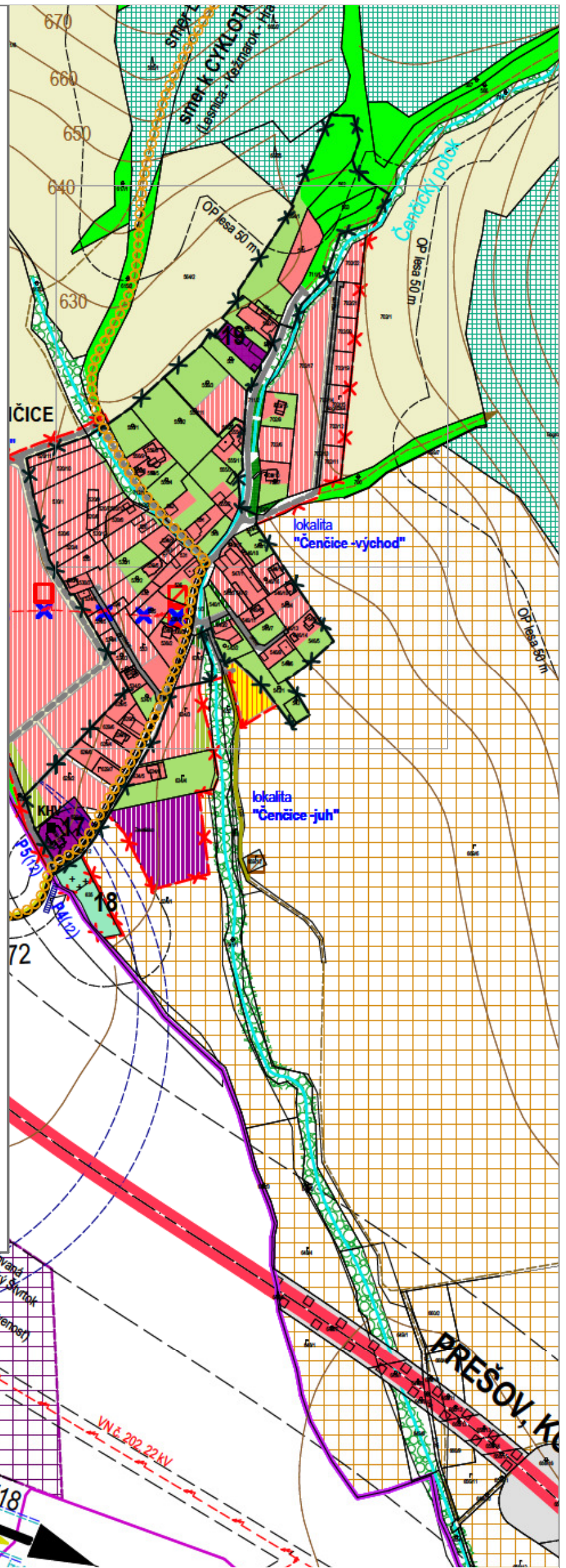


	hranica riešeného územia (k.ú. Jánovce a k.ú. Machalovce)
	hranica zastavaných území
	diaľnica D1 a príslušné dopravné plochy
	cesta I. triedy, navrhované rozšírenie
	cesta II. triedy
	cesta III. triedy
	miestne obslužné komunikácie (vrátane chodníka)
	hlavné pešie trasy a komunikácie
	cyklistické trasy
	spoločná cyklistická a pešia komunikácia
	cyklistická cestička
	účelové komunikácie - príjazdy k hospodárskym dvorom
	účelové komunikácie - poľné a lesné cesty
	parkoviská (počet)
	zastávka hromadnej dopravy, izochróna dostupnosti
	plochy lesov
	plochy krajinej zelene (okrajov lesov a zast.území, remízky)
	plochy ornej pôdy
	plochy trvalých trávnych porastov
	plochy súkromnej zelene záhrad pri rodinných domoch
	plochy verejnej sídelnej zelene
	plochy brehových porastov vodných tokov
	vodné toky
	plochy bývania v rodinných domoch
	plochy bývania v bytových domoch
	plochy občianskej vybavenosti
	plochy športu
	plochy rekreácie
	plochy poľnohospodárskej výroby
	plochy priemyselnej malovýroby a skladovania
	plochy zariadení verejného technického vybavenia územia
	plochy špeciálnej zelene cintorínov (pohrebisko)
	plochy vybavenosti cintorínov (parková zeleň, dom smútku)
	evidované archeologické lokality
	vymedzenie centra obce



december 2020

výrez výkresu č.3 platného ÚPN-O Jánovce



ÚPN-O J Á N O V C E

Obstarávateľ: OBEC JÁNOVCE, 059 13 Jánovce č. 248
 Osoba odborne spôsobilá na obstaranie ÚPP a ÚPD: Ing. Emília Hudziková
 Spracovateľ: Ing.arch. Mária Kollárová - ARCHITEKT

KOMPLEXNÝ URBANISTICKÝ NÁVRH

3

Ing.arch. Mária Kollárová - ARCHITEKT autorizovaný architekt SKA, reg. č. 0751 AA, registrovaný na krajskej správe ŠÚ v Prešove,
 IČO: 33 072 582, DIČ: 1022852268, Traktorová 590/4, 058 01 Poprad,
 ateliér: Bajkalská 20, 058 01 Poprad, kontakt: 052/7734268, 0905 97 3325, e-mail: kollarova.architekt@gmail.com

M 1 : 5 000