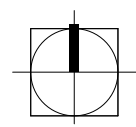
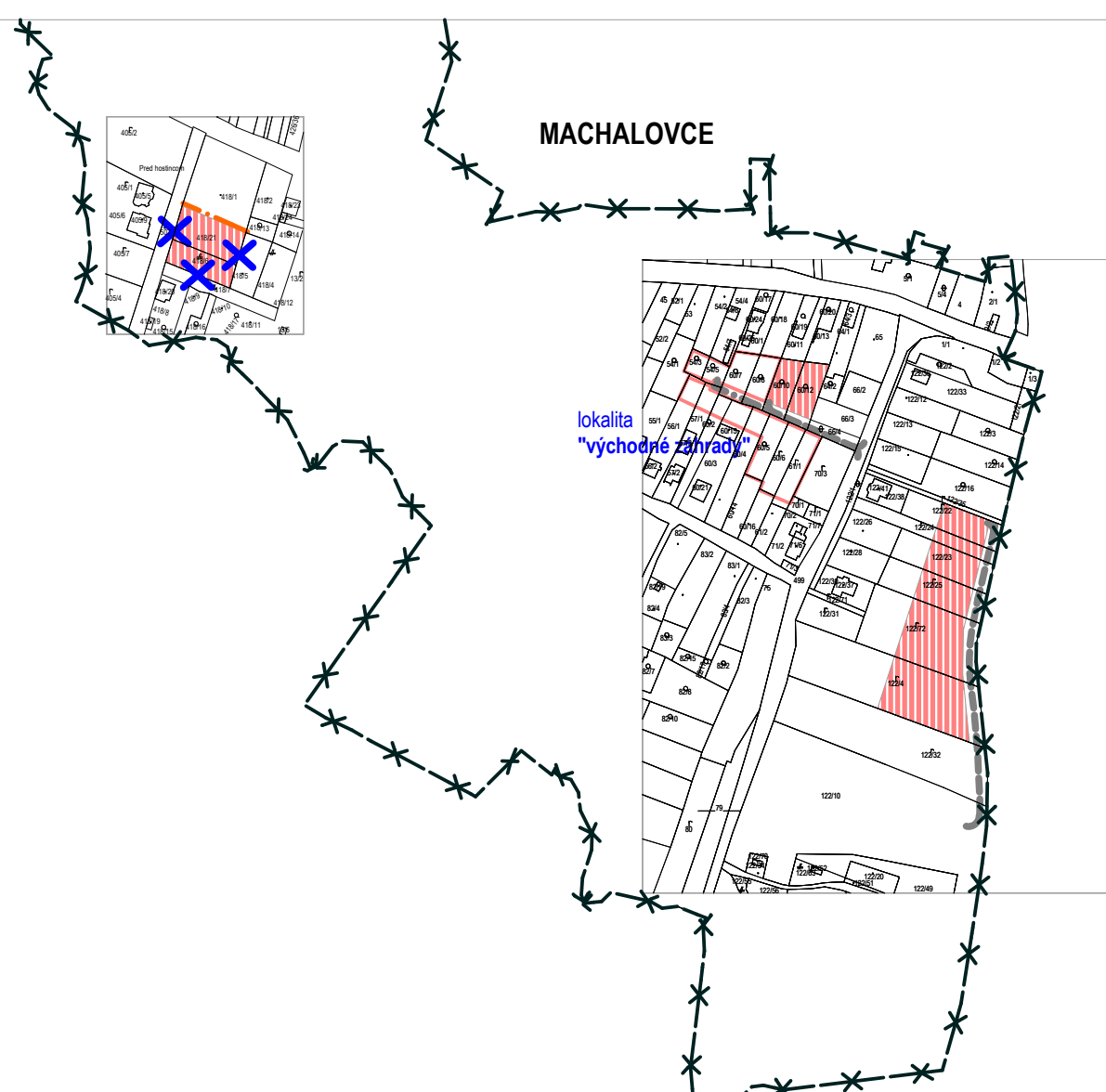
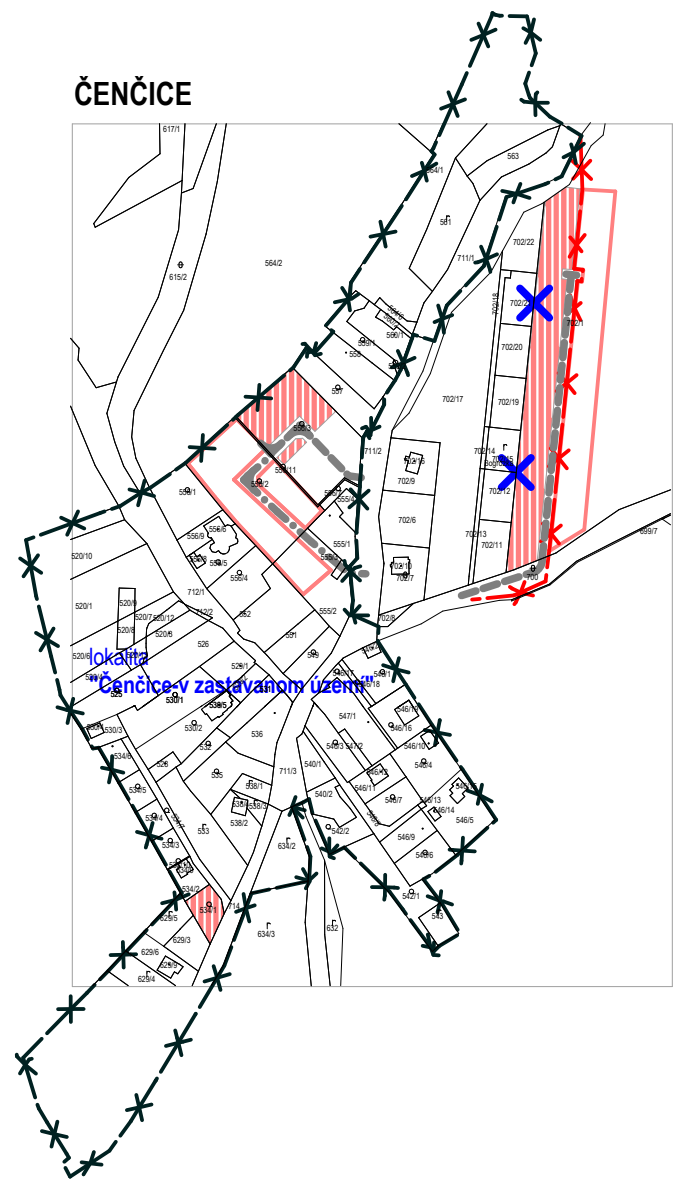


LEGENDA

stav	návrh	výhľad
		hranica riešeného územia (k.ú. Jánovce a k.ú. Machalovce)
		hranica zastavaných území
		diaľnica D1 a príslušné dopravné plochy
		cesta I. triedy, navrhované rozšírenie
		cesta II. triedy
		cesta III. triedy
		miestne obslužné komunikácie (vrátane chodníka)
		hlavné pešie trasy a komunikácie
		cyklistické trasy
		spoločná cyklistická a pešia komunikácia
		cyklistická cestička
		účelové komunikácie - príjazdy k hospodárskym dvorom
		účelové komunikácie - poľné a lesné cesty
		parkoviská (počet)
		zastávka hromadnej dopravy, izochrona dostupnosti
		plochy lesov
		plochy krajinej zelene (okrajov lesov a zast.území, remízky)
		plochy ornej pôdy
		plochy trvalých trávnych porastov
		plochy súkromnej zelene záhrad pri rodinných domoch
		plochy verejnej sídelnej zelene
		plochy brehových porastov vodných tokov
		vodné toky
		plochy bývania v rodinných domoch
		plochy bývania v bytových domoch
		plochy občianskej vybavenosti
		plochy športu
		plochy rekreácie
		plochy poľnohospodárskej výroby
		plochy priemyselnej malovýroby a skladovania
		plochy zariadení verejného technického vybavenia územia
		plochy špeciálnej zelene cintorínov (pohrebisko)
		plochy vybavenosti cintorínov (parková zeleň, dom smútku)
		evidované archeologické lokality
		vymedzenie centra obce
		hranice a trasy navrhované na zrušenie



NÁVRH

december 2020

ZMENA A DOPLNOK č. 1/2020



ÚPN-O J Á N O V C E

Obstarávateľ: OBEC JÁNOVCE, 059 13 Jánovce č. 248
 Osoba odborne spôsobilá na obstaranie ÚPP a ÚPD: Ing. Emília Hudziková
 Spracovateľ: Ing.arch. Mária Kollárová - ARCHITEKT

KOMPLEXNÝ URBANISTICKÝ NÁVRH **3**