

PRÍLOHY /Inžiniersko-geologický prieskum – Záverečná správa/

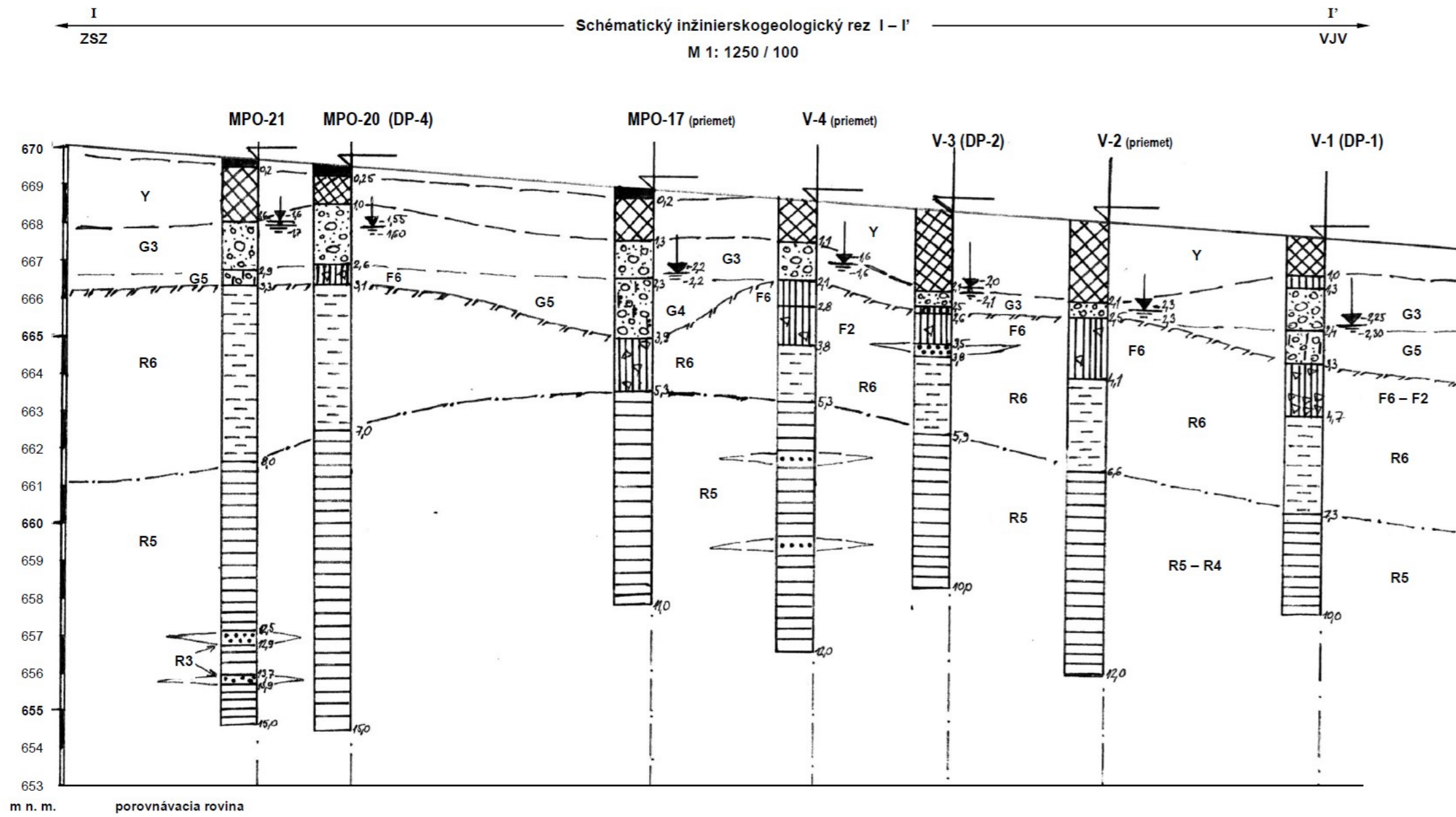
Pozn.: Záverečná správa z Inžiniersko-geologického prieskumu bude priložená k projektovej dokumentácii.
Obsahuje 9 príloh. Pre potrebu posudzovania vplyvov na ŽP sme prevzali textovú časť záverečnej správy v plnom rozsahu a rozhodujúce prílohy: č.2 a č. 4.1 a 4.2.



LEGENDA:

- V-1 VŔTANÉ INŽINIERSKOGEOLOGICKÉ SONDY
- DP-1 DYNAMICKÉ PENETRAČNÉ SONDY
- MPO-27 VŔTANÉ MAPOVACIE SONDY
- HPO-2 ZABUDOVANÉ HYDROGEOLOGICKÉ SONDY
- - - INŽINIERSKOGEOLOGICKÉ REZY

INEKOGEO	Zodp. riešiteľ:	RNDr. Dušan Baroš	Mierka:	M 1:1 100
	Vypracoval:	Mgr. Peter Baroš	Formát:	2 x A4
	Podklad:	Ing. arch. Miloslav Dulík a kol.	Účel:	podrobný IGP
Objednávateľ: OSA & partners, s.r.o. , Kuzmányho 5100/3, 058 01 Poprad			Okres:	Poprad
Názov úlohy: NOVÉ NÁBREŽIE POPRAD			Dátum:	06/2020
Názov prílohy: Situácia stavby a prieskumných sond			Číslo pril.:	2
			Exemplár číslo:	



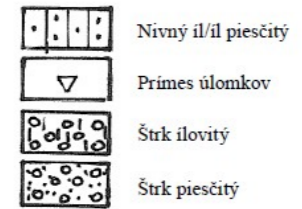
VYSVETLIVKY K INŽINIERSKOGEOLOGICKÝM REZOM

KVARTÉR

Antropogénne sedimenty

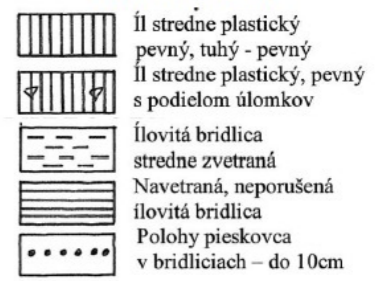


Fluviálne sedimenty

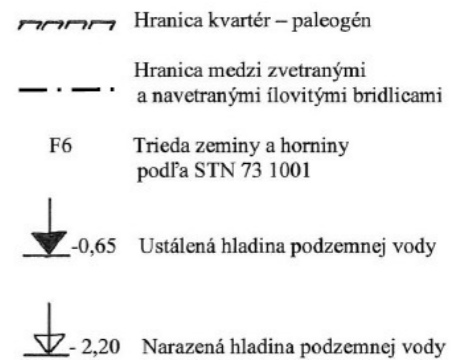


PALEOGÉN

Hutianske súvrstvie

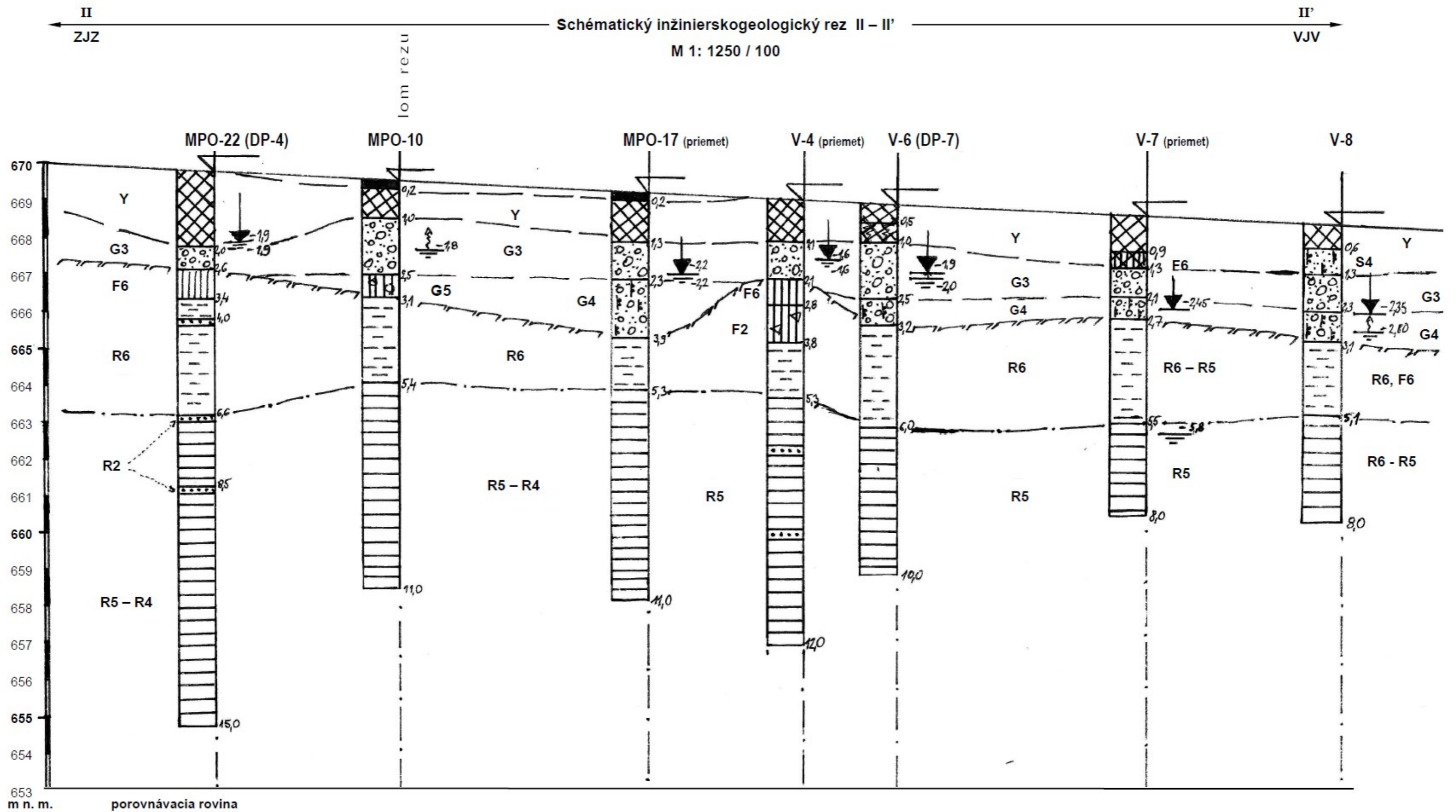


OSTATNÉ ZNAČKY



INEKOGEO	Zodp. riešiteľ:	RNDr. Dušan Baroš	Mierka:	M=1: 1250/100
	Vypracoval:	RNDr. Dušan Baroš	Formát:	29,7 x 55,87 cm
Objednávateľ: OSA & partners, s.r.o., Poprad			Účel:	podrobný IGP
Názov úlohy: Nové nábřežie Poprad			Okres:	Poprad
			Dátum:	06/2020
Názov prílohy: Inžinierskogeologický rez I - I'			Číslo príl.:	4.1
			Exemplár číslo:	

Pozn.: Zmenšené



INEKOGEO	Zodp. riešiteľ:	RNDr. Dušan Baroš	Mierka:	M=1: 1250/100
	Vypracoval:	RNDr. Dušan Baroš	Formát:	2 x A4
Objednávateľ: OSA & partners, s.r.o., Poprad			Účel:	podrobný IGP
Názov úlohy: Nové nábregie Poprad			Okres:	Poprad
			Dátum:	06/2020
Názov prílohy: Inžinierskogeologický rez II - II'			Číslo príl.:	4.2
			Exemplár číslo:	