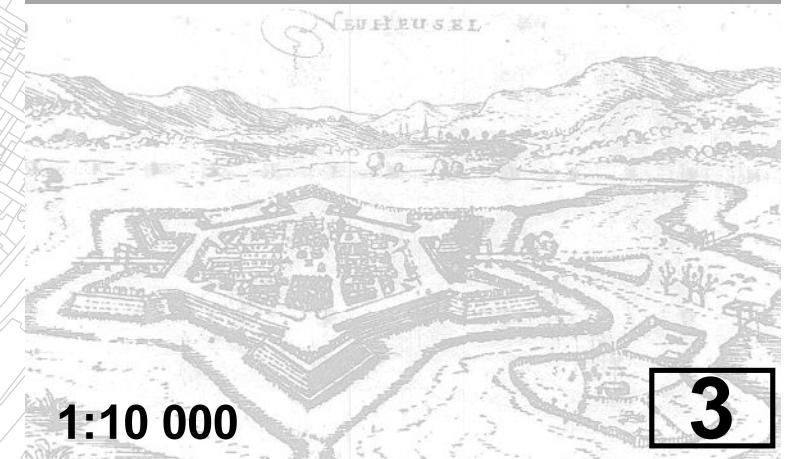


Nové Zámky

územný plán mesta
Zmeny a doplnky č. 1







Výkres verejného dopravného vybavenia



1:10 000

3

LEGENDA:

-  lokality navrhované v ZaD č. 1 ÚPN mesta Nové Zámky
-  hranica parcely
-  komunikácie funkčnej triedy B2 - návrh
-  na zrušenie
-  Cyklistická trasa (neznačená)
-  Cyklistická trasa - na zrušenie

Objednávateľ:



Mesto Nové Zámky
Hlavné námestie 10
940 35 Nové Zámky

Spracovateľ:



AUREX, spol. s r.o.
Ľubľanská 1, 831 02 Bratislava

Hlavný riešiteľ:

Ing. arch. Vojtech Hrdina, PhD.