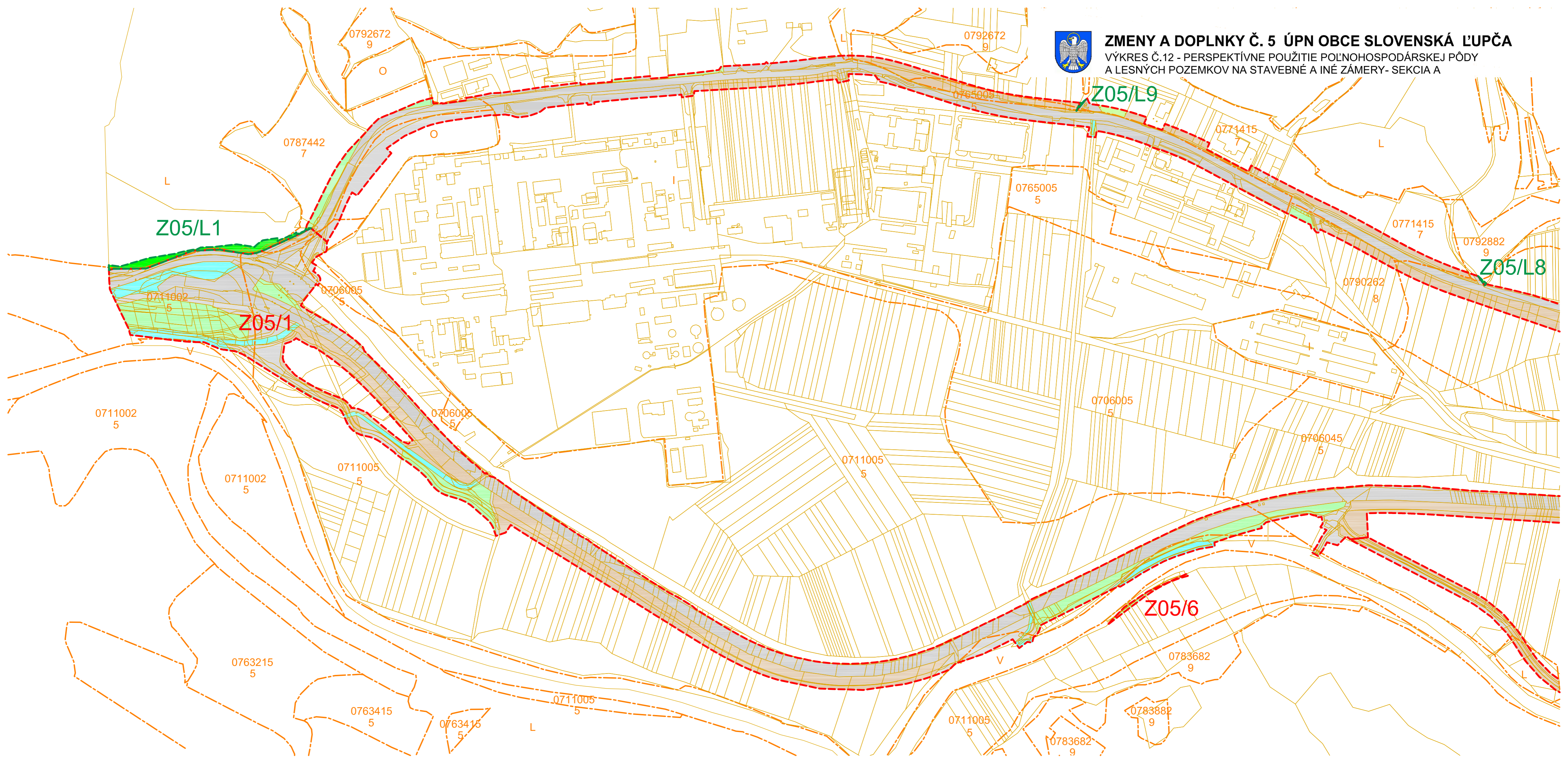




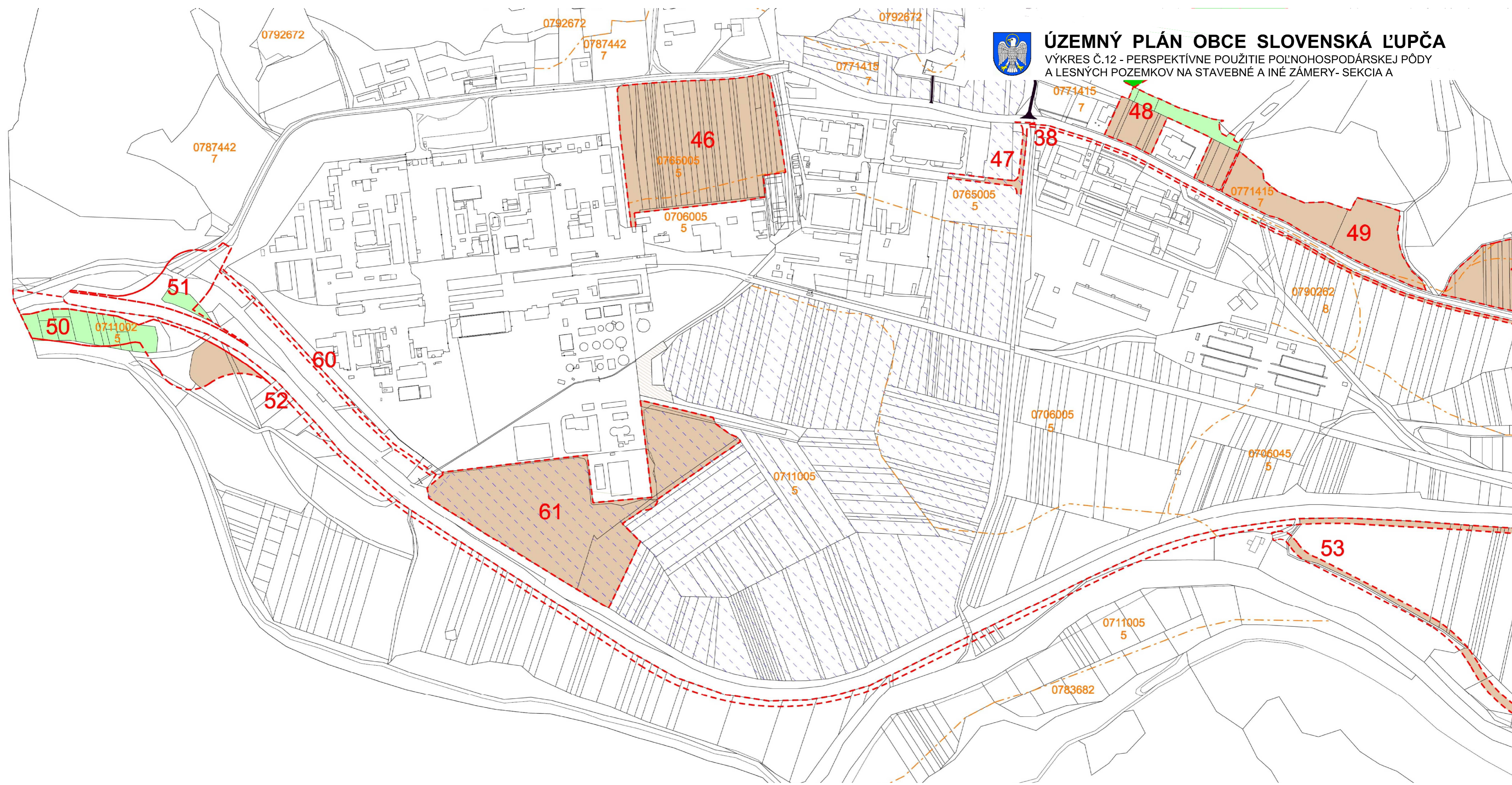
ZMENY A DOPLNKY Č. 5 ÚPN OBCE SLOVENSKÁ ĽUPČA
VÝKRES Č.12 - PERSPEKTÍVNE POUŽITIE POĽNOHOSPODÁRSKEJ PÓDY
A LESNÝCH POZEMKOV NA STAVEBNÉ A INÉ ZÁMERY - SEKCIA A





ÚZEMNÝ PLÁN OBCE SLOVENSKÁ ĽUPČA

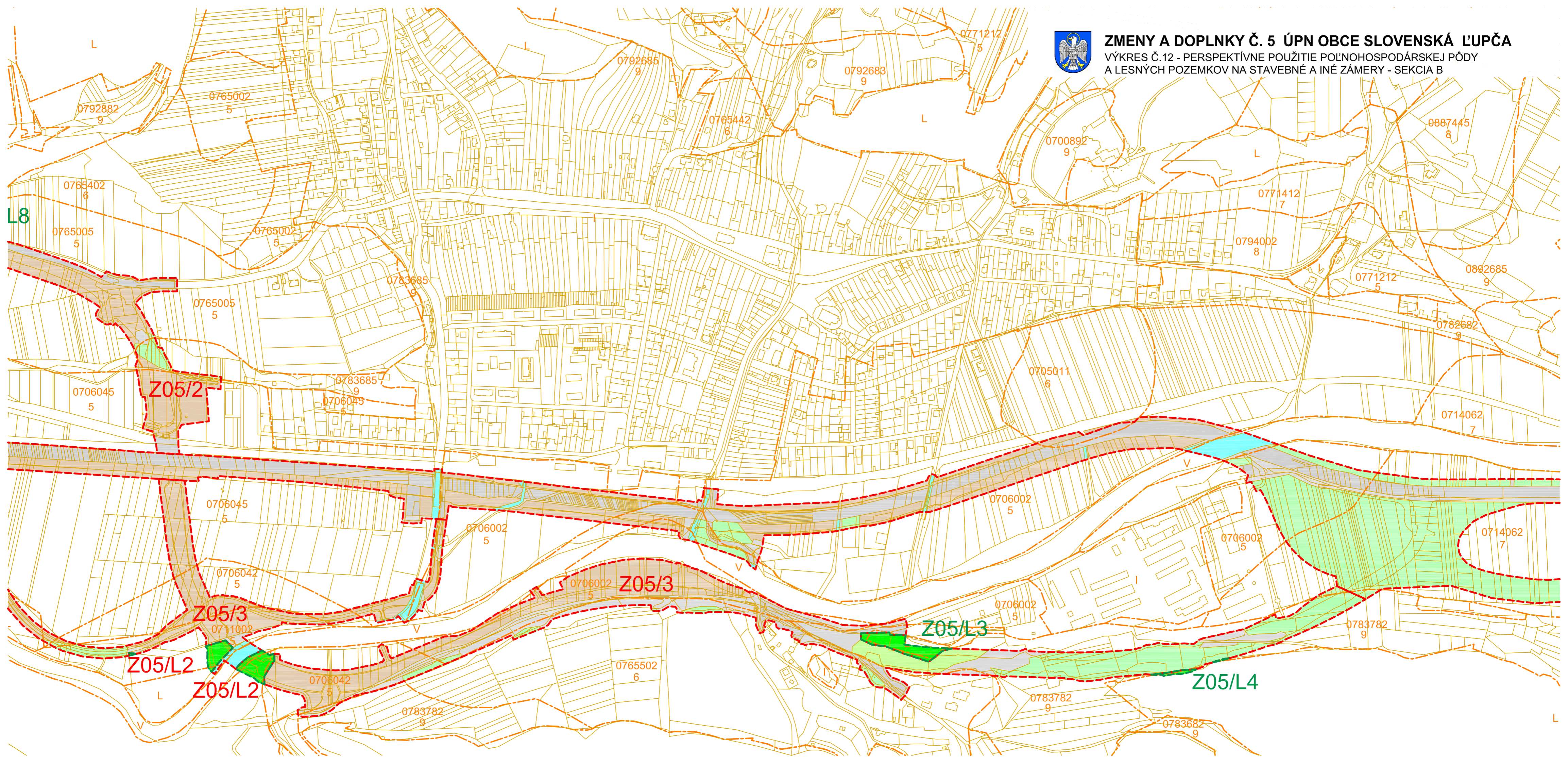
VÝKRES Č.12 - PERSPEKTÍVNE POUŽITIE POĽNOHOSPODÁRSKEJ PÓDY
A LESNÝCH POZEMKOV NA STAVEBNÉ A INÉ ZÁMERY - SEKCIA A





ZMENY A DOPLNKY Č. 5 ÚPN OBCE SLOVENSKÁ ĽUPČA

VÝKRES Č.12 - PERSPEKTÍVNE POUŽITIE POĽNOHOSPODÁRSKEJ PÓDY
A LESNÝCH POZEMKOV NA STAVEBNÉ A INÉ ZÁMERY - SEKCIA B



0792882
9

0765002
5

0792685
9

0792683
9

0771212
5

0765442
6

0700892
9

0887445
8

0765402
6

0771412
7

L8

0765005
5

0765002
5

0794002
8

0765005
5

0783685
9

0771212
5

0892685
9

0706045
5

Z05/2

0783685
9

0706045
5

0705011
6

0782682
9

0714062
7

0706045
5

0706002
5

0706002
5

0706002
5

0714062
7

0706042
5

0706002
5

Z05/3

0706002
5

Z05/3

Z05/L3

0783782
9

Z05/L2

Z05/L2

0706042
5

0765502
6

0783782
9

Z05/L4

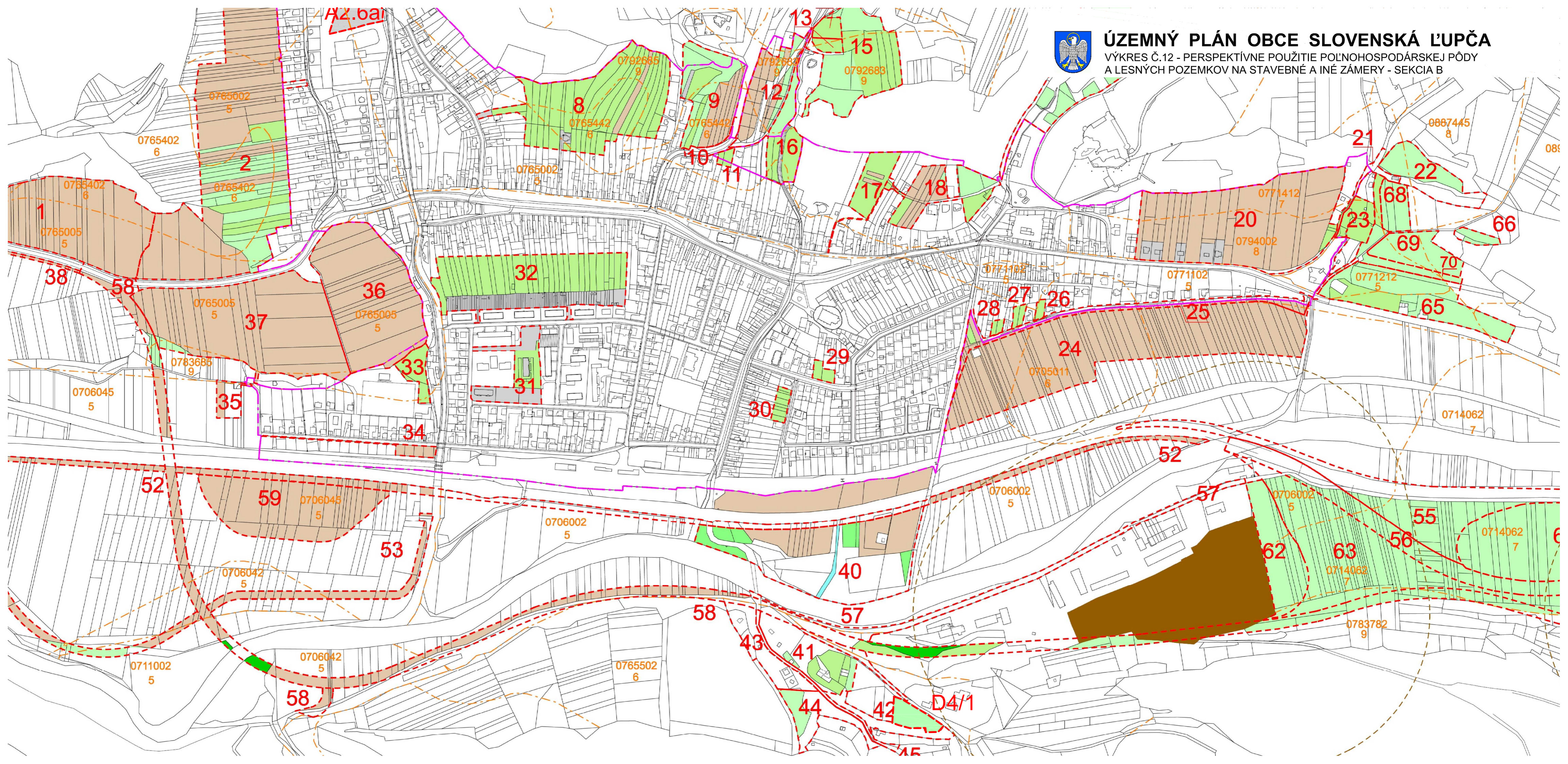
0783782
9

0783682
9



ÚZEMNÝ PLÁN OBCE SLOVENSKÁ ĽUPČA

VÝKRES Č.12 - PERSPEKTÍVNE POUŽITIE POĽNOHOSPODÁRSKEJ PÓDY
A LESNÝCH POZEMKOV NA STAVEBNÉ A INÉ ZÁMERY - SEKCIA B



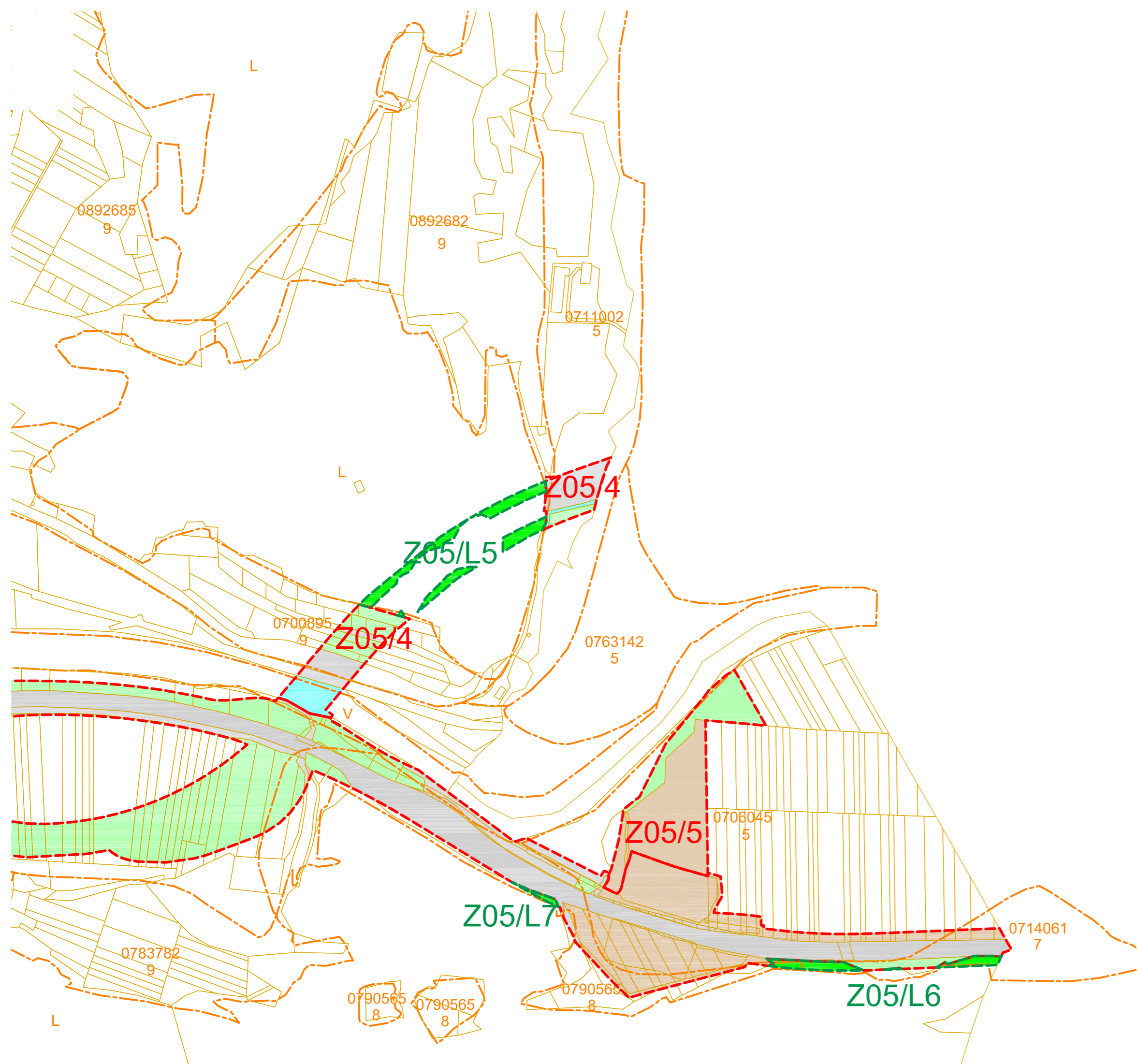



ZMENY A DOPLNKY Č. 5 ÚPN OBCE SLOVENSKÁ ĽUPČA
 VÝKRES Č.12 - PERSPEKTÍVNE POUŽITIE POĽNOHOSPODÁRSKEJ PŮDY
 A LESNÝCH POZEMKOV NA STAVEBNÉ A INÉ ZÁMERY

STAV NÁVRH

	HRANICA LOKALITY (ZÁBERU POĽ. PŮDY)
	ČÍSLO LOKALITY (ZÁBERU POĽ. PŮDY)
	HRANICA BNITOVANEJ PŮDNO-EKOLOGICKEJ JEDNOTKY
	KÓD BPEJ
	SKUPINA BPEJ
	ORNÁ PŮDA
	TRVALÉ TRÁVNE PORASTY
	ZÁHRADY
	LESY
	ZASTAVANÁ PLOCHA
	OSTATNÁ PLOCHA

	HRANICA LOKALITY ZÁBERU LESNÝCH POZEMKOV
	ČÍSLO LOKALITY ZÁBERU LESNÝCH POZEMKOV



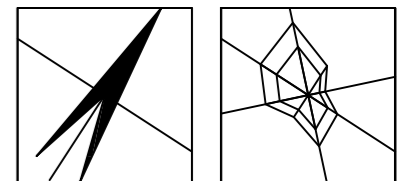
VEDÚCI PROJEKTANT: ING.ARCH. PETRA ADAMCZAKOVÁ			
PROFESIA	ZODPOVEDNÝ PROJEKTANT	PODPIS	
URBANIZMUS	ING. ARCH. P. ADAMCZAKOVÁ		
OCHRANA POĽ. PŮDY	ING. ARCH. M. ADAMCZAK		
	ING. ARCH. M. ADAMCZAK		
ZMENY A DOPLNKY Č. 5 ÚZEMNÉHO PLÁNU OBCE SLOVENSKÁ ĽUPČA			INVESTOR
			OBEC SLOVENSKÁ ĽUPČA
			DÁTUM
			10 / 2020
			MIERKA
			Č. VÝKRESU
PREDMET VÝKRESU: PERSPEKTÍVNE POUŽITIE POĽNOHOSPODÁRSKEJ PŮDY A LESNÝCH POZEMKOV NA STAVEBNÉ A INÉ ZÁMERY			1 : 5 000
			12



ÚZEMNÝ PLÁN OBCE SLOVENSKÁ ĽUPČA

VÝKRES Č.12 - PERSPEKTÍVNE POUŽITIE POĽNOHOSPODÁRSKEJ PŮDY
A LESNÝCH POZEMKOV NA STAVEBNÉ A INÉ ZÁMERY

STAV	NÁVRH	
		HRANICA KATASTRÁLNEHO ÚZEMIA
		HRANICA ZASTAVANÉHO ÚZEMIA 1.1.1990
		HRANICA LOKALITY (ZÁBERU POL.PŮDY)
		65 ČÍSLO LOKALITY (ZÁBERU POL.PŮDY)
		HRANICA BONITOVANEJ PŮDNO-EKOLOGICKEJ JEDNOTKY
		KÓD BPEJ
		SKUPINA BPEJ
		ORNÁ PŮDA
		TRVALÉ TRÁVNE PORASTY
		ZÁHRADY
		LESY
		ZASTAVANÁ PLOCHA
		OSTATNÁ PLOCHA
		HOSPODÁRSKY DVOR
		PÁSMO HYGIENICKEJ OCHRANY HD
		HYDROMELIORÁCIE



974 00 BANSKÁ BYSTRICA, UL.PARTIZÁNSKA 71, TEL. + FAX: 048/411 28 43, MOBIL: 0905 637 136



AUTORIZOVANÝ ARCHITEKT ING.ARCH. PETER VALKOVIČ

VEDÚCI PROJEKTANT: ING.ARCH. PETER VALKOVIČ

PROFESIA	ZODPOVEDNÝ PROJEKTANT	PODPIS
URBANIZMUS	ING. ARCH. P. ADAMCZAKOVÁ	
OCHRANA POL. PŮDY	MGR. VIERA BALOGOVÁ	

ÚZEMNÝ PLÁN OBCE SLOVENSKÁ ĽUPČA

INVESTOR OBEC SLOVENSKÁ ĽUPČA	
DÁTUM	08 / 2018
MIERKA	Č. VÝKRESU

PREDMET VÝKRESU: PERSPEKTÍVNE POUŽITIE POĽNOHOSPODÁRSKEJ
PŮDY A LESNÝCH POZEMKOV NA STAVEBNÉ A INÉ ZÁMERY

1 : 5 000	12
-----------	----

